


INFORMACJA o stanie mienia Gminy Jeleśnia na dzień 31.12.2022 r.

Informacja sporządzona zgodnie z Zarządzeniem Nr 111.2011 Wójta
Gminy Jeleśnia z dnia 14 grudnia 2011 r.



Jeleśnia, 17 marzec 2023 r.

Spis treści

1. Wstęp.....	3
2. Prawo własności i jego zmiany.....	4
2.1. Rzeczowe aktywa trwałe.....	4
2.1.1. Środki trwałe.....	4
2.1.2. Pozostałe środki trwałe.....	8
2.1.3. Środki trwałe w budowie (inwestycje).....	9
2.2. Wartości niematerialne i prawne.....	10
2.3. Długoterminowe aktywa finansowe.....	11
2.4. Wartość mienia zlikwidowanych jednostek i jego zmiany.....	11
3. Gospodarka gruntami.....	11
3.1. Zasób nieruchomości Gminy Jeleśnia według rodzajów.....	11
3.2. Formy władania gruntami Gminy Jeleśnia.....	12
3.3. Nabycie nieruchomości na rzecz Gminy Jeleśnia w 2022 roku.....	12
3.4. Zbycie nieruchomości Gminy Jeleśnia w 2022 roku.....	13
4. Wierzytelności.....	13
5. Ustanowione zastawy i hipoteki na rzecz Gminy Jeleśnia.....	14
6. Dochody uzyskane z tytułu wykonywania prawa własności i innych praw majątkowych oraz z wykonywania posiadania.....	14
7. Wykaz nieruchomości oddanych w użyczenie, najem lub dzierżawę stan na 31.12.2022 r.....	15
8. Wykaz budynków stanowiących mienie Gminy Jeleśnia.....	16
9 Wykaz gruntów Gminy Jeleśnia z podziałem na miejsce użytkowania.....	18
10. Podsumowanie	50
10.1. Spis tabel.....	50
10.2. Spis wykresów.....	50
10.3. Wykaz załączników.....	50

Informacje zebrała i opracowała B. Ferens

1. Wstęp.

Informację o stanie mienia komunalnego Gminy Jeleśnia przygotowano w oparciu o art. 267 ust. 1 pkt 3 ustawy o finansach publicznych z dnia 27 sierpnia 2009 roku (Dz.U.2022, poz. 1634). Obejmuje ona dane:

- dotyczące przysługujących jednostce samorządu terytorialnego praw własności;
- dotyczące innych niż własność praw majątkowych, w tym szczególności o ograniczonych prawach rzeczowych, użytkowaniu wieczystym, wierzytelnościach, udziałach w spółkach, akcjach;
- dotyczące posiadania;
- o zmianach w stanie mienia komunalnego w zakresie wymienionym wyżej, od dnia złożenia poprzedniej informacji;
- o dochodach uzyskanych z wykonywania prawa własności i innych praw majątkowych oraz wykonywania posiadania;
- inne dane i informacje o zdarzeniach mających wpływ na stan mienia jednostki samorządu terytorialnego.

Gmina Jeleśnia realizuje zadania określone przepisami wynikającymi z ustawy o samorządzie gminnym z dnia 8 marca 1990 roku (Dz. U. 2023, poz.40)

Informacja o stanie mienia Gminy Jeleśnia została opracowana z uwzględnieniem obowiązujących zasad ewidencji mienia, wynikających z przepisów ustaw:

- z dnia 27 sierpnia 2009 roku o finansach publicznych (Dz. U. 2022, poz.1634);
- z dnia 29 września 1994 roku o rachunkowości (Dz. U. 2023, poz.120);
- z dnia 21 sierpnia 1997 roku o gospodarce nieruchomościami (Dz. U. 2023 poz.344).

Pod pojęciem mienia komunalnego gminy rozumiane są zasoby majątkowe kontrolowane przez jednostkę o wiarygodnie określonej wartości, powstałe w wyniku przeszłych zdarzeń.

Zgodnie z ustawą o rachunkowości z dnia 29 września 1994 r. (Dz.U. 2023 poz. 120), są to:

1. **Środki trwałe** - rzeczowe aktywa trwałe i zrównane z nimi, o przewidywanym okresie ekonomicznej użyteczności dłuższym niż rok, kompletne, zdatne do użytku i przeznaczone na potrzeby jednostki. Zalicza się do nich w szczególności:
 - a) **nieruchomości** - w tym grunty, prawo użytkowania wieczystego gruntu, budowle i budynki, a także będące odrębną własnością lokale, spółdzielcze własnościowe prawo do lokalu mieszkalnego oraz spółdzielcze prawo do lokalu użytkowego;
 - b) **maszyny, urządzenia, środki transportu;**
 - c) **ulepszenia w obcych środkach trwałych;**
 - b) **inwentarz żywy.**
2. **Środki trwałe w budowie** - zaliczane do aktywów trwałych środki trwałe w okresie ich budowy, montażu lub ulepszenia już istniejącego środka trwałego.
3. **Wartości niematerialne i prawne** - nabyte przez jednostkę, zaliczane do aktywów trwałych, prawa majątkowe nadające się do gospodarczego wykorzystania, o przewidywanym okresie ekonomicznej użyteczności dłuższym niż rok, przeznaczone do używania na potrzeby jednostki.

Zgodnie z art. 43 ustawy o samorządzie gminnym mieniem komunalnym jest własność i inne prawa majątkowe, należące do poszczególnych gmin, ich związków oraz mienie innych gminnych osób prawnych, w tym przedsiębiorstw.

Niniejsza *Informacja* zawiera dane o stanie i wartości majątku trwałego Gminy Jeleśnia, którym zarządzają jednostki budżetowe gminy, a także spółka z ograniczoną odpowiedzialnością (100% udziałów gminy) opracowane według stanu na dzień 31 grudnia 2020 r. po uwzględnieniu umorzenia, w oparciu o ewidencję księgową prowadzoną odrębnie przez każdą z tych jednostek organizacyjnych Gminy Jeleśnia.

W niniejszym opracowaniu dane o stanie mienia zaprezentowano w układzie:

- na dzień 31.12.2021 roku oraz
- na dzień 31.12.2022 roku

Informacje przedstawiono w sposób zgodny ze strukturą organizacyjną Gminy Jeleśnia, którą stanowią:

1. Jednostki organizacyjne Gminy Jeleśnia:
 - 1.1. Jednostki budżetowe:
 - 1.1.1. Urząd Gminy Jeleśnia;
 - 1.1.2. Pozostałe jednostki budżetowe;
 - 1.2. Zakład Gospodarki Komunalnej Sp. z o.o.
2. Osoby prawne gminy Jeleśnia:
 - 2.1. Samorządowe instytucje kultury.

Dane o mieniu komunalnym, w tym mieniu jednostek organizacyjnych gminy Jeleśnia zostały opracowane na podstawie informacji o danych ujętych w ewidencji księgowej według stanu na dzień 31 grudnia 2022 r. Informacje przekazane były przed terminem sporządzenia sprawozdania finansowego za 2022 rok przypadającym na dzień 31 marca 2023 r., a tym samym przed terminem przedłożenia sprawozdania finansowego, który określony został w art. 270 ustawy o finansach publicznych, na 31 maja roku następującego po roku budżetowym. W przypadku korekt wprowadzonych do ewidencji księgowej po dacie przedłożenia przez jednostki danych zaprezentowanych w niniejszej *Informacji*, może wystąpić różnica w stosunku do danych prezentowanych w ostatecznym sprawozdaniu finansowym.

Informacja o stanie mienia Gminy Jeleśnia zawiera dane zbiorcze z mienia komunalnego gminy oraz jednostek organizacyjnych. W załącznikach do *Informacji* zostały zaprezentowane informacje o stanie mienia poszczególnych jednostek organizacyjnych Gminy Jeleśnia.

2. Prawo własności i jego zmiany.

2.1. Rzeczowe aktywa trwałe.

2.1.1. Środki trwałe.

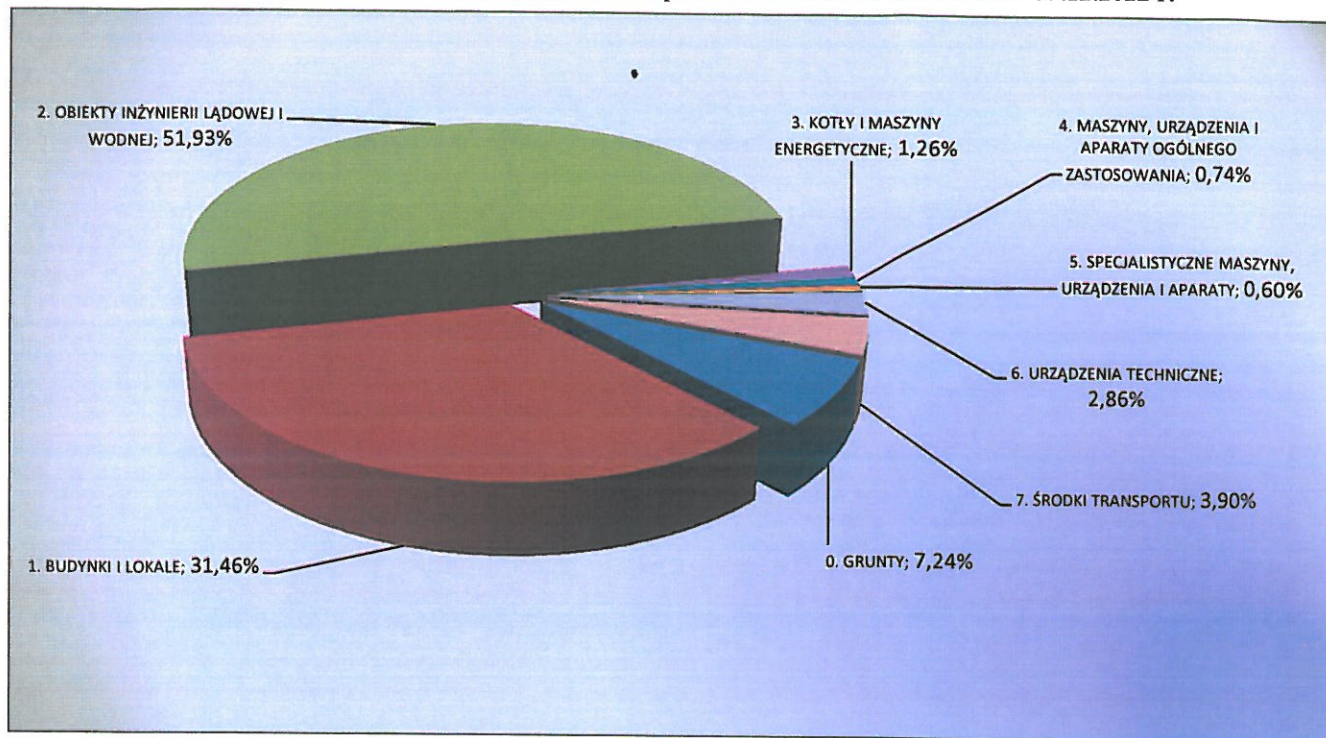
IM-5 Wartość majątku trwałego zgodnie z klasyfikacją środków trwałych (konto 011)

Wyszczególnienie	Stan na 31.12.2021 r.			Stan na 31.12.2022 r.			zmiana	Umorzenie za rok
	BRUTTO	Umorzenie	NETTO	BRUTTO	Umorzenie	Wartość netto	(7-4)	
1	2	3	4	5	6	7	8	9
0. GRUNTY	6 943 384,02	178 032,10	6 765 351,92	6 947 939,02	205 474,31	6 742 464,71	- 22 887,21	27 442,21
UG	6 384 684,02	26 354,60	6 358 329,42	6 389 239,02	30 461,81	6 358 777,21	447,79	4 107,21
Szkoła Podst. Nr 1 w Pewli Wielkiej	92 000,00	-	92 000,00	92 000,00	-	92 000,00	-	-
ZGK	466 700,00	151 677,50	315 022,50	466 700,00	175 012,50	291 687,50	- 23 335,00	23 335,00
1. BUDYNKI I LOKALE	30 191 688,63	12 036 583,61	18 155 105,02	32 950 267,46	12 780 874,76	20 169 392,70	2 014 287,68	744 291,15
UG	7 436 823,48	3 148 123,77	4 288 699,71	10 092 698,12	3 326 329,20	6 766 368,92	2 477 669,21	178 205,43
ZSZK Nr 1 w Jeleśni	3 092 371,64	1 289 973,05	1 802 398,59	3 092 371,64	1 367 282,39	1 725 089,25	- 77 309,34	77 309,34
ZSzk. Nr 2 w Jeleśni	1 584 162,07	859 559,91	724 602,16	1 584 162,07	899 163,99	684 998,08	- 39 604,08	39 604,08
ZSzk. Nr 3 w Krzyżowej	5 495 414,90	1 994 172,11	3 501 242,79	5 495 414,90	2 131 557,42	3 363 857,48	- 137 385,31	137 385,31
ZSzk. Nr 4 w Sopotni Wielkiej	4 101 699,10	1 591 037,81	2 510 661,29	4 101 699,10	1 693 580,34	2 408 118,76	- 102 542,53	102 542,53
ZSzk Nr 5 w Korbiewie	3 912 295,02	1 264 979,85	2 647 315,17	3 912 295,02	1 362 787,23	2 549 507,79	- 97 807,38	97 807,38
ZSzk Nr 6 w Sopotni Małej	795 407,99	389 498,17	405 909,82	795 407,99	409 383,37	386 024,62	- 19 885,20	19 885,20
ZSzk Nr 7 w Przyborowie	2 858 153,28	1 065 336,67	1 792 816,61	2 858 153,28	1 136 790,59	1 721 362,69	- 71 453,92	71 453,92
ZSzk Nr 8 w Pewli Wielkiej	268 454,05	177 727,72	90 726,33	268 454,05	184 439,08	84 014,97	- 6 711,36	6 711,36
Szkoła Podst. Nr 1 w Pewli Wielkiej	411 281,10	202 513,86	208 767,24	411 281,10	212 795,94	198 485,16	- 10 282,08	10 282,08
ZGK	235 626,00	53 660,69	181 965,31	338 330,19	56 765,21	281 564,98	99 599,67	3 104,52
2. OBIEKTY INŻYNIERII ŁĄDOWEJ I WODNEJ	49 831 329,69	26 911 551,92	22 919 777,77	49 144 502,84	28 628 365,06	20 516 137,78	- 2 403 639,99	1 716 813,14
UG	49 299 874,19	26 746 237,98	22 553 636,21	48 613 047,34	28 442 879,15	20 170 168,19	- 2 383 468,02	1 696 641,17
ZSZK Nr 1 w Jeleśni	21 684,01	17 424,06	4 259,95	21 684,01	18 051,18	3 632,83	- 627,12	627,12
ZSzk. Nr 2 w Jeleśni	184 310,63	20 000,04	164 310,59	184 310,63	28 294,02	156 016,61	- 8 293,98	8 293,98
ZSzk. Nr 3 w Krzyżowej	27 476,68	13 995,88	13 480,80	27 476,68	14 881,48	12 595,20	- 885,60	885,60
ZSzk. Nr 4 w Sopotni Wielkiej	11 729,76	2 727,17	9 002,59	11 729,76	3 255,01	8 474,75	- 527,84	527,84
ZSzk Nr 5 w Korbiewie	107 738,98	29 258,41	78 480,57	107 738,98	31 951,94	75 787,04	- 2 693,53	2 693,53
ZSzk Nr 6 w Sopotni Małej	58 086,73	43 129,68	14 957,05	58 086,73	45 743,64	12 343,09	- 2 613,96	2 613,96
ZSzk Nr 7 w Przyborowie	15 009,23	7 202,15	7 807,08	15 009,23	7 577,39	7 431,84	- 375,24	375,24
ZSzk Nr 8 w Pewli Wielkiej	76 080,82	6 847,28	69 233,54	76 080,82	10 270,92	65 809,90	- 3 423,64	3 423,64
Szkoła Podst. Nr 1 w Pewli Wielkiej	29 338,66	24 729,27	4 609,39	29 338,66	25 460,33	3 878,33	- 731,06	731,06
3. KOTŁY I MASZyny ENERGETYCZNE	1 217 897,04	688 594,47	529 302,57	1 240 097,04	763 723,56	476 373,48	- 52 929,09	75 129,09
UG	418 244,07	188 716,54	229 527,53	440 444,07	218 035,39	222 408,68	- 7 118,85	29 318,85
ZSZK Nr 1 w Jeleśni	30 543,47	13 006,41	17 537,06	30 543,47	15 144,45	15 399,02	- 2 138,04	2 138,04
ZSzk. Nr 2 w Jeleśni	223 680,61	125 261,12	98 419,49	223 680,61	140 918,76	82 761,85	- 15 657,64	15 657,64

Informacja o stanie mienia komunalnego Gminy Jeleśnia na dzień 31/12/2022 r.

ZSzk. Nr 3 w Krzyżowej	21 000,00	2 940,00	18 060,00	21 000,00	4 410,00	16 590,00	- 1 470,00	1 470,00
ZSzk Nr 5 w Korbiewie	169 580,00	130 576,60	39 003,40	169 580,00	142 447,20	27 132,80	- 11 870,60	11 870,60
ZSzk Nr 6 w Sopotni Małej	46 609,99	26 101,60	20 508,39	46 609,99	29 364,30	17 245,69	- 3 262,70	3 262,70
ZSzk Nr 7 w Przyborowie	107 361,22	45 246,22	62 115,00	107 361,22	49 594,27	57 766,95	- 4 348,05	4 348,05
ZSzk Nr 8 w Pewli Wielkiej	30 000,00	25 375,00	4 625,00	30 000,00	27 475,00	2 525,00	- 2 100,00	2 100,00
Szkoła Podst. Nr 1 w Pewli Wielkiej	49 903,07	18 551,37	31 351,70	49 903,07	22 044,58	27 858,49	- 3 493,21	3 493,21
ZGK	120 974,61	112 819,61	8 155,00	120 974,61	114 289,61	6 685,00	- 1 470,00	1 470,00
4. MASZYNY, URZĄDZENIA I APARATY OGÓLNEGO ZASTOSOWANIA	680 497,42	668 635,19	11 862,23	676 998,42	670 096,04	6 902,38	- 4 959,85	1 460,85
UG	552 053,65	550 246,84	1 806,81	552 053,65	552 053,65	-	- 1 806,81	1 806,81
ZSZK Nr 1 w Jeleśni	8 000,00	6 300,42	1 699,58	8 000,00	6 860,46	1 139,54	- 560,04	560,04
ZSzk Nr 7 w Przyborowie	12 365,19	12 365,19	-	12 365,19	12 365,19	-	-	-
GOK	23 771,34	23 771,34	-	23 771,34	23 771,34	-	-	-
GOPS	14 481,25	14 481,25	-	10 982,25	10 982,25	-	-	-3 499,00
Biblioteka	44 999,98	44 999,98	-	44 999,98	44 999,98	-	-	-
ZGK	24 826,01	16 470,17	8 355,84	24 826,01	19 063,17	5 762,84	- 2 593,00	2 593,00
5. SPECJALISTYCZNE MASZYNY, URZĄDZENIA I APARATY	580 509,35	468 236,71	112 272,64	580 509,35	476 210,93	104 298,42	- 7 974,22	-7 974,22
UG	26 235,99	26 235,99	-	26 235,99	26 235,99	-	-	-
ZSZK Nr 2 w Jeleśni	6 808,82	6 808,82	-	6 808,82	6 808,82	-	-	-
ZGK	547 464,54	435 191,90	112 272,64	547 464,54	443 166,12	104 298,42	- 7 974,22	-7 974,22
6. URZĄDZENIA TECHNICZNE	2 698 567,50	1 980 723,76	717 843,74	2 386 289,78	2 057 107,83	329 181,95	- 388 661,79	76 384,07
UG	1 873 363,44	1 160 107,00	713 256,44	1 561 085,72	1 235 981,37	325 104,35	- 388 152,09	75 874,37
ZSZK Nr 1 w Jeleśni	118 734,11	118 734,11	-	118 734,11	118 734,11	-	-	-
GOPS	-	-	-	-	-	-	-	-
ZGK	604 340,84	599 753,54	4 587,30	604 340,84	600 263,24	4 077,60	- 509,70	509,70
7. ŚRODKI TRANSPORTU	3 722 968,40	2 920 298,96	802 669,44	3 737 968,40	3 301 705,63	436 262,77	- 366 406,67	-366 406,67
UG	2 660 507,56	1 914 229,79	746 277,77	2 675 507,56	2 295 636,46	379 871,10	- 366 406,67	-366 406,67
ZGK	1 062 460,84	1 006 069,17	56 391,67	1 062 460,84	1 006 069,17	56 391,67	-	-
8. NARZĘDZIA, PRZYRZĄDY, RUCHOMOŚCI I WYPOSAŻENIE	1 006 835,08	903 499,28	103 335,80	1 465 809,78	996 361,30	469 448,48	366 112,68	92 862,02
UG	560 253,53	499 215,25	61 038,28	667 646,23	552 334,54	115 311,69	54 273,41	53 119,29
ZSZK Nr 1 w Jeleśni	40 216,42	40 216,42	-	100 216,42	41 216,42	59 000,00	59 000,00	1 000,00
ZSZK. Nr 2 w Jeleśni	59 992,38	30 138,00	29 854,38	119 992,38	37 230,88	82 761,50	52 907,12	7 092,88
ZSzk. Nr 3 w Krzyżowej	195 339,77	188 079,77	7 260,00	225 339,77	193 339,77	32 000,00	24 740,00	5 260,00
ZSzk. Nr 4 w Sopotni Wielkiej	44 562,45	40 873,91	3 688,54	104 562,45	42 488,66	62 073,79	58 385,25	1 614,75
ZSzk Nr 5 w Korbiewie	18 132,02	17 830,52	301,50	48 132,02	18 330,52	29 801,50	29 500,00	500,00
ZSzk Nr 6 w Sopotni Małej	4 026,00	4 026,00	-	30 000,00	500,00	29 500,00	29 500,00	-3 526,00
ZSzk Nr 7 w Przyborowie	33 593,60	33 593,60	-	63 593,60	34 093,60	29 500,00	29 500,00	500,00
ZSzk Nr 8 w Pewli Wielkiej	16 006,50	14 813,40	1 193,10	41 614,50	12 114,50	29 500,00	28 306,90	-2 698,90
Szkoła Podst. Nr 1 w Pewli Wielkiej	8 039,00	8 039,00	-	38 039,00	38 039,00	-	-	30 000,00
GOK	23 136,82	23 136,82	-	23 136,82	23 136,82	-	-	-
ZGK	3 536,59	3 536,59	-	3 536,59	3 536,59	-	-	-
SUMA:	96 873 677,13	46 756 156,00	50 117 521,13	99 130 382,09	49 879 919,42	49 250 462,67	- 867 058,46	2 360 001,64

Wykres 1. Struktura majątku Gminy Jeleśnia wyrażona w procentach /stan brutto/ na dzień 31.12.2022 r.



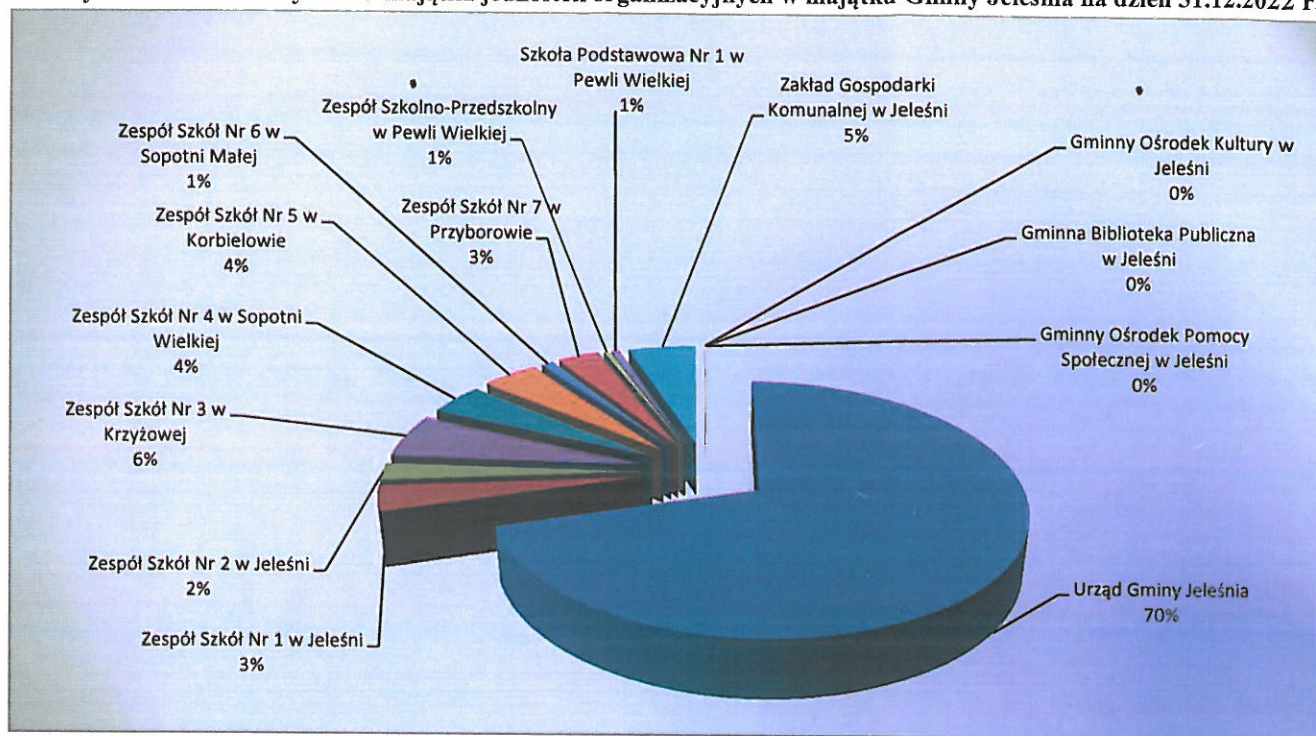
Powyższy wykres obrazuje zasoby majątku Gminy Jeleśnia z podziałem na grupy środków trwałych. Doskonale widać, że grupa 2, stanowi 51,93 % wartości księgowej w stosunku do pozostałych grup środków trwałych i jest to największy udział procentowy. W tej grupie występują takie zasoby majątku jak drogi, mosty, parkingi, wzmocnienia linii brzegowych.

Druga grupą co do wartości księgowej, zasobu gminnego są jak widać budynki będące własnością, które stanowią, aż 31,46 % wartości księgowej w stosunku do pozostałych grup środków trwałych. Budynki Gminy Jeleśnia to przede wszystkim budynki przeznaczone do zadań oświatowych, ale także budynek Urzędu Gminy, budynki LKS, budynki przeznaczone pod wynajem (ośrodki zdrowia, budynek wielofunkcyjny w Krzyżowej, budynek byłego Przejścia Granicznego). Szczegółowy wykaz bunków znajduje się w niniejszej informacji na stronie 16.

IM-15. Struktura majątku Gminy Jeleśnia będącego w ewidencji księgowej poszczególnych jednostek organizacyjnych.

Jednostka organizacyjna	Wartość brutto środków trwałych na dzień 31.12.2021	Wartość brutto środków trwałych na dzień 31.12.2022
Urząd Gminy Jeleśnia	69 284 980,31	71 017 957,70
Zespół Szkół Nr 1 w Jeleśni	3 311 549,65	3 371 549,65
Zespół Szkół Nr 2 w Jeleśni	2 161 083,62	2 221 083,62
Zespół Szkół Nr 3 w Krzyżowej	5 739 231,35	5 769 231,35
Zespół Szkół Nr 4 w Sopotni Wielkiej	4 157 991,31	4 217 991,31
Zespół Szkół Nr 5 w Korbielowie	4 207 746,02	4 237 746,02
Zespół Szkół Nr 6 w Sopotni Małej	904 130,71	930 104,71
Zespół Szkół Nr 7 w Przyborowie	3 026 482,52	3 056 482,52
Zespół Szkolno-Przedszkolny w Pewli Wielkiej	390 541,37	416 149,37
Szkoła Podstawowa Nr 1 w Pewli Wielkiej	590 561,83	620 561,83
Zakład Gospodarki Komunalnej w Jeleśni	3 065 929,43	5 013 061,78
Gminny Ośrodek Kultury w Jeleśni	46 908,16	46 908,16
Gminna Biblioteka Publiczna w Jeleśni	44 999,98	44 999,98
Gminny Ośrodek Pomocy Społecznej w Jeleśni	10 982,25	10 982,25
Razem	96 943 118,51	100 974 810,25

Wykres 2. Procentowy udział majątku jednostek organizacyjnych w majątku Gminy Jeleśnia na dzień 31.12.2022 r.



Powyższy wykres obrazuje udział księgowy majątku jaki przypadał w 2022 roku na daną jednostkę organizacyjną gminy. Szczegółowe zmiany w wartościach księgowych poszczególnych grup środków trwałych opisano poniżej.

GRUPA 0. GRUNTY

Wzrost wartości gruntów w roku 2022 - darowizna pod drogę działki 5802/5 o pow. 0,0471 ha - wartość 9 420 zł.
W roku 2022 zbycie gruntów.

- * 6230 3/4 udziału o pow. 0,0973 ha w Przyborowie

GRUPA 1. BUDYNKI I LOKALE, SPÓŁDZIELCZE WŁASNOŚCIOWE PRAWO DO LOKALU

- * Termomernizacja budynków: budynek wielofunkcyjny 837 352,64 zł; budynek Ośrodka Zdrowia w Krzyżowej 897 260,59 zł; budynek Ośrodka Zdrowia w Jeleśni.

GRUPA 2. OBIEKTY INŻYNIERII LĄDOWEJ I WODNEJ

W grupie II wzrost wartości wynikający z przyjęcia do ewidencji środków trwałych zakończonych inwestycji:

- * Skatepark przy ul. Żywieckiej 810 412,20 zł
- * Przystanki w Korbielowie obok PTTK i na Rondzie 20 000,00 zł
- * Oświetlenie uliczne na terenie Gminy Jeleśnia rezerwowane w latach 2020- 2022 kwota; 285 336,00 zł

Oświetlenie uliczne Krzyżowa ul Jana Pawła	1 300,00
Oświetlenie uliczne Sopotnia Wielka Grygusie	1 400,00
Oświetlenie uliczne Korbielów	1 737,00
Oświetlenie uliczne Jeleśnia ul. Regionalna	2 150,00
Oświetlenie uliczne Krzyżówki działka 7132/1	2 150,00
Oświetlenie uliczne Korbielów - ul Rzeczna	2 250,00
Oświetlenie uliczne Krzyżowa - ul. Wesola	2 250,00
Oświetlenie uliczne Mutne Góra	2 587,00
Oświetlenie uliczne Przyborów - Watówki	2 900,00
Oświetlenie uliczne Krzyżowa - ul Przysłop	3 037,00
Oświetlenie uliczne Krzyżowa - ul. Babiogórska	3 100,00
Oświetlenie uliczne Mutne Dół	3 437,00
Oświetlenie uliczne Krzyżowa - ul Zdrowotna	3 437,00
Oświetlenie uliczne Krzyżowa ul Turystyczna	3 450,00
Oświetlenie uliczne Sopotnia Mała dz. Nr 3466	4 320,00
Oświetlenie uliczne Przyborów - ul. Jaśminowa	4 320,00
Oświetlenie uliczne Pewel Wielka Adamki	4 920,00
Oświetlenie uliczne Pewel Wielka Szwecowa Polana	5 150,00
Oświetlenie uliczne Sopotnia Wielka nad Piekarnią	5 150,00
Oświetlenie uliczne Sopotnia Mała	5 590,00
Oświetlenie uliczne Pewel Wielka nad Kościołem	6 887,00
Oświetlenie uliczne Krzyżówki OSP	7 300,00
Oświetlenie uliczne Sopotnia Mała	7 320,00
Oświetlenie uliczne Krzyżówki droga do sołtysa	7 737,00
Oświetlenie uliczne Sopotnia Wielka dz.	7 820,00
Oświetlenie uliczne Sopotnia Mała Most nad Kaplicą	7 950,00
Oświetlenie uliczne Pewel Wielka Kaplica	8 250,00
Oświetlenie uliczne Przyborów - ul. Leszczynowa	8 800,00
Oświetlenie uliczne Przyborów - ul. Górska	9 450,00
Oświetlenie uliczne Sopotnia Wielka Agroturystyka	10 500,00
Oświetlenie uliczne Sopotnia Mała dz. Nr 3793	10 830,00

Oświetlenie uliczne Jeleśnia - ul. Klimczakowa	13 100,00
Oświetlenie uliczne Sopotnia Mała Most u Łyśnia	16 850,00
Oświetlenie uliczne Pewel Wielka Buławka	17 550,00
Oświetlenie uliczne Przyborów - Głuchaczki	20 187,00
Oświetlenie uliczne Przyborów - Moczarki	20 370,00
*Oświetlenie uliczne Sopotnia Wielka KORDON	39 800,00

GRUPA 3. KOTŁY I MASZyny ENERGETYCZNE

W grupie III wzrost wartości wynikający z przyjęcia do ewidencji środków trwałych zakończonych inwestycji:

- * Kocioł c.o. "TECHNIX" 48 KW - OSP Mutne 22 000,00 zł

GRUPA 4. MASZyny, URZĄDZENIA I APARATY OGÓLNEGO ZASTOSOWANIA

GRUPA 5. SPECJALISTYCZNE MASZyny, URZĄDZENIA I APARATY - brak zmian

GRUPA 6. URZĄDZENIA TECHNICZNE

- * Instalacje fotowoltaiczne na obiektach użyteczności publicznej: Ośrodek Zdrowia w Krzyżowej 18 223,86 zł; Ośrodek Zdrowia w Jeleśni 107 017,90 zł.
- * Info-kioski zewnętrzne wykonane z programu polsko-czeskiego Cz.11.2.45/0.0/0.0/16_011/0002933, kwota 39 360,00 zł

GRUPA 7. ŚRODKI TRANSPORTU brak zmian

GRUPA 8. NARZĘDZIA, PRZYRZĄDY, RUCHOMOŚCI I WYPOSAŻENIE

- * zakup aparatu powietrzego nadciśnieniowego AERIS - OSP Korbielów 10 000,00 zł
- * Wiaty rekreacyjne w miejscowości Krzyżowa z projektu polsko-czeskiego nr Cz.11.2.45/0.0/0.0/16_011/0002933, kwota 86 335,00 zł

2.1.2. Pozostałe środki trwałe.


IM-6 Wartość pozostałych środków trwałych (013)

Wyszczególnienie	Stan na 31.12.2021 r.			Stan na 31.12.2022 r.			zmiana	Umorzenie za rok
	BRUTTO	Umorzenie	NETTO	BRUTTO	Umorzenie	Wartość netto	(5-3)	
1	2	3	4	5	6	7	8	9
Pozostałe środki trwałe	5 610 012,69	5 610 012,69	-	5 964 296,84	5 964 296,84	-	354 284,15	-
UG	1 288 192,63	1 288 192,63		1 475 322,85	1 475 322,85		187 130,22	
ZSZK Nr 1 w Jeleśni	564 377,77	564 377,77		588 734,49	588 734,49		24 356,72	
ZSZK. Nr 2 w Jeleśni	537 908,33	537 908,33		546 479,93	546 479,93		8 571,60	
ZSZK. Nr 3 w Krzyżowej	411 985,96	411 985,96		436 462,96	436 462,96		24 477,00	
ZSZK. Nr 4 w Sopotni Wielkiej	559 593,46	559 593,46		528 049,98	528 049,98	-	31 543,48	
ZSZK Nr 5 w Korbielowie	373 370,73	373 370,73		251 543,98	251 543,98	-	121 826,75	
ZSZK Nr 6 w Sopotni Małej	372 380,95	372 380,95		449 777,12	449 777,12		77 396,17	
ZSZK Nr 7 w Przyborowie	498 738,91	498 738,91		501 565,32	501 565,32		2 826,41	
ZSZK Nr 8 w Pewli Wielkiej	386 747,62	386 747,62		455 871,65	455 871,65		69 124,03	
Szkoła Podst. Nr 1 w Pewli Wielkiej	236 909,23	236 909,23		246 274,18	246 274,18		9 364,95	
GOK	83,00	83,00	-	83 566,44	83 566,44	-	83 483,44	
GOPS	157 873,93	157 873,93	-	155 517,77	155 517,77	-	2 356,16	-
Biblioteka	140 990,70	140 990,70		164 270,70	164 270,70		23 280,00	
ZGK	80 859,47	80 859,47	-	80 859,47	80 859,47	-	-	
Księgozbiór	1 272 977,40	1 272 977,40	-	1 330 938,76	1 330 938,76	-	57 961,36	-
ZSZK Nr 1 w Jeleśni	113 190,20	113 190,20		121 880,53	121 880,53		8 690,33	
ZSZK. Nr 2 w Jeleśni	131 176,60	131 176,60		139 057,66	139 057,66		7 881,06	
ZSZK. Nr 3 w Krzyżowej	69 231,08	69 231,08		75 645,78	75 645,78		6 414,70	
ZSZK. Nr 4 w Sopotni Wielkiej	94 694,35	94 694,35		98 454,37	98 454,37		3 760,02	
ZSZK Nr 5 w Korbielowie	38 484,33	38 484,33		43 110,93	43 110,93		4 626,60	
ZSZK Nr 6 w Sopotni Małej	41 658,39	41 658,39		44 202,03	44 202,03		2 543,64	
ZSZK Nr 7 w Przyborowie	50 371,58	50 371,58		45 706,61	45 706,61	-	4 664,97	
ZSZK Nr 8 w Pewli Wielkiej	46 821,94	46 821,94		40 156,74	40 156,74	-	6 665,20	
Szkoła Podst. Nr 1 w Pewli Wielkiej	50 071,65	50 071,65		53 190,15	53 190,15		3 118,50	
Biblioteka	637 277,28	637 277,28		669 533,96	669 533,96		32 256,68	

Pozostałe środki trwałe, to wydane do używania na potrzeby działalności jednostki rzeczy, które podlegają umorzeniu lub amortyzacji w pełnej wartości w miesiącu wydania do używania.

2.1.3. Środki trwałe w budowie (inwestycje).**IM - 8 Wartość środków trwałych w budowie (inwestycji)**

Wyszczególnienie	Stan na 31.12.2021 r.			Stan na 31.12.2022 r.			zmiana	Umorzenie za rok
	BRUTTO	Umorzenie	NETTO	BRUTTO	Umorzenie	Wartość netto	(7-4)	
1	2	3	4	5	6	7	8	9
Środki trwałe w budowie (inwestycje)	5 398 835,63	-	5 398 835,63	9 464 762,10	-	9 464 762,10	4 065 926,47	-
UG	5 317 485,63	-	5 317 485,63	9 384 262,10	-	9 384 262,10	4 066 776,47	-
w tym:	-	-	-	-	-	-	-	-
Boisko Sportowe Sopotnia Wielka	149 951,79	-	149 951,79	149 951,79	-	149 951,79	-	-
Odbudowa drogi Szczyrbok	118 498,63	-	118 498,63	146 677,93	-	146 677,93	28 179,30	-
Droga dojazdowa do boiska w Pewli	118 594,76	-	118 594,76	118 594,76	-	118 594,76	-	-
Boisko Sportowe Krzyżowa	285 373,30	-	285 373,30	285 373,30	-	285 373,30	-	-
Garaż OSP Krzyżówki	576 584,54	-	576 584,54	576 584,54	-	576 584,54	-	-
Budowa Sali GOK Jeleśnia	268 420,07	-	268 420,07	268 420,07	-	268 420,07	-	-
Oświetlenie uliczne Gmina Jeleśnia	156 336,00	-	156 336,00	-	-	-	- 156 336,00	-
Budowa Wodociągu ul. Ptasia	8 296,00	-	8 296,00	8 296,00	-	8 296,00	-	-
Budowa wodociągu Mutne	-	-	-	176 768,21	-	176 768,21	176 768,21	-
Kompleks sportowy Korbiełów	220 039,66	-	220 039,66	220 039,66	-	220 039,66	-	-
Modernizacja placu zabaw przy boisku LKS Jeleśnianka	-	-	-	49 066,07	-	49 066,07	49 066,07	-
Modernizacja zbiornika wody - stacja uzdatniania wody w Sopotni Wielkiej	-	-	-	270 161,64	-	270 161,64	270 161,64	-
Modernizacja ZSNr3 w Krzyżowej	-	-	-	151 519,62	-	151 519,62	151 519,62	-
Budowa przystanków w Gminie	5 596,50	-	5 596,50	5 596,50	-	5 596,50	-	-
Remiza OSP Przyborów	165 712,96	-	165 712,96	266 180,16	-	266 180,16	100 467,20	-
Parking obok UG	19 866,79	-	19 866,79	19 866,79	-	19 866,79	-	-
Ul Szczyrbok przebudowa	2 818 467,66	-	2 818 467,66	3 398 663,48	-	3 398 663,48	580 195,82	-
Zagospod. terenu obok LKS Jeleśnia	33 024,38	-	33 024,38	85 080,19	-	85 080,19	52 055,81	-
Instalacja p.poż ZSZK, Nr 1 Jeleśnia	49 902,22	-	49 902,22	49 902,22	-	49 902,22	-	-
Remiza OSP Sopotnia Mała	149 915,59	-	149 915,59	149 915,59	-	149 915,59	0,00	-
Modernizacja boiska przy ZSZK, Nr 1 Jeleśnia	9 992,52	-	9 992,52	9 992,52	-	9 992,52	-	-
Modernizacja budynków użyteczności publicznej	90 190,70	-	90 190,70	-	-	-	- 90 190,70	-
Budowa placu zabaw przy nowym boisku w	-	-	-	25 301,10	-	25 301,10	25 301,10	-
Budowa dr.gm.ul.Leśna-Sosnowa Jeleśnia	-	-	-	312 114,43	-	312 114,43	312 114,43	-
Budowa chodnika od drogi powiatowej do przystanku kolejowego w Pewli	-	-	-	78 105,00	-	78 105,00	78 105,00	-
Cyfrowa Gmina	-	-	-	8 610,00	-	8 610,00	8 610,00	-
Przebudowa drogi gminnej w Pewli Wielkiej Cwajnowka	43 816,56	-	43 816,56	43 816,56	-	43 816,56	-	-
Prace geologiczne odwierty Korbiełów	28 905,00	-	28 905,00	28 905,00	-	28 905,00	-	-
Budowa i modernizacja dróg gminnych	-	-	-	2 461 078,97	-	2 461 078,97	2 461 078,97	-
Budowa Miasteczka Rowerowego	-	-	-	19 680,00	-	19 680,00	19 680,00	-
ZGK w tym:	81 350,00	-	81 350,00	80 500,00	-	80 500,00	- 850,00	-
Wodociąg Mutne	-	-	-	1 844 428,16	-	1 844 428,16	1 844 428,16	-
Projekt budowlany rozbudowy i modernizacji stacji uzdatniania wody	81 350,00	-	81 350,00	-	-	-	- 81 350,00	-

Wykres 3. Struktura wartości środków trwałych w budowie (inwestycji) w latach 2021 i 2022.

Wykres obrazuje strukturę zmiany inwestycji jakie pozostały na lata kolejne, ponieważ nie zostały tu ujęte inwestycje zakończone w danym roku budżetowym. Inwestycje zakończone w danym roku budżetowym zostały przyjęte na stan środków trwałych. Jak widać na wykresie w roku 2021 pozostały inwestycje w realizacji na kwotę 5 398 835,63 zł, natomiast w roku 2022 pozostała kwota 9 464 762,10 zł. Szczegóły dotyczące poszczególnych inwestycji zostały wymienione w tabeli IM-8 Wartość środków trwałych w budowie (inwestycji). Należy przy tym zauważyć, że w roku 2022 zostały zakończone i zaksięgowane w ewidencji środków trwałych dwie duże inwestycje tj. Termomodernizacja budynków: budynek wielofunkcyjny 837 352,64 zł; budynek Ośrodka Zdrowia w Krzyżowej 897 260,59 zł; budynek Ośrodka Zdrowia w Jeleśni; Skatepark przy ul. Żywieckiej 810 412,20 zł; Na uwagę zasługuje fakt, iż wszystkie inwestycje realizuje Gmina Jeleśnia bez zaciągania kredytów czy pożyczek. Jest to bardzo duże osiągnięcie.

2.2. Wartości niematerialne i prawne.

IM - 7 Wartość wartości niematerialnych i prawnych (020)

Wyszczególnienie	Stan na 31.12.2021 r.			Stan na 31.12.2022 r.			zmiana	Umorzenie za rok
	BRUTTO	Umorzenie	NETTO	BRUTTO	Umorzenie	Wartość netto	(7-4)	
1	2	3	4	5	6	7	8	9
Wartości niematerialne i prawne	1 149 726,35	1 001 637,80	148 088,55	1 162 344,85	1 152 224,19	9 901,66	- 125 568,39	138 186,95
UG	886 123,21	738 034,66	148 088,55	886 123,21	876 221,55	9 901,66	- 138 186,89	138 186,95
ZSZK Nr 1 w Jeleśni	16 538,68	16 538,68	-	16 538,68	16 538,68	-	-	-
ZSzk. Nr 2 w Jeleśni	4 555,81	4 555,81	-	4 555,81	4 555,81	-	-	-
ZSzk. Nr 3 w Krzyżowej	3 265,71	3 265,71	-	3 265,71	3 265,71	-	-	-
ZSzk. Nr 4 w Sopotni Wielkiej	3 340,45	3 340,45	-	3 340,45	3 340,45	-	-	-
ZSzk Nr 5 w Korbielowie	5 842,66	5 842,66	-	5 842,66	5 842,66	-	-	-
ZSzk Nr 6 w Sopotni Małej	1 294,00	1 294,00	-	2 089,00	2 089,00	-	795,00	-
ZSzk Nr 7 w Przyborowie	5 080,60	5 080,60	-	5 080,60	5 080,60	-	-	-
ZSzk Nr 8 w Pewli Wielkiej	6 958,01	6 958,01	-	7 333,01	7 333,01	-	375,00	-
Szkoła Podst. Nr 1 w Pewli Wielkiej	4 018,32	4 018,32	-	4 018,32	4 018,32	-	-	-
GOPS	48 457,62	48 457,62	-	59 906,12	59 906,12	-	11 448,50	-
GOK	8 517,51	8 517,51	-	8 517,51	8 298,51	-	-	-
Biblioteka	43 833,77	43 833,77	-	43 833,77	43 833,77	-	-	-
ZGK	111 900,00	111 900,00	-	111 900,00	111 900,00	-	-	-

Wartości niematerialne i prawne - nabyte przez jednostkę prawa majątkowe zaliczane do aktywów trwałych nadające się do gospodarczego wykorzystania, o przewidywalnym okresie ekonomicznej użyteczności dłuższym niż rok, przeznaczone do używania na potrzeby jednostki.

Wymienione w tabeli powyżej kwoty wartości niematerialnych i prawnych obejmują przede wszystkim licencje programów komputerowych.

2.3. Długoterminowe aktywa finansowe.**IM - 10 Posiadane udziały i akcje w spółkach prawa handlowego**

Nazwa spółki	Wysokość kapitału udziałowego (akcyjnego) spółki/liczba udziałów (akcji) na dzień 31.12.2021 r.	Wartość udziałów (akcji) Gminy w kapitale udziałowym (akcyjnym)/ilość udziałów (akcji) Gminy na dzień 31.12.2021 r.	Wysokość kapitału udziałowego (akcyjnego) spółki/liczba udziałów (akcji) na dzień 31.12.2022 r.	Wartość udziałów (akcji) Gminy w kapitale udziałowym (akcyjnym)/ilość udziałów (akcji) Gminy na dzień 31.12.2022 r.	zmiana
1	2	3	4	5	6
Beskid	73	73 000,00	73,00	73 000,00	-
Udziały w spółce Zakład Gospodarki Komunalnej Sp. z o.o. 100%	1 000	2 073 000,00	1 000,00	3 875 000,00	1 802 000,00
AR iMR		1 000,00		1 000,00	-

2.4. Wartość mienia zlikwidowanych jednostek i jego zmiany.**IM - 9 Wartość mienia zlikwidowanych jednostek**

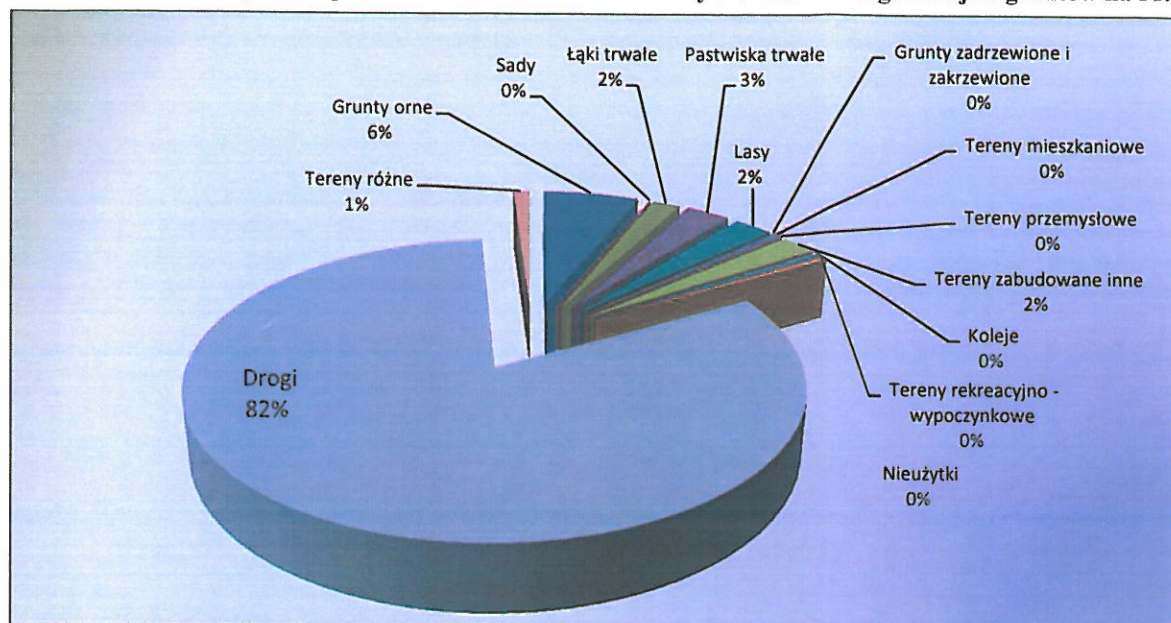
Nazwa jednostki	Stan na 31.12.2021 r.	Stan na 31.12.2022 r.	zmiana
1	2	3	4
	-	-	-

3. Gospodarka gruntami.**3.1. Zasób nieruchomości Gminy Jeleśnia według rodzajów.****IM-1 Zasób nieruchomości Gminy Jeleśnia według rodzajów gruntów.**

Lp.	Rodzaj gruntu	Powierzchnia w m2	Powierzchnia w m2	zmiana
		2021	2022	
1	2	3	4	4
1.	Gruntory orne	135 593,80	135 593,80	-
2.	Sady	131,00	131,00	-
3.	Łąki trwałe	39 399,45	39 399,45	-
4.	Pastwiska trwałe	62 575,90	62 575,90	-
5.	Lasy	54 143,84	54 143,84	-
6.	Gruntory zadrzewione i zakrzewione	183,00	183,00	-
7.	Tereny mieszkaniowe	10 021,90	10 021,90	-
8.	Tereny przemysłowe	1 446,00	1 446,00	-
9.	Tereny zabudowane inne	50 377,00	50 377,00	-
10.	Zurbanizowane tereny niezabudowane	-	-	-
11.	Tereny rekreacyjno - wypoczynkowe	6 403,00	6 403,00	-
12.	Użytki kopalne	-	-	-
13.	Drogi	1 830 680,00	1 830 178,00	- 502,00
14.	Użytki ekologiczne	-	-	-
15.	Tereny różne	23 338,00	23 338,00	-
16.	Nieuzytki	6 992,00	6 992,00	-
17.	Wody śródlądowe płynące			-
18.	Rowy	-	-	-
19.	Koleje	5 326,00	5 326,00	-
Razem		2 226 610,89	2 226 108,89	502,00

Rodzaje grutów będących zasobem nieruchomości Gmin Jeleśnia obrazuje wykres, na którym widać, jakich rodzajów grutów Gmina ma najwięcej, a których najmniej. Doskonale widać, że drogi zajmują powierzchniuo największy obszar tego zasobu.

Wykres nr 4 Procentowy zasób powierzchni nieruchomości Gminy Jeleśnia według rodzajów gruntów na 31.12.2022.



3.2. Formy władania gruntami Gminy Jeleśnia

IM-3 Formy władania gruntami Gminy Jeleśnia

Forma władania	Stan na 31.12.2021 r. powierzchnia w m2	Stan na 31.12.2022 r. powierzchnia w m2	zmiana
1	2	3	4
Własność Gminy Jeleśnia	335 774,00	335 272,00	- 502,00
w tym Użytkowanie wieczyste Zakład Gospodarki Komunalnej Sp z o.o.	10 701,00	10 701,00	-
Samoistne posiadanie Gminy Jeleśnia	1 804 701,74	1 804 701,74	-
Współwłasność Gminy Jeleśnia	24 601,15	24 601,15	-
Własność oddana w Użytkowanie wieczyste	21 218,00	21 218,00	-
Użytkowanie wieczyste Gminy Jeleśnia na gruncie Skarbu Państwa	40 316,00	40 316,00	-
w tym Użyczenie - Zakład Gospodarki Komunalnej Sp z o.o.	15 191,00	15 191,00	-
Trwały Zarząd Gminy Jeleśnia			-
Razem	2 226 610,89	2 226 108,89	- 502,00

3.3. Nabycie nieruchomości na rzecz Gminy Jeleśnia w 2022 roku.

IM-2 Informacja w zakresie nabywania nieruchomości na rzecz Gminy Jeleśnia w roku 2022.

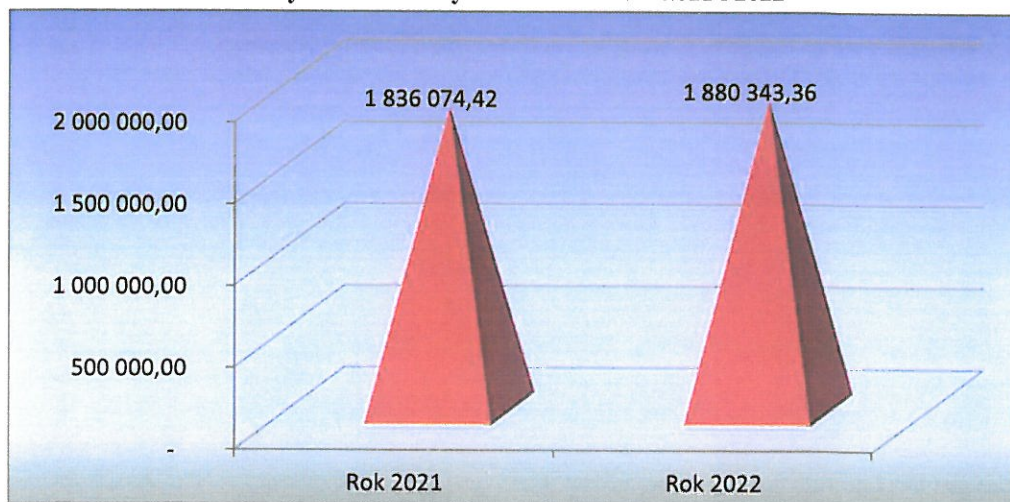
Tryb nabycia	Powierzchnia w m ²	Za rok 2022	
		Wartość w zł	
1	2	gruntu	nieruchomości zabudowanej
3	4	5	6
Zrzeczenia			
Zamiana gruntów			
Pierwokupy			
Darowizna	471	9 420,00	
Przejęcie w trybie art. 73 ustawy przepisy wprowadzające ustawy reformujące administrację publiczną			
Przejęcie w trybie art. 98 ustawy o gospodarce nieruchomościami			
Wywłaszczenia			
Nieodpłatne nabycie			
Przejęcie w trybie art.15 ustawy o gospodarce nieruchomościami			
Wykup			
Przejęcie w trybie art. 66 ustawy Ordynacja podatkowa			
Komunalizacja na wniosek			
Komunalizacja z mocy prawa			

3.4. Zbycie nieruchomości Gminy Jeleśnia w 2022 roku**IM-4 Informacja w zakresie zbycia nieruchomości Gminy Jeleśnia w roku 2022.**

Forma prawna	Stan na 31.12.2022 r.		
	Powierzchnia w m ²	Liczba	Wartość księgowa
1	2	3	4
Sprzedaż nieruchomości (bez mieszkań, garaży i lokali użytkowych)	973	1	4 865,00
Sprzedaż mieszkań, w tym na rzecz najemców			
Sprzedaż lokali użytkowych i garaży			
Przekształcenie prawa użytkowania wieczystego w prawo własności			
Zamiany			
Wniesienie nieruchomości aportem			
Oddanie nieruchomości w użytkowanie wieczyste*			
Oddanie nieruchomości w trwały zarząd*			
Oddanie nieruchomości w użyczenie*			
Oddanie nieruchomości w użytkowanie*			
Oddanie nieruchomości w dzierżawę*			
Oddanie w najem*			
Ustanowienie służebności*			
Czasowe zajęcie nieruchomości*			
Bezumowne korzystanie*			

4. Wierzytelności.**IM - 13 Wierzytelności Gminy Jeleśnia**

Z tytułu	Stan na 31.12.2021 r.	Stan na 31.12.2022 r.	zmiana
podatku od nieruchomości osoby prawne	399 775,93	412 825,91	13 049,98
podatku od środków transportowych osoby prawne	6 938,60	2 602,04	-4 336,56
podatku leśnego - osoby prawne	252,00	252,00	-
podatku rolnego - osoby prawne	-	-	-
podatku od nieruchomości osoby fizyczne	379 416,72	348 062,49	-31 354,23
podatku rolnego osoby fizyczne	38 449,08	35 655,95	-2 793,13
podatku leśnego - osoby fizyczne	77 491,94	77 964,58	472,64
podatku od środków transportowych osoby fizyczne	154 201,75	161 894,21	7 692,46
wpłaty za przyłącza kanalizacyjne	205 757,33	122 935,39	-82 821,94
wpłaty za odpady komunalne	477 884,48	597 887,20	120 002,72
wpłaty różne dot. Sprzedaży złomu (kocioł c.o. ZSzk. Nr 2 Jeleśnia)	10 895,74	17 019,12	6 123,38
Opłata planistyczna	66 532,95	74 427,62	7 894,67
Słoneczna Żywiczyzna	9 708,00	-	-9 708,00
czynszu, najmu, dzierżawy	8 769,90	28 816,85	20 046,95
Razem	1 836 074,42	1 880 343,36	44 268,94

Wykres nr 5. Struktura wierzytelności Gminy Jeleśnia w latach 2021 i 2022

Wykres nr 5 obrazuje, że wierzytelności wobec Gminy Jeleśnia nieznacznie wzrosły. Wzrost wierzytelności można zauważyć w podatkach, w opłacie za odpady komunalne, opłacie planistycznej oraz w dochodach z najmu i dzierżawy.

5. Ustanowione zastawy i hipoteki na rzecz Gminy Jeleśnia.**IM - 11 Wartość ustanowionych hipotek na rzecz Gminy Jeleśnia**

Stan na 31.12.2021 r.	Stan na 31.12.2022 r.	zmiana
426 719,60	459 666,30	32 946,70

IM - 12 Wartość ustanowionych zastawów na rzecz Gminy Jeleśnia

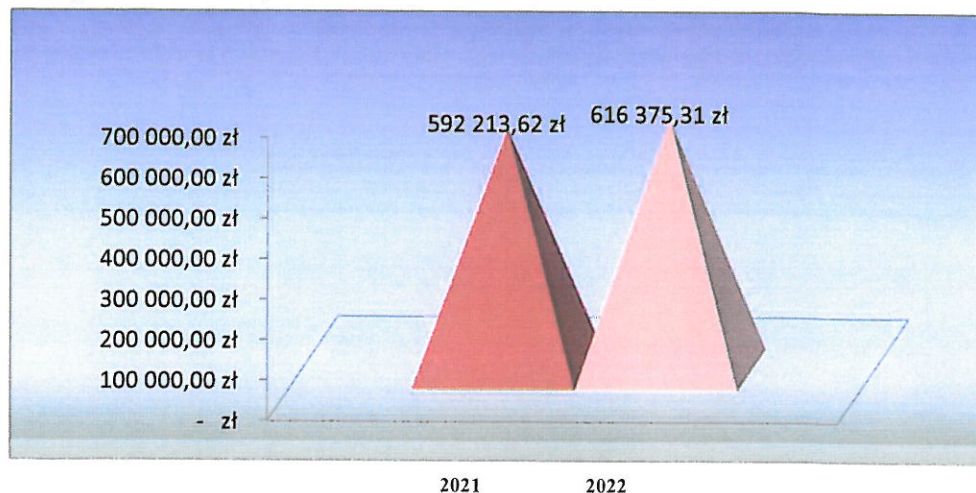
Stan na 31.12.2021 r.	Stan na 31.12.2022 r.	zmiana
121 708,00	121 708,00	-

6. Dochody uzyskane z tytułu wykonywania prawa własności i innych praw majątkowych oraz z wykonywania posiadania.**IM - 14 Dochody uzyskane z tytułu wykonywania prawa własności i innych praw majątkowych oraz wykonywania posiadania.**

Wyszczególnienie dochodów	Za 2021 rok	Za 2022 rok	Zmiana (3-2)
1	2	3	4
Sprzedaż nieruchomości gruntowych	- zł	- zł	- zł
Sprzedaż nieruchomości zabudowanych	- zł	- zł	- zł
Przekształcenie prawa użytkowania wieczystego w prawo własności	- zł	- zł	- zł
Sprzedaż lokali mieszkalnych	- zł	- zł	- zł
Sprzedaż lokali użytkowych	- zł	- zł	- zł
Sprzedaż pozostałych składników majątkowych	3 252,03 zł	14 000,00 zł	10 747,97 zł
Opłata za trwałe zarząd	- zł	- zł	- zł
Opłata za wieczyste użytkowanie	9 127,38 zł	9 064,80 zł	- 62,58 zł
Opłata za użytkowanie nieruchomości	- zł	- zł	- zł
Dochody z najmu lokali mieszkalnych	74 876,78 zł	73 176,04 zł	- 1 700,74 zł
Dochody z najmu lokali użytkowych, pomieszczeń, dzierżawy gruntów	434 712,10 zł	432 000,69 zł	- 2 711,41 zł
Opłaty za zajęcie pasa drogowego	13 845,95 zł	11 767,25 zł	- 2 078,70 zł
Wpływy z hal gimnastycznych	11 085,00 zł	18 510,00 zł	7 425,00 zł
Wpływy z siłowni Korbielów	1 730,00 zł	10 015,00 zł	8 285,00 zł
Obwody łowieckie	5 964,38 zł	12 887,93 zł	6 923,55 zł
Wpływy z opłaty parkingowej	37 620,00 zł	34 953,60 zł	- 2 666,40 zł
Opłaty za bezumowne korzystanie	- zł	- zł	- zł
Dywidendy	- zł	- zł	- zł
RAZEM	592 213,62 zł	616 375,31 zł	24 161,69 zł

W roku 2022 dochody z tytułu gospodarowania mieniem Gminy Jeleśnia wyniosły 616 375,31 zł i są większe od dochodów za 2021 o kwotę 24 161,69 zł.

Wykres nr 6. Struktura dochodów uzyskanych z tytułu wykonywania prawa własności i innych praw majątkowych oraz wykonywania posiadania Gminy Jeleśnia w latach 2021 i 2022



Jak obrazuje wykres nr 6 dochody Gminy Jeleśnia uzyskane z tytułu wykonywania prawa własności i innych praw majątkowych oraz wykonywania posiadania wzrosły w roku 2021 w stosunku do roku 2020 o kwotę 71 904,25 zł. Przy czym dochody z najmu lokali użytkowych, pomieszczeń, dzierżawy gruntów wyrosły o 70 291,29 zł.

7. Wykaz nieruchomości oddanych w użyczenie, najem lub dzierżawę stan na 31.12.2022.

KORBIELÓW

- I. Parking przy Zajeździe Smrek w Korbielowie przy ul. Leśnej**
 - 1. Umowa dzierżawy:
Kubalańca Bronisława - kiosk z pamiątkami
- II. Nieruchomości zabudowana budynkiem byłego Przejścia Granicznego w Korbielowie**
 - 1. Umowy dzierżawy:
Dendys Józef - sprzedaż oscypków
- III. Nieruchomość stanowiąca parking przy wyciągu narciarskim Ośrodka Narciarskiego Pilsko w Korbielowie**
 - 1. Umowa dzierżawy:
Sport Osicki - Serwis narciarski, dzierżawa gruntu
- IV. Nieruchomość zabudowana Budynkiem Szkoły w Korbielowie**
RS Sport Sp. z o.o.

KRZYŻOWA

- I. Nieruchomość zabudowana "Budynkiem Wielofunkcyjnym" w Krzyżowej przy ul. Jana Pawła II 149**
 - 1. Lokale mieszkalne:
Andruszewski Jarosław
Baczyński Marek i Stanisława
Suchoń Roman
Pęcikiewicz Elżbieta
Wiewiórka Łukasz Sabina
 - 2. Umowa użyczenia:
Stowarzyszenie Muzeum na Rozdrożu Wsi Krzyżowa i Krzyżówki
Filia Gminnej Biblioteki Publicznej w Krzyżowej
- II. Nieruchomość zabudowana Ośrodkiem Zdrowia w Krzyżowej przy ul. Zdrowotnej 7**
 - 1. Lokale mieszkalne:
Hernas Andrzej i Agnieszka
Michalec Irena
Zyglińska Zofia
 - 2. Pozostałe lokale:
Praktyka Grupowa Lekarzy

KRZYŻÓWKI

- I. Nieruchomość zabudowana budynkiem Szkoły Niepublicznej w Krzyżówkach**
Umowa dzierżawy Fundacja Królowej Świętej Jadwigi

SOPOTNIA MAŁA

- I. Nieruchomość zabudowana Ośrodkiem Zdrowia w Sopotni Małej**
 - 1. Umowa najmu:
Praktyka Grupowa Lekarzy

PRZYBORÓW

- I. Nieruchomość zabudowana budynkiem Ochotniczej Straży Pożarnej w Przyborowie**
 - 1. Umowa dzierżawy:
Poldrew Pindel Grzegorz - dzierżawa gruntu
Kępka Katarzyna wynajem gruntu pod samochód
 - 2. Umowa najmu (lokal mieszkalny)
Grzegorz Kałuża - najem jednoizbowego budynku mieszkalnego
Najem nieruchomości Przyborów 164 stanowiącym lokal mieszkalny: Tomaszek Edyta
 - 3. Umowa najmu:
Umowa dzierżawy kiosk obok przedszkola: Zakład Stolarski Zbigniew Dyduch
Orange S.A. - najem pomieszczenia na umieszczenie stacji bazowej

JELEŚNIA

- I. Nieruchomość gruntowa zabudowana budynkiem Ośrodka Zdrowia w Jeleśni**
 - 1. Umowa najmu:
Praktyka Grupowa Lekarzy
Ratownictwo Medyczne w Żywcu - karetka pogotowia
 - 2. Umowa użyczenia:
Gminny Ośrodek Pomocy Społecznej w Jeleśni
Zakład Gospodarki Komunalnej w Jeleśni Sp. z o.o.
- II. Nieruchomość stanowiąca Plac Targowy przy ul. Jana Kazimierza w Jeleśni**
 - 1. Umowa najmu:
MOVIL M3 Sp z o.o. - Dzierżawa gruntu pod działalność gospodarczą
M.K. Trans Marek Krzysztofek - najem gruntu na parkowanie samochodu ciężarowego

KB TRANS Krzysztof Brańka - najem gruntu na parkowanie samochodu ciężarowego

Tlałka Krzysztof - najem gruntu na parkowanie samochodu ciężarowego

III. Nieruchomość przy ul. Suskiej i ul. KasztanowejNajem gruntu: rowu odprowadzającego 50 m² (podziemnej instalacji sanitarnej): Aptiv Services Poland S.A.oraz korzystanie z utwardzonej nieruchomości gruntowej o powierzchni 2675 m² przeznaczonej na miejsca postojowe dla samochodów osobowych pracowników zakładu Aptiv Services Poland S.A**IV. Budynek po byłym Przedszkolu nr 2 w Jeleśni***1. Umowa użyczenia*

Okręg Polskiego Związku Wędkarskiego

Stowarzyszenie Aktywne Beskidy

V. Budynek Urzędu Gminy w Jeleśni*1. Umowa użyczenia:*

Gminna Biblioteka Publiczna w Jeleśni

Gminny Ośrodek Kultury w Jeleśni

VI. Plac obok dworca PKP

AM Project Anna Wierzbicka

VII. Budynek - Dworzec PKP

PKP Polskie Linie Kolejowe S.A. z siedzibą w Warszawie

MUTNE**I. Nieruchomość zabudowana budynkiem szkoły w Mutnem**

Złobek w Sadzie Eliza Sapeta

8. Wykaz budynków stanowiących mienie Gminy Jeleśnia.

Numer ewidencyjny	Nazwa	Miejsce użytkowania	Słowo kluczowe	BO	Przychód	Rozchód	BZ
05/105/900/517	Budynek Ośrodka Zdrowia w Jeleśni	Jeleśnia	mienie	344 821,12	621 261,41	-	1 266 082,53
09/109/700/792	Garaż przy Ośrodku Zdrowia w Jeleśni	Jeleśnia	mienie	141 008,24	-	-	141 008,24
05/103/700/372	Kiosk drewniany towarowy	Jeleśnia	mienie	7 000,00	-	-	7 000,00
2005/107/926/215	Budynek LKS w Jeleśni	Jeleśnia	sport	62 960,55	-	-	62 960,55
2015/1/70005/1720	Dworzec PKP Jeleśnia	Jeleśnia	mienie	297 095,49			297 095,49
2005/98/750/276	budynek administracji Urzędu Gminy w Jeleśni	Jeleśnia	ug	2 035 986,58	-	-	2 035 986,58
2005/33/801/385	Budynek byłego p-la nr 2 JELEŚNIA	mienie	przedszkole	82 150,25	-	-	82 150,25
2005/28/801/391	Budynek Szk. nr 1 w Jeleśni	ZSzk. Nr 1 Jeleśnia	szkoła	541 985,15		-	591 887,37
2006/06/801/609	Budynek "B" Szkoły nr 1 w Jeleśni	ZSzk. Nr 1 Jeleśnia	szkoła	2 500 484,27	-	-	2 550 386,49
2005/53/801/393	Budynek "A" Szk. nr 2 w Jeleśni	ZSzk. Nr 2 w Jeleśni	szkoła	785 068,22		-	785 068,22
2005/94/801/412	Hala sportowa przy Szk nr 2 w Jeleśni	ZSzk. Nr 2 w Jeleśni	szkoła	344 495,25	-	-	344 495,25
2005/90/801/392	Budynek "C" SP nr 2 Jeleśnia	ZSzk. Nr 2 w Jeleśni	szkoła	454 598,60	-	-	454 598,60
05/105/900/516	Budynek Ośrodka Zdrowia w Krzyżowej	Krzyżowa	mienie	136 269,37	897 260,59	-	1 033 529,96
05/103/700/367	Budynek wielofunkcyjny w Krzyżowej	Krzyżowa	mienie	588 586,61	-	-	588 586,61
3020/1/1842	Budynek OSP w Krzyżowej	Krzyżowa	mienie	300 000,00			300 000,00
2005/88/801/384	Budynek p-le Krzyżowa	Przedszkole w Krzyżowej	przedszkole	43 426,00	-	-	43 426,00
2010/10/801/843	Sala gimnastyczna przy Zespole Szkół Nr 3 w Krzyżowej	ZSzk. Nr 3 w Krzyżowej	szkoła	2 382 588,27	-	-	2 382 588,27
2005/05/801/404	Budynek Szk. Podst. W Krzyżowej (nowy)	ZSzk. Nr 3 w Krzyżowej	szkoła	3 069 400,63	-	-	3 069 400,63
2005/60/801/396	Budynek SP w Krzyżówkach	Krzyżówki	mienie	252 591,05	-	-	252 591,05

Informacja o stanie mienia komunalnego Gminy Jeleśnia na dzień 31/12/2022 r.

2005/80/801/407	Budynek gospodarczy Szk. Podst. Krzyżówki	Krzyżówki	mienie	2 397,00	-	-	2 397,00
2005/754/109/218	Garaż na samochód pożarowy w Krzyżówkach	OSP Krzyżówki	OSP	46 559,55	-	-	46 559,55
05/109/700/374	Wiatła stacji dolnej "Kuligówka"	Korbielów	mienie	3 858,00	-	-	3 858,00
05/107/700/366	Budynek punktu informacji turystycznej	Korbielów	mienie	28 269,26	-	-	28 269,26
06/105/600/624	Budynek główny na Przejściu Granicznym w Korbielowie	Korbielów	przejście	1 161 967,30	-	-	1 161 967,30
06/105/600/625	Budynek pomocniczy na Przejściu Granicznym w Korbielowie	Korbielów	przejście	317 293,30	-	-	317 293,30
2015/1/90001/1669	Budynek główny oczyszczalni ścieków w Korbielowie	Oczyszczalnia	mienie	321 679,45	-	-	321 679,45
2005/65/801/397	Budynek Szk. W Korbielowie	ZSzk. Nr 5 w Korbielowie	szkoła	1 040 281,05	-	-	1 040 281,05
2010/10/801/811	Sala gimnastyczna przy ZSzk. Nr 5 w Korbielowie	ZSzk. Nr 5 w Korbielowie	szkoła	2 872 013,97	-	-	2 872 013,97
05/105/900/515	Budynek Ośrodka Zdrowia w Sopotni Małej	Sopotnia Mała	mienie	32 173,30	-	-	32 173,30
05/109/700/364	Remiza OSP (stara) Sopotnia Mała	Sopotnia Mała	mienie	388 021,24	-	-	388 021,24
2005/27/801/401	Budynek SP Sopotnia Mała	ZSzk. Nr 6 w Sopotnia Mała	szkoła	795 407,99	-	-	795 407,99
2005/754/109/219	Budynek OSP w Przyborowie	OSP Przyborów	OSP	527 313,22	-	-	527 313,22
2005/01/801/386	Budynek p-l'a Przyborów	Przedszkole w Przyborowie	przedszkole	501 380,83	-	-	501 380,83
2005/107/926/214	budynek LKS "Halny" w Przyborowie	Przyborów	sport	64 398,19	-	-	64 398,19
2014/109/700/6	Budynek gospodarczy (słodoła i owczarnia)	Przyborów	mienie	12 562,00	-	-	12 562,00
2014/110/700/7	Budynek mieszkalny po J. Zoń	Przyborów	mienie	9 285,00	-	-	9 285,00
2009/09/801/796	Budynek B /sala gimnastyczna/ przy ZSzk. Nr 7 w Przyborowie	ZSzk. nr 7 w Przyborowie	szkoła	1 815 564,68	-	-	1 815 564,68
2005/01/801/402	Budynek SP Przyborów	ZSzk. nr 7 w Przyborowie	szkoła	541 207,77	-	-	541 207,77
2005/01/801/400	Sala gimnastyczna SP Sopotnia Wlk.	ZSzk. nr 4 w Sopotni Wielkiej	szkoła	3 008 685,82	-	-	3 008 685,82
2005/95/801/399	Budynek SP Sopotnia Wielka	ZSzk. nr 4 w Sopotni Wielkiej	szkoła	1 093 013,28	-	-	1 093 013,28
2005/35/801/395	Budynek SP nr 1 Pewel Wielka	Szk. Podst. Nr 1 w Pewli Wielkiej	szkoła	440 619,76	-	-	411 281,10
2005/60/801/398	Budynek SP Pewel Wielka nr 2	ZSzk. Nr 8 w Pewli Wielkiej	szkoła	267 796,05	-	-	267 796,05
2005/75/801/406	Budynek gospodarczy przy Szk nr 2 w Pewli Wlk.	ZSzk. Nr 8 w Pewli Wielkiej	szkoła	658,00	-	-	658,00
2005/87/801/394	Budynek SP Mutne	Szkoła Podst. Mutne	szkoła	272 577,41	-	-	272 577,41
	Budynki ZGK			235 626,00	-	-	338 330,19
		RAZEM		30 171 125,07	1 518 522,00	-	32 162 817,04

9. Wykaz gruntów stanowiących mienie Gminy Jeleśnia.

Miejsce użytkowania: Jeleśnia						
Lp.	Numer działki	Kategoria	Słowo kluczowe	Metraż	BZ	Rodzaj własności
1.	9718	dr - Drogi		2342	-	Władający na zasadach samoistnego posiadania 1/1
2.	10252/1	dr - Drogi		475	-	Władający na zasadach samoistnego posiadania 1/1
3.	10221	dr - Drogi		3428	-	Władający na zasadach samoistnego posiadania 1/1
4.	10390	dr - Drogi		2311	-	Władający na zasadach samoistnego posiadania 1/1
5.	10403	dr - Drogi		558	-	Władający na zasadach samoistnego posiadania 1/1
6.	10710/19	dr - Drogi		3821	-	Władający na zasadach samoistnego posiadania 1/1
7.	10915	dr - Drogi		1180	-	Władający na zasadach samoistnego posiadania 1/1
8.	10916	dr - Drogi		3538	-	Władający na zasadach samoistnego posiadania 1/1
9.	10920/1	dr - Drogi		9371	-	Władający na zasadach samoistnego posiadania 1/1
10.	10920/2	dr - Drogi		112	-	Władający na zasadach samoistnego posiadania 1/1
11.	10968/3	dr - Drogi		177	-	Władający na zasadach samoistnego posiadania 1/1
12.	10970/3	dr - Drogi		12248	-	Władający na zasadach samoistnego posiadania 1/1
13.	10973/1	dr - Drogi		1733	-	Władający na zasadach samoistnego posiadania 1/1
14.	10973/3	dr - Drogi		849	-	Władający na zasadach samoistnego posiadania 1/1
15.	10994	dr - Drogi		285	-	Władający na zasadach samoistnego posiadania 1/1
16.	11000	dr - Drogi		1218	-	Władający na zasadach samoistnego posiadania 1/1
17.	11001	dr - Drogi		755	-	Władający na zasadach samoistnego posiadania 1/1
18.	11020/2	dr - Drogi		694	-	Władający na zasadach samoistnego posiadania 1/1
19.	11021	dr - Drogi		242	-	Władający na zasadach samoistnego posiadania 1/1
20.	11026/1	dr - Drogi		30	-	Władający na zasadach samoistnego posiadania 1/1
21.	11026/2	dr - Drogi		86	-	Władający na zasadach samoistnego posiadania 1/1
22.	11027	dr - Drogi		1333	-	Władający na zasadach samoistnego posiadania 1/1
23.	11028	dr - Drogi		1184	-	Władający na zasadach samoistnego posiadania 1/1
24.	10905	dr - Drogi		1005	-	Władający na zasadach samoistnego posiadania 1/1
25.	10933	dr - Drogi		265	-	Władający na zasadach samoistnego posiadania 1/1
26.	10936	dr - Drogi		5951	-	Władający na zasadach samoistnego posiadania 1/1
27.	10940	dr - Drogi		174	-	Władający na zasadach samoistnego posiadania 1/1
28.	10942	dr - Drogi		3800	-	Władający na zasadach samoistnego posiadania 1/1
29.	10958	dr - Drogi		661	-	Władający na zasadach samoistnego posiadania 1/1
30.	10966	dr - Drogi		431	-	Władający na zasadach samoistnego posiadania 1/1
31.	10974	dr - Drogi		263	-	Władający na zasadach samoistnego posiadania 1/1
32.	10975/3	dr - Drogi		700	-	Władający na zasadach samoistnego posiadania 1/1
33.	10976	dr - Drogi		701	-	Władający na zasadach samoistnego posiadania 1/1
34.	10979	dr - Drogi		3239	-	Władający na zasadach samoistnego posiadania 1/1
35.	10980	dr - Drogi		227	-	Władający na zasadach samoistnego posiadania 1/1
36.	10981	dr - Drogi		546	-	Władający na zasadach samoistnego posiadania 1/1
37.	10982	dr - Drogi		4683	-	Władający na zasadach samoistnego posiadania 1/1
38.	10989	dr - Drogi		5340	-	Władający na zasadach samoistnego posiadania 1/1
39.	11011	dr - Drogi		2067	-	Władający na zasadach samoistnego posiadania 1/1
40.	11012	dr - Drogi		2074	-	Władający na zasadach samoistnego posiadania 1/1
41.	11015	dr - Drogi		5821	-	Władający na zasadach samoistnego posiadania 1/1
42.	11016/1	dr - Drogi		565	-	Władający na zasadach samoistnego posiadania 1/1
43.	11016/2	dr - Drogi		1496	-	Władający na zasadach samoistnego posiadania 1/1
44.	11017/6	dr - Drogi		577	-	Władający na zasadach samoistnego posiadania 1/1
45.	11031/1	dr - Drogi		446	-	Władający na zasadach samoistnego posiadania 1/1
46.	11032/1	dr - Drogi		571	-	Władający na zasadach samoistnego posiadania 1/1
47.	11033	dr - Drogi		351	-	Władający na zasadach samoistnego posiadania 1/1
48.	11036	dr - Drogi		1158	-	Władający na zasadach samoistnego posiadania 1/1
49.	11037	dr - Drogi		3948	-	Władający na zasadach samoistnego posiadania 1/1
50.	11039	dr - Drogi		830	-	Władający na zasadach samoistnego posiadania 1/1
51.	11040/1	dr - Drogi		543	-	Władający na zasadach samoistnego posiadania 1/1
52.	11041/1	dr - Drogi		387	-	Władający na zasadach samoistnego posiadania 1/1
53.	11041/2	dr - Drogi		53	-	Władający na zasadach samoistnego posiadania 1/1
54.	11061	dr - Drogi		956	-	Władający na zasadach samoistnego posiadania 1/1
55.	11062	dr - Drogi		3654	-	Władający na zasadach samoistnego posiadania 1/1
56.	11063	dr - Drogi		683	-	Władający na zasadach samoistnego posiadania 1/1
57.	11064	dr - Drogi		854	-	Władający na zasadach samoistnego posiadania 1/1
58.	11066/1	dr - Drogi		270	-	Władający na zasadach samoistnego posiadania 1/1
59.	11072	dr - Drogi		644	-	Władający na zasadach samoistnego posiadania 1/1
60.	11073	dr - Drogi		146	-	Władający na zasadach samoistnego posiadania 1/1
61.	11084	dr - Drogi		978	-	Władający na zasadach samoistnego posiadania 1/1
62.	11092/1	dr - Drogi		916	-	Władający na zasadach samoistnego posiadania 1/1
63.	11092/4	dr - Drogi		579	-	Władający na zasadach samoistnego posiadania 1/1
64.	11095	dr - Drogi		1573	-	Władający na zasadach samoistnego posiadania 1/1
65.	11047/4	dr - Drogi		41	-	Władający na zasadach samoistnego posiadania 1/1
66.	11047/5	dr - Drogi		68	-	Władający na zasadach samoistnego posiadania 1/1

Informacja o stanie mienia komunalnego Gminy Jeleśnia na dzień 31/12/2022 r.

67.	11047/6	dr - Drogi		233	-	Władający na zasadach samoistnego posiadania 1/1
68.	11050	dr - Drogi		87	-	Władający na zasadach samoistnego posiadania 1/1
69.	11051/1	dr - Drogi		649	-	Władający na zasadach samoistnego posiadania 1/1
70.	11052/1	dr - Drogi		2119	-	Władający na zasadach samoistnego posiadania 1/1
71.	11054	dr - Drogi		3493	-	Władający na zasadach samoistnego posiadania 1/1
72.	11055	dr - Drogi		963	-	Władający na zasadach samoistnego posiadania 1/1
73.	11076	dr - Drogi		1144	-	Władający na zasadach samoistnego posiadania 1/1
74.	11078	dr - Drogi		1494	-	Władający na zasadach samoistnego posiadania 1/1
75.	11079	dr - Drogi		597	-	Władający na zasadach samoistnego posiadania 1/1
76.	11082	dr - Drogi		2302	-	Władający na zasadach samoistnego posiadania 1/1
77.	11118	dr - Drogi		793	-	Władający na zasadach samoistnego posiadania 1/1
78.	3546/76	dr - Drogi		34	-	Władający na zasadach samoistnego posiadania 1/1
79.	11081/1	dr - Drogi	b.n. obok sklepu	575	-	Władający na zasadach samoistnego posiadania 1/1
80.	10992	dr - Drogi	Baza GS węglow	581	-	Władający na zasadach samoistnego posiadania 1/1
81.	8453	dr - Drogi	boczna droga na	190	-	Władający na zasadach samoistnego posiadania 1/1
82.	6424/2	dr - Drogi	boczna przy ul. J	135	-	Władający na zasadach samoistnego posiadania 1/1
83.	5895/11	dr - Drogi	Bory Juraszkowe	347	-	Władający na zasadach samoistnego posiadania 1/1
84.	5894/12	dr - Drogi	Bory Juraszkowe	446	-	Władający na zasadach samoistnego posiadania 1/1
85.	11089	dr - Drogi	Droga do banku	301	-	Władający na zasadach samoistnego posiadania 1/1
86.	3299/3	dr - Drogi	Droga Gruntowa	755	-	Władający na zasadach samoistnego posiadania 1/1
87.	9382/4	dr - Drogi	droga polna	112	-	Władający na zasadach samoistnego posiadania 1/1
88.	9402/6	dr - Drogi	droga polna	93	-	Władający na zasadach samoistnego posiadania 1/1
89.	5673/15	dr - Drogi	działka przy ul. T	157	-	Władający na zasadach samoistnego posiadania 1/1
90.	5279/8	dr - Drogi	łącznik Omlotow	671	-	Władający na zasadach samoistnego posiadania 1/1
91.	4916/3	dr - Drogi	łącznik Pomnikow	191	-	Władający na zasadach samoistnego posiadania 1/1
92.	2301/1	dr - Drogi	Na Pewlicy "Za P	1798	-	Władający na zasadach samoistnego posiadania 1/1
93.	4072/1	dr - Drogi	na przeciw Bukow	58	-	Władający na zasadach samoistnego posiadania 1/1
94.	3165/1	dr - Drogi	na przeciw Malin	42	-	Władający na zasadach samoistnego posiadania 1/1
95.	4548	dr - Drogi	Nad Pyrgiesami r	48	-	Władający na zasadach samoistnego posiadania 1/1
96.	5701/1	dr - Drogi	obok Omlotowej	448	-	Władający na zasadach samoistnego posiadania 1/1
97.	5696/4	dr - Drogi	obok Omlotowej	176	-	Władający na zasadach samoistnego posiadania 1/1
98.	2188	dr - Drogi	obok ul. Leśnej	289	-	Władający na zasadach samoistnego posiadania 1/1
99.	1822/1	dr - Drogi	okolice Pewli Wle	300	-	Władający na zasadach samoistnego posiadania 1/1
100.	4780/9	dr - Drogi	okolice ul. Kielba	514	-	Władający na zasadach samoistnego posiadania 1/1
101.	4700/5	dr - Drogi	okolice ul. Pyrgie	114	-	Władający na zasadach samoistnego posiadania 1/1
102.	5424/2	dr - Drogi	okolice ul. Pyrgie	318	-	Władający na zasadach samoistnego posiadania 1/1
103.	10930	dr - Drogi	okolice ul. Regio	7226	-	Władający na zasadach samoistnego posiadania 1/1
104.	9551	dr - Drogi	po przeciwnej str	257	-	Władający na zasadach samoistnego posiadania 1/1
105.	2620/3	dr - Drogi	przy ul. Suskiej na	164	-	Władający na zasadach samoistnego posiadania 1/1
106.	5868/5	dr - Drogi	przy ul. Myśliwsk	410	-	Władający na zasadach samoistnego posiadania 1/1
107.	5871/6	dr - Drogi	przy ul. Myśliwsk	328	-	Władający na zasadach samoistnego posiadania 1/1
108.	5870/22	dr - Drogi	przy ul. Myśliwsk	789	-	Władający na zasadach samoistnego posiadania 1/1
109.	2615/8	dr - Drogi	przy ul. Suskiej d	193	-	Władający na zasadach samoistnego posiadania 1/1
110.	11046	dr - Drogi	ul. Rieczna	601	-	Władający na zasadach samoistnego posiadania 1/1
111.	10921	dr - Drogi	ul. Białoniowa	3451	-	Władający na zasadach samoistnego posiadania 1/1
112.	10944	dr - Drogi	ul. Borowa	15370	-	Władający na zasadach samoistnego posiadania 1/1
113.	11057	dr - Drogi	ul. Bukowa	1014	-	Władający na zasadach samoistnego posiadania 1/1
114.	8969	dr - Drogi	ul. Czereśniowa	266	-	Władający na zasadach samoistnego posiadania 1/1
115.	10931	dr - Drogi	ul. Czereśniowa	564	-	Władający na zasadach samoistnego posiadania 1/1
116.	10932	dr - Drogi	ul. Czereśniowa	173	-	Władający na zasadach samoistnego posiadania 1/1
117.	11034	dr - Drogi	ul. Drzewna	873	-	Władający na zasadach samoistnego posiadania 1/1
118.	11035	dr - Drogi	ul. Drzewna	489	-	Władający na zasadach samoistnego posiadania 1/1
119.	10922	dr - Drogi	ul. Figowa	2411	-	Władający na zasadach samoistnego posiadania 1/1
120.	3880/6	dr - Drogi	ul. Grabowa	365	-	Władający na zasadach samoistnego posiadania 1/1
121.	11059/2	dr - Drogi	ul. Grabowa	1154	-	Władający na zasadach samoistnego posiadania 1/1
122.	11059/3	dr - Drogi	ul. Grabowa	340	-	Władający na zasadach samoistnego posiadania 1/1
123.	10909	dr - Drogi	ul. Graniczna na	5537	-	Władający na zasadach samoistnego posiadania 1/1
124.	10943	dr - Drogi	ul. Jalu Kurka	3913	-	Władający na zasadach samoistnego posiadania 1/1
125.	11103	dr - Drogi	ul. Janiki	3843	-	Władający na zasadach samoistnego posiadania 1/1
126.	11105	dr - Drogi	ul. Janiki	1303	-	Władający na zasadach samoistnego posiadania 1/1
127.	11106	dr - Drogi	ul. Janiki	9599	-	Władający na zasadach samoistnego posiadania 1/1
128.	1538/4	dr - Drogi	ul. Janikowa Gra	734	-	Władający na zasadach samoistnego posiadania 1/1
129.	1606/1	dr - Drogi	ul. Janikowa Gra	1119	-	Władający na zasadach samoistnego posiadania 1/1
130.	1623/11	dr - Drogi	ul. Janikowa Gra	351	-	Władający na zasadach samoistnego posiadania 1/1
131.	10978	dr - Drogi	ul. Janoszkowa	238	-	Władający na zasadach samoistnego posiadania 1/1
132.	11071	dr - Drogi	ul. Jaśminowa	1638	-	Władający na zasadach samoistnego posiadania 1/1
133.	11065/1	dr - Drogi	ul. Jesionowa	605	-	Władający na zasadach samoistnego posiadania 1/1
134.	11065/2	dr - Drogi	ul. Jesionowa	223	-	Władający na zasadach samoistnego posiadania 1/1
135.	11068	dr - Drogi	ul. Jesionowa	1537	-	Władający na zasadach samoistnego posiadania 1/1
136.	10937	dr - Drogi	ul. Juhasów	5648	-	Władający na zasadach samoistnego posiadania 1/1
137.	11025/1	dr - Drogi	ul. Kamieniec	730	-	Władający na zasadach samoistnego posiadania 1/1
138.	11067/2	dr - Drogi	ul. Kasztanowa	2028	-	Władający na zasadach samoistnego posiadania 1/1
139.	11093	dr - Drogi	ul. Kasztanowa	530	-	Władający na zasadach samoistnego posiadania 1/1

Informacja o stanie mienia komunalnego Gminy Jeleśnia na dzień 31/12/2022 r.

140.	11115/1	dr - Drogi	ul. Kielbasów	1627	-	Władający na zasadach samoistnego posiadania 1/1
141.	11115/2	dr - Drogi	ul. Kielbasów	602	-	Władający na zasadach samoistnego posiadania 1/1
142.	10995	dr - Drogi	ul. Klimczakowa	8401	-	Władający na zasadach samoistnego posiadania 1/1
143.	10996	dr - Drogi	ul. Klimczakowa	360	-	Władający na zasadach samoistnego posiadania 1/1
144.	10997/1	dr - Drogi	ul. Klimczakowa	672	-	Władający na zasadach samoistnego posiadania 1/1
145.	11049/2	dr - Drogi	ul. Klonowa	277	-	Władający na zasadach samoistnego posiadania 1/1
146.	11047/2	dr - Drogi	ul. Klonowej	441	-	Władający na zasadach samoistnego posiadania 1/1
147.	10948	dr - Drogi	ul. Kowalska	423	-	Władający na zasadach samoistnego posiadania 1/1
148.	2672/2	dr - Drogi	ul. Leśna	332	-	Władający na zasadach samoistnego posiadania 1/1
149.	11090/1	dr - Drogi	ul. Leśna	700	-	Władający na zasadach samoistnego posiadania 1/1
150.	11091	dr - Drogi	ul. Leśna	1560	-	Władający na zasadach samoistnego posiadania 1/1
151.	11059/1	dr - Drogi	ul. Limbowa	304	-	Władający na zasadach samoistnego posiadania 1/1
152.	5272/3	dr - Drogi	ul. Łobozowa	141	-	Władający na zasadach samoistnego posiadania 1/1
153.	3132/19	dr - Drogi	ul. Malinowa	567	-	Władający na zasadach samoistnego posiadania 1/1
154.	9668	dr - Drogi	ul. Maroszowa	680	-	Władający na zasadach samoistnego posiadania 1/1
155.	9669	dr - Drogi	ul. Maroszowa	377	-	Władający na zasadach samoistnego posiadania 1/1
156.	10923	dr - Drogi	ul. Maroszowa	711	-	Władający na zasadach samoistnego posiadania 1/1
157.	11003	dr - Drogi	ul. Miziowa	1584	-	Władający na zasadach samoistnego posiadania 1/1
158.	11005	dr - Drogi	ul. Miziowa	124	-	Władający na zasadach samoistnego posiadania 1/1
159.	11007	dr - Drogi	ul. Miziowa	6671	-	Władający na zasadach samoistnego posiadania 1/1
160.	6024	dr - Drogi	ul. Mizowa	93	-	Władający na zasadach samoistnego posiadania 1/1
161.	7642	dr - Drogi	ul. Modrzewiowa	1355	-	Władający na zasadach samoistnego posiadania 1/1
162.	10971	dr - Drogi	ul. Modrzewiowa	6570	-	Władający na zasadach samoistnego posiadania 1/1
163.	6783/13	dr - Drogi	ul. Mokra	704	-	Władający na zasadach samoistnego posiadania 1/1
164.	6903	dr - Drogi	ul. Mokra	130	-	Władający na zasadach samoistnego posiadania 1/1
165.	7088/1	dr - Drogi	ul. Mokra	639	-	Władający na zasadach samoistnego posiadania 1/1
166.	7088/2	dr - Drogi	ul. Mokra	148	-	Władający na zasadach samoistnego posiadania 1/1
167.	7212	dr - Drogi	ul. Mokra	11637	-	Władający na zasadach samoistnego posiadania 1/1
168.	10993	dr - Drogi	ul. Mokra	4333	-	Władający na zasadach samoistnego posiadania 1/1
169.	10939	dr - Drogi	ul. Nad Krzyżówką	1858	-	Władający na zasadach samoistnego posiadania 1/1
170.	11017/5	dr - Drogi	ul. Nad Sopotnią	3455	-	Władający na zasadach samoistnego posiadania 1/1
171.	10998	dr - Drogi	ul. Nad Strumyką	1167	-	Władający na zasadach samoistnego posiadania 1/1
172.	10999	dr - Drogi	ul. Ogrodowa	1597	-	Władający na zasadach samoistnego posiadania 1/1
173.	10991	dr - Drogi	ul. Ogrodowa	662	-	Władający na zasadach samoistnego posiadania 1/1
174.	7888/3	dr - Drogi	ul. Okrężna	22	-	Władający na zasadach samoistnego posiadania 1/1
175.	7961	dr - Drogi	ul. Okrężna	1006	-	Władający na zasadach samoistnego posiadania 1/1
176.	10959	dr - Drogi	ul. Okrężna	4365	-	Władający na zasadach samoistnego posiadania 1/1
177.	7888/4	dr - Drogi	ul. Okrężna	595	-	Władający na zasadach samoistnego posiadania 1/1
178.	7876/21	dr - Drogi	ul. Okrężna	634	-	Władający na zasadach samoistnego posiadania 1/1
179.	11030	dr - Drogi	ul. Omłotowa	379	-	Władający na zasadach samoistnego posiadania 1/1
180.	9278/14	dr - Drogi	ul. Płażowa	137	-	Władający na zasadach samoistnego posiadania 1/1
181.	10926	dr - Drogi	ul. Płażowa	365	-	Władający na zasadach samoistnego posiadania 1/1
182.	1403/1	dr - Drogi	ul. Pod Grapą	955	-	Władający na zasadach samoistnego posiadania 1/1
183.	1403/3	dr - Drogi	ul. Pod Grapą	234	-	Władający na zasadach samoistnego posiadania 1/1
184.	10907	dr - Drogi	ul. Pod Kiczorą	1383	-	Władający na zasadach samoistnego posiadania 1/1
185.	9244	dr - Drogi	ul. Pod Pagórkami	786	-	Władający na zasadach samoistnego posiadania 1/1
186.	10934	dr - Drogi	ul. Pod Pagórkami	3299	-	Władający na zasadach samoistnego posiadania 1/1
187.	11110	dr - Drogi	ul. Podgórna	2958	-	Władający na zasadach samoistnego posiadania 1/1
188.	5900/8	dr - Drogi	ul. Polna	263	-	Władający na zasadach samoistnego posiadania 1/1
189.	6062/3	dr - Drogi	ul. Polna	303	-	Władający na zasadach samoistnego posiadania 1/1
190.	6063/42	dr - Drogi	ul. Polna	644	-	Władający na zasadach samoistnego posiadania 1/1
191.	11020/1	dr - Drogi	ul. Polna	333	-	Władający na zasadach samoistnego posiadania 1/1
192.	11018	dr - Drogi	ul. Polna	1420	-	Władający na zasadach samoistnego posiadania 1/1
193.	11019/1	dr - Drogi	ul. Polna	324	-	Władający na zasadach samoistnego posiadania 1/1
194.	4906	dr - Drogi	ul. Pomnikowa	497	-	Władający na zasadach samoistnego posiadania 1/1
195.	5072/3	dr - Drogi	ul. Pomnikowa	276	-	Władający na zasadach samoistnego posiadania 1/1
196.	5071/2	dr - Drogi	ul. Pomnikowa	403	-	Władający na zasadach samoistnego posiadania 1/1
197.	2989/2	dr - Drogi	ul. Porzeczkowa	39	-	Władający na zasadach samoistnego posiadania 1/1
198.	11080	dr - Drogi	ul. Porzeczkowa	1200	-	Władający na zasadach samoistnego posiadania 1/1
199.	10917/4	dr - Drogi	ul. Pszeniczna	433	-	Władający na zasadach samoistnego posiadania 1/1
200.	10985	dr - Drogi	ul. Ptasia	257	-	Władający na zasadach samoistnego posiadania 1/1
201.	11052/2	dr - Drogi	ul. Pyrgiesów	1101	-	Władający na zasadach samoistnego posiadania 1/1
202.	8844/13	dr - Drogi	ul. Regionalna	284	-	Władający na zasadach samoistnego posiadania 1/1
203.	10977	dr - Drogi	ul. Rolnicza	503	-	Władający na zasadach samoistnego posiadania 1/1
204.	10908/1	dr - Drogi	ul. Różana	138	-	Władający na zasadach samoistnego posiadania 1/1
205.	5150	dr - Drogi	ul. Rieczna	3016	-	Władający na zasadach samoistnego posiadania 1/1
206.	11045	dr - Drogi	ul. Rieczna	248	-	Władający na zasadach samoistnego posiadania 1/1
207.	11047/3	dr - Drogi	ul. Rieczna	444	-	Władający na zasadach samoistnego posiadania 1/1
208.	10917/1	dr - Drogi	ul. Składowa	339	-	Władający na zasadach samoistnego posiadania 1/1
209.	8616/2	dr - Drogi	ul. Słowików	260	-	Władający na zasadach samoistnego posiadania 1/1
210.	10938	dr - Drogi	ul. Słowików	906	-	Władający na zasadach samoistnego posiadania 1/1
211.	1169	dr - Drogi	ul. Sosnowa	653	-	Władający na zasadach samoistnego posiadania 1/1
212.	11070	dr - Drogi	ul. Sosnowa	1658	-	Władający na zasadach samoistnego posiadania 1/1

Informacja o stanie mienia komunalnego Gminy Jeleśnia na dzień 31/12/2022 r.

213.	10935	dr - Drogi	ul. Spokojna	613	-	Władający na zasadach samoistnego posiadania 1/1
214.	8458/2	dr - Drogi	ul. Stara	133	-	Władający na zasadach samoistnego posiadania 1/1
215.	8493/1	dr - Drogi	ul. Stara	252	-	Władający na zasadach samoistnego posiadania 1/1
216.	10954/2	dr - Drogi	ul. Stara	1373	-	Władający na zasadach samoistnego posiadania 1/1
217.	10941	dr - Drogi	ul. Stara	387	-	Władający na zasadach samoistnego posiadania 1/1
218.	4545/4	dr - Drogi	ul. Starowiejska	170	-	Władający na zasadach samoistnego posiadania 1/1
219.	11067/1	dr - Drogi	ul. Starowiejska	3278	-	Władający na zasadach samoistnego posiadania 1/1
220.	11067/3	dr - Drogi	ul. Starowiejska	695	-	Władający na zasadach samoistnego posiadania 1/1
221.	11049/1	dr - Drogi	ul. Starowiejska	721	-	Władający na zasadach samoistnego posiadania 1/1
222.	11049/4	dr - Drogi	ul. Starowiejska	394	-	Władający na zasadach samoistnego posiadania 1/1
223.	10967	dr - Drogi	ul. Stawowa	712	-	Władający na zasadach samoistnego posiadania 1/1
224.	10970/1	dr - Drogi	ul. Strażacka	266	-	Władający na zasadach samoistnego posiadania 1/1
225.	10970/2	dr - Drogi	ul. Suchoniowa	530	-	Władający na zasadach samoistnego posiadania 1/1
226.	10968/1	dr - Drogi	ul. Suchoniowa	713	-	Władający na zasadach samoistnego posiadania 1/1
227.	11109	dr - Drogi	ul. Szkolna	3338	-	Władający na zasadach samoistnego posiadania 1/1
228.	11013/1	dr - Drogi	ul. Szymury	417	-	Władający na zasadach samoistnego posiadania 1/1
229.	11013/2	dr - Drogi	ul. Szymury	521	-	Władający na zasadach samoistnego posiadania 1/1
230.	11058	dr - Drogi	ul. Świerkowa	768	-	Władający na zasadach samoistnego posiadania 1/1
231.	11038	dr - Drogi	ul. Świętych	1601	-	Władający na zasadach samoistnego posiadania 1/1
232.	5662/61	dr - Drogi	ul. Tartaczna	539	-	Władający na zasadach samoistnego posiadania 1/1
233.	10987	dr - Drogi	ul. Turystyczna	741	-	Władający na zasadach samoistnego posiadania 1/1
234.	1759/15	dr - Drogi	ul. w kierunku Pe	262	-	Władający na zasadach samoistnego posiadania 1/1
235.	10928	dr - Drogi	ul. Wąska	741	-	Władający na zasadach samoistnego posiadania 1/1
236.	8098/31	dr - Drogi	ul. Widokowa	2310	-	Władający na zasadach samoistnego posiadania 1/1
237.	11031/2	dr - Drogi	ul. Wodna	345	-	Władający na zasadach samoistnego posiadania 1/1
238.	11042	dr - Drogi	ul. Wodna	383	-	Władający na zasadach samoistnego posiadania 1/1
239.	11043	dr - Drogi	ul. Wodna	804	-	Władający na zasadach samoistnego posiadania 1/1
240.	11044	dr - Drogi	ul. Wodna	378	-	Władający na zasadach samoistnego posiadania 1/1
241.	6420/2	dr - Drogi	ul. Żarnowcowa	453	-	Władający na zasadach samoistnego posiadania 1/1
242.	9024/4	dr - Drogi	w Gajce	856	-	Władający na zasadach samoistnego posiadania 1/1
243.	9039/6	dr - Drogi	w Gajce	239	-	Władający na zasadach samoistnego posiadania 1/1
244.	9039/15	dr - Drogi	w Gajce	552	-	Władający na zasadach samoistnego posiadania 1/1
245.	9586	dr - Drogi	w kierunku Przyb	573	-	Władający na zasadach samoistnego posiadania 1/1
246.	1893	dr - Drogi	w stronę Janikowej Grapy	241	-	Władający na zasadach samoistnego posiadania 1/1
247.	1904/12	dr - Drogi	W stronę Janikowej Grapy	126	-	Władający na zasadach samoistnego posiadania 1/1
RAZEM				327173		
248.	5790	Ls - Lasy i grunty le	Równienki	127,63	2 552,60	Władający na zasadach samoistnego posiadania 1/1
249.	5800	Ls - Lasy i grunty le	Równienki	128,87	2 577,40	Władający na zasadach samoistnego posiadania 1/1
250.	5964/15	R - grunty orne	Równienki	520	10 400,00	Własność 1/1
251.	5969/1	Ls - Lasy i grunty le	Równienki	110,97	2 219,40	Władający na zasadach samoistnego posiadania 1/1
252.	5972	Ls - Lasy i grunty le	Równienki	11,27	225,40	Władający na zasadach samoistnego posiadania 1/1
253.	11601/2	R - grunty orne	Równienki	522	10 440,00	Własność 1/1
254.	4992/11	dr - Drogi	dr Równienki	46	1 840,00	Własność 1/1
255.	4992/14	dr - Drogi	dr Równienki	27	1 080,00	Własność 1/1
256.	4992/16	dr - Drogi	dr Równienki	53	2 120,00	Własność 1/1
RAZEM				1546,74	33 454,80	
257.	7920	Ł - Łąki trwałe	1/4 Pindel Wiesła	249,75	9 900,00	Własność w części
RAZEM				249,75	9 900,00	
259.	10298/1	R - grunty orne	1/4 Płaziak Iluk H	411	16 440,00	Własność w części
RAZEM				411	16 440,00	
260.	2249/31	Ls - Lasy i grunty le	APENA	276	1 514,75	Gmina jako użytkownik wieczysty
261.	2249/33	Ls - Lasy i grunty le	APENA	303	1 662,93	Gmina jako użytkownik wieczysty
262.	2249/35	Ls - Lasy i grunty le	APENA	259	1 421,45	Gmina jako użytkownik wieczysty
263.	2249/37	Ls - Lasy i grunty le	APENA	464	2 546,53	Gmina jako użytkownik wieczysty
264.	2249/39	Ls - Lasy i grunty le	APENA	230	1 262,29	Gmina jako użytkownik wieczysty
265.	2249/52	R - grunty orne	APENA	233	1 278,75	Gmina jako użytkownik wieczysty
266.	2318/2	R - grunty orne	APENA	204	1 119,60	Gmina jako użytkownik wieczysty
267.	2319/4	Ps - Pastwiska trwałe	APENA	72	395,15	Gmina jako użytkownik wieczysty
268.	2319/6	R - grunty orne	APENA	98	537,85	Gmina jako użytkownik wieczysty
269.	2319/6	Ps - Pastwiska trwałe	APENA	165	367,71	Gmina jako użytkownik wieczysty
270.	2323/2	R - grunty orne	APENA	186	1 020,81	Gmina jako użytkownik wieczysty
271.	2324	R - grunty orne	APENA	302	1 657,44	Gmina jako użytkownik wieczysty
272.	2325	R - grunty orne	APENA	203	1 114,11	Gmina jako użytkownik wieczysty
273.	2312/2	R - grunty orne	APENA	242	1 328,15	Gmina jako użytkownik wieczysty
274.	2326	R - grunty orne	APENA	547	3 002,05	Gmina jako użytkownik wieczysty
275.	2327	R - grunty orne	APENA	282	1 547,68	Gmina jako użytkownik wieczysty
276.	2328	R - grunty orne	APENA	628	3 446,59	Gmina jako użytkownik wieczysty
277.	2328	Ps - Pastwiska trwałe	APENA	119	653,10	Gmina jako użytkownik wieczysty
278.	2523/5	R - grunty orne	APENA	73	400,64	Gmina jako użytkownik wieczysty
279.	2523/7	R - grunty orne	APENA	129	707,96	Gmina jako użytkownik wieczysty
280.	2240/3	Ls - Lasy i grunty le	APENA	227	1 248,50	Gmina jako użytkownik wieczysty
RAZEM				5242	28 234,04	

Informacja o stanie mienia komunalnego Gminy Jeleśnia na dzień 31/12/2022 r.

282.	2878/3	Ba - Tereny przemysłowe	baza przy ul. Suskiej	488	-	Gmina jako użytkownik wieczysty
283.	2878/4	R - grunty orne	baza przy ul. Suskiej	18	-	Gmina jako użytkownik wieczysty
284.	2876/2	Ba - Tereny przemysłowe	baza przy ul. Suskiej	899	-	Gmina jako użytkownik wieczysty
285.	3034/2	R - grunty orne	baza przy ul. Suskiej	40	-	Gmina jako użytkownik wieczysty
286.	3041/9	Ps - Pastwiska trwałe	baza przy ul. Suskiej	152	-	Gmina jako użytkownik wieczysty
287.	3041/11	Ps - Pastwiska trwałe	baza przy ul. Suskiej	646	-	Gmina jako użytkownik wieczysty
288.	3041/13	R - grunty orne	baza przy ul. Suskiej	151	-	Gmina jako użytkownik wieczysty
289.	3041/13	Ps - Pastwiska trwałe	baza przy ul. Suskiej	759	-	Gmina jako użytkownik wieczysty
290.	3035/10	R - grunty orne	baza przy ul. Suskiej	1341	-	Gmina jako użytkownik wieczysty
291.	3036	R - grunty orne	baza przy ul. Suskiej	167	-	Gmina jako użytkownik wieczysty
292.	3037/1	R - grunty orne	baza przy ul. Suskiej	1191	-	Gmina jako użytkownik wieczysty
293.	3037/2	R - grunty orne	baza przy ul. Suskiej	1696	-	Gmina jako użytkownik wieczysty
294.	3038/5	Ps - Pastwiska trwałe	baza przy ul. Suskiej	80	-	Gmina jako użytkownik wieczysty
295.	3038/6	R - grunty orne	baza przy ul. Suskiej	1786	-	Gmina jako użytkownik wieczysty
296.	3038/6	Ps - Pastwiska trwałe	baza przy ul. Suskiej	282	-	Gmina jako użytkownik wieczysty
297.	3038/7	R - grunty orne	baza przy ul. Suskiej	94	-	Gmina jako użytkownik wieczysty
298.	3038/8	R - grunty orne	baza przy ul. Suskiej	520	-	Gmina jako użytkownik wieczysty
299.	3038/9	R - grunty orne	baza przy ul. Suskiej	96	-	Gmina jako użytkownik wieczysty
300.	3038/10	R - grunty orne	baza przy ul. Suskiej	295	-	Gmina jako użytkownik wieczysty
301.	11100	dr - Drogi	baza przy ul. Suskiej	489	-	Gmina jako użytkownik wieczysty
Grunty oddane ZGK Jeleśnia w użytk. Wieczyste				466 700,00		Władający na zasadach samodzielnego posiadania 1/1 oddane w użytkowanie wieczyste
302.	11075/3	dr - Drogi	baza przy ul. Suskiej	400	8 000,00	Własność 1/1
303.	11075/2	dr - Drogi	baza przy ul. Suskiej	380	7 600,00	Własność 1/1
RAZEM				11970	482 300,00	
304.	10924	Ps - Pastwiska trwałe	droga	302	6 040,00	Własność 1/1
RAZEM				302	6 040,00	
305.	10961/1	dr - Drogi	droga do parking	27	540,00	Własność 1/1
RAZEM				27	540,00	
306.	2616/4	R - grunty orne	Droga dojazdowa do bazy przy ul. Suskiej	105	2 100,00	Gmina jako użytkownik wieczysty
307.	2801/8	R - grunty orne		64	1 280,00	Gmina jako użytkownik wieczysty
308.	2806/1	R - grunty orne		111	2 220,00	Gmina jako użytkownik wieczysty
309.	2795/6	R - grunty orne		151	3 020,00	Gmina jako użytkownik wieczysty
310.	2796/1	R - grunty orne		20	400,00	Gmina jako użytkownik wieczysty
311.	2802/5	R - grunty orne		79	1 580,00	Gmina jako użytkownik wieczysty
312.	2803/2	R - grunty orne		27	540,00	Gmina jako użytkownik wieczysty
313.	2883/4	R - grunty orne		64	1 280,00	Gmina jako użytkownik wieczysty
314.	2887/7	R - grunty orne		47	940,00	Gmina jako użytkownik wieczysty
315.	2887/10	R - grunty orne		56	1 120,00	Gmina jako użytkownik wieczysty
316.	2887/13	R - grunty orne		86	1 720,00	Gmina jako użytkownik wieczysty
317.	2888/2	R - grunty orne		60	1 200,00	Gmina jako użytkownik wieczysty
318.	2889/2	R - grunty orne	40	800,00	Gmina jako użytkownik wieczysty	
RAZEM				910	18 200,00	
319.	10961/2	dr - Drogi	ul. Kościelna w Jeleśni	176	3 520,00	Własność 1/1
RAZEM				176	3 520,00	
320.	2187/10	R - grunty orne	droga ul. Leśna	104	10 000,00	Własność 1/1
RAZEM				104	10 000,00	
321.	7978/4	dr - Drogi	droga w Gajce	193	3 539,16	Własność 1/1
RAZEM				193	3 539,16	
322.	11178/11	Tk - Kolej	Dworzec PKP Jeleśnia	1573	-	Gmina jako użytkownik wieczysty
RAZEM				1573	-	
323.	2204/14	Bi - Inne tereny zabudowy	działka zabudowa	963	38 520,00	Własność 1/1
RAZEM				963	38 520,00	
324.	2204/15	Bz - Tereny rekreacyjne	Grunt na skatepark	65	3 188,18	Własność 1/1
325.	2204/16	Bz - Tereny rekreacyjne	Grunt na skatepark	217	10 647,06	Własność 1/1
326.	11152/7	Bz - Tereny rekreacyjne	Grunt na skatepark	160	7 851,69	Własność 1/1
327.	11152/8	Bz - Tereny rekreacyjne	Grunt na skatepark	489	23 989,00	Własność 1/1
RAZEM				931	45 675,93	
328.	1350	R - grunty orne	grunty	1265	27 756,98	Własność 1/1
RAZEM				1265	27 756,98	
329.	2478	dr - Drogi	GS skład	849	38 205,00	Własność oddana w użytkowanie wieczyste
330.	2479	Ls - Lasy i grunty leśne	GS skład	632	28 440,00	Własność oddana w użytkowanie wieczyste
331.	2480	dr - Drogi	GS skład	453	20 385,00	Własność oddana w użytkowanie wieczyste
332.	2481	dr - Drogi	GS skład	331	14 895,00	Własność oddana w użytkowanie wieczyste
333.	2485/1	N - Nieużytki	GS skład	555	24 975,00	Własność oddana w użytkowanie wieczyste
334.	2485/2	N - Nieużytki	GS skład	706	31 770,00	Własność oddana w użytkowanie wieczyste
335.	2663	N - Nieużytki	GS skład	1474	66 330,00	Własność oddana w użytkowanie wieczyste
336.	2667	N - Nieużytki	GS skład	2150	96 750,00	Własność oddana w użytkowanie wieczyste
337.	2668	N - Nieużytki	GS skład	94	4 230,00	Własność oddana w użytkowanie wieczyste
338.	2669/3	Ls - Lasy i grunty leśne	GS skład	1635	73 575,00	Własność oddana w użytkowanie wieczyste
RAZEM				8879	399 555,00	
339.	8121/1	R - grunty orne	LKS Jeleśnia	367	1 835,00	Własność 1/1
340.	8300/4	N - Nieużytki	LKS Jeleśnia	603	6 822,76	Własność 1/1
341.	8300/5	N - Nieużytki	LKS Jeleśnia	191	2 161,10	Własność 1/1

Informacja o stanie mienia komunalnego Gminy Jeleśnia na dzień 31/12/2022 r.

342.	11163/1	Bz - Tereny rekreacji	LKS Jeleśnia	597	2 994,64	Własność 1/1
343.	11164/3	Bz - Tereny rekreacji	LKS Jeleśnia	4875	30 110,90	Własność 1/1
344.	8281/5	B - Tereny mieszkalne	LKS Jeleśnia	2303	29 676,14	Własność 1/1
345.	8281/6	N - Nieużytki	LKS Jeleśnia	323	4 634,08	Własność 1/1
346.	8281/7	N - Nieużytki	LKS Jeleśnia	66	946,90	Własność 1/1
RAZEM				9325	79 181,52	
347.	3185/6	R - grunty orne	Żywiec Zdrój w Jeleśni	49	1 960,00	Własność 1/1
348.	3185/8	R - grunty orne		65	2 600,00	Własność 1/1
RAZEM				114	4 560,00	
349.	4060/14	R - grunty orne	obok Placu Targowego	197	7 880,00	Własność oddana w użytkowanie wieczyste
RAZEM				197	7 880,00	
350.	8098/44	Tr - tereny różne	obok Urzędu Gminy	1981	9 474,22	Własność 1/1
351.	8098/45	Tr - tereny różne		9045	43 258,13	Własność 1/1
352.	8108/16	R - grunty orne		843	64 851,38	Własność 1/1
RAZEM				11869	117 583,73	
353.	8098/2	Bi - Inne tereny zabudowlane	Ośrodek Zdrowia	4620	277 200,00	Własność 1/1
RAZEM				4620	277 200,00	
354.	8036/2	Bi - Inne tereny zabudowlane	parking obok Stacji	870	39 150,00	Własność oddana w użytkowanie wieczyste
RAZEM				870	39 150,00	
355.	4060/2	R - grunty orne	Plac Targowy w Jeleśni	1301	7 584,83	Własność 1/1
356.	4060/4	R - grunty orne		707	4 121,81	Własność 1/1
357.	4060/10	B - Tereny mieszkalne		197	1 148,51	Własność 1/1
358.	4060/11	R - grunty orne		1727	10 068,41	Własność 1/1
359.	4060/15	R - grunty orne		1328	7 742,24	Własność 1/1
360.	4060/13	R - grunty orne		94	548,02	Własność 1/1
RAZEM				5354	31 213,82	
361.	11178/8	Tk - Koleje	Prawo użytkowania wieczystego Dworzec PKP Jeleśnia	1080	43 536,46	Gmina jako użytkownik wieczysty
362.	11178/10	Tk - Koleje		564	22 178,97	Gmina jako użytkownik wieczysty
363.	11178/9	Tk - Koleje		408	16 428,89	Gmina jako użytkownik wieczysty
RAZEM				2052	82 144,32	
364.	8037/3	Tr - tereny różne	rynek Jeleśnia	560	4 355,01	Władający na zasadach samodzielnego posiadania 1/1
365.	8036/1	Bi - Inne tereny zabudowlane	Rynek Jeleśnia	2321	11 904,86	Własność 1/1
RAZEM				2881	16 259,87	
366.	2322	Ps - Pastwiska trwałe	spadek po Juraszu	47	235,00	Własność w części
367.	2343	R - grunty orne	spadek po Juraszu	16,8	84,00	Własność w części
368.	2343	R - grunty orne	spadek po Juraszu	61,8	309,00	Własność w części
369.	3180/3	R - grunty orne	spadek po Juraszu	116,7	583,50	Własność w części
370.	3212	Ps - Pastwiska trwałe	spadek po Juraszu	14,1	70,50	Własność w części
371.	3213/1	Ps - Pastwiska trwałe	spadek po Juraszu	141,6	708,00	Własność w części
372.	3214/1	Ps - Pastwiska trwałe	spadek po Juraszu	153,6	768,00	Własność w części
373.	3239/2	Ls - Lasy i grunty leśne	spadek po Juraszu	163,8	819,00	Własność w części
374.	3258/19	R - grunty orne	spadek po Juraszu	265,2	1 326,00	Własność w części
375.	3258/21	R - grunty orne	spadek po Juraszu	289,5	1 447,50	Własność w części
376.	3156/8	Ł - Łąki trwałe	spadek po Juraszu	272,1	1 360,50	Własność w części
377.	3176/7	B - Tereny mieszkalne	spadek po Juraszu	39,9	199,50	Własność w części
378.	3177/8	R - grunty orne	spadek po Juraszu	216,3	1 081,50	Własność w części
379.	3226/1	R - grunty orne	spadek po Juraszu	200,7	1 003,50	Własność w części
380.	3247	R - grunty orne	spadek po Juraszu	207,6	1 038,00	Własność w części
381.	3256/5	Ł - Łąki trwałe	spadek po Juraszu	114	570,00	Własność w części
382.	3272	Ls - Lasy i grunty leśne	spadek po Juraszu	63,3	316,50	Własność w części
383.	3273/8	R - grunty orne	spadek po Juraszu	234	1 170,00	Własność w części
384.	3291/2	R - grunty orne	spadek po Juraszu	156,9	784,50	Własność w części
385.	3304/6	R - grunty orne	spadek po Juraszu	114,3	571,50	Własność w części
386.	3306/2	Ł - Łąki trwałe	spadek po Juraszu	18,6	93,00	Własność w części
RAZEM				2907,8	14 539,00	
387.	8113/15	Bi - Inne tereny zabudowlane	Podstawowa Nr 2 w Jeleśni	6498	129 960,00	Własność 1/1
RAZEM				6498	129 960,00	
388.	1980/2	Bi - Inne tereny zabudowlane	Podstawowa Nr 2 w Jeleśni	15674	705 330,00	Własność 1/1
389.	1980/3	dr - Drogi		617	12 340,00	Własność 1/1
RAZEM				16291	717 670,00	
390.	11075/7	dr - Drogi	teren Żywiec Zdrój	377	7 540,00	Własność 1/1
RAZEM				377	7 540,00	
391.	8084/6	R - grunty orne	ujęcie wody	877	36 223,02	Własność 1/1
392.	8084/5	R - grunty orne	ujęcie wody	2014	72 630,58	Własność 1/1
393.	8084/7	Ls - Lasy i grunty leśne	ujęcie wody	296	-	Władający na zasadach samodzielnego posiadania 1/1
RAZEM				3187	108 853,60	
394.	10956/1	Ls - Lasy i grunty leśne	ujęcie wody	367	-	Władający na zasadach samodzielnego posiadania 1/1
RAZEM				367	-	
395.	3546/72	dr - Drogi	ul Grabowa	27	1 080,00	Własność 1/1
396.	3546/74	dr - Drogi	ul Grabowa	31	1 240,00	Własność 1/1
397.	3546/78	dr - Drogi	ul Grabowa	36	1 440,00	Własność 1/1
RAZEM				94	3 760,00	
398.	3360/50	dr - Drogi	ul Jaśminowa	30	1 200,00	Własność 1/1

Informacja o stanie mienia komunalnego Gminy Jeleśnia na dzień 31/12/2022 r.

399.	3360/53	dr - Drogi	ul Jaśminowa	23	920,00	Własność 1/1
RAZEM				53	2 120,00	
400.	3360/44	dr - Drogi	ul Jesionowa	40	1 600,00	Własność 1/1
401.	3360/47	dr - Drogi	ul Jesionowa	5	200,00	Własność 1/1
402.	3360/49	dr - Drogi	ul Jesionowa	10	400,00	Własność 1/1
403.	3546/70	dr - Drogi	ul Jesionowa	38	1 520,00	Własność 1/1
RAZEM				93	3 720,00	
404.	3358/6	dr - Drogi	ul Starowiejska	41	1 640,00	Własność 1/1
405.	3360/41	dr - Drogi	ul Starowiejska	23	920,00	Własność 1/1
406.	3360/43	dr - Drogi	ul Starowiejska	18	720,00	Własność 1/1
RAZEM				82	3 280,00	
407.	11083/1	dr - Drogi	ul. Dworcowa	303	-	Władający na zasadach samodzielnego posiadania 1/1
408.	11178/15	dr - Drogi	ul. Dworcowa	4147	89 492,00	Własność 1/1
409.	11178/16	dr - Drogi	ul. Dworcowa	1639	35 370,00	Własność 1/1
RAZEM				6089	124 862,00	
410.	2984/9	R - grunty orne	ul. Jana Kazimier	429	17 160,00	Własność oddana w użytkowanie wieczyste
RAZEM				429	17 160,00	
411.	2984/5	Lz - grunty zadrzew	ul. Jana Kazimier	183	8 235,00	Własność oddana w użytkowanie wieczyste
RAZEM				183	8 235,00	
412.	2984/10	B - Tereny mieszk	ul. Jana Kazimier	393	17 685,00	Własność oddana w użytkowanie wieczyste
RAZEM				393	17 685,00	
413.	2187/7	Tk - Koleje	ul. Leśna	226	9 040,00	Własność 1/1
414.	11198	Tk - Koleje	ul. Leśna	307	12 280,00	Własność 1/1
415.	11199	Tk - Koleje	ul. Leśna	526	21 040,00	Własność 1/1
416.	11202	Tk - Koleje	ul. Leśna	642	25 680,00	Własność 1/1
RAZEM				1701	68 040,00	
417.	2491	B - Tereny mieszk	ul. Suska	2322	92 880,00	Własność oddana w użytkowanie wieczyste
418.	2878/2	Ba - Tereny przem	ul. Suska	59	2 360,00	Gmina jako użytkownik wieczysty
RAZEM				2381	95 240,00	
419.	1352	R - grunty orne	ulica	790	17 062,66	Własność 1/1
RAZEM				790	17 062,66	
420.	1975/6	Ps - Pastwiska trwa	Przedszkola Nr	1106	1 216,08	Własność 1/1
421.	1975/8	Ps - Pastwiska trwa	2 Jeleśnia	2732	3 003,92	Własność 1/1
RAZEM				3838	4 220,00	
422.	7506	R - grunty orne	za cmentarzem w Jeleśni w kieunku Gajki	1555	11 995,83	Własność 1/1
423.	7523	R - grunty orne		1389	8 097,83	Własność 1/1
424.	7526/1	Ł - Łąki trwałe		643	3 215,00	Własność 1/1
425.	7535	R - grunty orne		1727	8 635,00	Własność 1/1
426.	7538	R - grunty orne		1025	5 975,75	Własność 1/1
427.	7972/5	R - grunty orne		423	2 115,00	Własność 1/1
428.	7973/5	R - grunty orne		819	4 095,00	Własność 1/1
RAZEM				7581	44 129,41	
429.	7703/2	R - grunty orne	za kółkiem rolnic	438	2 190,00	Własność 1/1
RAZEM				438	2 190,00	
ŁĄCZNIE JELEŚNIA				452 970,29	3 169 115,84	

Miejsce użytkowania: Korbielów

Lp.	Numer działki	Kategoria	Słowo kluczowe	Metraż	BZ	Rodzaj własności
430.	1354/2	dr - Drogi		95	-	Władający na zasadach samodzielnego posiadania 1/1
431.	1355/2	dr - Drogi		34	-	Władający na zasadach samodzielnego posiadania 1/1
432.	1558/4	dr - Drogi		840	-	Władający na zasadach samodzielnego posiadania 1/1
433.	1508/2	dr - Drogi		2497	-	Władający na zasadach samodzielnego posiadania 1/1
434.	1509/2	dr - Drogi		1997	-	Władający na zasadach samodzielnego posiadania 1/1
435.	1998/2	dr - Drogi		45	-	Władający na zasadach samodzielnego posiadania 1/1
436.	2020	dr - Drogi		94	-	Władający na zasadach samodzielnego posiadania 1/1
437.	2015	dr - Drogi		1245	-	Władający na zasadach samodzielnego posiadania 1/1
438.	2127	dr - Drogi		1491	-	Władający na zasadach samodzielnego posiadania 1/1
439.	2304/1	dr - Drogi		385	-	Władający na zasadach samodzielnego posiadania 1/1
440.	2804/6	dr - Drogi		230	-	Władający na zasadach samodzielnego posiadania 1/1
441.	2918/9	dr - Drogi		503	-	Władający na zasadach samodzielnego posiadania 1/1
442.	3338/2	dr - Drogi		244	-	Władający na zasadach samodzielnego posiadania 1/1
443.	3273/3	dr - Drogi		585	-	Władający na zasadach samodzielnego posiadania 1/1
444.	3320/3	dr - Drogi		212	-	Władający na zasadach samodzielnego posiadania 1/1
445.	3397	dr - Drogi		61	-	Władający na zasadach samodzielnego posiadania 1/1
446.	3586	dr - Drogi		723	-	Władający na zasadach samodzielnego posiadania 1/1
447.	3917/8	dr - Drogi		211	-	Władający na zasadach samodzielnego posiadania 1/1
448.	4220/2	dr - Drogi		90	-	Władający na zasadach samodzielnego posiadania 1/1
449.	4222/3	dr - Drogi		38	-	Władający na zasadach samodzielnego posiadania 1/1
450.	4223/2	dr - Drogi		20	-	Władający na zasadach samodzielnego posiadania 1/1
451.	4272/2	dr - Drogi		98	-	Władający na zasadach samodzielnego posiadania 1/1
452.	4281/4	dr - Drogi		30	-	Władający na zasadach samodzielnego posiadania 1/1

Informacja o stanie mienia komunalnego Gminy Jeleśnia na dzień 31/12/2022 r.

453.	5134/3	dr - Drogi		70	-	Władający na zasadach samoistnego posiadania 1/1
454.	5134/4	dr - Drogi		17	-	Władający na zasadach samoistnego posiadania 1/1
455.	5438/7	dr - Drogi		589	-	Władający na zasadach samoistnego posiadania 1/1
456.	5738/8	dr - Drogi		913	-	Władający na zasadach samoistnego posiadania 1/1
457.	6327/35	dr - Drogi		410	-	Władający na zasadach samoistnego posiadania 1/1
458.	6357/9	dr - Drogi		541	-	Władający na zasadach samoistnego posiadania 1/1
459.	6796/6	dr - Drogi		857	-	Władający na zasadach samoistnego posiadania 1/1
460.	6827	dr - Drogi		1064	-	Władający na zasadach samoistnego posiadania 1/1
461.	6828	dr - Drogi		460	-	Władający na zasadach samoistnego posiadania 1/1
462.	6829	dr - Drogi		705	-	Władający na zasadach samoistnego posiadania 1/1
463.	6830	dr - Drogi		798	-	Władający na zasadach samoistnego posiadania 1/1
464.	6831	dr - Drogi		2144	-	Władający na zasadach samoistnego posiadania 1/1
465.	6832	dr - Drogi		151	-	Władający na zasadach samoistnego posiadania 1/1
466.	6833	dr - Drogi		597	-	Władający na zasadach samoistnego posiadania 1/1
467.	6835	dr - Drogi		1309	-	Władający na zasadach samoistnego posiadania 1/1
468.	6837	dr - Drogi		187	-	Władający na zasadach samoistnego posiadania 1/1
469.	6842	dr - Drogi		360	-	Władający na zasadach samoistnego posiadania 1/1
470.	6845	dr - Drogi		1514	-	Władający na zasadach samoistnego posiadania 1/1
471.	6857/2	dr - Drogi		40	-	Władający na zasadach samoistnego posiadania 1/1
472.	6860	dr - Drogi		76	-	Władający na zasadach samoistnego posiadania 1/1
473.	6864	dr - Drogi		2241	-	Władający na zasadach samoistnego posiadania 1/1
474.	6815/1	dr - Drogi		2490	-	Władający na zasadach samoistnego posiadania 1/1
475.	6816	dr - Drogi		223	-	Władający na zasadach samoistnego posiadania 1/1
476.	6817	dr - Drogi		432	-	Władający na zasadach samoistnego posiadania 1/1
477.	6847	dr - Drogi		3683	-	Władający na zasadach samoistnego posiadania 1/1
478.	6848	dr - Drogi		313	-	Władający na zasadach samoistnego posiadania 1/1
479.	6849	dr - Drogi		1018	-	Władający na zasadach samoistnego posiadania 1/1
480.	6850	dr - Drogi		5960	-	Władający na zasadach samoistnego posiadania 1/1
481.	6853	dr - Drogi		2374	-	Władający na zasadach samoistnego posiadania 1/1
482.	6857/1	dr - Drogi		3180	-	Władający na zasadach samoistnego posiadania 1/1
483.	6872	dr - Drogi		1410	-	Władający na zasadach samoistnego posiadania 1/1
484.	6873/5	dr - Drogi		2249	-	Władający na zasadach samoistnego posiadania 1/1
485.	6874	dr - Drogi		324	-	Władający na zasadach samoistnego posiadania 1/1
486.	6877/4	dr - Drogi		180	-	Władający na zasadach samoistnego posiadania 1/1
487.	8065	dr - Drogi		112	-	Władający na zasadach samoistnego posiadania 1/1
488.	6902	dr - Drogi		1347	-	Władający na zasadach samoistnego posiadania 1/1
489.	4545/2	dr - Drogi	ul. Baców	61	-	Władający na zasadach samoistnego posiadania 1/1
490.	4546/2	dr - Drogi	ul. Baców	46	-	Władający na zasadach samoistnego posiadania 1/1
491.	4564/3	dr - Drogi	ul. Baców	134	-	Władający na zasadach samoistnego posiadania 1/1
492.	4565/3	dr - Drogi	ul. Baców	226	-	Władający na zasadach samoistnego posiadania 1/1
493.	4558/2	dr - Drogi	ul. Baców	47	-	Władający na zasadach samoistnego posiadania 1/1
494.	4559/2	dr - Drogi	ul. Baców	66	-	Władający na zasadach samoistnego posiadania 1/1
495.	5101/1	dr - Drogi	ul. Basikowa	60	-	Władający na zasadach samoistnego posiadania 1/1
496.	5110/5	dr - Drogi	ul. Basikowa	1043	-	Władający na zasadach samoistnego posiadania 1/1
497.	5110/9	dr - Drogi	ul. Basikowa	130	-	Władający na zasadach samoistnego posiadania 1/1
498.	5129/4	dr - Drogi	ul. Beskidzka	76	-	Władający na zasadach samoistnego posiadania 1/1
499.	6818	dr - Drogi	ul. Beskidzka	162	-	Władający na zasadach samoistnego posiadania 1/1
500.	6893	dr - Drogi	ul. Beskidzka	158	-	Władający na zasadach samoistnego posiadania 1/1
501.	6861	dr - Drogi	ul. Brzegi	453	-	Władający na zasadach samoistnego posiadania 1/1
502.	6877/2	dr - Drogi	ul. Gawlasia	4048	-	Władający na zasadach samoistnego posiadania 1/1
503.	6875/1	dr - Drogi	ul. Graniczna	1750	-	Władający na zasadach samoistnego posiadania 1/1
504.	6820	dr - Drogi	ul. Kwiatowa	1346	-	Władający na zasadach samoistnego posiadania 1/1
505.	6549/3	dr - Drogi	ul. Leśna	314	-	Władający na zasadach samoistnego posiadania 1/1
506.	6645/3	dr - Drogi	ul. Leśna	82	-	Władający na zasadach samoistnego posiadania 1/1
507.	6645/5	dr - Drogi	ul. Leśna	153	-	Władający na zasadach samoistnego posiadania 1/1
508.	6645/6	dr - Drogi	ul. Leśna	143	-	Władający na zasadach samoistnego posiadania 1/1
509.	6646/2	dr - Drogi	ul. Leśna	14	-	Władający na zasadach samoistnego posiadania 1/1
510.	6648/2	dr - Drogi	ul. Leśna	142	-	Władający na zasadach samoistnego posiadania 1/1
511.	6651/2	dr - Drogi	ul. Leśna	153	-	Władający na zasadach samoistnego posiadania 1/1
512.	6862	dr - Drogi	ul. Leśna	648	-	Władający na zasadach samoistnego posiadania 1/1
513.	6863/5	dr - Drogi	ul. Leśna	7611	-	Władający na zasadach samoistnego posiadania 1/1
514.	6814	dr - Drogi	ul. Łukowa	1194	-	Władający na zasadach samoistnego posiadania 1/1
515.	6839	dr - Drogi	ul. Majowa	378	-	Władający na zasadach samoistnego posiadania 1/1
516.	6840	dr - Drogi	ul. Majowa	486	-	Władający na zasadach samoistnego posiadania 1/1
517.	6838/4	dr - Drogi	ul. Malinowa	98	-	Władający na zasadach samoistnego posiadania 1/1
518.	6838/8	dr - Drogi	ul. Malinowa	180	-	Władający na zasadach samoistnego posiadania 1/1
519.	1741/1	dr - Drogi	ul. Na Łazy	1274	-	Władający na zasadach samoistnego posiadania 1/1
520.	5443/3	dr - Drogi	ul. Na Mostach	365	-	Władający na zasadach samoistnego posiadania 1/1
521.	5448/2	dr - Drogi	ul. Na Mostach	756	-	Władający na zasadach samoistnego posiadania 1/1
522.	5883/2	dr - Drogi	ul. Na Mostach	40	-	Władający na zasadach samoistnego posiadania 1/1
523.	6858	dr - Drogi	ul. Na Mostach	403	-	Władający na zasadach samoistnego posiadania 1/1
524.	395/1	dr - Drogi	ul. Nad Potokiem	660	-	Władający na zasadach samoistnego posiadania 1/1
525.	6841	dr - Drogi	ul. Ogrodowa	69	-	Władający na zasadach samoistnego posiadania 1/1

Informacja o stanie mienia komunalnego Gminy Jeleśnia na dzień 31/12/2022 r.

526.	6028/6	dr - Drogi	ul. Pasierbowa	424	-	Władający na zasadach samoistnego posiadania 1/1
527.	6819	dr - Drogi	ul. Pastorowa	517	-	Władający na zasadach samoistnego posiadania 1/1
528.	6821	dr - Drogi	ul. Pastorowa	2032	-	Władający na zasadach samoistnego posiadania 1/1
529.	6892/2	dr - Drogi	ul. Pastorowa	318	-	Władający na zasadach samoistnego posiadania 1/1
530.	6224/5	dr - Drogi	ul. Pod Buczynką	798	-	Władający na zasadach samoistnego posiadania 1/1
531.	6319/1	dr - Drogi	ul. Pod Buczynką	930	-	Władający na zasadach samoistnego posiadania 1/1
532.	1047/4	dr - Drogi	ul. Pod Weską	15	-	Władający na zasadach samoistnego posiadania 1/1
533.	1048/1	dr - Drogi	ul. Pod Weską	20	-	Władający na zasadach samoistnego posiadania 1/1
534.	1045	dr - Drogi	ul. Pod Weską	84	-	Władający na zasadach samoistnego posiadania 1/1
535.	1047/1	dr - Drogi	ul. Pod Weską	15	-	Władający na zasadach samoistnego posiadania 1/1
536.	1047/2	dr - Drogi	ul. Pod Weską	20	-	Władający na zasadach samoistnego posiadania 1/1
537.	1047/3	dr - Drogi	ul. Pod Weską	35	-	Władający na zasadach samoistnego posiadania 1/1
538.	8307	dr - Drogi	ul. Pod Weską	25	-	Władający na zasadach samoistnego posiadania 1/1
539.	4046/3	dr - Drogi	ul. Pod Weską	180	-	Władający na zasadach samoistnego posiadania 1/1
540.	4056	dr - Drogi	ul. Pod Weską	374	-	Władający na zasadach samoistnego posiadania 1/1
541.	4057/2	dr - Drogi	ul. Pod Weską	250	-	Władający na zasadach samoistnego posiadania 1/1
542.	6844	dr - Drogi	ul. Pod Weską	101	-	Władający na zasadach samoistnego posiadania 1/1
543.	6824	dr - Drogi	ul. Pod Weską	639	-	Władający na zasadach samoistnego posiadania 1/1
544.	6826	dr - Drogi	ul. Pod Weską	2120	-	Władający na zasadach samoistnego posiadania 1/1
545.	6851	dr - Drogi	ul. Pod Weską	76	-	Władający na zasadach samoistnego posiadania 1/1
546.	5821/2	dr - Drogi	ul. Polna	192	-	Władający na zasadach samoistnego posiadania 1/1
547.	5921/2	dr - Drogi	ul. Polna	146	-	Władający na zasadach samoistnego posiadania 1/1
548.	5790/5	dr - Drogi	ul. Sitki	255	-	Władający na zasadach samoistnego posiadania 1/1
549.	5790/7	dr - Drogi	ul. Sitki	3050	-	Władający na zasadach samoistnego posiadania 1/1
550.	5790/8	dr - Drogi	ul. Sitki	1888	-	Władający na zasadach samoistnego posiadania 1/1
551.	5791/20	dr - Drogi	ul. Szczyrbok	238	-	Władający na zasadach samoistnego posiadania 1/1
552.	5791/24	dr - Drogi	ul. Szczyrbok	222	-	Władający na zasadach samoistnego posiadania 1/1
553.	5791/26	dr - Drogi	ul. Szczyrbok	342	-	Władający na zasadach samoistnego posiadania 1/1
554.	5791/28	dr - Drogi	ul. Szczyrbok	200	-	Władający na zasadach samoistnego posiadania 1/1
555.	5811/2	dr - Drogi	ul. Szczyrbok	260	-	Władający na zasadach samoistnego posiadania 1/1
556.	5811/3	dr - Drogi	ul. Szczyrbok	150	-	Władający na zasadach samoistnego posiadania 1/1
557.	5932/4	dr - Drogi	ul. Szczyrbok	190	-	Władający na zasadach samoistnego posiadania 1/1
558.	6267/1	dr - Drogi	ul. Szczyrbok	166	-	Władający na zasadach samoistnego posiadania 1/1
559.	6267/4	dr - Drogi	ul. Szczyrbok	515	-	Władający na zasadach samoistnego posiadania 1/1
560.	6264/2	dr - Drogi	ul. Szczyrbok	964	-	Władający na zasadach samoistnego posiadania 1/1
561.	6265/2	dr - Drogi	ul. Szczyrbok	879	-	Władający na zasadach samoistnego posiadania 1/1
562.	6265/3	dr - Drogi	ul. Szczyrbok	175	-	Władający na zasadach samoistnego posiadania 1/1
563.	6868/2	dr - Drogi	ul. Szczyrbok	2047	-	Władający na zasadach samoistnego posiadania 1/1
564.	6899/2	dr - Drogi	ul. Szczyrbok	49	-	Władający na zasadach samoistnego posiadania 1/1
565.	6865	dr - Drogi	ul. Szczyrbok	6114	-	Władający na zasadach samoistnego posiadania 1/1
566.	6869/2	dr - Drogi	ul. Szczyrbok	25	-	Władający na zasadach samoistnego posiadania 1/1
567.	6871	dr - Drogi	ul. Szczyrbok	1230	-	Władający na zasadach samoistnego posiadania 1/1
568.	6869/3	dr - Drogi	ul. Szczyrbok	594	-	Władający na zasadach samoistnego posiadania 1/1
569.	6869/5	dr - Drogi	ul. Szczyrbok	694	-	Władający na zasadach samoistnego posiadania 1/1
570.	6147/25	dr - Drogi	ul. Ślepa Dolina	1582	-	Władający na zasadach samoistnego posiadania 1/1
571.	6870/2	dr - Drogi	ul. Ślepa Dolina	68	-	Władający na zasadach samoistnego posiadania 1/1
572.	6852	dr - Drogi	ul. Widokowa	2205	-	Władający na zasadach samoistnego posiadania 1/1
573.	6834/2	dr - Drogi	ul. Wojtyczkowa	1618	-	Władający na zasadach samoistnego posiadania 1/1
574.	4637/2	dr - Drogi	ul. Wspólna	28	-	Władający na zasadach samoistnego posiadania 1/1
575.	4638/2	dr - Drogi	ul. Wspólna	32	-	Władający na zasadach samoistnego posiadania 1/1
576.	4632/2	dr - Drogi	ul. Wspólna	510	-	Władający na zasadach samoistnego posiadania 1/1
577.	4634/3	dr - Drogi	ul. Wspólna	78	-	Władający na zasadach samoistnego posiadania 1/1
578.	4751/2	dr - Drogi	ul. Wspólna	519	-	Władający na zasadach samoistnego posiadania 1/1
579.	6843	dr - Drogi	ul. Wspólna	363	-	Władający na zasadach samoistnego posiadania 1/1
580.	6859	dr - Drogi	ul. Wspólna	363	-	Władający na zasadach samoistnego posiadania 1/1
581.	6855	dr - Drogi	ul. Wspólna	4543	-	Władający na zasadach samoistnego posiadania 1/1
582.	1414	dr - Drogi	za szkołą	816	-	Władający na zasadach samoistnego posiadania 1/1
RAZEM				119358		
583.	10061	dr - Drogi		1618	20 873,30	Własność 1/1
584.	2924/4	dr - Drogi		4	160,00	Własność 1/1
585.	3114/3	dr - Drogi		134	5 360,00	Własność 1/1
586.	3117/3	dr - Drogi		251	10 040,00	Własność 1/1
587.	3122/2	dr - Drogi		53	2 120,00	Własność 1/1
588.	3123/6	dr - Drogi		51	2 040,00	Własność 1/1
589.	3124/4	dr - Drogi		10	400,00	Własność 1/1
590.	3124/6	dr - Drogi		36	1 440,00	Własność 1/1
591.	6838/3	dr - Drogi		56	2 240,00	Własność 1/1
592.	6838/5	dr - Drogi		27	1 080,00	Własność 1/1
593.	6838/7	dr - Drogi		2047	81 880,00	Własność 1/1
594.	6857/7	dr - Drogi		7939	-	Władający na zasadach samoistnego posiadania 1/1
RAZEM				12226	127 633,30	
595.	5690/5	Ps - Pastwiska trwałe		1626	10 659,22	Własność 1/1
596.	5690/6	Ps - Pastwiska trwałe		1346	8 823,69	Własność 1/1

Informacja o stanie mienia komunalnego Gminy Jeleśnia na dzień 31/12/2022 r.

597.	5697/12	Ps - Pastwiska trwałe	byłe Przejście Graniczne	444	2 910,64	Własność 1/1
598.	5697/15	Ps - Pastwiska trwałe		8720	57 163,85	Własność 1/1
599.	5697/17	Ps - Pastwiska trwałe		238	1 560,21	Własność 1/1
600.	5697/19	Ps - Pastwiska trwałe		644	4 221,73	Własność 1/1
601.	5697/14	Ps - Pastwiska trwałe		6482	42 402,66	Własność 1/1
602.	5697/4	R - grunty orne		1266	5 000,00	Własność 1/1
RAZEM				20766	132 832,00	
603.	3041/2	Ps - Pastwiska trwałe	grunt obok Punktu Informacji Turystycznej	2449	14 204,20	Własność 1/1
604.	3030/1	Ps - Pastwiska trwałe		33	1 320,00	Własność 1/1
605.	3030/2	Ps - Pastwiska trwałe		40	1 600,00	Własność 1/1
606.	3046/3	Ps - Pastwiska trwałe		503	9 954,64	Własność 1/1
607.	3049/3	Ps - Pastwiska trwałe		385	7 619,36	Własność 1/1
RAZEM				3410	34 698,20	
608.	3024/3	Ł - Łąki trwałe	Nad Buczynką	50	44,65	Gmina jako użytkownik wieczysty
609.	3025/2	R - grunty orne	Nad Buczynką	1125	1 004,59	Gmina jako użytkownik wieczysty
610.	3026/2	Ls - Lasy i grunty leśne	Nad Buczynką	1002	894,76	Gmina jako użytkownik wieczysty
RAZEM				2177	1 944,00	
611.	1066	Ls - Lasy i grunty leśne	oczyszczalnia	737	3 685,00	Gmina jako użytkownik wieczysty
612.	1067	Ls - Lasy i grunty leśne	oczyszczalnia	288	1 440,00	Gmina jako użytkownik wieczysty
613.	311/1	R - grunty orne	oczyszczalnia	169	1 073,87	Własność 1/1
614.	323/1	R - grunty orne	oczyszczalnia	360	2 287,54	Własność 1/1
615.	323/2	R - grunty orne	oczyszczalnia	173	1 099,29	Własność 1/1
616.	330	R - grunty orne	oczyszczalnia	83	527,40	Własność 1/1
617.	331	R - grunty orne	oczyszczalnia	65	413,03	Własność 1/1
618.	332/1	R - grunty orne	oczyszczalnia	50	317,71	Własność 1/1
619.	332/2	R - grunty orne	oczyszczalnia	51	324,07	Własność 1/1
620.	333	R - grunty orne	oczyszczalnia	108	686,26	Własność 1/1
621.	736/1	R - grunty orne	oczyszczalnia	226	1 436,06	Własność 1/1
622.	736/2	R - grunty orne	oczyszczalnia	231	1 467,84	Własność 1/1
623.	737/1	R - grunty orne	oczyszczalnia	147	934,08	Własność 1/1
624.	737/2	R - grunty orne	oczyszczalnia	127	806,99	Własność 1/1
625.	741	Ł - Łąki trwałe	oczyszczalnia	428	2 719,63	Własność 1/1
626.	742/1	Ł - Łąki trwałe	oczyszczalnia	214	1 359,81	Własność 1/1
627.	742/2	Ł - Łąki trwałe	oczyszczalnia	347	2 204,93	Własność 1/1
628.	746	R - grunty orne	oczyszczalnia	582	3 698,18	Własność 1/1
629.	908	Ł - Łąki trwałe	oczyszczalnia	417	2 649,73	Własność 1/1
630.	910	Ł - Łąki trwałe	oczyszczalnia	717	4 556,01	Własność 1/1
631.	911/2	Ł - Łąki trwałe	oczyszczalnia	40	254,17	Własność 1/1
632.	912/1	Ł - Łąki trwałe	oczyszczalnia	262	1 664,82	Własność 1/1
633.	912/2	Ł - Łąki trwałe	oczyszczalnia	222	1 410,65	Własność 1/1
634.	913/1	Ł - Łąki trwałe	oczyszczalnia	28	177,92	Własność 1/1
635.	913/2	Ł - Łąki trwałe	oczyszczalnia	34	216,05	Własność 1/1
636.	915	Ł - Łąki trwałe	oczyszczalnia	560	3 558,39	Własność 1/1
637.	916	R - grunty orne	oczyszczalnia	230	1 461,48	Własność 1/1
638.	919	R - grunty orne	oczyszczalnia	845	5 369,35	Własność 1/1
639.	976/2	R - grunty orne	oczyszczalnia	917	5 826,86	Własność 1/1
640.	977/1	Ł - Łąki trwałe	oczyszczalnia	252	1 601,27	Własność 1/1
641.	977/2	Ł - Łąki trwałe	oczyszczalnia	524	3 329,64	Własność 1/1
642.	977/3	Ł - Łąki trwałe	oczyszczalnia	143	908,66	Własność 1/1
643.	978/1	Ł - Łąki trwałe	oczyszczalnia	307	1 950,76	Własność 1/1
644.	978/2	Ł - Łąki trwałe	oczyszczalnia	393	2 497,23	Własność 1/1
645.	978/3	Ł - Łąki trwałe	oczyszczalnia	60	381,26	Własność 1/1
646.	979/1	Ł - Łąki trwałe	oczyszczalnia	296	1 880,86	Własność 1/1
647.	979/2	Ł - Łąki trwałe	oczyszczalnia	154	978,56	Własność 1/1
648.	979/3	Ł - Łąki trwałe	oczyszczalnia	97	616,36	Własność 1/1
649.	1065	R - grunty orne	oczyszczalnia	54	343,13	Własność 1/1
650.	1068	Ł - Łąki trwałe	oczyszczalnia	252	1 601,27	Własność 1/1
651.	1069	Ł - Łąki trwałe	oczyszczalnia	158	1 003,97	Własność 1/1
652.	1071	Ł - Łąki trwałe	oczyszczalnia	475	3 018,28	Własność 1/1
653.	1072	Ł - Łąki trwałe	oczyszczalnia	252	1 601,27	Własność 1/1
654.	1073	R - grunty orne	oczyszczalnia	245	1 556,80	Własność 1/1
655.	1074	R - grunty orne	oczyszczalnia	237	1 505,96	Własność 1/1
656.	1075	R - grunty orne	oczyszczalnia	309	1 963,47	Własność 1/1
657.	1239/1	Ł - Łąki trwałe	oczyszczalnia	167	1 061,16	Własność 1/1
658.	1239/2	Ł - Łąki trwałe	oczyszczalnia	335	2 128,68	Własność 1/1
659.	1240	Ł - Łąki trwałe	oczyszczalnia	409	2 598,89	Własność 1/1
660.	1266	R - grunty orne	oczyszczalnia	259	1 645,75	Własność 1/1
661.	1268	R - grunty orne	oczyszczalnia	800	5 083,41	Własność 1/1
662.	1269/1	R - grunty orne	oczyszczalnia	223	1 417,00	Własność 1/1
663.	1269/2	R - grunty orne	oczyszczalnia	245	1 556,80	Własność 1/1
664.	1270/1	R - grunty orne	oczyszczalnia	221	1 404,29	Własność 1/1
665.	1270/2	Ł - Łąki trwałe	oczyszczalnia	246	1 563,15	Własność 1/1
666.	744	Ł - Łąki trwałe	oczyszczalnia	506	2 530,00	Własność 1/1

Informacja o stanie mienia komunalnego Gminy Jeleśnia na dzień 31/12/2022 r.

RAZEM				16277	101 355,00	
667.	6289	Ps - Pastwiska trwałe	parking KULIGÓWKA prz ul. Szczyrbok	1104	6 403,20	Własność 1/1
668.	6291	dr - Drogi		935	5 423,00	Własność 1/1
669.	6292/2	Ls - Lasy i grunty leśne		170	986,00	Własność 1/1
670.	6292/3	Ls - Lasy i grunty leśne		2102	12 191,60	Własność 1/1
RAZEM				4311	25 003,80	
671.	780/1	Ps - Pastwiska trwałe	parking przy kościółce w Korbielowie	695	27 800,00	Własność 1/1
672.	804/1	Ps - Pastwiska trwałe		623	24 920,00	Własność 1/1
673.	896	Ps - Pastwiska trwałe		295	11 800,00	Własność 1/1
RAZEM				1613	64 520,00	
674.	5700	Ls - Lasy i grunty leśne	Polana Glinne	6891	21 385,30	Gmina jako użytkownik wieczysty
675.	5701	Ls - Lasy i grunty leśne	Polana Glinne	7129	22 123,90	Gmina jako użytkownik wieczysty
676.	5702	Ls - Lasy i grunty leśne	Polana Glinne	2557	7 935,30	Gmina jako użytkownik wieczysty
RAZEM				16577	51 444,50	
677.	3852	R - grunty orne	tereny rekreacyjne	1672	30 801,00	Własność 1/1
678.	3076/1	R - grunty orne	tereny rekreacyjne	1145	7 324,15	Własność 1/1
679.	3077/2	R - grunty orne	tereny rekreacyjne	3166	59 896,13	Własność 1/1
680.	3849/1	R - grunty orne	tereny rekreacyjne	588	11 124,10	Własność 1/1
681.	3849/2	Ł - Łąki trwałe	tereny rekreacyjne	142	908,32	Własność 1/1
682.	3850/1	Ł - Łąki trwałe	tereny rekreacyjne	388	2 481,90	Własność 1/1
683.	3850/2	Ł - Łąki trwałe	tereny rekreacyjne	313	2 002,15	Własność 1/1
684.	3850/3	Ł - Łąki trwałe	tereny rekreacyjne	651	4 164,21	Własność 1/1
685.	3850/4	Ł - Łąki trwałe	tereny rekreacyjne	938	6 000,05	Własność 1/1
686.	3851/2	Ł - Łąki trwałe	tereny rekreacyjne	83	530,92	Własność 1/1
687.	3853/1	R - grunty orne	tereny rekreacyjne	945	17 878,03	Własność 1/1
688.	3853/1	Ł - Łąki trwałe	tereny rekreacyjne	759	14 359,18	Własność 1/1
689.	3853/2	Ł - Łąki trwałe	tereny rekreacyjne	1657	31 348,04	Własność 1/1
690.	3854/1	R - grunty orne	tereny rekreacyjne	1942	36 739,83	Własność 1/1
691.	3854/1	Ł - Łąki trwałe	tereny rekreacyjne	1385	26 202,20	Własność 1/1
692.	3854/3	Ł - Łąki trwałe	tereny rekreacyjne	1780	11 386,02	Własność 1/1
693.	3854/5	Ł - Łąki trwałe	tereny rekreacyjne	945	6 044,82	Własność 1/1
694.	3854/12	Ł - Łąki trwałe	tereny rekreacyjne	1284	25 680,00	Własność 1/1
695.	3854/13	R - grunty orne	tereny rekreacyjne	2259	14 450,01	Własność 1/1
696.	3855/1	Ł - Łąki trwałe	tereny rekreacyjne	306	1 957,37	Własność 1/1
697.	3857/1	Ł - Łąki trwałe	tereny rekreacyjne	2610	2 878,49	Własność 1/1
698.	3883/2	Ls - Lasy i grunty leśne	tereny rekreacyjne	183	3 462,11	Własność 1/1
699.	3848	Ps - Pastwiska trwałe	tereny rekreacyjne	400	8 800,00	Własność 1/1
700.	3853/3	R - grunty orne	tereny rekreacyjne	1574	34 628,00	Własność 1/1
701.	6401	Ls - Lasy i grunty leśne	tereny rekreacyjne	1122	20 557,19	Własność 1/1
RAZEM				28237	381 604,22	
702.	3909/1	Ps - Pastwiska trwałe	ul. Beskidzka 106	5914	266 130,00	Własność oddana w użytkowanie wieczyste
RAZEM				5914	266 130,00	
703.	1356/1	B - Tereny mieszkalne	ul. Beskidzka 38	420	18 900,00	Własność oddana w użytkowanie wieczyste
RAZEM				420	18 900,00	
ŁĄCZNIE KORBIELÓW				231 286,00	1 206 065,02	

Miejsce użytkowania: Krzyżowa

Lp.	Numer działki	Kategoria	Słowo kluczowe	Metraż	BZ	Rodzaj własności
704.	112/7	dr - Drogi		597	-	Władający na zasadach samoistnego posiadania 1/1
705.	199/4	dr - Drogi		371	-	Władający na zasadach samoistnego posiadania 1/1
706.	216/1	dr - Drogi		275	-	Władający na zasadach samoistnego posiadania 1/1
707.	290/26	dr - Drogi		484	-	Władający na zasadach samoistnego posiadania 1/1
708.	476	dr - Drogi		2070	-	Władający na zasadach samoistnego posiadania 1/1
709.	785/2	dr - Drogi		205	-	Władający na zasadach samoistnego posiadania 1/1
710.	878	dr - Drogi		1931	-	Władający na zasadach samoistnego posiadania 1/1
711.	989/15	dr - Drogi		1153	-	Władający na zasadach samoistnego posiadania 1/1
712.	989/23	dr - Drogi		440	-	Władający na zasadach samoistnego posiadania 1/1
713.	989/26	dr - Drogi		16	-	Władający na zasadach samoistnego posiadania 1/1
714.	1005/1	dr - Drogi		46	-	Władający na zasadach samoistnego posiadania 1/1
715.	1005/6	dr - Drogi		76	-	Władający na zasadach samoistnego posiadania 1/1
716.	1136/2	dr - Drogi		350	-	Władający na zasadach samoistnego posiadania 1/1
717.	1145/14	dr - Drogi		13	-	Władający na zasadach samoistnego posiadania 1/1
718.	1145/16	dr - Drogi		75	-	Władający na zasadach samoistnego posiadania 1/1
719.	1145/18	dr - Drogi		44	-	Władający na zasadach samoistnego posiadania 1/1
720.	1145/20	dr - Drogi		23	-	Władający na zasadach samoistnego posiadania 1/1
721.	1331/5	dr - Drogi		1399	-	Władający na zasadach samoistnego posiadania 1/1
722.	1331/10	dr - Drogi		715	-	Władający na zasadach samoistnego posiadania 1/1
723.	1373/2	dr - Drogi		552	-	Władający na zasadach samoistnego posiadania 1/1
724.	1522/8	dr - Drogi		511	-	Władający na zasadach samoistnego posiadania 1/1
725.	1574/13	dr - Drogi		978	-	Władający na zasadach samoistnego posiadania 1/1

Informacja o stanie mienia komunalnego Gminy Jeleśnia na dzień 31/12/2022 r.

726.	1786/18	dr - Drogi		12	-	Władający na zasadach samoistnego posiadania 1/1
727.	1865/9	dr - Drogi		3424	-	Władający na zasadach samoistnego posiadania 1/1
728.	2000/5	dr - Drogi		9	-	Władający na zasadach samoistnego posiadania 1/1
729.	2064	dr - Drogi		1190	-	Władający na zasadach samoistnego posiadania 1/1
730.	2606/4	dr - Drogi		256	-	Władający na zasadach samoistnego posiadania 1/1
731.	2607/2	dr - Drogi		909	-	Władający na zasadach samoistnego posiadania 1/1
732.	2686/2	dr - Drogi		74	-	Władający na zasadach samoistnego posiadania 1/1
733.	2735/2	dr - Drogi		651	-	Władający na zasadach samoistnego posiadania 1/1
734.	2796/7	dr - Drogi		30	-	Władający na zasadach samoistnego posiadania 1/1
735.	2757/4	dr - Drogi		162	-	Władający na zasadach samoistnego posiadania 1/1
736.	3042/2	dr - Drogi		134	-	Władający na zasadach samoistnego posiadania 1/1
737.	3170/4	dr - Drogi		335	-	Władający na zasadach samoistnego posiadania 1/1
738.	3393/2	dr - Drogi		278	-	Władający na zasadach samoistnego posiadania 1/1
739.	3479/2	dr - Drogi		210	-	Władający na zasadach samoistnego posiadania 1/1
740.	3520/2	dr - Drogi		350	-	Władający na zasadach samoistnego posiadania 1/1
741.	3518/14	dr - Drogi		420	-	Władający na zasadach samoistnego posiadania 1/1
742.	3713/5	dr - Drogi		25	-	Władający na zasadach samoistnego posiadania 1/1
743.	3885/1	dr - Drogi		100	-	Władający na zasadach samoistnego posiadania 1/1
744.	4146/11	dr - Drogi		278	-	Władający na zasadach samoistnego posiadania 1/1
745.	4180/5	dr - Drogi		447	-	Władający na zasadach samoistnego posiadania 1/1
746.	4164/2	dr - Drogi		287	-	Władający na zasadach samoistnego posiadania 1/1
747.	4173/14	dr - Drogi		375	-	Władający na zasadach samoistnego posiadania 1/1
748.	4478/8	dr - Drogi		90	-	Władający na zasadach samoistnego posiadania 1/1
749.	4741/20	dr - Drogi		703	-	Władający na zasadach samoistnego posiadania 1/1
750.	4872	dr - Drogi		637	-	Władający na zasadach samoistnego posiadania 1/1
751.	5013/1	dr - Drogi		253	-	Władający na zasadach samoistnego posiadania 1/1
752.	5175/10	dr - Drogi		858	-	Władający na zasadach samoistnego posiadania 1/1
753.	5277/16	dr - Drogi		246	-	Władający na zasadach samoistnego posiadania 1/1
754.	5277/1	dr - Drogi		2288	-	Władający na zasadach samoistnego posiadania 1/1
755.	5438/2	dr - Drogi		121	-	Władający na zasadach samoistnego posiadania 1/1
756.	4410/2	dr - Drogi		637	-	Władający na zasadach samoistnego posiadania 1/1
757.	5938/10	dr - Drogi		2473	-	Władający na zasadach samoistnego posiadania 1/1
758.	6221/4	dr - Drogi		906	-	Władający na zasadach samoistnego posiadania 1/1
759.	6431/5	dr - Drogi		6	-	Władający na zasadach samoistnego posiadania 1/1
760.	6431/5	dr - Drogi		263	-	Władający na zasadach samoistnego posiadania 1/1
761.	6408/6	dr - Drogi		9	-	Władający na zasadach samoistnego posiadania 1/1
762.	6408/6	dr - Drogi		118	-	Władający na zasadach samoistnego posiadania 1/1
763.	6433/3	dr - Drogi		203	-	Władający na zasadach samoistnego posiadania 1/1
764.	6585/42	dr - Drogi		4475	-	Władający na zasadach samoistnego posiadania 1/1
765.	6585/43	dr - Drogi		3893	-	Władający na zasadach samoistnego posiadania 1/1
766.	6800/6	dr - Drogi		1043	-	Władający na zasadach samoistnego posiadania 1/1
767.	7010/3	dr - Drogi		438	-	Władający na zasadach samoistnego posiadania 1/1
768.	7028/23	dr - Drogi		2029	-	Władający na zasadach samoistnego posiadania 1/1
769.	7132/2	dr - Drogi		733	-	Władający na zasadach samoistnego posiadania 1/1
770.	10103	dr - Drogi		1345	-	Władający na zasadach samoistnego posiadania 1/1
771.	10105/1	dr - Drogi		38	-	Władający na zasadach samoistnego posiadania 1/1
772.	10105/2	dr - Drogi		1944	-	Władający na zasadach samoistnego posiadania 1/1
773.	10106	dr - Drogi		268	-	Władający na zasadach samoistnego posiadania 1/1
774.	10107	dr - Drogi		2989	-	Władający na zasadach samoistnego posiadania 1/1
775.	10108	dr - Drogi		450	-	Władający na zasadach samoistnego posiadania 1/1
776.	10109/2	dr - Drogi		415	-	Władający na zasadach samoistnego posiadania 1/1
777.	10109/3	dr - Drogi		241	-	Władający na zasadach samoistnego posiadania 1/1
778.	10110	dr - Drogi		971	-	Władający na zasadach samoistnego posiadania 1/1
779.	10112/1	dr - Drogi		2457	-	Władający na zasadach samoistnego posiadania 1/1
780.	10113	dr - Drogi		719	-	Władający na zasadach samoistnego posiadania 1/1
781.	10115/1	dr - Drogi		6	-	Władający na zasadach samoistnego posiadania 1/1
782.	10115/2	dr - Drogi		141	-	Władający na zasadach samoistnego posiadania 1/1
783.	10135	dr - Drogi		849	-	Władający na zasadach samoistnego posiadania 1/1
784.	10136	dr - Drogi		2388	-	Władający na zasadach samoistnego posiadania 1/1
785.	10137/1	dr - Drogi		679	-	Władający na zasadach samoistnego posiadania 1/1
786.	10138	dr - Drogi		288	-	Władający na zasadach samoistnego posiadania 1/1
787.	10139/1	dr - Drogi		465	-	Władający na zasadach samoistnego posiadania 1/1
788.	10140	dr - Drogi		12552	-	Władający na zasadach samoistnego posiadania 1/1
789.	10141	dr - Drogi		3287	-	Władający na zasadach samoistnego posiadania 1/1
790.	10098/2	dr - Drogi		578	-	Władający na zasadach samoistnego posiadania 1/1
791.	10099	dr - Drogi		1827	-	Władający na zasadach samoistnego posiadania 1/1
792.	10100	dr - Drogi		1079	-	Władający na zasadach samoistnego posiadania 1/1
793.	10101/2	dr - Drogi		265	-	Władający na zasadach samoistnego posiadania 1/1
794.	10102	dr - Drogi		647	-	Władający na zasadach samoistnego posiadania 1/1
795.	10117	dr - Drogi		8420	-	Władający na zasadach samoistnego posiadania 1/1
796.	10118/1	dr - Drogi		936	-	Władający na zasadach samoistnego posiadania 1/1
797.	10119	dr - Drogi		1173	-	Władający na zasadach samoistnego posiadania 1/1
798.	10120	dr - Drogi		360	-	Władający na zasadach samoistnego posiadania 1/1

Informacja o stanie mienia komunalnego Gminy Jeleśnia na dzień 31/12/2022 r.

799.	10121/1	dr - Drogi		9023	-	Władający na zasadach samoistnego posiadania 1/1
800.	10122	dr - Drogi		2867	-	Władający na zasadach samoistnego posiadania 1/1
801.	10123	dr - Drogi		3165	-	Władający na zasadach samoistnego posiadania 1/1
802.	10124	dr - Drogi		7067	-	Władający na zasadach samoistnego posiadania 1/1
803.	10125	dr - Drogi		637	-	Władający na zasadach samoistnego posiadania 1/1
804.	10126	dr - Drogi		3467	-	Władający na zasadach samoistnego posiadania 1/1
805.	10128	dr - Drogi		216	-	Władający na zasadach samoistnego posiadania 1/1
806.	10129	dr - Drogi		284	-	Władający na zasadach samoistnego posiadania 1/1
807.	10130	dr - Drogi		115	-	Władający na zasadach samoistnego posiadania 1/1
808.	10131	dr - Drogi		2383	-	Władający na zasadach samoistnego posiadania 1/1
809.	10132	dr - Drogi		432	-	Władający na zasadach samoistnego posiadania 1/1
810.	10133	dr - Drogi		4287	-	Władający na zasadach samoistnego posiadania 1/1
811.	10134/1	dr - Drogi		1387	-	Władający na zasadach samoistnego posiadania 1/1
812.	10144	dr - Drogi		122	-	Władający na zasadach samoistnego posiadania 1/1
813.	10145/1	dr - Drogi		28	-	Władający na zasadach samoistnego posiadania 1/1
814.	10162	dr - Drogi		680	-	Władający na zasadach samoistnego posiadania 1/1
815.	10163	dr - Drogi		5988	-	Władający na zasadach samoistnego posiadania 1/1
816.	10164	dr - Drogi		331	-	Władający na zasadach samoistnego posiadania 1/1
817.	10165	dr - Drogi		299	-	Władający na zasadach samoistnego posiadania 1/1
818.	10166	dr - Drogi		1493	-	Władający na zasadach samoistnego posiadania 1/1
819.	10167	dr - Drogi		58	-	Władający na zasadach samoistnego posiadania 1/1
820.	10168/1	dr - Drogi		834	-	Władający na zasadach samoistnego posiadania 1/1
821.	10168/9	dr - Drogi		3024	-	Władający na zasadach samoistnego posiadania 1/1
822.	10169	dr - Drogi		5335	-	Władający na zasadach samoistnego posiadania 1/1
823.	10147	dr - Drogi		5425	-	Władający na zasadach samoistnego posiadania 1/1
824.	10148	dr - Drogi		1115	-	Władający na zasadach samoistnego posiadania 1/1
825.	10149/2	dr - Drogi		1452	-	Władający na zasadach samoistnego posiadania 1/1
826.	10150	dr - Drogi		191	-	Władający na zasadach samoistnego posiadania 1/1
827.	10151	dr - Drogi		683	-	Władający na zasadach samoistnego posiadania 1/1
828.	10152/1	dr - Drogi		1426	-	Władający na zasadach samoistnego posiadania 1/1
829.	10153/1	dr - Drogi		500	-	Władający na zasadach samoistnego posiadania 1/1
830.	10154	dr - Drogi		176	-	Władający na zasadach samoistnego posiadania 1/1
831.	10155	dr - Drogi		1410	-	Władający na zasadach samoistnego posiadania 1/1
832.	10156	dr - Drogi		156	-	Władający na zasadach samoistnego posiadania 1/1
833.	10157/1	dr - Drogi		1460	-	Władający na zasadach samoistnego posiadania 1/1
834.	10159	dr - Drogi		500	-	Władający na zasadach samoistnego posiadania 1/1
835.	10160	dr - Drogi		228	-	Władający na zasadach samoistnego posiadania 1/1
836.	10161	dr - Drogi		662	-	Władający na zasadach samoistnego posiadania 1/1
837.	10172	dr - Drogi		295	-	Władający na zasadach samoistnego posiadania 1/1
838.	10173	dr - Drogi		302	-	Władający na zasadach samoistnego posiadania 1/1
839.	10174	dr - Drogi		1439	-	Władający na zasadach samoistnego posiadania 1/1
840.	10175	dr - Drogi		435	-	Władający na zasadach samoistnego posiadania 1/1
841.	10176	dr - Drogi		391	-	Władający na zasadach samoistnego posiadania 1/1
842.	10177	dr - Drogi		1403	-	Władający na zasadach samoistnego posiadania 1/1
843.	10178	dr - Drogi		490	-	Władający na zasadach samoistnego posiadania 1/1
844.	10179	dr - Drogi		1547	-	Władający na zasadach samoistnego posiadania 1/1
845.	10180	dr - Drogi		3669	-	Władający na zasadach samoistnego posiadania 1/1
846.	10181	dr - Drogi		555	-	Władający na zasadach samoistnego posiadania 1/1
847.	10182/1	dr - Drogi		2579	-	Władający na zasadach samoistnego posiadania 1/1
848.	10182/3	dr - Drogi		52	-	Władający na zasadach samoistnego posiadania 1/1
849.	10183	dr - Drogi		975	-	Władający na zasadach samoistnego posiadania 1/1
850.	10184	dr - Drogi		550	-	Władający na zasadach samoistnego posiadania 1/1
851.	10185	dr - Drogi		2136	-	Władający na zasadach samoistnego posiadania 1/1
852.	10187/1	dr - Drogi		2703	-	Władający na zasadach samoistnego posiadania 1/1
853.	10187/2	dr - Drogi		1232	-	Władający na zasadach samoistnego posiadania 1/1
854.	10203/1	dr - Drogi		179	-	Władający na zasadach samoistnego posiadania 1/1
855.	10204/2	dr - Drogi		1186	-	Władający na zasadach samoistnego posiadania 1/1
856.	10205	dr - Drogi		360	-	Władający na zasadach samoistnego posiadania 1/1
857.	10206	dr - Drogi		334	-	Władający na zasadach samoistnego posiadania 1/1
858.	10207/1	dr - Drogi		1853	-	Władający na zasadach samoistnego posiadania 1/1
859.	10209	dr - Drogi		134	-	Władający na zasadach samoistnego posiadania 1/1
860.	10210	dr - Drogi		227	-	Władający na zasadach samoistnego posiadania 1/1
861.	10211	dr - Drogi		4212	-	Władający na zasadach samoistnego posiadania 1/1
862.	10222/11	dr - Drogi		1050	-	Władający na zasadach samoistnego posiadania 1/1
863.	10223/12	dr - Drogi		50	-	Władający na zasadach samoistnego posiadania 1/1
864.	10188	dr - Drogi		357	-	Władający na zasadach samoistnego posiadania 1/1
865.	10190	dr - Drogi		462	-	Władający na zasadach samoistnego posiadania 1/1
866.	10191	dr - Drogi		1193	-	Władający na zasadach samoistnego posiadania 1/1
867.	10192	dr - Drogi		657	-	Władający na zasadach samoistnego posiadania 1/1
868.	10193	dr - Drogi		300	-	Władający na zasadach samoistnego posiadania 1/1
869.	10194	dr - Drogi		400	-	Władający na zasadach samoistnego posiadania 1/1
870.	10195	dr - Drogi		6517	-	Władający na zasadach samoistnego posiadania 1/1
871.	10196	dr - Drogi		151	-	Władający na zasadach samoistnego posiadania 1/1

Informacja o stanie mienia komunalnego Gminy Jeleśnia na dzień 31/12/2022 r.

872.	10198	dr - Drogi		471	-	Władający na zasadach samoistnego posiadania 1/1
873.	10200	dr - Drogi		262	-	Władający na zasadach samoistnego posiadania 1/1
874.	10201	dr - Drogi		5035	-	Władający na zasadach samoistnego posiadania 1/1
875.	10221/1	dr - Drogi		213	-	Władający na zasadach samoistnego posiadania 1/1
876.	10222/6	dr - Drogi		436	-	Władający na zasadach samoistnego posiadania 1/1
877.	10224/2	dr - Drogi		44	-	Władający na zasadach samoistnego posiadania 1/1
878.	10249	dr - Drogi		300	-	Władający na zasadach samoistnego posiadania 1/1
879.	10250	dr - Drogi		87	-	Władający na zasadach samoistnego posiadania 1/1
880.	10251	dr - Drogi		33	-	Władający na zasadach samoistnego posiadania 1/1
881.	10252	dr - Drogi		19	-	Władający na zasadach samoistnego posiadania 1/1
882.	10255	dr - Drogi		185	-	Władający na zasadach samoistnego posiadania 1/1
883.	10256	dr - Drogi		300	-	Władający na zasadach samoistnego posiadania 1/1
884.	10257	dr - Drogi		72	-	Władający na zasadach samoistnego posiadania 1/1
885.	10260	dr - Drogi		175	-	Władający na zasadach samoistnego posiadania 1/1
886.	10262	dr - Drogi		31	-	Władający na zasadach samoistnego posiadania 1/1
887.	10569	dr - Drogi		37	-	Władający na zasadach samoistnego posiadania 1/1
888.	10570	dr - Drogi		212	-	Władający na zasadach samoistnego posiadania 1/1
889.	5713	dr - Drogi	drogi	893	-	Władający na zasadach samoistnego posiadania 1/1
890.	10253	dr - Drogi	ul. Długa	635	-	Władający na zasadach samoistnego posiadania 1/1
891.	10261	dr - Drogi	ul. Lipowa	29	-	Władający na zasadach samoistnego posiadania 1/1
892.	10116	dr - Drogi	ul. Przysłop	9819	-	Władający na zasadach samoistnego posiadania 1/1
893.	10114	dr - Drogi	ul. Za Wodą	647	-	Władający na zasadach samoistnego posiadania 1/1
894.	10222/9	dr - Drogi		350	-	Władający na zasadach samoistnego posiadania 1/1
RAZEM				222045		
895.	3392/2	R - grunty orne		139	1 861,17	Własność 1/1
896.	3602/1	R - grunty orne		283	2 264,00	Własność 1/1
897.	3581/8	R - grunty orne		629	5 781,17	Własność 1/1
RAZEM				1051	9 906,34	
898.	3391/4	Ps - Pastwiska trwałe	boisko Krzyżowa	403	8 060,00	Własność 1/1
899.	3391/9	Ps - Pastwiska trwałe	boisko Krzyżowa	640	8 908,34	Własność 1/1
900.	3391/10	Ps - Pastwiska trwałe	boisko Krzyżowa	1402	4 982,00	Własność 1/1
901.	3391/11	Ps - Pastwiska trwałe	boisko Krzyżowa	1259	4 481,50	Własność 1/1
902.	3581/4	R - grunty orne	boisko Krzyżowa	548	13 004,71	Własność 1/1
903.	3392/1	S - sady	boisko Krzyżowa	131	3 648,04	Własność 1/1
904.	3581/1	R - grunty orne	boisko Krzyżowa	98	2 766,43	Własność 1/1
905.	3581/1	Ps - Pastwiska trwałe	boisko Krzyżowa	156	4 326,99	Własność 1/1
906.	3581/2	R - grunty orne	boisko Krzyżowa	90	2 529,31	Własność 1/1
907.	3581/2	Ps - Pastwiska trwałe	boisko Krzyżowa	83	2 334,75	Własność 1/1
908.	3582	R - grunty orne	boisko Krzyżowa	32	810,68	Własność 1/1
909.	3583	R - grunty orne	boisko Krzyżowa	43	1 216,01	Własność 1/1
910.	3584	R - grunty orne	boisko Krzyżowa	40	1 216,01	Własność 1/1
911.	3586	R - grunty orne	boisko Krzyżowa	50	1 418,68	Własność 1/1
912.	3581/3	R - grunty orne	boisko Krzyżowa	554	17 211,35	Własność 1/1
913.	3594/2	R - grunty orne	boisko Krzyżowa	101	940,50	Własność 1/1
914.	3598	R - grunty orne	boisko Krzyżowa	108	1 005,67	Własność 1/1
915.	3609	R - grunty orne	boisko Krzyżowa	126	1 173,29	Własność 1/1
916.	3610/1	Ps - Pastwiska trwałe	boisko Krzyżowa	118	1 098,79	Własność 1/1
917.	3610/2	Ps - Pastwiska trwałe	boisko Krzyżowa	179	1 666,81	Własność 1/1
918.	3581/7	R - grunty orne	boisko Krzyżowa	537	5 000,43	Własność 1/1
919.	3595	R - grunty orne	boisko Krzyżowa	155	1 443,33	Własność 1/1
920.	3601/3	R - grunty orne	boisko Krzyżowa	130	1 210,53	Własność 1/1
921.	3606	R - grunty orne	boisko Krzyżowa	155	1 443,33	Własność 1/1
922.	3607	R - grunty orne	boisko Krzyżowa	180	1 676,12	Własność 1/1
923.	3581/9	R - grunty orne	boisko Krzyżowa	904	8 417,86	Własność 1/1
924.	3391/12	R - grunty orne	boisko Krzyżowa	96	1 059,17	Własność 1/1
925.	3391/13	R - grunty orne	boisko Krzyżowa	525	5 792,33	Własność 1/1
926.	3596	R - grunty orne	boisko Krzyżowa	144	1 588,75	Własność 1/1
927.	3597	R - grunty orne	boisko Krzyżowa	144	1 588,75	Własność 1/1
928.	3608	R - grunty orne	boisko Krzyżowa	165	1 820,58	Własność 1/1
929.	3601/2	R - grunty orne	boisko Krzyżowa	187	1 884,96	Własność 1/1
930.	3603	R - grunty orne	boisko Krzyżowa	115	1 159,20	Własność 1/1
931.	3604	R - grunty orne	boisko Krzyżowa	104	1 048,90	Własność 1/1
932.	3605	R - grunty orne	boisko Krzyżowa	104	1 048,90	Własność 1/1
933.	3581/6	R - grunty orne	boisko Krzyżowa	373	4 318,96	Własność 1/1
934.	11295/3	R - grunty orne	boisko Krzyżowa	198	792,00	Własność 1/1
935.	11248/5	R - grunty orne	boisko Krzyżowa	207	828,00	Własność 1/1
936.	11248/6	R - grunty orne	boisko Krzyżowa	220	880,00	Własność 1/1
937.	11240/2	R - grunty orne	boisko Krzyżowa	393	1 572,00	Własność 1/1
938.	11294/2	R - grunty orne	boisko Krzyżowa	685	2 740,00	Własność 1/1
939.	11302/9	R - grunty orne	boisko Krzyżowa	197	788,00	Własność 1/1
940.	11302/11	R - grunty orne	boisko Krzyżowa	323	1 292,00	Własność 1/1
941.	11601/2	R - grunty orne	boisko Krzyżowa	522	2 088,00	Własność 1/1
942.	5964/15	dr - Drogi	boisko Krzyżowa	520	2 080,00	Własność 1/1

Informacja o stanie mienia komunalnego Gminy Jeleśnia na dzień 31/12/2022 r.

943.	3600	R - grunty orne	boisko Krzyżowa	79	1 295,25	Własność 1/1
944.	3581/5	R - grunty orne	boisko Krzyżowa	409	6 705,79	Własność 1/1
945.	3581/10	R - grunty orne	boisko Krzyżowa	54	562,44	Własność 1/1
946.	3592	R - grunty orne	boisko Krzyżowa	227	2 364,32	Własność 1/1
947.	3593	R - grunty orne	boisko Krzyżowa	173	1 801,88	Własność 1/1
948.	3594/1	R - grunty orne	boisko Krzyżowa	157	1 635,24	Własność 1/1
RAZEM				14543	150 726,88	
949.	6488	Bi - Inne tereny zab	Budynek Ośrodka Zdrowia w Krzyżowej	76	4 560,00	Własność 1/1
950.	6490/1	Bi - Inne tereny zab		1043	62 580,00	Własność 1/1
951.	6490/2	Bi - Inne tereny zab		285	17 100,00	Własność 1/1
952.	6491	Bi - Inne tereny zab		313	18 780,00	Własność 1/1
953.	6492	Bi - Inne tereny zab		306	18 360,00	Własność 1/1
954.	6493	Bi - Inne tereny zab		360	21 600,00	Własność 1/1
955.	6494	Bi - Inne tereny zab		320	19 200,00	Własność 1/1
956.	6495	Bi - Inne tereny zab		205	12 300,00	Własność 1/1
RAZEM				2908	174 480,00	
957.	6015/10	Ps - Pastwiska trwałe	Budynek Wielofunkcyjny w Krzyżowej	362	2 597,10	Własność 1/1
958.	6431/17	Ps - Pastwiska trwałe		232	1 664,44	Własność 1/1
959.	6431/21	Ps - Pastwiska trwałe		442	3 171,04	Własność 1/1
960.	6431/23	Ps - Pastwiska trwałe		406	2 912,77	Własność 1/1
RAZEM				1442	10 345,35	
961.	3283/8	R - grunty orne	Szkoła w Krzyżowej	78	1 114,37	Własność 1/1
962.	3290	R - grunty orne		108	1 542,98	Własność 1/1
963.	3291	R - grunty orne		363	5 186,13	Własność 1/1
964.	3292	Ł - Łąki trwałe		47	671,48	Własność 1/1
965.	3293	Ł - Łąki trwałe		219	3 128,82	Własność 1/1
966.	3294	Bi - Inne tereny zab		396	15 840,00	Własność 1/1
967.	3297/1	Ł - Łąki trwałe		66	942,93	Własność 1/1
968.	3297/2	Ł - Łąki trwałe		60	346,20	Własność 1/1
969.	3298	R - grunty orne		277	6 925,00	Własność 1/1
970.	3299	Ł - Łąki trwałe		50	714,34	Własność 1/1
971.	3301/1	Bi - Inne tereny zab		155	894,35	Własność 1/1
972.	3301/2	Bi - Inne tereny zab		210	3 000,24	Własność 1/1
973.	3302/1	Bi - Inne tereny zab		668	3 854,36	Własność 1/1
974.	3302/2	Bi - Inne tereny zab		301	4 300,34	Własność 1/1
975.	3303/9	Ł - Łąki trwałe		164	6 560,00	Własność 1/1
976.	3304/1	Bi - Inne tereny zab		575	8 214,94	Własność 1/1
977.	3304/2	Bi - Inne tereny zab		422	6 029,05	Własność 1/1
978.	3304/5	Bi - Inne tereny zab		223	3 185,98	Własność 1/1
979.	3422	R - grunty orne		352	8 800,00	Własność 1/1
980.	3408/1	Ł - Łąki trwałe		1634	64 440,00	Własność w części
981.	3409	Ł - Łąki trwałe		302	12 080,00	Własność w części
982.	3418/5	Ł - Łąki trwałe		272	10 880,00	Własność w części
RAZEM				6942	168 651,51	
983.	6701/3	R - grunty orne	Ścieżki pieszo - rowerowe	198	8 423,73	Własność 1/1
984.	6921	R - grunty orne		522	10 953,73	Własność 1/1
985.	6923	R - grunty orne		597	10 953,73	Własność 1/1
986.	6919/1	R - grunty orne		129	3 713,40	Własność 1/1
RAZEM				1446	34 044,59	
987.	3393/1	Ps - Pastwiska trwałe	Tereny sportowe	103	2 750,33	Własność 1/1
RAZEM				103	2 750,33	
988.	1943/2	Ł - Łąki trwałe	ujęcie wody - hyd	312	12 290,28	Własność 1/1
RAZEM				312	12 290,28	
989.	2087	B - Tereny mieszkalne	OSP Krzyżowa	248	9 920,00	Własność oddana w użytkowanie wieczyste
990.	2088/1	B - Tereny mieszkalne	OSP Krzyżowa	1122	44 880,00	Własność oddana w użytkowanie wieczyste
991.	10483	B - Tereny mieszkalne	OSP Krzyżowa	137	5 480,00	Własność oddana w użytkowanie wieczyste
992.	10484	B - Tereny mieszkalne	OSP Krzyżowa	104	4 160,00	Własność oddana w użytkowanie wieczyste
RAZEM				1611	64 440,00	
ŁĄCZNIE KRZYŻOWA				252 403,00	627 635,28	

Miejsce użytkowania: Krzyżówki

Lp.	Numer działki	Kategoria	Słowo kluczowe	Metraż	BZ	Rodzaj własności
993.	7154/10	dr - Drogi		320	-	Władający na zasadach samodzielnego posiadania 1/1
994.	7262/26	dr - Drogi		921	-	Władający na zasadach samodzielnego posiadania 1/1
995.	7371/4	dr - Drogi		431	-	Władający na zasadach samodzielnego posiadania 1/1
996.	7378/1	dr - Drogi		3499	-	Władający na zasadach samodzielnego posiadania 1/1
997.	7282/18	dr - Drogi		1234	-	Władający na zasadach samodzielnego posiadania 1/1
998.	7661/20	dr - Drogi		1037	-	Władający na zasadach samodzielnego posiadania 1/1
999.	7777/8	dr - Drogi		402	-	Władający na zasadach samodzielnego posiadania 1/1
1000.	7806/2	dr - Drogi		846	-	Władający na zasadach samodzielnego posiadania 1/1

Informacja o stanie mienia komunalnego Gminy Jeleśnia na dzień 31/12/2022 r.

1001.	7823/5	dr - Drogi		1436	-	Władający na zasadach samoistnego posiadania 1/1
1002.	7926/17	dr - Drogi		878	-	Władający na zasadach samoistnego posiadania 1/1
1003.	8154/28	dr - Drogi		857	-	Władający na zasadach samoistnego posiadania 1/1
1004.	8215/12	dr - Drogi		480	-	Władający na zasadach samoistnego posiadania 1/1
1005.	8242/4	dr - Drogi		1266	-	Władający na zasadach samoistnego posiadania 1/1
1006.	8297/4	dr - Drogi		50	-	Władający na zasadach samoistnego posiadania 1/1
1007.	8446/28	dr - Drogi		1579	-	Władający na zasadach samoistnego posiadania 1/1
1008.	8491/11	dr - Drogi		381	-	Władający na zasadach samoistnego posiadania 1/1
1009.	8586/9	dr - Drogi		540	-	Władający na zasadach samoistnego posiadania 1/1
1010.	8667/9	dr - Drogi		320	-	Władający na zasadach samoistnego posiadania 1/1
1011.	9027/3	dr - Drogi		639	-	Władający na zasadach samoistnego posiadania 1/1
1012.	9057/6	dr - Drogi		1854	-	Władający na zasadach samoistnego posiadania 1/1
1013.	9057/16	dr - Drogi		403	-	Władający na zasadach samoistnego posiadania 1/1
1014.	9065/6	dr - Drogi		822	-	Władający na zasadach samoistnego posiadania 1/1
1015.	9259/11	dr - Drogi		466	-	Władający na zasadach samoistnego posiadania 1/1
1016.	9318/5	dr - Drogi		230	-	Władający na zasadach samoistnego posiadania 1/1
1017.	9903/7	dr - Drogi		340	-	Władający na zasadach samoistnego posiadania 1/1
1018.	9901/4	dr - Drogi		385	-	Władający na zasadach samoistnego posiadania 1/1
1019.	10021/6	dr - Drogi		2102	-	Władający na zasadach samoistnego posiadania 1/1
1020.	10055/23	dr - Drogi		1439	-	Władający na zasadach samoistnego posiadania 1/1
1021.	10064/2	dr - Drogi		9125	-	Władający na zasadach samoistnego posiadania 1/1
1022.	10064/4	dr - Drogi		60	-	Władający na zasadach samoistnego posiadania 1/1
1023.	10065	dr - Drogi		2518	-	Władający na zasadach samoistnego posiadania 1/1
1024.	10067	dr - Drogi		3201	-	Władający na zasadach samoistnego posiadania 1/1
1025.	10068	dr - Drogi		104	-	Władający na zasadach samoistnego posiadania 1/1
1026.	10069	dr - Drogi		3723	-	Władający na zasadach samoistnego posiadania 1/1
1027.	10073	dr - Drogi		1877	-	Władający na zasadach samoistnego posiadania 1/1
1028.	10075	dr - Drogi		1126	-	Władający na zasadach samoistnego posiadania 1/1
1029.	10076	dr - Drogi		1054	-	Władający na zasadach samoistnego posiadania 1/1
1030.	10078	dr - Drogi		270	-	Władający na zasadach samoistnego posiadania 1/1
1031.	10079	dr - Drogi		1583	-	Władający na zasadach samoistnego posiadania 1/1
1032.	10081	dr - Drogi		115	-	Władający na zasadach samoistnego posiadania 1/1
1033.	10083	dr - Drogi		1748	-	Władający na zasadach samoistnego posiadania 1/1
1034.	10085/1	dr - Drogi		2812	-	Władający na zasadach samoistnego posiadania 1/1
1035.	10085/3	dr - Drogi		518	-	Władający na zasadach samoistnego posiadania 1/1
1036.	10057/1	dr - Drogi		305	-	Władający na zasadach samoistnego posiadania 1/1
1037.	10059	dr - Drogi		2964	-	Władający na zasadach samoistnego posiadania 1/1
1038.	10062	dr - Drogi		3302	-	Władający na zasadach samoistnego posiadania 1/1
1039.	10063/1	dr - Drogi		3196	-	Władający na zasadach samoistnego posiadania 1/1
1040.	10087	dr - Drogi		421	-	Władający na zasadach samoistnego posiadania 1/1
1041.	10092/1	dr - Drogi		833	-	Władający na zasadach samoistnego posiadania 1/1
1042.	10064/1	dr - Drogi		2994	-	Władający na zasadach samoistnego posiadania 1/1
1043.	10066	dr - Drogi		2554	-	Władający na zasadach samoistnego posiadania 1/1
1044.	8182/4	dr - Drogi		1523	-	Władający na zasadach samoistnego posiadania 1/1
1045.	7523/4	dr - Drogi	Krzyżówki 408	687	-	Władający na zasadach samoistnego posiadania 1/1
RAZEM				73770	-	
1046.	8360/8	dr - Drogi		441	3 498,96	Własność 1/1
1047.	10061	dr - Drogi		1618	64 720,00	Własność 1/1
1048.	10287/1	dr - Drogi		187	8 520,10	Własność 1/1
RAZEM				2246	76 739,06	
1049.	7408	B - Tereny mieszkalne	Budynek Szkoły w Krzyżówkach	151	6 040,00	Własność 1/1
1050.	7409	B - Tereny mieszkalne		241	9 640,00	Własność 1/1
1051.	7410	B - Tereny mieszkalne		76	3 040,00	Własność 1/1
1052.	7412	B - Tereny mieszkalne		723	28 920,00	Własność 1/1
1053.	7395/9	Ps - Pastwiska trwałe		300	12 000,00	Własność 1/1
1054.	7546/2	B - Tereny mieszkalne		38	1 520,00	Własność 1/1
1055.	7546/4	Ps - Pastwiska trwałe		248	9 920,00	Własność 1/1
RAZEM				1777	71 080,00	
1056.	7523/8	dr - Drogi	grunt pod drogę	85	1 700,00	Własność 1/1
1057.	7523/9	dr - Drogi	grunt pod drogę	32	640,00	Własność 1/1
RAZEM				117	2 340,00	
1058.	7683/1	R - grunty orne	Krzyżówki OSP	932	4 753,20	Własność 1/1
1059.	7683/5	R - grunty orne	Krzyżówki OSP	227	1 157,70	Własność 1/1
1060.	7683/18	R - grunty orne	Krzyżówki OSP	415	2 116,50	Własność 1/1
1061.	7683/20	Ł - Łąki trwałe	Krzyżówki OSP	25	127,50	Własność 1/1
RAZEM				1599	8 154,90	
ŁĄCZNIE KRZYŻÓWKI				79 509,00	158 313,96	
Miejsce użytkowania: Mutne						
Lp.	Numer działki	Kategoria	Słowo kluczowe	Metraż	BZ	Rodzaj własności
1062.	463	N - Nieużytki		126	-	Władający na zasadach samoistnego posiadania 1/1
1063.	464	N - Nieużytki		101	-	Władający na zasadach samoistnego posiadania 1/1

Informacja o stanie mienia komunalnego Gminy Jeleśnia na dzień 31/12/2022 r.

1064.	466/1	R - grunty orne		72	-	Władający na zasadach samoistnego posiadania 1/1
1065.	466/2	R - grunty orne		155	-	Władający na zasadach samoistnego posiadania 1/1
1066.	468/1	N - Nieużytki		85	-	Władający na zasadach samoistnego posiadania 1/1
1067.	477	dr - Drogi		86	-	Władający na zasadach samoistnego posiadania 1/1
1068.	478/3	dr - Drogi		23	-	Władający na zasadach samoistnego posiadania 1/1
1069.	478/4	dr - Drogi		24	-	Władający na zasadach samoistnego posiadania 1/1
1070.	480/2	dr - Drogi		152	-	Władający na zasadach samoistnego posiadania 1/1
1071.	480/4	dr - Drogi		43	-	Władający na zasadach samoistnego posiadania 1/1
1072.	480/5	dr - Drogi		50	-	Władający na zasadach samoistnego posiadania 1/1
1073.	468/2	N - Nieużytki		88	-	Władający na zasadach samoistnego posiadania 1/1
1074.	469	dr - Drogi		104	-	Władający na zasadach samoistnego posiadania 1/1
1075.	471	dr - Drogi		104	-	Władający na zasadach samoistnego posiadania 1/1
1076.	472/2	dr - Drogi		149	-	Władający na zasadach samoistnego posiadania 1/1
1077.	472/3	dr - Drogi		32	-	Władający na zasadach samoistnego posiadania 1/1
1078.	472/4	dr - Drogi		55	-	Władający na zasadach samoistnego posiadania 1/1
1079.	472/5	dr - Drogi		55	-	Władający na zasadach samoistnego posiadania 1/1
1080.	474/2	dr - Drogi		150	-	Władający na zasadach samoistnego posiadania 1/1
1081.	474/3	dr - Drogi		43	-	Władający na zasadach samoistnego posiadania 1/1
1082.	474/4	dr - Drogi		51	-	Władający na zasadach samoistnego posiadania 1/1
1083.	474/5	dr - Drogi		65	-	Władający na zasadach samoistnego posiadania 1/1
1084.	475	dr - Drogi		119	-	Władający na zasadach samoistnego posiadania 1/1
1085.	532/2	N - Nieużytki		236	-	Władający na zasadach samoistnego posiadania 1/1
1086.	570/1	dr - Drogi		828	-	Władający na zasadach samoistnego posiadania 1/1
1087.	675	R - grunty orne		108	-	Władający na zasadach samoistnego posiadania 1/1
1088.	736/1	dr - Drogi		392	-	Władający na zasadach samoistnego posiadania 1/1
1089.	738/3	dr - Drogi		37	-	Władający na zasadach samoistnego posiadania 1/1
1090.	739/14	dr - Drogi		1093	-	Władający na zasadach samoistnego posiadania 1/1
1091.	799	dr - Drogi		874	-	Władający na zasadach samoistnego posiadania 1/1
1092.	823/1	dr - Drogi		375	-	Władający na zasadach samoistnego posiadania 1/1
1093.	824	dr - Drogi		270	-	Władający na zasadach samoistnego posiadania 1/1
1094.	831	dr - Drogi		216	-	Władający na zasadach samoistnego posiadania 1/1
1095.	832	dr - Drogi		137	-	Władający na zasadach samoistnego posiadania 1/1
1096.	837/3	dr - Drogi		126	-	Władający na zasadach samoistnego posiadania 1/1
1097.	894/1	dr - Drogi		306	-	Władający na zasadach samoistnego posiadania 1/1
1098.	940	dr - Drogi		406	-	Władający na zasadach samoistnego posiadania 1/1
1099.	941	dr - Drogi		1597	-	Władający na zasadach samoistnego posiadania 1/1
1100.	1060/7	dr - Drogi		1769	-	Władający na zasadach samoistnego posiadania 1/1
1101.	1060/11	dr - Drogi		485	-	Władający na zasadach samoistnego posiadania 1/1
1102.	1088/1	Ps - Pastwiska trwałe		118	-	Władający na zasadach samoistnego posiadania 1/1
1103.	1213/24	dr - Drogi		1480	-	Władający na zasadach samoistnego posiadania 1/1
1104.	1233/12	dr - Drogi		1201	-	Władający na zasadach samoistnego posiadania 1/1
1105.	1233/13	dr - Drogi		1283	-	Władający na zasadach samoistnego posiadania 1/1
1106.	1297	dr - Drogi		1575	-	Władający na zasadach samoistnego posiadania 1/1
1107.	1298	dr - Drogi		1446	-	Władający na zasadach samoistnego posiadania 1/1
1108.	1299	dr - Drogi		4298	-	Władający na zasadach samoistnego posiadania 1/1
1109.	1300	dr - Drogi		885	-	Władający na zasadach samoistnego posiadania 1/1
1110.	1301	dr - Drogi		381	-	Władający na zasadach samoistnego posiadania 1/1
1111.	1302	dr - Drogi		1262	-	Władający na zasadach samoistnego posiadania 1/1
1112.	1303/1	dr - Drogi		603	-	Władający na zasadach samoistnego posiadania 1/1
1113.	1304	dr - Drogi		1065	-	Władający na zasadach samoistnego posiadania 1/1
1114.	1305/1	dr - Drogi		890	-	Władający na zasadach samoistnego posiadania 1/1
1115.	1306	dr - Drogi		1155	-	Władający na zasadach samoistnego posiadania 1/1
1116.	1307	dr - Drogi		575	-	Władający na zasadach samoistnego posiadania 1/1
1117.	1308	dr - Drogi		1065	-	Władający na zasadach samoistnego posiadania 1/1
1118.	1291	dr - Drogi		245	-	Władający na zasadach samoistnego posiadania 1/1
1119.	1309	dr - Drogi		1029	-	Władający na zasadach samoistnego posiadania 1/1
1120.	1310/1	dr - Drogi		1444	-	Władający na zasadach samoistnego posiadania 1/1
1121.	1311	dr - Drogi		1989	-	Władający na zasadach samoistnego posiadania 1/1
1122.	1312	dr - Drogi		1410	-	Władający na zasadach samoistnego posiadania 1/1
1123.	1313/1	dr - Drogi		1705	-	Władający na zasadach samoistnego posiadania 1/1
1124.	1314	dr - Drogi		155	-	Władający na zasadach samoistnego posiadania 1/1
1125.	1315	dr - Drogi		3125	-	Władający na zasadach samoistnego posiadania 1/1
1126.	1316	dr - Drogi		3607	-	Władający na zasadach samoistnego posiadania 1/1
1127.	1317/1	dr - Drogi		1590	-	Władający na zasadach samoistnego posiadania 1/1
RAZEM				46768	-	
1128.	559/3	dr - Drogi	grunt pod drogę	210	4 200,00	Własność 1/1
1129.	622/1	dr - Drogi	grunt pod drogę	18	360,00	Własność 1/1
1130.	623/1	dr - Drogi	grunt pod drogę	30	600,00	Własność 1/1
1131.	624/1	dr - Drogi	grunt pod drogę	21	420,00	Własność 1/1
1132.	625/1	dr - Drogi	grunt pod drogę	19	380,00	Własność 1/1
1133.	626/1	dr - Drogi	grunt pod drogę	34	680,00	Własność 1/1
RAZEM				332	6 640,00	
1134.	772/4	Ps - Pastwiska trwałe	Szkoła Mutne	544	21 760,00	Własność 1/1

Informacja o stanie mienia komunalnego Gminy Jeleśnia na dzień 31/12/2022 r.

1135.	772/4	B - Tereny mieszkalne	Szkoła Mutne	411	16 440,00	Własność 1/1
1136.	775/4	Ps - Pastwiska trwałe	Szkoła Mutne	850	34 000,00	Własność 1/1
1137.	775/4	B - Tereny mieszkalne	Szkoła Mutne	246	9 840,00	Własność 1/1
RAZEM				2051	82 040,00	
ŁĄCZNIE MUTNE				49 151,00	88 680,00	

Miejsce użytkowania: Pewel Wielka

Lp.	Numer działki	Kategoria	Słowo kluczowe	Metraż	BZ	Rodzaj własności
1138.	4	dr - Drogi		2300	-	Władający na zasadach samoistnego posiadania 1/1
1139.	41	dr - Drogi		2100	-	Władający na zasadach samoistnego posiadania 1/1
1140.	67	dr - Drogi		200	-	Władający na zasadach samoistnego posiadania 1/1
1141.	73	dr - Drogi		3200	-	Władający na zasadach samoistnego posiadania 1/1
1142.	103	dr - Drogi		700	-	Władający na zasadach samoistnego posiadania 1/1
1143.	104	dr - Drogi		6500	-	Władający na zasadach samoistnego posiadania 1/1
1144.	51	dr - Drogi		200	-	Władający na zasadach samoistnego posiadania 1/1
1145.	52	dr - Drogi		400	-	Władający na zasadach samoistnego posiadania 1/1
1146.	53	dr - Drogi		300	-	Władający na zasadach samoistnego posiadania 1/1
1147.	79	dr - Drogi		500	-	Władający na zasadach samoistnego posiadania 1/1
1148.	88	dr - Drogi		1000	-	Władający na zasadach samoistnego posiadania 1/1
1149.	115	dr - Drogi		900	-	Władający na zasadach samoistnego posiadania 1/1
1150.	128	dr - Drogi		594	-	Władający na zasadach samoistnego posiadania 1/1
1151.	170	dr - Drogi		39	-	Władający na zasadach samoistnego posiadania 1/1
1152.	172	Ls - Lasy i grunty leśne		100	-	Władający na zasadach samoistnego posiadania 1/1
1153.	255/1	dr - Drogi		4700	-	Władający na zasadach samoistnego posiadania 1/1
1154.	257	dr - Drogi		34	-	Władający na zasadach samoistnego posiadania 1/1
1155.	300	dr - Drogi		400	-	Władający na zasadach samoistnego posiadania 1/1
1156.	205	dr - Drogi		500	-	Władający na zasadach samoistnego posiadania 1/1
1157.	216	dr - Drogi		3400	-	Władający na zasadach samoistnego posiadania 1/1
1158.	236	dr - Drogi		300	-	Władający na zasadach samoistnego posiadania 1/1
1159.	239	dr - Drogi		1000	-	Władający na zasadach samoistnego posiadania 1/1
1160.	361	dr - Drogi		1000	-	Władający na zasadach samoistnego posiadania 1/1
1161.	366/2	dr - Drogi		192	-	Władający na zasadach samoistnego posiadania 1/1
1162.	366/4	dr - Drogi		246	-	Władający na zasadach samoistnego posiadania 1/1
1163.	437/2	dr - Drogi		1600	-	Władający na zasadach samoistnego posiadania 1/1
1164.	442/1	dr - Drogi		800	-	Władający na zasadach samoistnego posiadania 1/1
1165.	454/1	dr - Drogi		300	-	Władający na zasadach samoistnego posiadania 1/1
1166.	518	dr - Drogi		4400	-	Władający na zasadach samoistnego posiadania 1/1
1167.	593	dr - Drogi		2900	-	Władający na zasadach samoistnego posiadania 1/1
1168.	541	dr - Drogi		8600	-	Władający na zasadach samoistnego posiadania 1/1
1169.	600	dr - Drogi		1800	-	Władający na zasadach samoistnego posiadania 1/1
1170.	695	dr - Drogi		1900	-	Władający na zasadach samoistnego posiadania 1/1
1171.	700	dr - Drogi		310	-	Władający na zasadach samoistnego posiadania 1/1
1172.	796	dr - Drogi		500	-	Władający na zasadach samoistnego posiadania 1/1
1173.	758	dr - Drogi		400	-	Władający na zasadach samoistnego posiadania 1/1
1174.	806/1	dr - Drogi		3900	-	Władający na zasadach samoistnego posiadania 1/1
1175.	963/1	dr - Drogi		2300	-	Władający na zasadach samoistnego posiadania 1/1
1176.	900	dr - Drogi		600	-	Władający na zasadach samoistnego posiadania 1/1
1177.	1023	dr - Drogi		2000	-	Władający na zasadach samoistnego posiadania 1/1
1178.	1059	dr - Drogi		1000	-	Władający na zasadach samoistnego posiadania 1/1
1179.	1109/1	dr - Drogi		1300	-	Władający na zasadach samoistnego posiadania 1/1
1180.	1095	dr - Drogi		100	-	Władający na zasadach samoistnego posiadania 1/1
1181.	1127	dr - Drogi		300	-	Władający na zasadach samoistnego posiadania 1/1
1182.	1191	dr - Drogi		300	-	Władający na zasadach samoistnego posiadania 1/1
1183.	1220	dr - Drogi		1600	-	Władający na zasadach samoistnego posiadania 1/1
1184.	1227	dr - Drogi		200	-	Władający na zasadach samoistnego posiadania 1/1
1185.	1182	dr - Drogi		1400	-	Władający na zasadach samoistnego posiadania 1/1
1186.	1202	dr - Drogi		100	-	Władający na zasadach samoistnego posiadania 1/1
1187.	1242	dr - Drogi		2500	-	Władający na zasadach samoistnego posiadania 1/1
1188.	1249	dr - Drogi		600	-	Władający na zasadach samoistnego posiadania 1/1
1189.	1330/1	dr - Drogi		1000	-	Władający na zasadach samoistnego posiadania 1/1
1190.	1440	dr - Drogi		900	-	Władający na zasadach samoistnego posiadania 1/1
1191.	1392	dr - Drogi		800	-	Władający na zasadach samoistnego posiadania 1/1
1192.	1502	dr - Drogi		700	-	Władający na zasadach samoistnego posiadania 1/1
1193.	1509	dr - Drogi		100	-	Władający na zasadach samoistnego posiadania 1/1
1194.	1533	dr - Drogi		275	-	Władający na zasadach samoistnego posiadania 1/1
1195.	1589	dr - Drogi		4600	-	Władający na zasadach samoistnego posiadania 1/1
1196.	1673	dr - Drogi		200	-	Władający na zasadach samoistnego posiadania 1/1
1197.	1667	dr - Drogi		400	-	Władający na zasadach samoistnego posiadania 1/1
1198.	1690	dr - Drogi		500	-	Władający na zasadach samoistnego posiadania 1/1
1199.	1697	dr - Drogi		2100	-	Władający na zasadach samoistnego posiadania 1/1

Informacja o stanie mienia komunalnego Gminy Jeleśnia na dzień 31/12/2022 r.

1200.	1705	dr - Drogi		800	-	Władający na zasadach samoistnego posiadania 1/1
1201.	1745	dr - Drogi		34	-	Władający na zasadach samoistnego posiadania 1/1
1202.	1753/2	dr - Drogi		900	-	Władający na zasadach samoistnego posiadania 1/1
1203.	1885	dr - Drogi		800	-	Władający na zasadach samoistnego posiadania 1/1
1204.	1887	dr - Drogi		1037	-	Władający na zasadach samoistnego posiadania 1/1
1205.	1763	dr - Drogi		100	-	Władający na zasadach samoistnego posiadania 1/1
1206.	1807	dr - Drogi		1000	-	Władający na zasadach samoistnego posiadania 1/1
1207.	1926	dr - Drogi		1700	-	Władający na zasadach samoistnego posiadania 1/1
1208.	1935	dr - Drogi		1000	-	Władający na zasadach samoistnego posiadania 1/1
1209.	1927	dr - Drogi		1500	-	Władający na zasadach samoistnego posiadania 1/1
1210.	1987	dr - Drogi		229	-	Władający na zasadach samoistnego posiadania 1/1
1211.	2025	dr - Drogi		4100	-	Władający na zasadach samoistnego posiadania 1/1
1212.	1990/2	dr - Drogi		1400	-	Władający na zasadach samoistnego posiadania 1/1
1213.	1992	dr - Drogi		234	-	Władający na zasadach samoistnego posiadania 1/1
1214.	2081/1	dr - Drogi		400	-	Władający na zasadach samoistnego posiadania 1/1
1215.	2226	dr - Drogi		100	-	Władający na zasadach samoistnego posiadania 1/1
1216.	2249	dr - Drogi		500	-	Władający na zasadach samoistnego posiadania 1/1
1217.	2287	dr - Drogi		1100	-	Władający na zasadach samoistnego posiadania 1/1
1218.	2302	dr - Drogi		300	-	Władający na zasadach samoistnego posiadania 1/1
1219.	2308	dr - Drogi		385	-	Władający na zasadach samoistnego posiadania 1/1
1220.	2283	dr - Drogi		800	-	Władający na zasadach samoistnego posiadania 1/1
1221.	2316	dr - Drogi		1300	-	Władający na zasadach samoistnego posiadania 1/1
1222.	2320	dr - Drogi		800	-	Władający na zasadach samoistnego posiadania 1/1
1223.	2362	dr - Drogi		400	-	Władający na zasadach samoistnego posiadania 1/1
1224.	2368	dr - Drogi		1400	-	Władający na zasadach samoistnego posiadania 1/1
1225.	2322	dr - Drogi		100	-	Władający na zasadach samoistnego posiadania 1/1
1226.	2339	dr - Drogi		1000	-	Władający na zasadach samoistnego posiadania 1/1
1227.	2479	dr - Drogi		100	-	Władający na zasadach samoistnego posiadania 1/1
1228.	2481	dr - Drogi		100	-	Władający na zasadach samoistnego posiadania 1/1
1229.	2484/2	dr - Drogi		400	-	Władający na zasadach samoistnego posiadania 1/1
1230.	2554	dr - Drogi		900	-	Władający na zasadach samoistnego posiadania 1/1
1231.	2538	dr - Drogi		3400	-	Władający na zasadach samoistnego posiadania 1/1
1232.	2546	dr - Drogi		1193	-	Władający na zasadach samoistnego posiadania 1/1
1233.	2634	dr - Drogi		374	-	Władający na zasadach samoistnego posiadania 1/1
1234.	2667	dr - Drogi		1700	-	Władający na zasadach samoistnego posiadania 1/1
1235.	2726	dr - Drogi		200	-	Władający na zasadach samoistnego posiadania 1/1
1236.	2730	dr - Drogi		300	-	Władający na zasadach samoistnego posiadania 1/1
1237.	2672	dr - Drogi		1300	-	Władający na zasadach samoistnego posiadania 1/1
1238.	2740	dr - Drogi		400	-	Władający na zasadach samoistnego posiadania 1/1
1239.	2851	dr - Drogi		1500	-	Władający na zasadach samoistnego posiadania 1/1
1240.	2861	dr - Drogi		34	-	Władający na zasadach samoistnego posiadania 1/1
1241.	2882	dr - Drogi		300	-	Władający na zasadach samoistnego posiadania 1/1
1242.	2749	dr - Drogi		800	-	Władający na zasadach samoistnego posiadania 1/1
1243.	2920/2	dr - Drogi		100	-	Władający na zasadach samoistnego posiadania 1/1
1244.	2938/1	dr - Drogi		2900	-	Władający na zasadach samoistnego posiadania 1/1
1245.	2938/3	dr - Drogi		36	-	Władający na zasadach samoistnego posiadania 1/1
1246.	2938/4	dr - Drogi		100	-	Władający na zasadach samoistnego posiadania 1/1
1247.	2938/5	dr - Drogi		57	-	Władający na zasadach samoistnego posiadania 1/1
1248.	2938/6	dr - Drogi		100	-	Władający na zasadach samoistnego posiadania 1/1
1249.	2938/7	dr - Drogi		105	-	Władający na zasadach samoistnego posiadania 1/1
1250.	2946	dr - Drogi		700	-	Władający na zasadach samoistnego posiadania 1/1
1251.	2955/1	dr - Drogi		100	-	Władający na zasadach samoistnego posiadania 1/1
1252.	2995/1	dr - Drogi		900	-	Władający na zasadach samoistnego posiadania 1/1
1253.	3001	dr - Drogi		700	-	Władający na zasadach samoistnego posiadania 1/1
1254.	3034	dr - Drogi		700	-	Władający na zasadach samoistnego posiadania 1/1
1255.	3068	dr - Drogi		1600	-	Władający na zasadach samoistnego posiadania 1/1
1256.	3074	dr - Drogi		100	-	Władający na zasadach samoistnego posiadania 1/1
1257.	3125	dr - Drogi		800	-	Władający na zasadach samoistnego posiadania 1/1
1258.	3144	dr - Drogi		27	-	Władający na zasadach samoistnego posiadania 1/1
1259.	3153/1	dr - Drogi		392	-	Władający na zasadach samoistnego posiadania 1/1
1260.	3139	dr - Drogi		100	-	Władający na zasadach samoistnego posiadania 1/1
1261.	3317	N - Nieużytki		194	-	Władający na zasadach samoistnego posiadania 1/1
1262.	3421	dr - Drogi		200	-	Władający na zasadach samoistnego posiadania 1/1
1263.	3437	dr - Drogi		200	-	Władający na zasadach samoistnego posiadania 1/1
1264.	3439	dr - Drogi		500	-	Władający na zasadach samoistnego posiadania 1/1
1265.	3405/2	dr - Drogi		2000	-	Władający na zasadach samoistnego posiadania 1/1
1266.	3537	dr - Drogi		1100	-	Władający na zasadach samoistnego posiadania 1/1
1267.	3488	dr - Drogi		1100	-	Władający na zasadach samoistnego posiadania 1/1
1268.	3556	dr - Drogi		301	-	Władający na zasadach samoistnego posiadania 1/1
1269.	3594	dr - Drogi		1300	-	Władający na zasadach samoistnego posiadania 1/1
1270.	3597	dr - Drogi		600	-	Władający na zasadach samoistnego posiadania 1/1
1271.	3626	dr - Drogi		400	-	Władający na zasadach samoistnego posiadania 1/1
1272.	3671	dr - Drogi		800	-	Władający na zasadach samoistnego posiadania 1/1

Informacja o stanie mienia komunalnego Gminy Jeleśnia na dzień 31/12/2022 r.

1273.	3648	dr - Drogi		1500	-	Władający na zasadach samoistnego posiadania 1/1
1274.	3706	dr - Drogi		500	-	Władający na zasadach samoistnego posiadania 1/1
1275.	3725	dr - Drogi		100	-	Władający na zasadach samoistnego posiadania 1/1
1276.	3776	dr - Drogi		700	-	Władający na zasadach samoistnego posiadania 1/1
1277.	3859	dr - Drogi		900	-	Władający na zasadach samoistnego posiadania 1/1
1278.	3897	dr - Drogi		200	-	Władający na zasadach samoistnego posiadania 1/1
1279.	3935	dr - Drogi		1200	-	Władający na zasadach samoistnego posiadania 1/1
1280.	3953	dr - Drogi		2000	-	Władający na zasadach samoistnego posiadania 1/1
1281.	3971	dr - Drogi		600	-	Władający na zasadach samoistnego posiadania 1/1
1282.	4039	dr - Drogi		1100	-	Władający na zasadach samoistnego posiadania 1/1
1283.	4069/3	dr - Drogi		100	-	Władający na zasadach samoistnego posiadania 1/1
1284.	4073	dr - Drogi		400	-	Władający na zasadach samoistnego posiadania 1/1
1285.	4050/1	dr - Drogi		600	-	Władający na zasadach samoistnego posiadania 1/1
1286.	4067/3	dr - Drogi		100	-	Władający na zasadach samoistnego posiadania 1/1
1287.	4121	dr - Drogi		200	-	Władający na zasadach samoistnego posiadania 1/1
1288.	4124	dr - Drogi		26	-	Władający na zasadach samoistnego posiadania 1/1
1289.	4132	dr - Drogi		1200	-	Władający na zasadach samoistnego posiadania 1/1
1290.	4141	dr - Drogi		500	-	Władający na zasadach samoistnego posiadania 1/1
1291.	4147	dr - Drogi		416	-	Władający na zasadach samoistnego posiadania 1/1
1292.	4191	dr - Drogi		3100	-	Władający na zasadach samoistnego posiadania 1/1
1293.	4194	dr - Drogi		1300	-	Władający na zasadach samoistnego posiadania 1/1
1294.	4282/1	dr - Drogi		1000	-	Władający na zasadach samoistnego posiadania 1/1
1295.	4288/2	dr - Drogi		3000	-	Władający na zasadach samoistnego posiadania 1/1
1296.	4299/2	dr - Drogi		1200	-	Władający na zasadach samoistnego posiadania 1/1
1297.	4334/2	dr - Drogi		1900	-	Władający na zasadach samoistnego posiadania 1/1
1298.	4365	dr - Drogi		394	-	Władający na zasadach samoistnego posiadania 1/1
1299.	4426	dr - Drogi		2700	-	Władający na zasadach samoistnego posiadania 1/1
1300.	4453	dr - Drogi		1900	-	Władający na zasadach samoistnego posiadania 1/1
1301.	4652	dr - Drogi		2200	-	Władający na zasadach samoistnego posiadania 1/1
1302.	4582	dr - Drogi		2500	-	Władający na zasadach samoistnego posiadania 1/1
1303.	4613	dr - Drogi		500	-	Władający na zasadach samoistnego posiadania 1/1
1304.	4727	dr - Drogi		276	-	Władający na zasadach samoistnego posiadania 1/1
1305.	4676	dr - Drogi		300	-	Władający na zasadach samoistnego posiadania 1/1
1306.	4700	dr - Drogi		300	-	Władający na zasadach samoistnego posiadania 1/1
1307.	4703	dr - Drogi		200	-	Władający na zasadach samoistnego posiadania 1/1
1308.	4705	dr - Drogi		1000	-	Władający na zasadach samoistnego posiadania 1/1
1309.	4747	dr - Drogi		2724	-	Władający na zasadach samoistnego posiadania 1/1
1310.	4752	dr - Drogi		1400	-	Władający na zasadach samoistnego posiadania 1/1
1311.	4865/1	dr - Drogi		1700	-	Władający na zasadach samoistnego posiadania 1/1
1312.	4932	dr - Drogi		200	-	Władający na zasadach samoistnego posiadania 1/1
1313.	4958	dr - Drogi		1500	-	Władający na zasadach samoistnego posiadania 1/1
1314.	4965	dr - Drogi		400	-	Władający na zasadach samoistnego posiadania 1/1
1315.	4880	dr - Drogi		1400	-	Władający na zasadach samoistnego posiadania 1/1
1316.	4941	dr - Drogi		200	-	Władający na zasadach samoistnego posiadania 1/1
1317.	5083	dr - Drogi		1200	-	Władający na zasadach samoistnego posiadania 1/1
1318.	5060	dr - Drogi		200	-	Władający na zasadach samoistnego posiadania 1/1
1319.	5159	dr - Drogi		100	-	Władający na zasadach samoistnego posiadania 1/1
1320.	5161	dr - Drogi		24	-	Władający na zasadach samoistnego posiadania 1/1
1321.	5104	dr - Drogi		500	-	Władający na zasadach samoistnego posiadania 1/1
1322.	5170	dr - Drogi		400	-	Władający na zasadach samoistnego posiadania 1/1
1323.	5171	dr - Drogi		686	-	Władający na zasadach samoistnego posiadania 1/1
1324.	5219	dr - Drogi		1500	-	Władający na zasadach samoistnego posiadania 1/1
1325.	5242	dr - Drogi		100	-	Władający na zasadach samoistnego posiadania 1/1
1326.	5201	dr - Drogi		1500	-	Władający na zasadach samoistnego posiadania 1/1
1327.	5225	dr - Drogi		1400	-	Władający na zasadach samoistnego posiadania 1/1
1328.	5232	dr - Drogi		600	-	Władający na zasadach samoistnego posiadania 1/1
1329.	5286	dr - Drogi		200	-	Władający na zasadach samoistnego posiadania 1/1
1330.	5323	dr - Drogi		400	-	Władający na zasadach samoistnego posiadania 1/1
1331.	5331	dr - Drogi		3300	-	Władający na zasadach samoistnego posiadania 1/1
1332.	5347	dr - Drogi		2500	-	Władający na zasadach samoistnego posiadania 1/1
1333.	5442	dr - Drogi		600	-	Władający na zasadach samoistnego posiadania 1/1
1334.	5360	dr - Drogi		1100	-	Władający na zasadach samoistnego posiadania 1/1
1335.	5424	dr - Drogi		400	-	Władający na zasadach samoistnego posiadania 1/1
1336.	5450	dr - Drogi		500	-	Władający na zasadach samoistnego posiadania 1/1
1337.	5515	dr - Drogi		500	-	Władający na zasadach samoistnego posiadania 1/1
1338.	5525	dr - Drogi		1000	-	Władający na zasadach samoistnego posiadania 1/1
1339.	5527	dr - Drogi		113	-	Władający na zasadach samoistnego posiadania 1/1
1340.	5557	dr - Drogi		3400	-	Władający na zasadach samoistnego posiadania 1/1
1341.	5559/3	dr - Drogi		900	-	Władający na zasadach samoistnego posiadania 1/1
1342.	5560	dr - Drogi		143	-	Władający na zasadach samoistnego posiadania 1/1
1343.	5567	dr - Drogi		260	-	Władający na zasadach samoistnego posiadania 1/1
1344.	5550	dr - Drogi		700	-	Władający na zasadach samoistnego posiadania 1/1
1345.	5623/1	dr - Drogi		2400	-	Władający na zasadach samoistnego posiadania 1/1

Informacja o stanie mienia komunalnego Gminy Jeleśnia na dzień 31/12/2022 r.

1346.	5665	dr - Drogi		700	-	Władający na zasadach samoistnego posiadania 1/1
1347.	5803	dr - Drogi		500	-	Władający na zasadach samoistnego posiadania 1/1
1348.	5955	dr - Drogi		600	-	Władający na zasadach samoistnego posiadania 1/1
1349.	5990	dr - Drogi		300	-	Władający na zasadach samoistnego posiadania 1/1
1350.	5900	dr - Drogi		1000	-	Władający na zasadach samoistnego posiadania 1/1
1351.	5901/2	dr - Drogi		5600	-	Władający na zasadach samoistnego posiadania 1/1
1352.	6046	dr - Drogi		32	-	Władający na zasadach samoistnego posiadania 1/1
1353.	6072	dr - Drogi		2400	-	Władający na zasadach samoistnego posiadania 1/1
1354.	6008	dr - Drogi		200	-	Władający na zasadach samoistnego posiadania 1/1
1355.	6154	dr - Drogi		100	-	Władający na zasadach samoistnego posiadania 1/1
1356.	6171	dr - Drogi		2200	-	Władający na zasadach samoistnego posiadania 1/1
1357.	6225	dr - Drogi		800	-	Władający na zasadach samoistnego posiadania 1/1
1358.	6246/1	dr - Drogi		200	-	Władający na zasadach samoistnego posiadania 1/1
1359.	6294	dr - Drogi		200	-	Władający na zasadach samoistnego posiadania 1/1
1360.	6306/2	dr - Drogi		300	-	Władający na zasadach samoistnego posiadania 1/1
1361.	6361/2	dr - Drogi		300	-	Władający na zasadach samoistnego posiadania 1/1
1362.	6411	dr - Drogi		900	-	Władający na zasadach samoistnego posiadania 1/1
1363.	6434	dr - Drogi		200	-	Władający na zasadach samoistnego posiadania 1/1
1364.	6445/2	dr - Drogi		1500	-	Władający na zasadach samoistnego posiadania 1/1
1365.	6454/2	dr - Drogi		181	-	Władający na zasadach samoistnego posiadania 1/1
1366.	6428	dr - Drogi		2200	-	Władający na zasadach samoistnego posiadania 1/1
1367.	6446/1	dr - Drogi		1000	-	Władający na zasadach samoistnego posiadania 1/1
1368.	6481	dr - Drogi		100	-	Władający na zasadach samoistnego posiadania 1/1
1369.	6508	dr - Drogi		600	-	Władający na zasadach samoistnego posiadania 1/1
1370.	6511	dr - Drogi		500	-	Władający na zasadach samoistnego posiadania 1/1
1371.	6539	dr - Drogi		500	-	Władający na zasadach samoistnego posiadania 1/1
1372.	6546	dr - Drogi		186	-	Władający na zasadach samoistnego posiadania 1/1
1373.	6558	dr - Drogi		100	-	Władający na zasadach samoistnego posiadania 1/1
1374.	6526	dr - Drogi		3500	-	Władający na zasadach samoistnego posiadania 1/1
1375.	6549	dr - Drogi		100	-	Władający na zasadach samoistnego posiadania 1/1
1376.	6551	dr - Drogi		1400	-	Władający na zasadach samoistnego posiadania 1/1
1377.	6605	dr - Drogi		900	-	Władający na zasadach samoistnego posiadania 1/1
1378.	6628	dr - Drogi		608	-	Władający na zasadach samoistnego posiadania 1/1
1379.	6585	dr - Drogi		300	-	Władający na zasadach samoistnego posiadania 1/1
1380.	6614	dr - Drogi		387	-	Władający na zasadach samoistnego posiadania 1/1
1381.	6632	dr - Drogi		148	-	Władający na zasadach samoistnego posiadania 1/1
1382.	6639	dr - Drogi		500	-	Władający na zasadach samoistnego posiadania 1/1
1383.	6691	dr - Drogi		500	-	Władający na zasadach samoistnego posiadania 1/1
1384.	6666	dr - Drogi		700	-	Władający na zasadach samoistnego posiadania 1/1
1385.	6668	dr - Drogi		100	-	Władający na zasadach samoistnego posiadania 1/1
1386.	6702	dr - Drogi		1300	-	Władający na zasadach samoistnego posiadania 1/1
1387.	2192	dr - Drogi		2300	-	Władający na zasadach samoistnego posiadania 1/1
1388.	2193/2	dr - Drogi		1100	-	Władający na zasadach samoistnego posiadania 1/1
1389.	2840	dr - Drogi	Pewel Wielka 45	800	-	Władający na zasadach samoistnego posiadania 1/1
RAZEM				249026		
1390.	1571/1	Ps - Pastwiska trwałe	droga	34	1 255,39	Własność 1/1
1391.	1572/6	Ps - Pastwiska trwałe	droga	11	406,21	Własność 1/1
1392.	1572/7	Ps - Pastwiska trwałe	droga	122	4 504,62	Własność 1/1
1393.	1572/3	Ps - Pastwiska trwałe	droga	57	2 104,00	Własność 1/1
1394.	1396/4	dr - Drogi	droga	300	3 000,00	Własność 1/1
1395.	5802/5	dr - Drogi	droga	471	9 420,00	Własność 1/2
RAZEM				995	20 690,22	
1396.	810/2	dr - Drogi	droga "Do Bigosów"	50	618,54	Własność 1/1
1397.	811/2	dr - Drogi		102	1 261,84	Własność 1/1
1398.	812/1	dr - Drogi		141	1 744,30	Własność 1/1
1399.	813/2	dr - Drogi		133	1 645,34	Własność 1/1
1400.	819/3	dr - Drogi		27	334,02	Własność 1/1
1401.	820/1	dr - Drogi		176	2 177,29	Własność 1/1
1402.	821/1	dr - Drogi		124	1 534,00	Własność 1/1
1403.	822/2	dr - Drogi		176	2 177,29	Własność 1/1
1404.	823/1	dr - Drogi		35	432,98	Własność 1/1
RAZEM				964	11 925,60	
1405.	4051	Tr - tereny różne	Szkoła Podstawowa Nr 1 w Pewli Wielkiej	2300	92 000,00	Własność 1/1 ODDANA W TRWAŁY ZARZĄD SZKOLE
RAZEM				2300	92 000,00	
1406.	2093/1	Tr - tereny różne	Szkoła Podstawowa nr 2 w Pewli Wielkiej	3600	144 000,00	Własność 1/1
RAZEM				3600	144 000,00	
1407.	1982/22	dr - Drogi	Szymkowa Polan	493	9 860,00	Własność 1/1

Informacja o stanie mienia komunalnego Gminy Jeleśnia na dzień 31/12/2022 r.

1408.	1982/25	dr - Drogi	Szymkowa Polar	331	6 620,00	Własność 1/1
1409.	1982/26	dr - Drogi	Szymkowa Polar	9	180,00	Własność 1/1
1410.	1984/9	dr - Drogi	Szymkowa Polar	99	1 980,00	Własność 1/1
1411.	2073/1	Ps - Pastwiska trwałe	Szymkowa Polar	3219	25 000,00	Własność 1/1
1412.	1985/6	dr - Drogi	Szymkowa Polar	408	8 160,00	Własność 1/1
RAZEM				4559	51 800,00	
1413.	2232/3	Ł - Łąki trwałe	Tereny sportowe	6300	49 667,10	Własność 1/1
1414.	2232/3	Ls - Lasy i grunty leśne	Tereny sportowe	100	788,00	Własność 1/1
RAZEM				6400	50 455,10	
1415.	2228	dr - Drogi	tereny sportu i rekreacji	1700	11 742,40	Własność 1/1
RAZEM				1700	11 742,40	
1416.	2321/3	dr - Drogi	Wytrzeszczon	43	782,20	Własność 1/1
1417.	2321/4	dr - Drogi	Wytrzeszczon	247	4 493,11	Własność 1/1
1418.	2321/5	dr - Drogi	Wytrzeszczon	77	1 400,69	Własność 1/1
RAZEM				367	6 676,00	
1419.	1205/1	Ps - Pastwiska trwałe	zajazd autobusowy	200	1 269,40	Własność 1/1
1420.	1206/1	Ps - Pastwiska trwałe	zajazd autobusowy	300	1 904,10	Własność 1/1
RAZEM				500	3 173,50	
ŁĄCZNIE PEWEL WIELKA				270 411,00	392 462,82	

Miejsce użytkowania: Przyborów

Lp.	Numer działki	Kategoria	Słowo kluczowe	Metraż	BZ	Rodzaj własności
1421.	136	dr - Drogi		1466	-	Władający na zasadach samoistnego posiadania 1/1
1422.	209	dr - Drogi		4223	-	Władający na zasadach samoistnego posiadania 1/1
1423.	80	dr - Drogi		362	-	Władający na zasadach samoistnego posiadania 1/1
1424.	81	dr - Drogi		1485	-	Władający na zasadach samoistnego posiadania 1/1
1425.	442	dr - Drogi		1272	-	Władający na zasadach samoistnego posiadania 1/1
1426.	833	dr - Drogi		4563	-	Władający na zasadach samoistnego posiadania 1/1
1427.	1232/1	dr - Drogi		1358	-	Władający na zasadach samoistnego posiadania 1/1
1428.	1233	dr - Drogi		2664	-	Władający na zasadach samoistnego posiadania 1/1
1429.	1534	dr - Drogi		705	-	Władający na zasadach samoistnego posiadania 1/1
1430.	1710	dr - Drogi		2897	-	Władający na zasadach samoistnego posiadania 1/1
1431.	2011	dr - Drogi		1448	-	Władający na zasadach samoistnego posiadania 1/1
1432.	2216	dr - Drogi		1275	-	Władający na zasadach samoistnego posiadania 1/1
1433.	2278	dr - Drogi		2903	-	Władający na zasadach samoistnego posiadania 1/1
1434.	2437	dr - Drogi		1920	-	Władający na zasadach samoistnego posiadania 1/1
1435.	3090	dr - Drogi		3163	-	Władający na zasadach samoistnego posiadania 1/1
1436.	3445	dr - Drogi		1365	-	Władający na zasadach samoistnego posiadania 1/1
1437.	3500	dr - Drogi		8549	-	Władający na zasadach samoistnego posiadania 1/1
1438.	3556	dr - Drogi		4184	-	Władający na zasadach samoistnego posiadania 1/1
1439.	3735	dr - Drogi		3451	-	Władający na zasadach samoistnego posiadania 1/1
1440.	3898	dr - Drogi		1849	-	Władający na zasadach samoistnego posiadania 1/1
1441.	4062	dr - Drogi		3937	-	Władający na zasadach samoistnego posiadania 1/1
1442.	4686	dr - Drogi		7031	-	Władający na zasadach samoistnego posiadania 1/1
1443.	4708	dr - Drogi		881	-	Władający na zasadach samoistnego posiadania 1/1
1444.	5066	dr - Drogi		198	-	Władający na zasadach samoistnego posiadania 1/1
1445.	5177	dr - Drogi		1047	-	Władający na zasadach samoistnego posiadania 1/1
1446.	5202	dr - Drogi		4759	-	Władający na zasadach samoistnego posiadania 1/1
1447.	5477	dr - Drogi		531	-	Władający na zasadach samoistnego posiadania 1/1
1448.	5585	dr - Drogi		1925	-	Władający na zasadach samoistnego posiadania 1/1
1449.	5831	dr - Drogi		4487	-	Władający na zasadach samoistnego posiadania 1/1
1450.	5817	dr - Drogi		810	-	Władający na zasadach samoistnego posiadania 1/1
1451.	5943	dr - Drogi		2125	-	Władający na zasadach samoistnego posiadania 1/1
1452.	6052	dr - Drogi		568	-	Władający na zasadach samoistnego posiadania 1/1
1453.	6159	dr - Drogi		888	-	Władający na zasadach samoistnego posiadania 1/1
1454.	6181	dr - Drogi		382	-	Władający na zasadach samoistnego posiadania 1/1
1455.	6320	dr - Drogi		869	-	Władający na zasadach samoistnego posiadania 1/1
1456.	6575	dr - Drogi		388	-	Władający na zasadach samoistnego posiadania 1/1
1457.	6658	dr - Drogi		4293	-	Władający na zasadach samoistnego posiadania 1/1
1458.	6700	dr - Drogi		9027	-	Władający na zasadach samoistnego posiadania 1/1
1459.	6969	dr - Drogi		2160	-	Władający na zasadach samoistnego posiadania 1/1
1460.	7203	dr - Drogi		1696	-	Władający na zasadach samoistnego posiadania 1/1
1461.	7303	dr - Drogi		8647	-	Władający na zasadach samoistnego posiadania 1/1
1462.	7797	dr - Drogi		705	-	Władający na zasadach samoistnego posiadania 1/1
1463.	8005	dr - Drogi		3771	-	Władający na zasadach samoistnego posiadania 1/1
1464.	8103	dr - Drogi		5875	-	Władający na zasadach samoistnego posiadania 1/1
1465.	8282	dr - Drogi		3027	-	Władający na zasadach samoistnego posiadania 1/1
1466.	8325	dr - Drogi		1377	-	Władający na zasadach samoistnego posiadania 1/1
1467.	8378	dr - Drogi		920	-	Władający na zasadach samoistnego posiadania 1/1
1468.	8507	dr - Drogi		1386	-	Władający na zasadach samoistnego posiadania 1/1

Informacja o stanie mienia komunalnego Gminy Jeleśnia na dzień 31/12/2022 r.

1469.	8648	dr - Drogi		2578	-	Władający na zasadach samoistnego posiadania 1/1
1470.	9199	dr - Drogi		1347	-	Władający na zasadach samoistnego posiadania 1/1
1471.	9206	dr - Drogi		1946	-	Władający na zasadach samoistnego posiadania 1/1
1472.	9400	dr - Drogi		2424	-	Władający na zasadach samoistnego posiadania 1/1
1473.	9503	dr - Drogi		2741	-	Władający na zasadach samoistnego posiadania 1/1
1474.	9614	dr - Drogi		1240	-	Władający na zasadach samoistnego posiadania 1/1
1475.	9709	dr - Drogi		2246	-	Władający na zasadach samoistnego posiadania 1/1
1476.	9750	dr - Drogi		2449	-	Władający na zasadach samoistnego posiadania 1/1
1477.	9734	dr - Drogi		1027	-	Władający na zasadach samoistnego posiadania 1/1
1478.	10248	dr - Drogi		710	-	Władający na zasadach samoistnego posiadania 1/1
1479.	10272	dr - Drogi		5570	-	Władający na zasadach samoistnego posiadania 1/1
1480.	9880	dr - Drogi		1048	-	Władający na zasadach samoistnego posiadania 1/1
1481.	9903	dr - Drogi		1191	-	Władający na zasadach samoistnego posiadania 1/1
1482.	9915	dr - Drogi		2812	-	Władający na zasadach samoistnego posiadania 1/1
1483.	1431	dr - Drogi		1431	-	Władający na zasadach samoistnego posiadania 1/1
1484.	9932	dr - Drogi		1924	-	Władający na zasadach samoistnego posiadania 1/1
1485.	9934	dr - Drogi		222	-	Władający na zasadach samoistnego posiadania 1/1
1486.	9967	dr - Drogi		2577	-	Władający na zasadach samoistnego posiadania 1/1
1487.	10035	dr - Drogi		585	-	Władający na zasadach samoistnego posiadania 1/1
1488.	10039	dr - Drogi		1970	-	Władający na zasadach samoistnego posiadania 1/1
1489.	10044	dr - Drogi		1151	-	Władający na zasadach samoistnego posiadania 1/1
1490.	10146	dr - Drogi		3494	-	Władający na zasadach samoistnego posiadania 1/1
1491.	10260/1	dr - Drogi		835	-	Władający na zasadach samoistnego posiadania 1/1
1492.	10261/1	dr - Drogi		1116	-	Władający na zasadach samoistnego posiadania 1/1
1493.	10296	dr - Drogi		3708	-	Władający na zasadach samoistnego posiadania 1/1
1494.	10311	dr - Drogi		1312	-	Władający na zasadach samoistnego posiadania 1/1
1495.	10396	dr - Drogi		339	-	Władający na zasadach samoistnego posiadania 1/1
1496.	10400	dr - Drogi		191	-	Władający na zasadach samoistnego posiadania 1/1
1497.	10407/1	dr - Drogi		4639	-	Władający na zasadach samoistnego posiadania 1/1
1498.	10454	dr - Drogi		2301	-	Władający na zasadach samoistnego posiadania 1/1
1499.	10601	dr - Drogi		8218	-	Władający na zasadach samoistnego posiadania 1/1
1500.	10460	dr - Drogi		211	-	Władający na zasadach samoistnego posiadania 1/1
1501.	10730	dr - Drogi		415	-	Władający na zasadach samoistnego posiadania 1/1
1502.	10825	dr - Drogi		1054	-	Władający na zasadach samoistnego posiadania 1/1
1503.	10677	dr - Drogi		1099	-	Władający na zasadach samoistnego posiadania 1/1
1504.	10679	dr - Drogi		2642	-	Władający na zasadach samoistnego posiadania 1/1
1505.	10680	dr - Drogi		3313	-	Władający na zasadach samoistnego posiadania 1/1
1506.	10800	dr - Drogi		1115	-	Władający na zasadach samoistnego posiadania 1/1
1507.	10810	dr - Drogi		729	-	Władający na zasadach samoistnego posiadania 1/1
1508.	11049/1	dr - Drogi		828	-	Władający na zasadach samoistnego posiadania 1/1
1509.	11049/2	dr - Drogi		600	-	Władający na zasadach samoistnego posiadania 1/1
1510.	10974	dr - Drogi		3719	-	Władający na zasadach samoistnego posiadania 1/1
1511.	11051/1	dr - Drogi		8777	-	Władający na zasadach samoistnego posiadania 1/1
1512.	11269/1	dr - Drogi		1568	-	Władający na zasadach samoistnego posiadania 1/1
1513.	11290/1	dr - Drogi		3566	-	Władający na zasadach samoistnego posiadania 1/1
1514.	3415	dr - Drogi		157	-	Władający na zasadach samoistnego posiadania 1/1
1515.	6706	dr - Drogi		390	-	Władający na zasadach samoistnego posiadania 1/1
1516.	10298/1	Ps - Pastwiska Irwale		548	-	Władający na zasadach samoistnego posiadania 1/1
1517.	9931	dr - Drogi		1431	-	Władający na zasadach samoistnego posiadania 1/1
1518.	10564	dr - Drogi	drogi	422	-	Władający na zasadach samoistnego posiadania 1/1
RAZEM				222738		
1519.	11248/5	R - grunty orne		207	4 140,00	Własność 1/1
1520.	11248/6	R - grunty orne		220	4 400,00	Własność 1/1
1521.	11294/2	dr - Drogi		685	13 700,00	Własność 1/1
1522.	11295/3	dr - Drogi		198	3 960,00	Własność 1/1
1523.	11300/1	dr - Drogi		15	300,00	Własność 1/1
1524.	11302/9	dr - Drogi		197	3 940,00	Własność 1/1
1525.	11302/11	dr - Drogi		323	6 460,00	Własność 1/1
1526.	13032	dr - Drogi		639	-	Własność 1/1
RAZEM				2484	36 900,00	
1527.	11240/2	R - grunty orne	Do Jałowca	393	7 860,00	Własność 1/1
1528.	11245/3	R - grunty orne	Do Jałowca	167	3 340,00	Własność 1/1
RAZEM				560	11 200,00	
1529.	705/3	dr - Drogi	droga	39	780,00	Własność 1/1
1530.	11301/2	dr - Drogi	droga	82	320,00	Własność 1/1
1531.	11302/7	dr - Drogi	droga	126	504,00	Własność 1/1
1532.	11239/4	dr - Drogi	droga	140	560,00	Własność 1/1
1533.	11208/1	dr - Drogi	droga	129	516,00	Własność 1/1
1534.	11209/3	dr - Drogi	droga	78	312,00	Własność 1/1
1535.	11249/4	dr - Drogi	droga	5	20,00	Własność 1/1
1536.	11249/7	dr - Drogi	droga	140	560,00	Własność 1/1
1537.	11248/3	dr - Drogi	droga	407	1 628,00	Własność 1/1
RAZEM				1146	5 200,00	

Informacja o stanie mienia komunalnego Gminy Jeleśnia na dzień 31/12/2022 r.

1538	710	R - grunty orne	drogi	341	443,00	Własność 1/1
RAZEM				341	443,00	
1539.	10347/7	R - grunty orne	działka	656	3 280,00	Własność 1/1
1540.	7798	Ps - Pastwiska trwałe	działka	72,6	363,00	Własność w części
RAZEM				728,6	3 643,00	
1541.	2390	R - grunty orne	Gaciek	1652	2 000,97	Własność 1/1
1542.	2411	Ł - Łąki trwałe	Gaciek	3159	3 826,31	Własność 1/1
1543.	2424	R - grunty orne	Gaciek	383	463,91	Własność 1/1
1544.	2425	R - grunty orne	Gaciek	218	264,05	Własność 1/1
1545.	2447	B - Tereny mieszkalne	Gaciek	295	357,32	Własność 1/1
1546.	2462	R - grunty orne	Gaciek	69	83,58	Własność 1/1
1547.	2476/2	Ps - Pastwiska trwałe	Gaciek	593	718,27	Własność 1/1
1548.	2363	R - grunty orne	Gaciek	1089	1 319,04	Własność 1/1
1549.	2395	R - grunty orne	Gaciek	978	1 184,59	Własność 1/1
1550.	2429	Ł - Łąki trwałe	Gaciek	172	208,33	Własność 1/1
1551.	2506	R - grunty orne	Gaciek	212	256,77	Własność 1/1
1552.	2539	R - grunty orne	Gaciek	1000	1 211,24	Własność 1/1
1553.	2522	R - grunty orne	Gaciek	629	761,86	Własność 1/1
1554.	2568	R - grunty orne	Gaciek	290	351,26	Własność 1/1
1555.	2578	R - grunty orne	Gaciek	507	614,10	Własność 1/1
1556.	2582	Ls - Lasy i grunty leśne	Gaciek	738	893,90	Własność 1/1
RAZEM				11984	14 515,50	
1557.	9324	R - grunty orne	Kępka	756	12 101,00	Własność 1/1
RAZEM				756	12 101,00	
1558.	4663	R - grunty orne	Leśniczówka	1041	15 615,00	Własność 1/1
RAZEM				1041	15 615,00	
1559.	4390/4	B - Tereny mieszkalne	Niewdana	108	2 160,00	Własność 1/1
1560.	4390/5	B - Tereny mieszkalne	Niewdana	247	4 940,00	Własność 1/1
RAZEM				355	7 100,00	
1561.	5808	R - grunty orne	Pindel	331	1 655,00	Własność w części
1562.	5810	R - grunty orne	Pindel	645	3 225,00	Własność w części
1563.	6428	Ls - Lasy i grunty leśne	Pindel	1745	8 725,00	Własność w części
1564.	6464	R - grunty orne	Pindel	235	1 175,00	Własność w części
1565.	6474	R - grunty orne	Pindel	532	2 660,00	Własność w części
1566.	6450	Ls - Lasy i grunty leśne	Pindel	1184	5 920,00	Własność w części
1567.	6616	R - grunty orne	Pindel	304	1 520,00	Własność w części
1568.	6647	R - grunty orne	Pindel	506	2 530,00	Własność w części
1569.	6840	R - grunty orne	Pindel	1076	5 380,00	Własność w części
1570.	7779	R - grunty orne	Pindel	648	3 240,00	Własność w części
1571.	7787	R - grunty orne	Pindel	87	435,00	Własność w części
1572.	7818	Ps - Pastwiska trwałe	Pindel	157	785,00	Własność w części
1573.	7831	Ps - Pastwiska trwałe	Pindel	99	495,00	Własność w części
1574.	7762	Ps - Pastwiska trwałe	Pindel	54	270,00	Własność w części
1575.	7837	Ps - Pastwiska trwałe	Pindel	62	310,00	Własność w części
1576.	7850	R - grunty orne	Pindel	83	415,00	Własność w części
1577.	7928	R - grunty orne	Pindel	90	450,00	Własność w części
1578.	7930	Ł - Łąki trwałe	Pindel	526	2 630,00	Własność w części
1579.	7931	R - grunty orne	Pindel	425	2 125,00	Własność w części
1580.	7966	R - grunty orne	Pindel	353	1 765,00	Własność w części
1581.	8048	R - grunty orne	Pindel	503	2 515,00	Własność w części
1582.	8059	R - grunty orne	Pindel	283	1 415,00	Własność w części
1583.	8105	R - grunty orne	Pindel	327	1 635,00	Własność w części
1584.	8147	R - grunty orne	Pindel	319	1 595,00	Własność w części
1585.	8176	R - grunty orne	Pindel	180	900,00	Własność w części
1586.	8041	R - grunty orne	Pindel	385	1 925,00	Własność w części
1587.	8112	R - grunty orne	Pindel	140	700,00	Własność w części
1588.	8124	R - grunty orne	Pindel	546	2 730,00	Własność w części
1589.	8159	R - grunty orne	Pindel	220	1 100,00	Własność w części
1590.	8202	R - grunty orne	Pindel	560	2 800,00	Własność w części
1591.	10056	R - grunty orne	Pindel	487	1 825,00	Własność w części
1592.	10508	R - grunty orne	Pindel	269	1 345,00	Własność w części
1593.	10511	R - grunty orne	Pindel	545	2 725,00	Własność w części
1594.	10512	Ps - Pastwiska trwałe	Pindel	538	2 690,00	Własność w części
1595.	10545	Ł - Łąki trwałe	Pindel	1043	5 215,00	Własność w części
1596.	10554	Ps - Pastwiska trwałe	Pindel	284	1 420,00	Własność w części
1597.	10522	Ps - Pastwiska trwałe	Pindel	117	585,00	Własność w części
1598.	10528	Ł - Łąki trwałe	Pindel	1043	5 215,00	Własność w części
1599.	10529	Ł - Łąki trwałe	Pindel	47	235,00	Własność w części
1600.	10562	Ł - Łąki trwałe	Pindel	356	1 780,00	Własność w części
1601.	10563	Ł - Łąki trwałe	Pindel	672	3 360,00	Własność w części
1602.	10564	Ł - Łąki trwałe	Pindel	47	1 585,00	Własność w części
1603.	10639	R - grunty orne	Pindel	211	790,00	Własność w części
1604.	10712	Ps - Pastwiska trwałe	Pindel	488	1 830,00	Własność w części

Informacja o stanie mienia komunalnego Gminy Jeleśnia na dzień 31/12/2022 r.

RAZEM				18752	93 625,00	
1605.	3002	Bi - Inne tereny zab	remiza OSP	3343	50 145,00	Własność 1/1
RAZEM				3343	50 145,00	
1606.	4041/1	Bi - Inne tereny zab	szkoła	7080	75 934,99	Własność 1/1
1607.	4041/2	dr - Drogi	szkoła	131	1 405,01	Własność 1/1
RAZEM				7211	77 340,00	
1608.	3263	R - grunty orne	Zoń	1611	8 055,00	Własność 1/1
1609.	3291	Ls - Lasy i grunty les	Zoń	399	1 995,00	Własność 1/1
1610.	3296	R - grunty orne	Zoń	1012	5 060,00	Własność 1/1
1611.	3225	R - grunty orne	Zoń	867	4 335,00	Własność 1/1
1612.	3240	R - grunty orne	Zoń	2368	11 840,00	Własność 1/1
1613.	3685	R - grunty orne	Zoń	2252	11 260,00	Własność 1/1
1614.	3591	R - grunty orne	Zoń	1887	9 435,00	Własność 1/1
1615.	3654	R - grunty orne	Zoń	1932	9 660,00	Własność 1/1
1616.	5183	R - grunty orne	Zoń	487	2 435,00	Własność 1/1
1617.	5187	R - grunty orne	Zoń	914	4 570,00	Własność 1/1
1618.	5265	Ps - Pastwiska trwa	Zoń	1478	7 390,00	Własność 1/1
1619.	5239	R - grunty orne	Zoń	1641	8 205,00	Własność 1/1
1620.	5250	R - grunty orne	Zoń	878	4 390,00	Własność 1/1
1621.	6088	R - grunty orne	Zoń	2174	10 870,00	Własność 1/1
1622.	6124	R - grunty orne	Zoń	1718	8 590,00	Własność 1/1
1623.	6169	Ps - Pastwiska trwa	Zoń	1001	5 005,00	Własność 1/1
1624.	6110	R - grunty orne	Zoń	1093	5 465,00	Własność 1/1
1625.	6146	Ps - Pastwiska trwa	Zoń	740	3 700,00	Własność 1/1
1626.	6178	Ps - Pastwiska trwa	Zoń	1701	40 330,00	Własność 1/1
1627.	6220	R - grunty orne	Zoń	981	4 905,00	Własność 1/1
1628.	6227/6	R - grunty orne	Zoń	600	3 000,00	Własność 1/1
1629.	6939	R - grunty orne	Zoń	753	3 765,00	Własność 1/1
1630.	6942	R - grunty orne	Zoń	2856	14 280,00	Własność 1/1
1631.	6945	R - grunty orne	Zoń	1161	5 805,00	Własność 1/1
1632.	6947	R - grunty orne	Zoń	1011	5 055,00	Własność 1/1
1633.	6922	R - grunty orne	Zoń	736	3 680,00	Własność 1/1
1634.	6926	Ls - Lasy i grunty les	Zoń	3550	17 750,00	Własność 1/1
1635.	6932	Ps - Pastwiska trwa	Zoń	2731	13 655,00	Własność 1/1
1636.	6936	R - grunty orne	Zoń	906	4 530,00	Własność 1/1
1637.	6936	R - grunty orne	Zoń	906	4 530,00	Własność 1/1
1638.	9440	R - grunty orne	Zoń	1297	6 485,00	Własność 1/1
1639.	9559	Ls - Lasy i grunty les	Zoń	7611	38 055,00	Własność 1/1
1640.	9563	Ls - Lasy i grunty les	Zoń	11128	55 640,00	Własność 1/1
RAZEM				62380	343 725,00	
ŁĄCZNIE PRZYBORÓW				333 819,60	671 552,50	

Miejsce użytkowania: Sopotnia Mała

Lp.	Numer działki	Kategoria	Słowo kluczowe	Metraż	BZ	Rodzaj własności
1641.	996	dr - Drogi		216	-	Władający na zasadach samoistnego posiadania 1/1
1642.	997	dr - Drogi		3200	-	Władający na zasadach samoistnego posiadania 1/1
1643.	998	dr - Drogi		352	-	Władający na zasadach samoistnego posiadania 1/1
1644.	999	dr - Drogi		354	-	Władający na zasadach samoistnego posiadania 1/1
1645.	1000	dr - Drogi		391	-	Władający na zasadach samoistnego posiadania 1/1
1646.	1001	dr - Drogi		438	-	Władający na zasadach samoistnego posiadania 1/1
1647.	1002	dr - Drogi		2914	-	Władający na zasadach samoistnego posiadania 1/1
1648.	1007	dr - Drogi		1056	-	Władający na zasadach samoistnego posiadania 1/1
1649.	1008	dr - Drogi		1477	-	Władający na zasadach samoistnego posiadania 1/1
1650.	1009	dr - Drogi		2030	-	Władający na zasadach samoistnego posiadania 1/1
1651.	987	dr - Drogi		3504	-	Władający na zasadach samoistnego posiadania 1/1
1652.	989	dr - Drogi		3742	-	Władający na zasadach samoistnego posiadania 1/1
1653.	990	dr - Drogi		1128	-	Władający na zasadach samoistnego posiadania 1/1
1654.	991	dr - Drogi		2952	-	Władający na zasadach samoistnego posiadania 1/1
1655.	992	dr - Drogi		1155	-	Władający na zasadach samoistnego posiadania 1/1
1656.	993	dr - Drogi		133	-	Władający na zasadach samoistnego posiadania 1/1
1657.	1012	dr - Drogi		657	-	Władający na zasadach samoistnego posiadania 1/1
1658.	1016	dr - Drogi		196	-	Władający na zasadach samoistnego posiadania 1/1
1659.	1020	dr - Drogi		502	-	Władający na zasadach samoistnego posiadania 1/1
1660.	1021	dr - Drogi		381	-	Władający na zasadach samoistnego posiadania 1/1
1661.	1022	dr - Drogi		558	-	Władający na zasadach samoistnego posiadania 1/1
1662.	1074	dr - Drogi		2729	-	Władający na zasadach samoistnego posiadania 1/1
1663.	1094	dr - Drogi		958	-	Władający na zasadach samoistnego posiadania 1/1
1664.	1026	dr - Drogi		662	-	Władający na zasadach samoistnego posiadania 1/1
1665.	1148	dr - Drogi		3133	-	Władający na zasadach samoistnego posiadania 1/1
1666.	1239	dr - Drogi		137	-	Władający na zasadach samoistnego posiadania 1/1
1667.	1203	dr - Drogi		30	-	Władający na zasadach samoistnego posiadania 1/1

Informacja o stanie mienia komunalnego Gminy Jeleśnia na dzień 31/12/2022 r.

1668.	1308	dr - Drogi		3515	-	Władający na zasadach samoistnego posiadania 1/1
1669.	1317	dr - Drogi		1413	-	Władający na zasadach samoistnego posiadania 1/1
1670.	1340	dr - Drogi		207	-	Władający na zasadach samoistnego posiadania 1/1
1671.	1342	dr - Drogi		702	-	Władający na zasadach samoistnego posiadania 1/1
1672.	1355	dr - Drogi		137	-	Władający na zasadach samoistnego posiadania 1/1
1673.	1478	dr - Drogi		1760	-	Władający na zasadach samoistnego posiadania 1/1
1674.	1520	dr - Drogi		281	-	Władający na zasadach samoistnego posiadania 1/1
1675.	1523	dr - Drogi		59	-	Władający na zasadach samoistnego posiadania 1/1
1676.	1540	dr - Drogi		676	-	Władający na zasadach samoistnego posiadania 1/1
1677.	1687	dr - Drogi		3126	-	Władający na zasadach samoistnego posiadania 1/1
1678.	1709	dr - Drogi		71	-	Władający na zasadach samoistnego posiadania 1/1
1679.	1667	dr - Drogi		1166	-	Władający na zasadach samoistnego posiadania 1/1
1680.	1696	dr - Drogi		93	-	Władający na zasadach samoistnego posiadania 1/1
1681.	1729	dr - Drogi		472	-	Władający na zasadach samoistnego posiadania 1/1
1682.	1860	dr - Drogi		1526	-	Władający na zasadach samoistnego posiadania 1/1
1683.	1801	dr - Drogi		1478	-	Władający na zasadach samoistnego posiadania 1/1
1684.	1932	dr - Drogi		5524	-	Władający na zasadach samoistnego posiadania 1/1
1685.	1916	dr - Drogi		893	-	Władający na zasadach samoistnego posiadania 1/1
1686.	2159	dr - Drogi		2703	-	Władający na zasadach samoistnego posiadania 1/1
1687.	2167	dr - Drogi		2867	-	Władający na zasadach samoistnego posiadania 1/1
1688.	2206	dr - Drogi		3614	-	Władający na zasadach samoistnego posiadania 1/1
1689.	2207	dr - Drogi		472	-	Władający na zasadach samoistnego posiadania 1/1
1690.	2229	dr - Drogi		1549	-	Władający na zasadach samoistnego posiadania 1/1
1691.	2230	dr - Drogi		431	-	Władający na zasadach samoistnego posiadania 1/1
1692.	2247/1	dr - Drogi		64	-	Władający na zasadach samoistnego posiadania 1/1
1693.	2251/1	dr - Drogi		117	-	Władający na zasadach samoistnego posiadania 1/1
1694.	2189	dr - Drogi		651	-	Władający na zasadach samoistnego posiadania 1/1
1695.	2237	dr - Drogi		245	-	Władający na zasadach samoistnego posiadania 1/1
1696.	2245	dr - Drogi		319	-	Władający na zasadach samoistnego posiadania 1/1
1697.	2290	dr - Drogi		564	-	Władający na zasadach samoistnego posiadania 1/1
1698.	2324	dr - Drogi		853	-	Władający na zasadach samoistnego posiadania 1/1
1699.	2348	dr - Drogi		301	-	Władający na zasadach samoistnego posiadania 1/1
1700.	2266	dr - Drogi		182	-	Władający na zasadach samoistnego posiadania 1/1
1701.	2271	dr - Drogi		549	-	Władający na zasadach samoistnego posiadania 1/1
1702.	2339	dr - Drogi		3944	-	Władający na zasadach samoistnego posiadania 1/1
1703.	2347	dr - Drogi		205	-	Władający na zasadach samoistnego posiadania 1/1
1704.	2455	dr - Drogi		1048	-	Władający na zasadach samoistnego posiadania 1/1
1705.	2524	dr - Drogi		206	-	Władający na zasadach samoistnego posiadania 1/1
1706.	2525	dr - Drogi		266	-	Władający na zasadach samoistnego posiadania 1/1
1707.	2517	dr - Drogi		2389	-	Władający na zasadach samoistnego posiadania 1/1
1708.	2577	dr - Drogi		567	-	Władający na zasadach samoistnego posiadania 1/1
1709.	2587	dr - Drogi		534	-	Władający na zasadach samoistnego posiadania 1/1
1710.	2604	dr - Drogi		155	-	Władający na zasadach samoistnego posiadania 1/1
1711.	2626	dr - Drogi		243	-	Władający na zasadach samoistnego posiadania 1/1
1712.	2639	dr - Drogi		333	-	Władający na zasadach samoistnego posiadania 1/1
1713.	2643	dr - Drogi		577	-	Władający na zasadach samoistnego posiadania 1/1
1714.	2666	dr - Drogi		1376	-	Władający na zasadach samoistnego posiadania 1/1
1715.	2679	dr - Drogi		4386	-	Władający na zasadach samoistnego posiadania 1/1
1716.	2698	dr - Drogi		478	-	Władający na zasadach samoistnego posiadania 1/1
1717.	2707	dr - Drogi		626	-	Władający na zasadach samoistnego posiadania 1/1
1718.	2735	dr - Drogi		1701	-	Władający na zasadach samoistnego posiadania 1/1
1719.	2736	dr - Drogi		2300	-	Władający na zasadach samoistnego posiadania 1/1
1720.	2769	dr - Drogi		2179	-	Władający na zasadach samoistnego posiadania 1/1
1721.	2829	dr - Drogi		882	-	Władający na zasadach samoistnego posiadania 1/1
1722.	2835/1	dr - Drogi		6811	-	Władający na zasadach samoistnego posiadania 1/1
1723.	2835/2	dr - Drogi		210	-	Władający na zasadach samoistnego posiadania 1/1
1724.	2836	dr - Drogi		1561	-	Władający na zasadach samoistnego posiadania 1/1
1725.	2868	dr - Drogi		2129	-	Władający na zasadach samoistnego posiadania 1/1
1726.	2921	dr - Drogi		1693	-	Władający na zasadach samoistnego posiadania 1/1
1727.	2951	dr - Drogi		1081	-	Władający na zasadach samoistnego posiadania 1/1
1728.	3020	dr - Drogi		1120	-	Władający na zasadach samoistnego posiadania 1/1
1729.	3022	dr - Drogi		161	-	Władający na zasadach samoistnego posiadania 1/1
1730.	3093	dr - Drogi		558	-	Władający na zasadach samoistnego posiadania 1/1
1731.	3167	dr - Drogi		526	-	Władający na zasadach samoistnego posiadania 1/1
1732.	3367	dr - Drogi		380	-	Władający na zasadach samoistnego posiadania 1/1
1733.	3376	dr - Drogi		138	-	Władający na zasadach samoistnego posiadania 1/1
1734.	3395	dr - Drogi		422	-	Władający na zasadach samoistnego posiadania 1/1
1735.	3254	dr - Drogi		1893	-	Władający na zasadach samoistnego posiadania 1/1
1736.	3419	dr - Drogi		804	-	Władający na zasadach samoistnego posiadania 1/1
1737.	3420	dr - Drogi		1977	-	Władający na zasadach samoistnego posiadania 1/1
1738.	3649	dr - Drogi		2200	-	Władający na zasadach samoistnego posiadania 1/1
1739.	3654	dr - Drogi		308	-	Władający na zasadach samoistnego posiadania 1/1
1740.	3539	dr - Drogi		1116	-	Władający na zasadach samoistnego posiadania 1/1

Informacja o stanie mienia komunalnego Gminy Jeleśnia na dzień 31/12/2022 r.

1741.	3580	dr - Drogi		836	-	Władający na zasadach samoistnego posiadania 1/1
1742.	3661	dr - Drogi		1726	-	Władający na zasadach samoistnego posiadania 1/1
1743.	3672	dr - Drogi		517	-	Władający na zasadach samoistnego posiadania 1/1
1744.	3750	dr - Drogi		92	-	Władający na zasadach samoistnego posiadania 1/1
1745.	3755	dr - Drogi		432	-	Władający na zasadach samoistnego posiadania 1/1
1746.	3783	dr - Drogi		771	-	Władający na zasadach samoistnego posiadania 1/1
1747.	3898	dr - Drogi		1264	-	Władający na zasadach samoistnego posiadania 1/1
1748.	3733	dr - Drogi		2000	-	Władający na zasadach samoistnego posiadania 1/1
1749.	3745	dr - Drogi		1250	-	Władający na zasadach samoistnego posiadania 1/1
1750.	3792	dr - Drogi		1890	-	Władający na zasadach samoistnego posiadania 1/1
1751.	4076	dr - Drogi		1836	-	Władający na zasadach samoistnego posiadania 1/1
1752.	4077	dr - Drogi		593	-	Władający na zasadach samoistnego posiadania 1/1
1753.	3941	dr - Drogi		282	-	Władający na zasadach samoistnego posiadania 1/1
1754.	3993	dr - Drogi		1664	-	Władający na zasadach samoistnego posiadania 1/1
1755.	4005	dr - Drogi		633	-	Władający na zasadach samoistnego posiadania 1/1
1756.	4147	dr - Drogi		206	-	Władający na zasadach samoistnego posiadania 1/1
1757.	4148	dr - Drogi		881	-	Władający na zasadach samoistnego posiadania 1/1
1758.	4176	dr - Drogi		663	-	Władający na zasadach samoistnego posiadania 1/1
1759.	4196	dr - Drogi		990	-	Władający na zasadach samoistnego posiadania 1/1
1760.	4287	dr - Drogi		2308	-	Władający na zasadach samoistnego posiadania 1/1
1761.	4295	dr - Drogi		276	-	Władający na zasadach samoistnego posiadania 1/1
1762.	4367	dr - Drogi		1466	-	Władający na zasadach samoistnego posiadania 1/1
1763.	4411	dr - Drogi		2019	-	Władający na zasadach samoistnego posiadania 1/1
1764.	4471	dr - Drogi		1172	-	Władający na zasadach samoistnego posiadania 1/1
1765.	4495	dr - Drogi		291	-	Władający na zasadach samoistnego posiadania 1/1
1766.	4536	dr - Drogi		4300	-	Władający na zasadach samoistnego posiadania 1/1
1767.	4485/1	dr - Drogi		900	-	Władający na zasadach samoistnego posiadania 1/1
1768.	4513	dr - Drogi		778	-	Władający na zasadach samoistnego posiadania 1/1
1769.	4794	dr - Drogi		2785	-	Władający na zasadach samoistnego posiadania 1/1
1770.	4663	dr - Drogi		1792	-	Władający na zasadach samoistnego posiadania 1/1
1771.	4732	dr - Drogi		5100	-	Władający na zasadach samoistnego posiadania 1/1
1772.	4733	dr - Drogi		2349	-	Władający na zasadach samoistnego posiadania 1/1
1773.	4768	dr - Drogi		2800	-	Władający na zasadach samoistnego posiadania 1/1
1774.	4832	dr - Drogi		3195	-	Władający na zasadach samoistnego posiadania 1/1
1775.	4880	dr - Drogi		3666	-	Władający na zasadach samoistnego posiadania 1/1
1776.	4884	dr - Drogi		249	-	Władający na zasadach samoistnego posiadania 1/1
1777.	4886	dr - Drogi		40	-	Władający na zasadach samoistnego posiadania 1/1
1778.	4917	dr - Drogi		1300	-	Władający na zasadach samoistnego posiadania 1/1
1779.	4941	dr - Drogi		860	-	Władający na zasadach samoistnego posiadania 1/1
1780.	4972	dr - Drogi		113	-	Władający na zasadach samoistnego posiadania 1/1
1781.	5000	dr - Drogi		1241	-	Władający na zasadach samoistnego posiadania 1/1
1782.	4892	dr - Drogi		92	-	Władający na zasadach samoistnego posiadania 1/1
1783.	4897	dr - Drogi		154	-	Władający na zasadach samoistnego posiadania 1/1
1784.	4961	dr - Drogi		508	-	Władający na zasadach samoistnego posiadania 1/1
1785.	4983	dr - Drogi		343	-	Władający na zasadach samoistnego posiadania 1/1
1786.	4986	dr - Drogi		302	-	Władający na zasadach samoistnego posiadania 1/1
1787.	5080	dr - Drogi		377	-	Władający na zasadach samoistnego posiadania 1/1
1788.	5085	dr - Drogi		76	-	Władający na zasadach samoistnego posiadania 1/1
1789.	5214	dr - Drogi		20	-	Władający na zasadach samoistnego posiadania 1/1
1790.	5301	dr - Drogi		3149	-	Władający na zasadach samoistnego posiadania 1/1
1791.	5352	dr - Drogi		2371	-	Władający na zasadach samoistnego posiadania 1/1
1792.	5406	dr - Drogi		319	-	Władający na zasadach samoistnego posiadania 1/1
1793.	5407	dr - Drogi		478	-	Władający na zasadach samoistnego posiadania 1/1
1794.	5110	dr - Drogi		1119	-	Władający na zasadach samoistnego posiadania 1/1
1795.	5112	dr - Drogi		792	-	Władający na zasadach samoistnego posiadania 1/1
1796.	5113	dr - Drogi		764	-	Władający na zasadach samoistnego posiadania 1/1
1797.	5147/2	dr - Drogi		704	-	Władający na zasadach samoistnego posiadania 1/1
1798.	5148	dr - Drogi		1109	-	Władający na zasadach samoistnego posiadania 1/1
1799.	5159	dr - Drogi		1340	-	Władający na zasadach samoistnego posiadania 1/1
1800.	5199	dr - Drogi		432	-	Władający na zasadach samoistnego posiadania 1/1
1801.	5220	dr - Drogi		2526	-	Władający na zasadach samoistnego posiadania 1/1
1802.	5259	dr - Drogi		3013	-	Władający na zasadach samoistnego posiadania 1/1
1803.	5332	dr - Drogi		2621	-	Władający na zasadach samoistnego posiadania 1/1
1804.	5400	dr - Drogi		555	-	Władający na zasadach samoistnego posiadania 1/1
1805.	5458	dr - Drogi		1348	-	Władający na zasadach samoistnego posiadania 1/1
1806.	5480	dr - Drogi		1449	-	Władający na zasadach samoistnego posiadania 1/1
1807.	5507	dr - Drogi		425	-	Władający na zasadach samoistnego posiadania 1/1
1808.	5567	dr - Drogi		517	-	Władający na zasadach samoistnego posiadania 1/1
1809.	5572	dr - Drogi		334	-	Władający na zasadach samoistnego posiadania 1/1
1810.	5593	dr - Drogi		288	-	Władający na zasadach samoistnego posiadania 1/1
1811.	5602	dr - Drogi		510	-	Władający na zasadach samoistnego posiadania 1/1
1812.	5630	dr - Drogi		149	-	Władający na zasadach samoistnego posiadania 1/1
1813.	5631	dr - Drogi		508	-	Władający na zasadach samoistnego posiadania 1/1

Informacja o stanie mienia komunalnego Gminy Jeleśnia na dzień 31/12/2022 r.

1814.	5661	dr - Drogi		293	-	Władający na zasadach samoistnego posiadania 1/1
1815.	5515	dr - Drogi		497	-	Władający na zasadach samoistnego posiadania 1/1
1816.	5533	dr - Drogi		92	-	Władający na zasadach samoistnego posiadania 1/1
1817.	5552	dr - Drogi		156	-	Władający na zasadach samoistnego posiadania 1/1
1818.	5559	dr - Drogi		30	-	Władający na zasadach samoistnego posiadania 1/1
1819.	5583	dr - Drogi		658	-	Władający na zasadach samoistnego posiadania 1/1
1820.	5620	dr - Drogi		1504	-	Władający na zasadach samoistnego posiadania 1/1
1821.	5647	dr - Drogi		221	-	Władający na zasadach samoistnego posiadania 1/1
1822.	5729	dr - Drogi		831	-	Władający na zasadach samoistnego posiadania 1/1
1823.	5775	dr - Drogi		969	-	Władający na zasadach samoistnego posiadania 1/1
1824.	5793	dr - Drogi		1535	-	Władający na zasadach samoistnego posiadania 1/1
1825.	5864	dr - Drogi		995	-	Władający na zasadach samoistnego posiadania 1/1
1826.	5842	dr - Drogi		198	-	Władający na zasadach samoistnego posiadania 1/1
1827.	5919	dr - Drogi		1261	-	Władający na zasadach samoistnego posiadania 1/1
1828.	5959	dr - Drogi		957	-	Władający na zasadach samoistnego posiadania 1/1
1829.	6029	dr - Drogi		1236	-	Władający na zasadach samoistnego posiadania 1/1
1830.	6095	dr - Drogi		355	-	Władający na zasadach samoistnego posiadania 1/1
1831.	5966	dr - Drogi		996	-	Władający na zasadach samoistnego posiadania 1/1
1832.	6050	dr - Drogi		418	-	Władający na zasadach samoistnego posiadania 1/1
1833.	6120	dr - Drogi		1100	-	Władający na zasadach samoistnego posiadania 1/1
1834.	6167	dr - Drogi		297	-	Władający na zasadach samoistnego posiadania 1/1
1835.	6243	dr - Drogi		2708	-	Władający na zasadach samoistnego posiadania 1/1
1836.	6326	dr - Drogi		618	-	Władający na zasadach samoistnego posiadania 1/1
1837.	6203	dr - Drogi		658	-	Władający na zasadach samoistnego posiadania 1/1
1838.	6234	dr - Drogi		1139	-	Władający na zasadach samoistnego posiadania 1/1
1839.	6431	dr - Drogi		571	-	Władający na zasadach samoistnego posiadania 1/1
1840.	6432	dr - Drogi		1030	-	Władający na zasadach samoistnego posiadania 1/1
1841.	6433/1	dr - Drogi		2900	-	Władający na zasadach samoistnego posiadania 1/1
1842.	6433/2	dr - Drogi		942	-	Władający na zasadach samoistnego posiadania 1/1
1843.	6534	dr - Drogi		519	-	Władający na zasadach samoistnego posiadania 1/1
1844.	6465	dr - Drogi		1115	-	Władający na zasadach samoistnego posiadania 1/1
1845.	6536	dr - Drogi		431	-	Władający na zasadach samoistnego posiadania 1/1
1846.	6544	dr - Drogi		900	-	Władający na zasadach samoistnego posiadania 1/1
1847.	6563	dr - Drogi		2901	-	Władający na zasadach samoistnego posiadania 1/1
1848.	6597	dr - Drogi		1054	-	Władający na zasadach samoistnego posiadania 1/1
1849.	6638	dr - Drogi		170	-	Władający na zasadach samoistnego posiadania 1/1
1850.	6665	dr - Drogi		397	-	Władający na zasadach samoistnego posiadania 1/1
1851.	6692	dr - Drogi		1200	-	Władający na zasadach samoistnego posiadania 1/1
1852.	6732	dr - Drogi		2132	-	Władający na zasadach samoistnego posiadania 1/1
1853.	6763	dr - Drogi		1220	-	Władający na zasadach samoistnego posiadania 1/1
1854.	6770	dr - Drogi		123	-	Władający na zasadach samoistnego posiadania 1/1
1855.	6625	dr - Drogi		669	-	Władający na zasadach samoistnego posiadania 1/1
1856.	6646	dr - Drogi		499	-	Władający na zasadach samoistnego posiadania 1/1
1857.	6677	dr - Drogi		759	-	Władający na zasadach samoistnego posiadania 1/1
1858.	6710	dr - Drogi		1881	-	Władający na zasadach samoistnego posiadania 1/1
1859.	6821	dr - Drogi		2215	-	Władający na zasadach samoistnego posiadania 1/1
1860.	6848	dr - Drogi		1883	-	Władający na zasadach samoistnego posiadania 1/1
1861.	6966	dr - Drogi		400	-	Władający na zasadach samoistnego posiadania 1/1
1862.	6968	dr - Drogi		2119	-	Władający na zasadach samoistnego posiadania 1/1
1863.	6858	dr - Drogi		1313	-	Władający na zasadach samoistnego posiadania 1/1
1864.	6885	dr - Drogi		842	-	Władający na zasadach samoistnego posiadania 1/1
1865.	6910	dr - Drogi		2456	-	Władający na zasadach samoistnego posiadania 1/1
1866.	6965	dr - Drogi		386	-	Władający na zasadach samoistnego posiadania 1/1
1867.	9085	dr - Drogi		4000	-	Władający na zasadach samoistnego posiadania 1/1
1868.	9087	dr - Drogi		11000	-	Władający na zasadach samoistnego posiadania 1/1
1869.	9089	dr - Drogi		1500	-	Władający na zasadach samoistnego posiadania 1/1
1870.	1861	dr - Drogi		477	-	Władający na zasadach samoistnego posiadania 1/1
RAZEM				278992	-	
1871.	809/1	dr - Drogi	droga "Do Niewiedział"	31	620,00	Własność 1/1
1872.	810/2	dr - Drogi		71	1 420,00	Własność 1/1
1873.	811/1	dr - Drogi		30	600,00	Własność 1/1
1874.	812/1	dr - Drogi		75	1 500,00	Własność 1/1
1875.	796/3	dr - Drogi		240	6 000,00	Własność 1/1
1876.	820/5	dr - Drogi		280	5 600,00	Własność 1/1
1877.	821/1	dr - Drogi		139	2 780,00	Własność 1/1
1878.	827/1	dr - Drogi		12	240,00	Własność 1/1
1879.	828/1	dr - Drogi		29	580,00	Własność 1/1
1880.	830/3	dr - Drogi		41	820,00	Własność 1/1
1881.	832/1	dr - Drogi		51	1 020,00	Własność 1/1
RAZEM				999	21 180,00	
1882.	749	Bi - Inne tereny zab	Zdrowia w	2401	144 000,00	Własność 1/1
RAZEM				2401	144 000,00	
1883.	2208/2	Tr - tereny różne		774	32 000,00	Własność 1/1

Informacja o stanie mienia komunalnego Gminy Jeleśnia na dzień 31/12/2022 r.

1884.	2209/2	Tr - tereny różne	Szkoła w Sopotni Małej	342	16 000,00	Własność 1/1
1885.	2211/2	Tr - tereny różne		338	12 000,00	Własność 1/1
1886.	2212	Tr - tereny różne		300	12 000,00	Własność 1/1
1887.	2213	Tr - tereny różne		73	12 000,00	Własność 1/1
1888.	2214	Tr - tereny różne		234	8 000,00	Własność 1/1
1889.	2217/2	Tr - tereny różne		539	20 000,00	Własność 1/1
1890.	2238	Tr - tereny różne		313	12 000,00	Własność 1/1
1891.	2239	Tr - tereny różne		125	4 000,00	Własność 1/1
1892.	2240	Tr - tereny różne		120	4 000,00	Własność 1/1
1893.	2241	Tr - tereny różne		116	4 000,00	Własność 1/1
1894.	2242	Tr - tereny różne		89	4 000,00	Własność 1/1
1895.	2243	Tr - tereny różne		150	8 000,00	Własność 1/1
1896.	2244	Tr - tereny różne	2339	92 000,00	Własność 1/1	
RAZEM				5852	240 000,00	
ŁĄCZNIE Sopotnia Mała				288 244,00	405 180,00	

Miejsce użytkowania: Sopotnia Wielka

Lp.	Numer działki	Kategoria	Słowo kluczowe	Metraż	BZ	Rodzaj własności
1897.	831	dr - Drogi		1300	-	Władający na zasadach samoistnego posiadania 1/1
1898.	857	dr - Drogi		2555	-	Władający na zasadach samoistnego posiadania 1/1
1899.	858	dr - Drogi		282	-	Władający na zasadach samoistnego posiadania 1/1
1900.	859	dr - Drogi		253	-	Władający na zasadach samoistnego posiadania 1/1
1901.	860	dr - Drogi		4071	-	Władający na zasadach samoistnego posiadania 1/1
1902.	861	dr - Drogi		4109	-	Władający na zasadach samoistnego posiadania 1/1
1903.	862	dr - Drogi		300	-	Władający na zasadach samoistnego posiadania 1/1
1904.	863	dr - Drogi		41	-	Władający na zasadach samoistnego posiadania 1/1
1905.	864	dr - Drogi		6700	-	Władający na zasadach samoistnego posiadania 1/1
1906.	865	dr - Drogi		41	-	Władający na zasadach samoistnego posiadania 1/1
1907.	866	dr - Drogi		277	-	Władający na zasadach samoistnego posiadania 1/1
1908.	867	dr - Drogi		3954	-	Władający na zasadach samoistnego posiadania 1/1
1909.	868	dr - Drogi		988	-	Władający na zasadach samoistnego posiadania 1/1
1910.	869	dr - Drogi		267	-	Władający na zasadach samoistnego posiadania 1/1
1911.	848	dr - Drogi		3900	-	Władający na zasadach samoistnego posiadania 1/1
1912.	849	dr - Drogi		179	-	Władający na zasadach samoistnego posiadania 1/1
1913.	850	dr - Drogi		669	-	Władający na zasadach samoistnego posiadania 1/1
1914.	851	dr - Drogi		2321	-	Władający na zasadach samoistnego posiadania 1/1
1915.	853	dr - Drogi		800	-	Władający na zasadach samoistnego posiadania 1/1
1916.	854	dr - Drogi		305	-	Władający na zasadach samoistnego posiadania 1/1
1917.	855	dr - Drogi		135	-	Władający na zasadach samoistnego posiadania 1/1
1918.	856	dr - Drogi		901	-	Władający na zasadach samoistnego posiadania 1/1
1919.	899	dr - Drogi		217	-	Władający na zasadach samoistnego posiadania 1/1
1920.	901	dr - Drogi		2418	-	Władający na zasadach samoistnego posiadania 1/1
1921.	956	dr - Drogi		26	-	Władający na zasadach samoistnego posiadania 1/1
1922.	979	dr - Drogi		129	-	Władający na zasadach samoistnego posiadania 1/1
1923.	984	dr - Drogi		264	-	Władający na zasadach samoistnego posiadania 1/1
1924.	985	dr - Drogi		3968	-	Władający na zasadach samoistnego posiadania 1/1
1925.	1082	dr - Drogi		308	-	Władający na zasadach samoistnego posiadania 1/1
1926.	971	dr - Drogi		446	-	Władający na zasadach samoistnego posiadania 1/1
1927.	1131	dr - Drogi		177	-	Władający na zasadach samoistnego posiadania 1/1
1928.	1151	dr - Drogi		2834	-	Władający na zasadach samoistnego posiadania 1/1
1929.	1154	dr - Drogi		110	-	Władający na zasadach samoistnego posiadania 1/1
1930.	1162	dr - Drogi		500	-	Władający na zasadach samoistnego posiadania 1/1
1931.	1164	dr - Drogi		94	-	Władający na zasadach samoistnego posiadania 1/1
1932.	1247	dr - Drogi		75	-	Władający na zasadach samoistnego posiadania 1/1
1933.	1266	dr - Drogi		100	-	Władający na zasadach samoistnego posiadania 1/1
1934.	1270	dr - Drogi		254	-	Władający na zasadach samoistnego posiadania 1/1
1935.	1141	dr - Drogi		600	-	Władający na zasadach samoistnego posiadania 1/1
1936.	1168	dr - Drogi		2400	-	Władający na zasadach samoistnego posiadania 1/1
1937.	1259	dr - Drogi		141	-	Władający na zasadach samoistnego posiadania 1/1
1938.	1303	dr - Drogi		2400	-	Władający na zasadach samoistnego posiadania 1/1
1939.	1336	dr - Drogi		179	-	Władający na zasadach samoistnego posiadania 1/1
1940.	1352	dr - Drogi		3302	-	Władający na zasadach samoistnego posiadania 1/1
1941.	1353	dr - Drogi		9700	-	Władający na zasadach samoistnego posiadania 1/1
1942.	1380	dr - Drogi		97	-	Władający na zasadach samoistnego posiadania 1/1
1943.	1429	dr - Drogi		1057	-	Władający na zasadach samoistnego posiadania 1/1
1944.	1431	dr - Drogi		533	-	Władający na zasadach samoistnego posiadania 1/1
1945.	1483	dr - Drogi		3295	-	Władający na zasadach samoistnego posiadania 1/1
1946.	1508	dr - Drogi		417	-	Władający na zasadach samoistnego posiadania 1/1
1947.	1515	dr - Drogi		584	-	Władający na zasadach samoistnego posiadania 1/1
1948.	1670	dr - Drogi		500	-	Władający na zasadach samoistnego posiadania 1/1

Informacja o stanie mienia komunalnego Gminy Jeleśnia na dzień 31/12/2022 r.

1949.	1671	dr - Drogi		3500	-	Władający na zasadach samoistnego posiadania 1/1
1950.	1540	dr - Drogi		5532	-	Władający na zasadach samoistnego posiadania 1/1
1951.	1601	dr - Drogi		2606	-	Władający na zasadach samoistnego posiadania 1/1
1952.	1653	dr - Drogi		506	-	Władający na zasadach samoistnego posiadania 1/1
1953.	1752	dr - Drogi		2875	-	Władający na zasadach samoistnego posiadania 1/1
1954.	1839	dr - Drogi		262	-	Władający na zasadach samoistnego posiadania 1/1
1955.	1872	dr - Drogi		1452	-	Władający na zasadach samoistnego posiadania 1/1
1956.	1843	dr - Drogi		426	-	Władający na zasadach samoistnego posiadania 1/1
1957.	1854	dr - Drogi		700	-	Władający na zasadach samoistnego posiadania 1/1
1958.	1886	dr - Drogi		2600	-	Władający na zasadach samoistnego posiadania 1/1
1959.	1918	dr - Drogi		600	-	Władający na zasadach samoistnego posiadania 1/1
1960.	1970	dr - Drogi		3078	-	Władający na zasadach samoistnego posiadania 1/1
1961.	2183	dr - Drogi		632	-	Władający na zasadach samoistnego posiadania 1/1
1962.	2195	dr - Drogi		943	-	Władający na zasadach samoistnego posiadania 1/1
1963.	2202	dr - Drogi		2200	-	Władający na zasadach samoistnego posiadania 1/1
1964.	2309	dr - Drogi		4362	-	Władający na zasadach samoistnego posiadania 1/1
1965.	2411	dr - Drogi		5600	-	Władający na zasadach samoistnego posiadania 1/1
1966.	2609/1	dr - Drogi		912	-	Władający na zasadach samoistnego posiadania 1/1
1967.	2613	dr - Drogi		792	-	Władający na zasadach samoistnego posiadania 1/1
1968.	2578	dr - Drogi		3265	-	Władający na zasadach samoistnego posiadania 1/1
1969.	2580	dr - Drogi		473	-	Władający na zasadach samoistnego posiadania 1/1
1970.	2617	dr - Drogi		779	-	Władający na zasadach samoistnego posiadania 1/1
1971.	2826	dr - Drogi		2715	-	Władający na zasadach samoistnego posiadania 1/1
1972.	2772	dr - Drogi		2800	-	Władający na zasadach samoistnego posiadania 1/1
1973.	2915	dr - Drogi		2767	-	Władający na zasadach samoistnego posiadania 1/1
1974.	2894	dr - Drogi		1540	-	Władający na zasadach samoistnego posiadania 1/1
1975.	2926	dr - Drogi		6500	-	Władający na zasadach samoistnego posiadania 1/1
1976.	3006	dr - Drogi		1925	-	Władający na zasadach samoistnego posiadania 1/1
1977.	3073	dr - Drogi		106	-	Władający na zasadach samoistnego posiadania 1/1
1978.	2932	dr - Drogi		13300	-	Władający na zasadach samoistnego posiadania 1/1
1979.	2966	dr - Drogi		1499	-	Władający na zasadach samoistnego posiadania 1/1
1980.	3134	dr - Drogi		1400	-	Władający na zasadach samoistnego posiadania 1/1
1981.	3175	dr - Drogi		1400	-	Władający na zasadach samoistnego posiadania 1/1
1982.	3177	dr - Drogi		100	-	Władający na zasadach samoistnego posiadania 1/1
1983.	3186	dr - Drogi		890	-	Władający na zasadach samoistnego posiadania 1/1
1984.	3207	dr - Drogi		400	-	Władający na zasadach samoistnego posiadania 1/1
1985.	3235	dr - Drogi		787	-	Władający na zasadach samoistnego posiadania 1/1
1986.	3280/2	dr - Drogi		19	-	Władający na zasadach samoistnego posiadania 1/1
1987.	3280/3	dr - Drogi		33	-	Władający na zasadach samoistnego posiadania 1/1
1988.	3280/4	dr - Drogi		11	-	Władający na zasadach samoistnego posiadania 1/1
1989.	3309	dr - Drogi		400	-	Władający na zasadach samoistnego posiadania 1/1
1990.	3318	dr - Drogi		444	-	Władający na zasadach samoistnego posiadania 1/1
1991.	3336	dr - Drogi		72	-	Władający na zasadach samoistnego posiadania 1/1
1992.	3339	dr - Drogi		40	-	Władający na zasadach samoistnego posiadania 1/1
1993.	3489	dr - Drogi		4600	-	Władający na zasadach samoistnego posiadania 1/1
1994.	3490	dr - Drogi		4400	-	Władający na zasadach samoistnego posiadania 1/1
1995.	3389	dr - Drogi		800	-	Władający na zasadach samoistnego posiadania 1/1
1996.	3415	dr - Drogi		445	-	Władający na zasadach samoistnego posiadania 1/1
1997.	3446	dr - Drogi		460	-	Władający na zasadach samoistnego posiadania 1/1
1998.	3515	dr - Drogi		745	-	Władający na zasadach samoistnego posiadania 1/1
1999.	3635	dr - Drogi		1800	-	Władający na zasadach samoistnego posiadania 1/1
2000.	3673	dr - Drogi		600	-	Władający na zasadach samoistnego posiadania 1/1
2001.	3691	dr - Drogi		28	-	Władający na zasadach samoistnego posiadania 1/1
2002.	3693	dr - Drogi		4100	-	Władający na zasadach samoistnego posiadania 1/1
2003.	3696	dr - Drogi		1500	-	Władający na zasadach samoistnego posiadania 1/1
2004.	3590	dr - Drogi		800	-	Władający na zasadach samoistnego posiadania 1/1
2005.	3604/1	dr - Drogi		800	-	Władający na zasadach samoistnego posiadania 1/1
2006.	3604/2	dr - Drogi		100	-	Władający na zasadach samoistnego posiadania 1/1
2007.	3604/3	dr - Drogi		600	-	Władający na zasadach samoistnego posiadania 1/1
2008.	3604/4	dr - Drogi		400	-	Władający na zasadach samoistnego posiadania 1/1
2009.	3624/1	dr - Drogi		800	-	Władający na zasadach samoistnego posiadania 1/1
2010.	3624/2	dr - Drogi		104	-	Władający na zasadach samoistnego posiadania 1/1
2011.	3659	dr - Drogi		700	-	Władający na zasadach samoistnego posiadania 1/1
2012.	3756	dr - Drogi		800	-	Władający na zasadach samoistnego posiadania 1/1
2013.	3794	dr - Drogi		1500	-	Władający na zasadach samoistnego posiadania 1/1
2014.	3781	dr - Drogi		1000	-	Władający na zasadach samoistnego posiadania 1/1
2015.	3785	dr - Drogi		100	-	Władający na zasadach samoistnego posiadania 1/1
2016.	3867	dr - Drogi		600	-	Władający na zasadach samoistnego posiadania 1/1
2017.	3896	dr - Drogi		729	-	Władający na zasadach samoistnego posiadania 1/1
2018.	3957	dr - Drogi		218	-	Władający na zasadach samoistnego posiadania 1/1
2019.	3957	dr - Drogi		298	-	Władający na zasadach samoistnego posiadania 1/1
2020.	4040	dr - Drogi		515	-	Władający na zasadach samoistnego posiadania 1/1
2021.	3972	dr - Drogi		298	-	Władający na zasadach samoistnego posiadania 1/1

I N F O R M A C J A

o stanie mienia

Urzędu Gminy Jeleśnia

na dzień 31.12.2022

Informacja sporządzona zgodnie z Zarządzeniem Nr 111.2011 Wójta
Gminy Jeleśnia z dnia 14 grudnia 2011 r.

Jeleśnia, 28 luty 2023 r.

1. Prawo własności i jego zmiany.**2.1. Rzeczowe aktywa trwałe.****2.1.1. Środki trwałe.****IM-5 Wartość majątku trwałego zgodnie z klasyfikacją środków trwałych (konto 011)**

Wyszczególnienie	Stan na 31.12.2021 r.			Stan na 31.12.2022 r.			zmiana brutto (7-4)	Umorzenie za rok
	BRUTTO	Umorzenie	NETTO	BRUTTO	Umorzenie	Wartość netto		
I	2	3	4	5	6	7	8	9
0. GRUNTY	6 384 684,02	26 354,60	6 358 329,42	6 389 239,02	30 461,81	6 358 777,21	4 555,00	4 107,21
1. BUDYNKI I LOKALE	7 436 823,48	3 148 123,77	4 288 699,71	10 092 698,12	3 326 329,20	6 766 368,92	2 655 874,64	178 205,43
2. OBIEKTY INŻYNIERII LĄDOWEJ I WODNEJ	49 299 874,19	26 746 237,98	22 553 636,21	48 613 047,34	28 442 879,15	20 170 168,19	- 686 826,85	1 696 641,17
3. KOTŁY I MASZyny ENERGETYCZNE	418 244,07	188 716,54	229 527,53	440 444,07	218 035,39	222 408,68	22 200,00	29 318,85
4. MASZyny, URZĄDZENIA I APARATY OGÓLNEGO ZASTOSOWANIA	552 053,65	550 246,84	1 806,81	552 053,65	552 053,65	-	-	1 806,81
5. SPECJALISTYCZNE MASZyny, URZĄDZENIA I APARATY	26 235,99	26 235,99	-	26 235,99	26 235,99	-	-	-
6. URZĄDZENIA TECHNICZNE	1 873 363,44	1 160 107,00	713 256,44	1 561 085,72	1 235 981,37	325 104,35	- 312 277,72	75 874,37
7. ŚRODKI TRANSPORTU	2 675 507,56	1 914 229,79	761 277,77	2 675 507,56	2 295 636,46	379 871,10	-	137 307,57
8. NARZĘDZIA, PRZYZRĄDY, RUCHOMOŚCI I WYPOSAŻENIE	560 253,53	499 215,25	61 038,28	667 646,23	552 334,54	115 311,69	107 392,70	11 770,19
SUMA:	69 227 039,93	34 259 467,76	34 967 572,17	71 017 957,70	36 679 947,56	34 338 010,14	1 790 917,77	2 135 031,60

GRUPA 0. GRUNTY

Wzrost wartości gruntów w roku 2022 - darowizna pod drogę działki 5802/5 o pow. 0,0471 ha - wartość 9 420 zł.
W roku 2022 zbycie gruntów.

- * 6230 3/4 udziału o pow. 0,0973 ha w Przyborowie

GRUPA 1. BUDYNKI I LOKALE, SPÓŁDZIELCZE WŁASNOŚCIOWE PRAWO DO LOKALU MIESZKALNEGO ORAZ SPÓŁDZIELCZE PRAWO DO LOKALU

- * Termomernizacja budynków: budynek wielofunkcyjny 837 352,64 zł; budynek Ośrodka Zdrowia w Krzyżowej 897 260,59 zł; budynek Ośrodka Zdrowia w Jeleśni.

GRUPA 2. OBIEKTY INŻYNIERII LĄDOWEJ I WODNEJ

W grupie II wzrost wartości wynikający z przyjęcia do ewidencji środków trwałych zakreślonych inwestycji.

- * Skatepark przy ul. Żywieckiej 810 412,20 zł
- * Oświetlenie uliczne na terenie Gminy Jeleśnia 285 336,00 zł

Oświetlenie uliczne Krzyżowa ul. Jana Pawła	1 300,00
Oświetlenie uliczne Sopotnia Wielka Grygusie	1 400,00
Oświetlenie uliczne Korbielów	1 737,00
Oświetlenie uliczne Jeleśnia ul. Regionalna	2 150,00
Oświetlenie uliczne Krzyżówka działka 7132/1	2 150,00
Oświetlenie uliczne Korbielów - ul. Rzecznia	2 250,00
Oświetlenie uliczne Krzyżowa - ul. Wesola	2 250,00
Oświetlenie uliczne Mutne Góra	2 587,00
Oświetlenie uliczne Przyborów - Watówki	2 900,00
Oświetlenie uliczne Krzyżowa - ul. Przysłop	3 037,00
Oświetlenie uliczne Krzyżowa - ul. Babogorska	3 100,00
Oświetlenie uliczne Mutne Dół	3 437,00
Oświetlenie uliczne Krzyżowa - ul. Zdrowotna	3 437,00
Oświetlenie uliczne Krzyżowa ul. Turystyczna	3 450,00
Oświetlenie uliczne Sopotnia Mała dz. Nr 3466	4 320,00
Oświetlenie uliczne Przyborów - ul. Jaśminowa	4 320,00
Oświetlenie uliczne Pewel Wielka Adamki	4 920,00
Oświetlenie uliczne Pewel Wielka Szewcowa Polana	5 150,00
Oświetlenie uliczne Sopotnia Wielka nad Piekarnią	5 150,00
Oświetlenie uliczne Sopotnia Mała	5 590,00
Oświetlenie uliczne Pewel Wielka nad Kościołem	6 887,00
Oświetlenie uliczne Krzyżówki OSP	7 300,00
Oświetlenie uliczne Sopotnia Mała	7 320,00
Oświetlenie uliczne Krzyżówki droga do sołtysa	7 737,00
Oświetlenie uliczne Sopotnia Wielka dz.	7 820,00
Oświetlenie uliczne Sopotnia Mała Most nad Kaplicą	7 950,00
Oświetlenie uliczne Pewel Wielka Kaplica	8 250,00
Oświetlenie uliczne Przyborów - ul. Leszczynowa	8 800,00
Oświetlenie uliczne Przyborów - ul. Górska	9 450,00
Oświetlenie uliczne Sopotnia Wielka Agroturystyka	10 500,00
Oświetlenie uliczne Sopotnia Mała dz. Nr 3793	10 830,00

Informacja o stanie mienia komunalnego Urzędu Gminy Jeleśnia na dzień 31/12/2020r.

Oświetlenie uliczne Jeleśnia - ul. Klimczakowa	13 100,00
Oświetlenie uliczne Sopotnia Mała Most u Łysnia	16 850,00
Oświetlenie uliczne Pewel Wielka Buławka	17 550,00
Oświetlenie uliczne Przyborów - Gluchaczki	20 187,00
Oświetlenie uliczne Przyborów - Moczarki	20 370,00
Oświetlenie uliczne Sopotnia Wielka KORDON	39 800,00

- * Przystanki w Korbielowie obok PTTK i na Rondzie 20 000,00 zł

W roku 2022 został przekazany do Zakładu Gospodarki Komunalnej Sp. z o.o. wybudowany Wodociąg w miejscowości Mutne na łączną wartość 1 802 575,05 zł

GRUPA 3. KOTŁY I MASZYNY ENERGETYCZNE

W grupie III wzrost wartości wynikający z przyjęcia do ewidencji środków trwałych zakończonych inwestycji.

- * Kocioł c.o. "TECHNIX" 48 KW - OSP Mutne 22 000,00 zł

GRUPA 4. MASZYNY, URZĄDZENIA I APARATY OGÓLNEGO ZASTOSOWANIA - brak zmian

GRUPA 5. SPECJALISTYCZNE MASZYNY, URZĄDZENIA I APARATY - brak zmian

GRUPA 6. URZĄDZENIA TECHNICZNE

- * Instalacje fotowoltaiczne na obiektach użyteczności publicznej: Ośrodek Zdrowia w Krzyżowej 18 223,86 zł; Ośrodek Zdrowia w Jeleśni 107 017,90 zł.
- * Info-kioski zewnętrzne wykonane z programu polsko-czeskiego Cz.11.2.45/0.0/0.0/16_011/0002933, kwota 39 360,00 zł

GRUPA 7. ŚRODKI TRANSPORTU brak zmian

GRUPA 8. NARZĘDZIA, PRZYRZĄDY, RUCHOMOŚCI I WYPOSAŻENIE

- * zakup aparatu powietrzego nadciśnieniowego AERIS - OSP Korbielów 10 000,00 zł
- * Wiaty rekreacyjne w miejscowości Krzyżowa z projektu polsko-czeskiego nr Cz.11.2.45/0.0/0.0/16_011/0002933, kwota 86 335,00 zł

2.1.2. Pozostałe środki trwałe.

IM-6 Wartość pozostałych środków trwałych (013)

Wyszczególnienie	Stan na 31.12.2021 r.			Stan na 31.12.2022 r.			zmiana	Umorzenie za rok
	BRUTTO	Umorzenie	NETTO	BRUTTO	Umorzenie	Wartość netto	(5-2)	
1	2	3	4	5	6	7	8	9
Pozostałe środki trwałe	1 288 192,63	1 288 192,63		1 475 322,85	1 475 322,85		187 130,22	

Pozostałe środki trwałe, to wydane do używania na potrzeby działalności jednostki rzeczy, które podlegają umorzeniu lub amortyzacji w pełnej wartości w miesiącu wydania do używania

2.1.3. Środki trwałe w budowie (inwestycje).

IM - 8 Wartość środków trwałych w budowie (inwestycji)

Wyszczególnienie	Stan na 31.12.2021 r.			Stan na 31.12.2022 r.			zmiana	Umorzenie za rok
	BRUTTO	Umorzenie	NETTO	BRUTTO	Umorzenie	Wartość netto	(7-4)	
1	2	3	4	5	6	7	8	9
UG	5 317 485,63	-	5 317 485,63	9 384 262,10	-	9 384 262,10	4 066 776,47	-
W tym:	-	-	-	-	-	-	-	-
Boisko Sportowe Sopotnia Wielka	149 951,79	-	149 951,79	149 951,79	-	149 951,79	-	-
Odbudowa drogi Szczyrbok	118 498,63	-	118 498,63	146 677,93	-	146 677,93	28 179,30	-
Droga dojazdowa do boiska w Pewel	118 594,76	-	118 594,76	118 594,76	-	118 594,76	-	-
Boisko Sportowe Krzyżowa	285 373,30	-	285 373,30	285 373,30	-	285 373,30	-	-
Garaz OSP Krzyżowki	576 584,54	-	576 584,54	576 584,54	-	576 584,54	-	-
Budowa Sal GOK Jeleśnia	268 420,07	-	268 420,07	268 420,07	-	268 420,07	-	-
Oświetlenie uliczne Gmina Jeleśnia	156 336,00	-	156 336,00	-	-	-	- 156 336,00	-
Budowa Wodociągu ul. Prasia	8 296,00	-	8 296,00	8 296,00	-	8 296,00	-	-
Budowa wodociągu Mutne	-	-	-	176 768,21	-	176 768,21	176 768,21	-
Kompleks sportowy Korbielów	220 039,66	-	220 039,66	220 039,66	-	220 039,66	-	-
Modernizacja placu zabaw przy boisku LKS Jeleśnianka	-	-	-	49 066,07	-	49 066,07	49 066,07	-
Modernizacja zbiornika wody - stacja uzdatniania wody w Sopotni Wielkiej	-	-	-	270 161,64	-	270 161,64	270 161,64	-
Modernizacja ZSNr3 w Krzyżowej	-	-	-	151 519,62	-	151 519,62	151 519,62	-
Budowa przystanków w Gminie	5 596,50	-	5 596,50	5 596,50	-	5 596,50	-	-
Remiza OSP Przyborów	165 712,96	-	165 712,96	266 180,16	-	266 180,16	100 467,20	-
Parking obok UG	19 866,79	-	19 866,79	19 866,79	-	19 866,79	-	-
Ul. Szczyrbok przebudowa	2 818 467,66	-	2 818 467,66	3 398 663,48	-	3 398 663,48	580 195,82	-

Informacja o stanie mienia komunalnego Urzędu Gminy Jeleśnia na dzień 31/12/2020r.

Zagospod. Ternu obok LKS Jeleśnia	33 024,38	-	33 024,38	85 080,19	-	85 080,19	52 055,81	
Instalacja p. poz. ZSZk. Nr 1 Jeleśnia	49 902,22	-	49 902,22	49 902,22	-	49 902,22	-	
Remiza OSP Sopotnia Mała	149 915,59	-	149 915,59	149 915,59	-	149 915,59	0,00	
Modernizacja boiska przy ZSZk. Nr 1 Jeleśnia	9 992,52	-	9 992,52	9 992,52	-	9 992,52	-	
Termomodernizacja budynków użyteczności publicznej	90 190,70	-	90 190,70		-	-	- 90 190,70	
Budowa placu zabaw przy nowym boisku w Krzywowej	-	-	-	25 301,10	-	25 301,10	25 301,10	
Budowa dr. gm. ul. Lesna-Sosnowa Jeleśnia	-	-	-	312 114,43		312 114,43	312 114,43	
Budowa chodnika od drogi powiatowej do przystanku kolejowego w Pewli Wielkiej				78 105,00		78 105,00	78 105,00	
Cyfrowa Gmina		-	-	8 610,00	-	8 610,00	8 610,00	
Przebudowa drogi gminnej w Pewli Wielkiej Cwajnowka	43 816,56	-	43 816,56	43 816,56	-	43 816,56	-	
Prace geologiczne odwierły Korbielów	28 905,00	-	28 905,00	28 905,00	-	28 905,00	-	
Budowa i modernizacja dróg gminnych		-	-	2 461 078,97	-	2 461 078,97	2 461 078,97	
Budowa Miasteczka Rowierowego		-	-	19 680,00	-	19 680,00	19 680,00	

2.2. Wartości niematerialne i prawne.

IM - 7 Wartość wartości niematerialnych i prawnych (020)

Wyszczególnienie	Stan na 31.12.2021 r.			Stan na 31.12.2022 r.			zmiana	Uzasadnienie za rok
	BRUTTO	Umorzenie	NETTO	BRUTTO	Umorzenie	Wartość netto	(7-4)	
1	2	3	4	5	6	7	8	9
Wartości niematerialne i prawne	886 123,21	738 034,66	148 088,55	886 123,21	876 221,55	9 901,66	- 138 186,89	138 186,95

Wartości niematerialne i prawne - nabyte przez jednostkę prawa majątkowe zaliczane do aktywów trwałych nadające się do gospodarczego wykorzystania, o przewidywalnym okresie ekonomicznej użyteczności dłuższym niż rok, przeznaczone do używania na potrzeby jednostki. Wymienione w tabeli powyżej kwoty wartości niematerialnych i prawnych obejmują przede wszystkim licencje programów komputerowych.

2.3. Długoterminowe aktywa finansowe.

IM - 10 Posiadane udziały i akcje w spółkach prawa handlowego

Nazwa spółki	Wysokość kapitału udziałowego (akcyjnego) spółki/liczba udziałów (akcji) na dzień 31.12.2021 r.	Wartość udziałów (akcji) Gminy w kapitale udziałowym (akcyjnym)/ilość udziałów (akcji) Gminy na dzień 31.12.2021 r.	Wysokość kapitału udziałowego (akcyjnego) spółki/liczba udziałów (akcji) na dzień 31.12.2022 r.	Wartość udziałów (akcji) Gminy w kapitale udziałowym (akcyjnym)/ilość udziałów (akcji) Gminy na dzień 31.12.2022 r.	zmiana
1	2	3	4	5	6
Beskid	73	73 000,00	73,00	73 000,00	-
Udziały w spółce Zakład Gospodarki Komunalnej Sp. z o.o. 100%	1 000	2 073 000,00	1 000,00	3 875 000,00	1 802 000,00
Papiery wartościowe AR iMR		1 000,00		1 000,00	-

2.4. Wartość mienia zlikwidowanych jednostek i jego zmiany.

IM - 9 Wartość mienia zlikwidowanych jednostek

Nazwa jednostki	Stan na 31.12.2021 r.	Stan na 31.12.2022 r.	zmiana
1	2	3	4
			-

3. Gospodarka gruntami.**3.1. Zasób nieruchomości Gminy Jeleśnia według rodzajów.****IM-1 Zasób nieruchomości Gminy Jeleśnia według rodzajów gruntów.**

l.p.	Rodzaj gruntu	Powierzchnia w m2	Powierzchnia w m2	zmiana
		Stan na 31.12.2021 r.	Stan na 31.12.2022 r.	
1	2	3	4	4
1.	Grunty orne	135 593,80	135 593,80	-
2.	Sady	131,00	131,00	-
3.	Łąki trwałe	39 399,45	39 399,45	-
4.	Pastwiska trwałe	62 575,90	62 575,90	-
5.	Lasy	54 143,84	54 143,84	-
6.	Grunty zadrzewione i zakrzewione	183,00	183,00	-
7.	Tereny mieszkaniowe	10 021,90	10 021,90	-
8.	Tereny przemysłowe	1 446,00	1 446,00	-
9.	Tereny zabudowane inne	50 377,00	50 377,00	-
10.	Zurbanizowane tereny niezabudowane	-	-	-
11.	Tereny rekreacyjno - wypoczynkowe	6 403,00	6 403,00	-
12.	Użytki kopalne	-	-	-
13.	Drogi	1 830 680,00	1 830 178,00	- 502,00
14.	Użytki ekologiczne	-	-	-
15.	Tereny różne	23 338,00	23 338,00	-
16.	Nieuzytki	6 992,00	6 992,00	-
17.	Wody śródładowe płynące	-	-	-
18.	Rowy	-	-	-
19.	Koleje	5 326,00	5 326,00	-
Razem		2 226 610,89	2 226 108,89	502,00

3.2. Formy władania gruntami Gminy Jeleśnia**IM-3 Formy władania gruntami Gminy Jeleśnia**

Forma władania	Stan na 31.12.2021 r. powierzchnia w m2	Stan na 31.12.2022 r. powierzchnia w m2	zmiana
1	2	3	4
Własność Gminy Jeleśnia	335 774,00	335 272,00	- 502,00
w tym Użytkowanie wieczyste Zakład	10 701,00	10 701,00	-
Samoistne posiadanie Gminy Jeleśnia	1 804 701,74	1 804 701,74	-
Współwłasność Gminy Jeleśnia	24 601,15	24 601,15	-
Własność oddana w Użytkowanie wieczyste	21 218,00	21 218,00	-
Użytkowanie wieczyste Gminy	40 316,00	40 316,00	-
w tym Uzyczenie - Zakład	15 191,00	15 191,00	-
Razem	2 226 610,89	2 226 108,89	- 502,00

3.3. Nabycie nieruchomości na rzecz Gminy Jeleśnia w 2022 roku.**IM-2 Informacja w zakresie nabywania nieruchomości na rzecz Gminy Jeleśnia w roku 2022.**

Tryb nabycia	Za rok 2022		
	Powierzchnia w m ²	Wartość w zł	
		gruntu	nieruchomości zabudowanej
1	2	3	4
Zrzeczenia			
Zamiana gruntów			
Pierwokupy			
Darowizna	471	9 420,00	
Przejęcie w trybie art. 73 ustawy przepisy wprowadzające ustawy reformujące administrację publiczną			
Przejęcie w trybie art. 98 ustawy o gospodarce nieruchomościami			
Wywłaszczenia			
Nieodpłatne nabycie			
Przejęcie w trybie art. 15 ustawy o gospodarce nieruchomościami			
Wykup			
Przejęcie w trybie art. 66 ustawy Ordynacja podatkowa			
Komunalizacja na wniosek			
Komunalizacja z mocy prawa			

3.4. Zbycie nieruchomości Gminy Jeleśnia w 2022 roku**IM-4 Informacja w zakresie zbycia nieruchomości Gminy Jeleśnia w roku 2022.**

Forma prawna	Stan na 31.12.2022 r.		
	Powierzchnia w m ²	Liczba	Wartość księgowa
1	2	3	4
Sprzedaż nieruchomości (bez mieszkań, garaży i lokali użytkowych)	973	1	4 865,00
Sprzedaż mieszkań, w tym na rzecz najemców			
Sprzedaż lokali użytkowych i garaży			
Przekształcenie prawa użytkowania wieczystego w prawo własności			
Zamiany			
Wnieście nieruchomości aportem			
Oddanie nieruchomości w użytkowanie wieczyste*			
Oddanie nieruchomości w trwały zarząd*			
Oddanie nieruchomości w użyczenie*			
Oddanie nieruchomości w użytkowanie*			
Oddanie nieruchomości w dzierżawę*			
Oddanie w najem*			
Ustanowienie służebności*			
Czasowe zajęcie nieruchomości*			
Bezpłatne korzystanie*			

4. Wierzytelności.**IM - 13 Wierzytelności Gminy Jeleśnia**

Z tytułu	Stan na 31.12.2021 r.	Stan na 31.12.2022 r.	zmiana
podatku od nieruchomości osoby prawne	399 775,93	412 825,91	13 049,98
podatku od środków transportowych osoby prawne	6 938,60	2 602,04	-4 336,56
podatku leśnego - osoby prawne	252,00	252,00	-
podatku rolnego - osoby prawne	-	-	-
podatku od nieruchomości osoby fizyczne	379 416,72	348 062,49	-31 354,23
podatku rolnego osoby fizyczne	38 449,08	35 655,95	-2 793,13
podatku leśnego - osoby fizyczne	77 491,94	77 964,58	472,64
podatku od środków transportowych osoby fizyczne	154 201,75	161 894,21	7 692,46
wpłat za przyłącza kanalizacyjne	205 757,33	122 935,39	-82 821,94
wpłat za odpady komunalne	477 884,48	597 887,20	120 002,72
wpłat różne dot. Sprzedaży złomu (kocioł c.o. ZSzk. Nr 2 Jeleśnia)	10 895,74	17 019,12	6 123,38
Oплата planistyczna	66 532,95	74 427,62	7 894,67
Słoneczna Żywiczeżyzna	9 708,00	-	-9 708,00
czynszu, najmu, dzierżawy	8 769,90	28 816,85	20 046,95
Razem	1 836 074,42	1 880 343,36	44 268,94

5. Ustanowione zastawy i hipoteki na rzecz Gminy Jeleśnia.**IM - 11 Wartość ustanowionych hipotek na rzecz Gminy Jeleśnia**

Stan na 31.12.2021 r.	Stan na 31.12.2022 r.	zmiana
426 719,60	459 666,30	

IM - 12 Wartość ustanowionych zastawów na rzecz Gminy Jeleśnia

Stan na 31.12.2021 r.	Stan na 31.12.2022 r.	zmiana
121 708,00	121 708,00	

6. Dochody uzyskane z tytułu wykonywania prawa własności i innych praw majątkowych oraz z wykonywania posiadania.

IM - 14 Dochody uzyskane z tytułu wykonywania prawa własności i innych praw majątkowych oraz wykonywania posiadania.

Wyszczególnienie dochodów	Za 2021 rok	Za 2022 rok	Zmiana (3-2)
1	2	3	4
Sprzedaż nieruchomości gruntowych	- zł	- zł	- zł
Sprzedaż nieruchomości zabudowanych	- zł	- zł	- zł
Przekształcenie prawa użytkowania wieczystego w prawo własności	- zł	- zł	- zł
Sprzedaż lokali mieszkalnych	- zł	- zł	- zł
Sprzedaż lokali użytkowych	- zł	- zł	- zł
Sprzedaż pozostałych składników majątkowych	3 252,03 zł	14 000,00 zł	10 747,97 zł
Oплата za trwały zarząd	- zł	- zł	- zł
Oплата za wieczyste użytkowanie	9 127,38 zł	9 064,80 zł	- 62,58 zł
Oплата za użytkowanie nieruchomości		- zł	- zł
Dochody z najmu lokali mieszkalnych	74 876,78 zł	73 176,04 zł	- 1 700,74 zł
Dochody z najmu lokali użytkowych, pomieszczeń, dzierżawy gruntów	434 712,10 zł	432 000,69 zł	- 2 711,41 zł
Oplaty za zajęcie pasa drogowego	13 845,95 zł	11 767,25 zł	- 2 078,70 zł
Wpływy z hal gimnastycznych	11 085,00 zł	18 510,00 zł	7 425,00 zł
Wpływy z siłowni Korbielów	1 730,00 zł	10 015,00 zł	8 285,00 zł
Obwody łowieckie	5 964,38 zł	12 887,93 zł	6 923,55 zł
Wpływy z opłaty parkingowej	37 620,00 zł	34 953,60 zł	- 2 666,40 zł
Wpływy z opłaty planistycznej	119 209,00 zł	176 236,77 zł	57 027,77 zł
Oplaty za bezumowne korzystanie		- zł	- zł
Dywidendy	- zł	- zł	- zł
RAZEM	711 422,62 zł	792 612,08 zł	81 189,46 zł

WÓJT GMINY
mgr Anna Wasilewska

ZESPÓŁ SZKÓŁ Nr 2
Szkoła Podstawowa Nr 2
Im. Hugona Zapałowicza

I PRZEDSZKOLE Nr 2
Im. Magdaleny Zawady
w Jeleśni
UL. ŻYWIECKA 17

INFORMACJA

o stanie mienia

Zespołu Szkół Nr 2 w Jeleśni

na dzień 31.12.2022 r.

Informacja sporządzona zgodnie z Zarządzeniem Nr 111.2011 Wójta
Gminy Jeleśnia z dnia 14 grudnia 2011 r.

Jeleśnia, 20 lutego 2023 r.

1. Prawo własności i jego zmiany.

2.1. Rzeczowe aktywa trwałe.

2.1.1. Środki trwałe.

IM-5 Wartość majątku trwałego zgodnie z klasyfikacją środków trwałych (konto 011)

Wyszczególnienie	Stan na 31.12.2021 r.			Stan na 31.12.2022 r.			zmiana	Umorzenie za rok
	BRUTTO	Umorzenie	Wartość netto	BRUTTO	Umorzenie	Wartość netto	(7-4)	
1	2	3	4	5	6	7	8	9
1. BUDYNKI I LOKALE	1 584 162,07	859 559,91	724 602,16	1 584 162,07	899 163,99	684 998,08	- 39 604,08	39 604,08
2. OBIEKTY INŻYNIERII LĄDOWEJ I WODNEJ	184 310,63	20 000,04	164 310,59	184 310,63	28 294,02	156 016,61	- 8 293,98	8 293,98
3. KOTŁY I MASZYNY ENERGETYCZNE	223 680,61	125 261,12	98 419,49	223 680,61	140 918,76	82 761,85	- 15 657,64	15 657,64
5. SPECJALISTYCZNE MASZYNY, URZĄDZENIA I APARATY	6 808,82	6 808,82	-	6 808,82	6 808,82	-	-	-
6. URZĄDZENIA TECHNICZNE	102 129,11	102 129,11	-	102 129,11	102 129,11	-	-	-
8. NARZĘDZIA, PRZYRZĄDY, RUCHOMOŚCI I WYPOSAŻENIE	59 992,38	30 138,00	29 854,38	119 992,38	37 230,88	82 761,50	52 907,12	7 092,88
SUMA:	2 161 083,62	1 143 897,00	1 017 186,62	2 221 083,62	1 214 545,58	1 006 538,04	- 10 648,58	70 648,58

2.1.2. Pozostałe środki trwałe.

IM-6 Wartość pozostałych środków trwałych (013)

Wyszczególnienie	Stan na 31.12.2021 r.			Stan na 31.12.2022 r.			zmiana	Umorzenie za rok
	BRUTTO	Umorzenie	Wartość netto	BRUTTO	Umorzenie	Wartość netto	(5-3)	
1	2	3	4	5	6	7	8	9
Pozostałe środki trwałe	537 908,33	537 908,33	-	546 479,93	546 479,93	-	8 571,60	-
Księgozbiór	131 176,60	131 176,60	-	139 057,66	139 057,66	-	7 881,06	-

2.2. Wartości niematerialne i prawne.

IM - 7 Wartość wartości niematerialnych i prawnych (020)

Wyszczególnienie	Stan na 31.12.2021 r.			Stan na 31.12.2022 r.			zmiana	Umorzenie za rok
	BRUTTO	Umorzenie	Wartość netto	BRUTTO	Umorzenie	Wartość netto	(7-4)	
1	2	3	4	5	6	7	8	9
Wartości niematerialne i prawne	4 555,81	4 555,81	-	4 555,81	4 555,81	-	-	-

Sporządził: K.Krzyżowska

p.o. DYREKTOR

ZS nr 2 w Jeleśni

mgr Krystyna Wójcik

Zespół Szkół Nr 3 w Krzyżowej
Im. Jana Pawła II
SZKOŁA PODSTAWOWA, PRZEDSZKOLE
34-335 Krzyżowa, ul. Szkolna 13
tel. 23 863-31-33 / fax: 23 862-93-16
REGON: 072807488

Załącznik Nr 3 do informacji o stanie mienia komunalnego Gminy Jeleśnia na dzień 31/12/2022r

I N F O R M A C J A

o stanie mienia

Zespołu Szkół Nr 3 w

Krzyżowej

na dzień 31.12.2022 r.

Informacja sporządzona zgodnie z Zarządzeniem Nr 111.2011 Wójta
Gminy Jeleśnia z dnia 14 grudnia 2011 r.

Jeleśnia, 20 lutego 2023 r.

1. Prawo własności i jego zmiany.

2.1. Rzeczowe aktywa trwałe.

2.1.1. Środki trwałe.

IM-5 Wartość majątku trwałego zgodnie z klasyfikacją środków trwałych (konto 011)

Wyszczególnienie	Stan na 31.12.2021 r.			Stan na 31.12.2022 r.			zmiana	
	BRUTTO	Umorzenie	Wartość netto	BRUTTO	Umorzenie	Wartość netto	(7-4)	Umorzenie za rok
1	2	3	4	5	6	7	8	9
1. BUDYNKI I LOKALE	5 495 414,90	1 994 172,11	3 501 242,79	5 495 414,90	2 131 557,42	3 363 857,48	- 137 385,31	137 385,31
2. OBIEKTY INŻYNIERY LĄDOWEJ I WODNEJ	27 476,68	13 995,88	13 480,80	27 476,68	14 881,48	12 595,20	- 885,60	885,60
3. KOTŁY I MASZYNY ENERGETYCZNE	21 000,00	2 940,00	18 060,00	21 000,00	4 410,00	16 590,00	- 1 470,00	1 470,00
8. NARZĘDZIA, PRZYZRĄDY, RU'CHOMOŚCI I WYPOSAŻENIE	195 339,77	188 079,77	7 260,00	225 339,77	193 339,77	32 000,00	24 740,00	5 260,00
SUMA:	5 739 231,35	2 199 187,76	3 540 043,59	5 769 231,35	2 344 188,67	3 425 042,68	-115 000,91	145 000,91

2.1.2. Pozostałe środki trwałe.

IM-6 Wartość pozostałych środków trwałych (013)

Wyszczególnienie	Stan na 31.12.2021 r.			Stan na 31.12.2022 r.			zmiana	
	BRUTTO	Umorzenie	Wartość netto	BRUTTO	Umorzenie	Wartość netto	(5-3)	Umorzenie za rok
1	2	3	4	5	6	7	8	9
Pozostałe środki trwałe	411 985,96	411 985,96	-	436 462,96	436 462,96	-	24 477,00	-
Księgozbiór	69 231,08	69 231,08	-	75 645,78	75 645,78	-	6 414,70	-

2.2. Wartości niematerialne i prawne.

IM - 7 Wartość wartości niematerialnych i prawnych (020)

Wyszczególnienie	Stan na 31.12.2021 r.			Stan na 31.12.2022 r.			zmiana	
	BRUTTO	Umorzenie	Wartość netto	BRUTTO	Umorzenie	Wartość netto	(7-4)	Umorzenie za rok
1	2	3	4	5	6	7	8	9
Wartości niematerialne i prawne	3 265,71	3 265,71	-	3 265,71	3 265,71	-	-	-

Sporządził: K Krzyżowska

Dyrektor Zespołu Szkół Nr 3
imi. Jana Długosza w Krzyżowej

Marjan Makuch

I N F O R M A C J A
o stanie mienia
Zespołu Szkół Nr 4 w Sopotni
Wielkiej
na dzień 31.12.2022 r.

Informacja sporządzona zgodnie z Zarządzeniem Nr 111.2011 Wójta
Gminy Jelesnia z dnia 14 grudnia 2011 r.

Jelesnia, 20 lutego 2023 r.

1. Prawo własności i jego zmiany.

2.1. Rzeczowe aktywa trwałe.

2.1.1. Środki trwałe.

IM-5 Wartość majątku trwałego zgodnie z klasyfikacją środków trwałych (konto 011)

Wyszczególnienie	Stan na 31.12.2021 r.			Stan na 31.12.2022 r.			zmiana	
	BRUTTO	Umorzenie	Wartość netto	BRUTTO	Umorzenie	Wartość netto	(7-4)	Umorzenie za rok
1	2	3	4	5	6	7	8	9
1. BUDYNKI I LOKALE	4 101 699,10	1 591 037,81	2 510 661,29	4 101 699,10	1 693 580,34	2 408 118,76	- 102 542,53	102 542,53
2. OBIEKTY INŻYNIERII LĄDOWEJ I WODNEJ	11 729,76	2 727,17	9 002,59	11 729,76	3 255,01	8 474,75	- 527,84	527,84
3. KOTŁY I MASZyny ENERGETYCZNE	-	-	-	-	-	-	-	-
8. NARZĘDZIA, PRZYZRĄDY, RUCHOMOŚCI I WYPOSAŻENIE	44 562,45	40 873,91	3 688,54	104 562,45	42 488,66	62 073,79	58 385,25	1 614,75
SUMA:	4 157 991,31	1 634 638,89	2 523 352,42	4 217 991,31	1 739 324,01	2 478 667,30	- 44 685,12	104 685,12

2.1.2. Pozostałe środki trwałe.

IM-6 Wartość pozostałych środków trwałych (013)

Wyszczególnienie	Stan na 31.12.2021 r.			Stan na 31.12.2022 r.			zmiana	
	BRUTTO	Umorzenie	Wartość netto	BRUTTO	Umorzenie	Wartość netto	(5-3)	Umorzenie za rok
1	2	3	4	5	6	7	8	9
Pozostałe środki trwałe	559 593,46	559 593,46	-	528 049,98	528 049,98	-	-31 543,48	-
Księgozbiór	94 694,35	94 694,35	-	98 454,37	98 454,37	-	3 760,02	-

2.2. Wartości niematerialne i prawne.

IM - 7 Wartość wartości niematerialnych i prawnych (020)

Wyszczególnienie	Stan na 31.12.2021 r.			Stan na 31.12.2022 r.			zmiana	
	BRUTTO	Umorzenie	Wartość netto	BRUTTO	Umorzenie	Wartość netto	(7-4)	Umorzenie za rok
1	2	3	4	5	6	7	8	9
Wartości niematerialne i prawne	3 340,45	3 340,45	-	3 470,35	3 470,35	-	129,90	-

Sporządził: K. Krzyżowska

Zespół Szkół Nr 4 w Sopotni Wielkiej
Sopotnia Wielka 298, 34-340 Joleśnia
Szkoła Podstawowa im. Janusza Korczaka
Przedszkole w Sopotni Wielkiej
tel. (33) 2624867

DYREKTOR
Zespołu Szkół Nr 4
mgr Ryszard Ducin

Zespół Szkół Nr 5 w Korbielowie
SZKOŁA PODSTAWOWA
ul. Beskidzka 40, 34-335 Krynów
woj. śląskie
tel/fax, 33 863-65-36
NIP 551-21-24-72 | REGON 070397450

I N F O R M A C J A

o stanie mienia

Zespołu Szkół Nr 5 w

Korbielowie

na dzień 31.12.2022 r.

Informacja sporządzona zgodnie z Zarządzeniem Nr 111.2011 Wójta
Gminy Jeleśnia z dnia 14 grudnia 2011 r.

Jeleśnia, 20 lutego 2023 r.

1. Prawo własności i jego zmiany.

2.1. Rzeczowe aktywa trwałe.

2.1.1. Środki trwałe.

IM-5 Wartość majątku trwałego zgodnie z klasyfikacją środków trwałych (konto 011)

Wyszczególnienie	Stan na 31.12.2021 r.			Stan na 31.12.2022 r.			zmiana	Umorzenie za rok
	BRUTTO	Umorzenie	Wartość netto	BRUTTO	Umorzenie	Wartość netto	(7-4)	
1	2	3	4	5	6	7	8	9
1. BUDYNKI I LOKALE	3 912 295,02	1 264 979,85	2 647 315,17	3 912 295,02	1 362 787,23	2 549 507,79	- 97 807,38	97 807,38
2. OBIEKTY INŻYNIERII LĄDOWEJ I WODNEJ	107 738,98	29 258,41	78 480,57	107 738,98	31 951,94	75 787,04	- 2 693,53	2 693,53
3. KOTŁY I MASZYNY ENERGETYCZNE	169 580,00	130 576,60	39 003,40	169 580,00	142 447,20	27 132,80	- 11 870,60	11 870,60
8. NARZĘDZIA, PRZYRZĄDY, RUCHOMOŚCI I WYPOSAŻENIE	18 132,02	17 830,52	301,50	48 132,02	18 330,52	29 801,50	29 500,00	500,00
SUMA:	4 207 746,02	1 442 645,38	2 765 100,64	4 237 746,02	1 555 516,89	2 682 229,13	- 82 871,51	112 871,51

2.1.2. Pozostałe środki trwałe.

IM-6 Wartość pozostałych środków trwałych (013)

Wyszczególnienie	Stan na 31.12.2021 r.			Stan na 31.12.2022 r.			zmiana	Umorzenie za rok
	BRUTTO	Umorzenie	Wartość netto	BRUTTO	Umorzenie	Wartość netto	(5-3)	
1	2	3	4	5	6	7	8	9
Pozostałe środki trwałe	373 370,73	373 370,73	-	251 543,98	251 543,98	-	- 121 826,75	-
Księgozbiór	38 484,33	38 484,33	-	43 110,93	43 110,93	-	4 626,60	-

2.2. Wartości niematerialne i prawne.

IM - 7 Wartość wartości niematerialnych i prawnych (020)

Wyszczególnienie	Stan na 31.12.2021 r.			Stan na 31.12.2022 r.			zmiana	Umorzenie za rok
	BRUTTO	Umorzenie	NETTO	BRUTTO	Umorzenie	Wartość netto	(7-4)	
1	2	3	4	5	6	7	8	9
Wartości niematerialne i prawne	5 842,66	5 842,66	-	5 842,66	5 842,66	-	-	-

Sporządził: K.Krzyżowska

DYREKTOR
ZS nr 5 w Korbielowie
Ewa Kamińska
mgr Ewa Kamińska

ZESPÓŁ SZKÓŁ nr 6
Szkoła Podstawowa
PRZEDSZKOLE
w Sopotni Małej
34-340 Jeleśnia, tel. 33 863 45 11
NIP 553210153 REGON 070307514

INFORMACJA o stanie mienia Zespołu Szkół Nr 6 w Sopotni Małej na dzień 31.12.2022 r.

Informacja sporządzona zgodnie z Zarządzeniem Nr 111.2011 Wójta
Gminy Jeleśnia z dnia 14 grudnia 2011 r.

Jeleśnia, 20 lutego 2023 r.

1. Prawo własności i jego zmiany.

ZESPÓŁ SZKÓŁ nr 6
Szkoła Podstawowa
PRZEDSZKOLE
 w Sopotni k.d. Jelesnia
 34-340 Jelesnia, tel. 33 863 45 11
 NIP 653212004 REGON 070307514

1. Rzeczowe aktywa trwałe.**1.1. Środki trwałe.****IM-5 Wartość majątku trwałego zgodnie z klasyfikacją środków trwałych (konto 011)**

Wyszczególnienie	Stan na 31.12.2021 r.			Stan na 31.12.2022 r.			zmiana	
	BRUTTO	Umorzenie	Wartość netto	BRUTTO	Umorzenie	Wartość netto	(7-4)	Umorzenie za rok
1	2	3	4	5	6	7	8	9
1. BUDYNKI I LOKALE	795 407,99	389 498,17	405 909,82	795 407,99	409 383,37	386 024,62	- 19 885,20	19 885,20
2. OBIEKTY INŻYNIERII ŁĄDOWEJ I WODNEJ	58 086,73	43 129,68	14 957,05	58 086,73	45 743,64	12 343,09	- 2 613,96	2 613,96
3. KOTŁY I MASZYNY ENERGETYCZNE	46 609,99	26 101,60	20 508,39	46 609,99	29 364,30	17 245,69	- 3 262,70	3 262,70
8. NARZĘDZIA, PRZYZRĄDY, RUCHOMOŚCI I WYPOSAŻENIE	4 026,00	4 026,00	-	30 000,00	500,00	29 500,00	29 500,00	500,00
SUMA:	904 130,71	462 755,45	441 375,26	930 104,71	484 991,31	445 113,40	3 738,14	26 261,86

1.2. Pozostałe środki trwałe.**IM-6 Wartość pozostałych środków trwałych (013)**

Wyszczególnienie	Stan na 31.12.2021 r.			Stan na 31.12.2022 r.			zmiana	
	BRUTTO	Umorzenie	Wartość netto	BRUTTO	Umorzenie	Wartość netto	(5-3)	Umorzenie za rok
1	2	3	4	5	6	7	8	9
Pozostałe środki trwałe	372 380,95	372 380,95	-	449 777,12	449 777,12	-	77 396,17	-
Księgozbiór	41 658,39	41 658,39	-	44 202,03	44 202,03	-	2 543,64	-

1.3. Wartości niematerialne i prawne.**IM - 7 Wartość wartości niematerialnych i prawnych (020)**

Wyszczególnienie	Stan na 31.12.2021 r.			Stan na 31.12.2022 r.			zmiana	
	BRUTTO	Umorzenie	NETTO	BRUTTO	Umorzenie	Wartość netto	(7-4)	Umorzenie za rok
1	2	3	4	5	6	7	8	9
Wartości niematerialne i prawne	1 294,00	1 294,00	-	2 089,00	2 089,00	-	795,00	-

Sporządził: K. Krzyżowska

P.O. DYREKTOR
Danuta Cui
mgr Danuta Cui

I N F O R M A C J A
o stanie mienia
Zespołu Szkół Nr 7 w
Przyborowie
na dzień 31.12.2022 r.

Informacja sporządzona zgodnie z Zarządzeniem Nr 111.2011 Wójta
Gminy Jeleśnia z dnia 14 grudnia 2011 r.

Jeleśnia, 20 luty 2023 r.

1. Prawo własności i jego zmiany.

1.1. Rzeczowe aktywa trwałe.

1.1.1. Środki trwałe.

IM-5 Wartość majątku trwałego zgodnie z klasyfikacją środków trwałych (konto 011)

Wyszczególnienie	Stan na 31.12.2021 r.			Stan na 31.12.2022 r.			zmiana	Umorzenie za rok
	BRUTTO	Umorzenie	Wartość netto	BRUTTO	Umorzenie	Wartość netto	(7-4)	
1	2	3	4	5	6	7	8	9
1. BUDYNKI I LOKALE	2 858 153,28	1 065 336,67	1 792 816,61	2 858 153,28	1 136 790,59	1 721 362,69	- 71 453,92	71 453,92
2. OBIEKTY INŻYNIERII LĄDOWEJ I WODNEJ	15 009,23	7 202,15	7 807,08	15 009,23	7 577,39	7 431,84	- 375,24	375,24
3. KOTŁY I MASZYNY ENERGETYCZNE	107 361,22	45 246,22	62 115,00	107 361,22	49 594,27	57 766,95	- 4 348,05	4 348,05
4. MASZYNY, URZĄDZENIA I APARATY OGÓLNEGO ZASTOSOWANIA	12 365,19	12 365,19	-	12 365,19	12 365,19	-	-	-
8. NARZĘDZIA, PRZYZRZĄDY, RUCHOMOŚCI I WYPOSAŻENIE	33 593,60	33 593,60	-	63 593,60	34 093,60	29 500,00	29 500,00	500,00
SUMA:	3 026 482,52	1 163 743,83	1 862 738,69	3 056 482,52	1 240 421,04	1 816 061,48	- 46 677,21	76 677,21

1.1.2. Pozostałe środki trwałe.

IM-6 Wartość pozostałych środków trwałych (013)

Wyszczególnienie	Stan na 31.12.2021 r.			Stan na 31.12.2022 r.			zmiana	Umorzenie za rok
	BRUTTO	Umorzenie	Wartość netto	BRUTTO	Umorzenie	Wartość netto	(5-3)	
1	2	3	4	5	6	7	8	9
Pozostałe środki trwałe	498 738,91	498 738,91	-	501 565,32	501 565,32	-	2 826,41	-
Księgozbiór	50 371,58	50 371,58	-	45 706,61	45 706,61	-	- 4 664,97	-

1.2. Wartości niematerialne i prawne.

IM - 7 Wartość wartości niematerialnych i prawnych (020)

Wyszczególnienie	Stan na 31.12.2021 r.			Stan na 31.12.2022 r.			zmiana	Umorzenie za rok
	BRUTTO	Umorzenie	Wartość netto	BRUTTO	Umorzenie	Wartość netto	(7-4)	
1	2	3	4	5	6	7	8	9
Wartości niematerialne i prawne	5 080,60	5 080,60	-	5 080,60	5 080,60	-	-	-

Sporządził: K.Krzyżowska

ZESPÓŁ SZKÓŁ NR 7
im. Jana Pawła II w Przyborowie
PRZEDSZKOLE - Przybórow, ul. Jana Kazimierza 202
SZKOŁA PODSTAWOWA - Przybórow, ul. Jana Kazimierza 217
34-340 JELEŚNIA
tel: 33-863-94-12, 33-863-94-18

DYREKTOR ZESPOŁU SZKÓŁ NR 7
im. Jana Pawła II w Przyborowie

mgr Tomasz Pułka

I N F O R M A C J A **o stanie mienia** **Zespołu Szkolno-** **Przedszkolnego Nr 8 w Pewli** **Wielkiej** **na dzień 31.12.2022 r.**

Informacja sporządzona zgodnie z Zarządzeniem Nr 111.2011 Wójta Gminy
Jelesnia z dnia 14 grudnia 2011 r.

Jelesnia, 20 lutego 2023 r.

1. Prawo własności i jego zmiany.

1.1. Rzeczowe aktywa trwałe.

1.1.1. Środki trwałe.

IM-5 Wartość majątku trwałego zgodnie z klasyfikacją środków trwałych (konto 011)

Wyszczególnienie	Stan na 31.12.2021 r.			Stan na 31.12.2022 r.			zmiana	
	BRUTTO	Umorzenie	Wartość netto	BRUTTO	Umorzenie	Wartość netto	(7-4)	Umorzenie za rok
1	2	3	4	5	6	7	8	9
1. BUDYNKI I LOKALE	268 454,05	177 727,72	90 726,33	268 454,05	184 439,08	84 014,97	- 6 711,36	6 711,36
2. OBIEKTY INŻYNIERII LĄDOWEJ I WODNEJ	76 080,82	6 847,28	69 233,54	76 080,82	10 270,92	65 809,90	- 3 423,64	3 423,64
3. KOTŁY I MASZYNY ENERGETYCZNE	30 000,00	25 375,00	4 625,00	30 000,00	27 475,00	2 525,00	- 2 100,00	2 100,00
8. NARZĘDZIA, PRZYZRZĄDY, RUCHOMOŚCI I WYPOSAŻENIE	16 006,50	14 813,40	1 193,10	41 614,50	12 114,50	29 500,00	28 306,90	1 693,10
SUMA:	390 541,37	224 763,40	165 777,97	416 149,37	234 299,50	181 849,87	16 071,90	13 928,10

1.1.2. Pozostałe środki trwałe.

IM-6 Wartość pozostałych środków trwałych (013)

Wyszczególnienie	Stan na 31.12.2021 r.			Stan na 31.12.2022 r.			zmiana	
	BRUTTO	Umorzenie	Wartość netto	BRUTTO	Umorzenie	Wartość netto	(5-3)	Umorzenie za rok
1	2	3	4	5	6	7	8	9
Pozostałe środki trwałe	386 747,62	386 747,62	-	455 871,65	455 871,65	-	69 124,03	-
Księgozbiór	46 821,94	46 821,94	-	40 156,74	40 156,74	-	- 6 665,20	-

2.2. Wartości niematerialne i prawne.

IM - 7 Wartość wartości niematerialnych i prawnych (020)

Wyszczególnienie	Stan na 31.12.2021 r.			Stan na 31.12.2022 r.			zmiana	
	BRUTTO	Umorzenie	Wartość netto	BRUTTO	Umorzenie	Wartość netto	(7-4)	Umorzenie za rok
1	2	3	4	5	6	7	8	9
Wartości niematerialne i prawne	6 958,01	6 958,01	-	7 333,01	7 333,01	-	375,00	-

Sporządził: K.Krzyżowska

DYREKTOR SZKOŁY
mgr Lucyna Stowik

I N F O R M A C J A
o stanie mienia
Szkoła Nr 1 w Pewli Wielkiej
na dzień 31.12.2022 r.

Informacja sporządzona zgodnie z Zarządzeniem Nr 111.2011 Wójta Gminy
Jeleśnia z dnia 14 grudnia 2011 r.

Jeleśnia, 20 luty 2023 r.

1. Prawo własności i jego zmiany.

1.1. Rzeczowe aktywa trwałe.

1.1.1. Środki trwałe.

IM-5 Wartość majątku trwałego zgodnie z klasyfikacją środków trwałych (konto 011)

Wyszczególnienie	Stan na 31.12.2021 r.			Stan na 31.12.2022 r.			zmiana	Umorzenie za rok
	BRUTTO	Umorzenie	Wartość netto	BRUTTO	Umorzenie	Wartość netto	(7-4)	
1	2	3	4	5	6	7	8	9
0. GRUNTY	92 000,00	-	92 000,00	92 000,00	-	92 000,00	-	-
1. BUDYNKI I LOKALE	411 281,10	202 513,86	208 767,24	411 281,10	212 795,94	198 485,16	- 10 282,08	10 282,08
2. OBIEKTY INŻYNIERII LĄDOWEJ I WODNEJ	29 338,66	24 729,27	4 609,39	29 338,66	25 460,33	3 878,33	- 731,06	731,06
3. KOTŁY I MASZyny ENERGETYCZNE	49 903,07	18 551,37	31 351,70	49 903,07	22 044,58	27 858,49	- 3 493,21	3 493,21
8. NARZĘDZIA, PRZYZRĄDY, RUCHOMOŚCI I WYPOSAŻENIE	8 039,00	8 039,00	-	38 039,00	8 539,00	29 500,00	29 500,00	500,00
SUMA:	590 561,83	253 833,50	336 728,33	620 561,83	268 839,85	351 721,98	14 993,65	15 006,35

1.1.2. Pozostałe środki trwałe.

IM-6 Wartość pozostałych środków trwałych (013)

Wyszczególnienie	Stan na 31.12.2021 r.			Stan na 31.12.2022 r.			zmiana	Umorzenie za rok
	BRUTTO	Umorzenie	Wartość netto	BRUTTO	Umorzenie	Wartość netto	(5-3)	
1	2	3	4	5	6	7	8	9
Pozostałe środki trwałe	236 909,23	236 909,23	-	246 274,18	246 274,18	-	9 364,95	-
Księgozbiór	50 071,65	50 071,65	-	53 190,15	53 190,15	-	3 118,50	-

2.1. Wartości niematerialne i prawne.

IM - 7 Wartość wartości niematerialnych i prawnych (020)

Wyszczególnienie	Stan na 31.12.2021 r.			Stan na 31.12.2022 r.			zmiana	Umorzenie za rok
	BRUTTO	Umorzenie	NETTO	BRUTTO	Umorzenie	Wartość netto	(7-4)	
1	2	3	4	5	6	7	8	9
Wartości niematerialne i prawne	4 018,32	4 018,32	-	4 018,32	4 018,32	-	-	-

Sporządził: K.Krzyżowska

SZKOŁA PODSTAWOWA nr 1
w Pewli Wielkiej
34-340 Jeleśnia, Pewel Wielka 355
pow. żywiecki - woj. śląskie
tel. 338 636 083
Regon 07039746A NIP 553-21-26-224

p.o. DYREKTOR
Szkoły Podstawowej Nr 1
w Pewli Wielkiej
A. Kosiński
mgr Agnieszka Rościaniak

ZESPÓŁ SZKÓŁ Nr 1
PRZEDSZKOLE NR 1
Szkoła Podstawowa Nr 1
im. Henryka Sienkiewicza
w Jeleśni
34-340 Jeleśnia, Rynek 11
tel. 33 863 61 16

I N F O R M A C J A

o stanie mienia

Zespołu Szkół Nr 1 w Jeleśni

na dzień 31.12.2022 r.

Informacja sporządzona zgodnie z Zarządzeniem Nr 111.2011 Wójta
Gminy Jeleśnia z dnia 14 grudnia 2011 r.

Jeleśnia, 20 luty 2023 r.

1. Prawo własności i jego zmiany.**2.1. Rzeczowe aktywa trwałe.****2.1.1. Środki trwałe.****IM-5 Wartość majątku trwałego zgodnie z klasyfikacją środków trwałych (konto 011)**

Wyszczególnienie	Stan na 31.12.2021 r.			Stan na 31.12.2022 r.			zmiana	Umorzenie za rok
	BRUTTO	Umorzenie	Wartość netto	BRUTTO	Umorzenie	Wartość netto	(7-4)	
1	2	3	4	5	6	7	8	9
1. BUDYNKI I LOKALE	3 092 371,64	1 289 973,05	1 802 398,59	3 092 371,64	1 367 282,39	1 725 089,25	- 77 309,34	77 309,34
2. OBIEKTY INŻYNIERII ŁĄDOWEJ I WODNEJ	21 684,01	17 424,06	4 259,95	21 684,01	18 051,18	3 632,83	- 627,12	627,12
3. KOTŁY I MASZYNY ENERGETYCZNE	30 543,47	13 006,41	17 537,06	30 543,47	15 144,45	15 399,02	- 2 138,04	2 138,04
4. MASZYNY, URZĄDZENIA I APARATY OGÓLNEGO ZASTOSOWANIA	8 000,00	6 300,42	1 699,58	8 000,00	6 860,46	1 139,54	- 560,04	560,04
6. URZĄDZENIA TECHNICZNE	118 734,11	118 734,11	-	118 734,11	118 734,11	-	-	-
8. NARZĘDZIA, PRZYZRĄDY, RUCHOMOŚCI I WYPOSAŻENIE	40 216,42	40 216,42	-	100 216,42	41 216,42	59 000,00	59 000,00	1 000,00
SUMA:	3 311 549,65	1 485 654,47	1 825 895,18	3 371 549,65	1 567 289,01	1 804 260,64	- 21 634,54	81 634,54

2.1.2. Pozostałe środki trwałe.**IM-6 Wartość pozostałych środków trwałych (013)**

Wyszczególnienie	Stan na 31.12.2021 r.			Stan na 31.12.2022 r.			zmiana	Umorzenie za rok
	BRUTTO	Umorzenie	Wartość netto	BRUTTO	Umorzenie	Wartość netto	(5-3)	
1	2	3	4	5	6	7	8	9
Pozostałe środki trwałe	564 377,77	564 377,77	-	588 734,49	588 734,49	-	24 356,72	-
Księgozbiór	113 190,20	113 190,20	-	121 880,53	121 880,53	-	8 690,33	-

2.2. Wartości niematerialne i prawne.**IM - 7 Wartość wartości niematerialnych i prawnych (020)**

Wyszczególnienie	Stan na 31.12.2021 r.			Stan na 31.12.2022 r.			zmiana	Umorzenie za rok
	BRUTTO	Umorzenie	Wartość netto	BRUTTO	Umorzenie	Wartość netto	(7-4)	
1	2	3	4	5	6	7	8	9
Wartości niematerialne i prawne	16 538,68	16 538,68	-	16 538,68	16 538,68	-	-	-

Sporządził: K.Krzyżowska

Dyrektor Zespołu

mgr Małgorzata Falisz

Informacja o stanie mienia komunalnego Gminy - GBP Jeleśnia

IM-9: Wartość majątku trwałego zgodnie z klasyfikacją środków trwałych (konto "011")

KŚT	Stan na 31.12.2021			Stan na 31.12.2022			Zmiana (7-4)
	brutto	umorzanie	netto	brutto	umorzanie	netto	
1	2	3	4	5	6	7	8
Grupa 0- Grunty							
Grupa 1 - Budynki i lokale, spółdzielcze własnościowe prawo do lokalu							
Grupa 2- Obiekty inżynierii lądowej i wodnej							
Grupa 3- Kotły i maszyny energetyczne							
Grupa 4- Maszyny, urządzenia i aparaty ogólnego zastosowania	44 999,98	44 999,98	0,00	44 999,98	44 999,98	0,00	0,00
Grupa 5- Specjalistyczne maszyny, urządzenia i aparaty							
Grupa 6- Urządzenia techniczne							
Grupa 7-Środki transportu							
Grupa 8-Narzędzia, przyrządy, ruchomości i wyposażenie							
Grupa 9- Inwentarz żywy							
Razem konto "011"	44 999,98	44 999,98	0,00	44 999,98	44 999,98	0,00	0,00

Dane finansowe są zgodne z ewidencją księgową

IM - 10: Wartość pozostałych środków trwałych

Wyszczególnienie	Stan na 31.12.2021			Stan na 31.12.2022			Zmiana (7-4)
	brutto	umorzanie	netto	brutto	umorzanie	netto	
1	2	3	4	5	6	7	8
Pozostałe środki trwałe konto "013"	140 990,70	140 990,70	0,00	164 270,70	164 270,70	0,00	0,00
Księgozbiór	637 277,28	637 277,28	0,00	669 533,96	669 533,96	0,00	0,00
Dobra kultury							

Dane finansowe są zgodne z ewidencją księgową

IM-11: Wartość wartości niematerialnych i prawnych

Wyszczególnienie	Stan na 31.12.2021			Stan na 31.12.2022			Zmiana (7-4)
	brutto	umorzenie	netto	brutto	umorzenie	netto	
1	2	3	4	5	6	7	8
Wartości niematerialne i prawne konto "020"	43 833,77	43 833,77	0,00	43 833,77	43 833,77	0,00	0,00

Dane finansowe są zgodne z ewidencją księgową

IM-12: Wartość środków trwałych w budowie (inwestycji)

Wyszczególnienie	Stan na			Stan na			Zmiana (7-4)
	brutto	odpisy aktualizujące	netto	brutto	odpisy aktualizujące	netto	
1	2	3	4	5	6	7	8
Środki trwałe w budowie (inwestycje) w tym:							

Dane finansowe są zgodne z ewidencją księgową

IM-13: Wartość mienia zlikwidowanych jednostek

Nazwa jednostki	Stan na dzień	Stan na dzień	Zmiana

IM-14: Posiadane udziały i akcje w spółkach prawa handlowego

Nazwa spółki	Wysokość kapitału udziałowego (akcyjnego) spółki/liczba udziałów (akcji) na dzień	Wartość udziałów (akcji) Gminy w kapitale udziałowym (akcyjnym)/ilość udziałów (akcji) Gminy na dzień	Wysokość kapitału udziałowego (akcyjnego) spółki/liczba udziałów (akcji) na dzień	Wartość udziałów (akcji) Gminy w kapitale udziałowym (akcyjnym)/ilość udziałów (akcji) Gminy na dzień	Zmiana

IM-15: Wartość ustanowionych hipotek na rzecz Gminy Jeleśnia

Stan na dzień	Stan na dzień	Zmiana

DYREKTOR
Gminnej Biblioteki Publicznej
w Jeleśni
Joanta Krz
Joanta Krz

Joanta Krz

Informacja o stanie mienia komunalnego Gminy - GOK Jeleśnia

IM-9: Wartość majątku trwałego zgodnie z klasyfikacją środków trwałych (konto "011")

KŚT	Stan na 31.12.2021			Stan na 31.12.2022			Zmiana (7-4)
	brutto	umorzanie	netto	brutto	umorzanie	netto	
1	2	3	4	5	6	7	8
Grupa 0- Grunty							
Grupa 1 - Budynki i lokale, spółdzielcze własnościowe prawo do lokalu							
Grupa 2- Obiekty inżynierii lądowej i wodnej							
Grupa3- Kotły i maszyny energetyczne							
Grupa 4- Maszyny, urządzenia i aparaty ogólnego zastosowania	23 771,34	23 771,34	0,00	23 771,34	23 771,34	0,00	0,00
Grupa 5- Specjalistyczne maszyny, urządzenia i aparaty							
Grupa 6-Urządzenia techniczne							
Grupa 7-Środki transportu							
Grupa 8-Narzędzia, przyrządy, ruchomości i wyposażenie	23 136,82	23 136,82	0,00	23 136,82	23 136,82	0,00	0,00
Grupa 9- Inwentarz żywy							
Razem konto "011"	46 908,16	46 908,16	0,00	46 908,16	46 908,16	0,00	0,00

Dane finansowe są zgodne z ewidencją księgową

IM - 10: Wartość pozostałych środków trwałych

Wyszczególnienie	Stan na 31.12.2021			Stan na 31.12.2022			Zmiana (7-4)
	brutto	umorzanie	netto	brutto	umorzanie	netto	
1	2	3	4	5	6	7	8
Pozostałe środki trwałe konto "013"	83 566,44	83 566,44	0,00	94 639,95	94 639,95	0,00	0,00
Księgozbiór							
Dobra kultury							

Dane finansowe są zgodne z ewidencją księgową

IM-11: Wartość wartości niematerialnych i prawnych

Wyszczególnienie	Stan na 31.12.2020			Stan na 31.12.2021			Zmiana (7-4)
	brutto	umorzenie	netto	brutto	umorzenie	netto	
1	2	3	4	5	6	7	8
Wartości niematerialne i prawne konto "020"	8 517,51	8 517,51	0,00	8 517,51	8 517,51	0,00	0,00

Dane finansowe są zgodne z ewidencją księgową

IM-12: Wartość środków trwałych w budowie (inwestycji)

Wyszczególnienie	Stan na 31.12.2021			Stan na 31.12.2022			Zmiana (7-4)
	brutto	odpisy aktualizujące	netto	brutto	odpisy aktualizujące	netto	
1	2	3	4	5	6	7	8
Środki trwałe w budowie (inwestycje) w tym:							

Dane finansowe są zgodne z ewidencją księgową

IM-13: Wartość mienia zlikwidowanych jednostek

Nazwa jednostki	Stan na dzień	Stan na dzień	Zmiana

IM-14: Posiadane udziały i akcje w spółkach prawa handlowego

Nazwa spółki	Wysokość kapitału udziałowego (akcyjnego) spółki/liczba udziałów (akcji) na dzień	Wartość udziałów (akcji) Gminy w kapitale udziałowym (akcyjnym)/ilość udziałów (akcji) Gminy na dzień	Wysokość kapitału udziałowego (akcyjnego) spółki/liczba udziałów (akcji) na dzień	Wartość udziałów (akcji) Gminy w kapitale udziałowym (akcyjnym)/ilość udziałów (akcji) Gminy na dzień	Zmiana

IM-15: Wartość ustanowionych hipotek na rzecz Gminy Jeleśnia

Stan na dzień	Stan na dzień	Zmiana

✓
DYREKTOR
Gminnego Ośrodka Kultury
w Jeleśni
mgr Marta Stanke

[Signature]



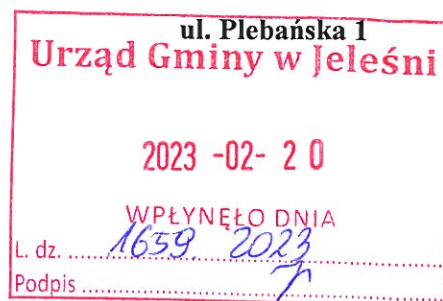
Zakład Gospodarki Komunalnej JELEŚNIA Spółka z o.o.
z siedzibą w Jeleśni
adres: 34-340 Jeleśnia, ul. Plebańska 5
tel/fax. 33 8634 155, e-mail: biuro@zgk-jelesnia.pl, www.zgk-jelesnia.pl
NIP: 5532518846, REGON: 362024164, KRS: 0000567330
Sąd Rejonowy w Bielsku-Białej VIII Wydział Krajowego Rejestru Sądowego / wys.kapit.zakł. 3.875.000zł

Jeleśnia, dn. 20.02.2023

*Załącznik nr 13 do Informacji o stanie mienia Gminy Jeleśnia
na dzień 31/12/2022*

Wójt Gminy Jeleśnia

34-340 Jeleśnia



Dotyczy: przekazania informacji o stanie mienia komunalnego

Zakład Gospodarki Komunalnej Jeleśnia Sp. z o.o. przedstawia informację o stanie mienia komunalnego na dzień 31.12.2022r.

Załączniki:

Formularze od IM-1 do IM -18

PREZES ZARZĄDU
Zakładu Gospodarki Komunalnej
Jeleśnia Sp. z o.o.
Mariusz Broda
mgr inż. Mariusz Broda

**Załącznik do Instrukcji
o stanie mienia komunalnego
Gminy Jeleśnia**

IM- 1: Liczba i powierzchnia działek stanowiących własność i współwłasność Gminy Jeleśnia

Wyszczególnienie	Stan na dzień		Stan na dzień		Zmiana (5-3)
	Liczba działek	Powierzchnia w m ²	Liczba działek	Powierzchnia w m ²	
1	2	3	4	5	6
Własność Gminy Jeleśnia					
Współwłasność Gminy Jeleśnia					

IM – 2: Zasób nieruchomości Gminy Jeleśnia według rodzajów gruntów

Lp.	Rodzaj gruntu	Powierzchnia w m ²	
		Stan na dzień	Stan na dzień
1	Grunty orne		
2	Sady		
3	Łąki trwałe		
4	Pastwiska trwałe		
5	Grunty rolne zabudowane		
6	Grunty pod stawami		
7	Grunty pod urządz. melioracji wod. szczegól.		
8	Lasy		
9	Grunty zadrzewione i zakrzewione		
10	Tereny mieszkaniowe		
11	Tereny przemysłowe		
12	Tereny zabudowane inne		
13	Zurbanizowane tereny niezabudowane		
14	Tereny rekreacyjno-wypoczynkowe		
15	Użytki kopalne		
16	Tereny komunikacyjne		
17	Użytki ekologiczne		
18	Tereny różne		
19	Nie użytki		
20	Grunty pokryte wodami powierzchniowymi		
21	Grunty znajdujące się pod wodami w wyniku użytkowania urządzeń wodnych		
22	Tereny inne		
23	Drogi		

PREZES ZARZĄDU
Zakładu Gospodarki Komunalnej
Jeleśnia Sp. z o.o.
Mariusz Broda
mgr inż. Mariusz Broda

IM – 3: Formy władania gruntami Gminy Jeleśnia

Forma władania	Stan na 31.12.2021		Stan na 31.12.2022	
	Liczba działek	Powierzchnia w m ²	Liczba działek	Powierzchnia w m ²
Własność Gminy Jeleśnia				
Współwłasność Gminy Jeleśnia				
Użytkowanie wieczyste - osoby fizyczne				
Użytkowanie wieczyste - osoby prawne	17	1.0701 ha	17	1.0701 ha
Trwały Zarząd				
Użytkowanie				
Użyczenie	50	1.5191*	50	1.5191 ha
Służebność				
Razem				

* grunty przekazane na podstawie umowy użyczenia z 16.11.2015r

- ☐ nieruchomość w Korbielowie (47 działek) o pow. 1.4047 ha
- ☐ nieruchomość w Sopotni Wielkiej (3 działki) o pow. 0,1144 ha

PREZES ZARZĄDU
Zakładu Gospodarki Komunalnej
Jeleśnia Sp. z o.o.
Mariusz Broda
mgr inż. Mariusz Broda

IM -4 Informacja w zakresie nabywania nieruchomości na rzecz Gminy Jeleśnia

Tryb nabycia	Za okres			Za okres			Zmiana (5-2)
	Powierzchnia w m ²	Wartość w zł		Powierzchnia w m ²	Wartość w zł		
		gruntu	nieruchomości zabudowanej		gruntu	nieruchomości zabudowanej	
1	2	3	4	5	6	7	8
Zrzeczenia							
Zamiana gruntów							
Pierwokupy							
Darowizna							
Przejęcie w trybie art. 73 ustawy przepisy wprowadzające ustawy reformujące administrację publiczną							
Przejęcie w trybie art. 98 ustawy o gospodarce nieruchomościami							
Wywłaszczenia							
Nieodpłatne nabycie							
Przejęcie w trybie art.15 ustawy o gospodarce nieruchomościami							
Wykup							
Przejęcie w trybie art. 66 ustawy Ordynacja podatkowa							
Komunalizacja na wniosek							
Komunalizacja z mocy prawa							

IM – 5: Użytkowanie wieczyste Gminy Jeleśnia na gruncie stanowiącym własność Skarbu Państwa i innych Jednostek Samorządu Terytorialnego

Stan na dzień 31.12.2020 powierzchnia w m ²	Stan na dzień 31.12.2021 powierzchnia w m ²	Zmiana
1.0701 ha	1.0701 ha	-----

IM – 6: Ograniczone prawa rzeczowe ustanowione na rzecz Gminy Jeleśnia na nieruchomościach stanowiących własność innych podmiotów oraz osób fizycznych

Forma władania	Stan na powierzchnia w m ²	Stan na powierzchnia w m ²	Zmiana
Użytkowanie			
Spółdzielcze własnościowe prawo do lokalu mieszkalnego			
Spółdzielcze własnościowe prawo do lokalu użytkowego			
Służebność			

IM – 7: Grunty będące we władaniu Gminy Jeleśnia a stanowiące własność innych podmiotów lub użytkowanie wieczyste innych podmiotów

Forma władania	Stan na powierzchnia w m ²	Stan na powierzchnia w m ²	Zmiana
Dzierżawa			
Najem			
Użyczenie			
Samoistne posiadanie			

PREZES ZARZĄDU
Zakładu Gospodarki Komunalnej
Jeleśnia Sp. z o.o.
Mariusz Broda
mgr inż. Mariusz Broda

IM – 8: Informacja w zakresie zbycia nieruchomości Gminy Jeleśnia

Forma prawna	Stan na 31.12.2021			Stan na 31.12.2022			Zmiana (7-4)
	Powierzchnia w m ²	Liczba	Kwota: w tym grunt	Powierzchnia w m ²	Liczba	Kwota: w tym grunt	
1	2	3	4	5	6	7	8
Sprzedaż nieruchomości (bez mieszkań, garaży i lokali użytkowych)							
Sprzedaż mieszkań, w tym na rzecz najemców							
Sprzedaż lokali użytkowych i garaży							
Przekształcenie prawa użytkowania wieczystego w prawo własności							
Zamiany							
Wniesienie nieruchomości aportem							
Oddanie nieruchomości w użytkowanie wieczyste*							
Oddanie nieruchomości w trwały zarząd*							
Oddanie nieruchomości w użyczenie*							
Oddanie nieruchomości w użytkowanie*							
Oddanie nieruchomości w dzierżawę*	3650 m2		27283,19	3650 m2		31970,76	4687,57
Oddanie w najem*							
Ustanowienie służebności*							
Czasowe zajęcie nieruchomości*							
Bezumowne korzystanie*							

* należy podać w zależności od formy: wartość opłaty rocznej (w przypadku użytkowania wieczystego – również wysokość I opłaty), wartość rocznego dochodu.

PREZES ZARZĄDU
Zakładu Gospodarki Komunalnej
Jeleśnia Sp. z o.o.
Mariusz Broda
mgr inż. Mariusz Broda

IM – 9: Wartość majątku trwałego zgodnie z klasyfikacją środków trwałych (konto 011)

KŚT	Stan na 31.12.2021			Stan na 31.12.2022			Zmiana (7-4)
	brutto	umorzanie	netto	brutto	umorzanie	netto	
1	2	3	4	5	6	7	8
Grupa 0 - Grunty	466700	151677,5	315022,5	466700	175012,5	291687,5	-23.335
Grupa 1 - Budynki i lokale, spółdzielcze własnościowe prawo do lokalu	235626	53660,69	181965,41	338330,19	56765,21	278564,98	96.599,57
Grupa 2 - Obiekty inżynierii lądowej i wodnej	0		0	0	0	0	0
Grupa 3 - Kotły i maszyny energetyczne	120974,61	112819,61	8155	120974,61	114289,61	6685	-1470,00
Grupa 4 - Maszyny, urządzenia i aparaty ogólnego zastosowania	24826,01	16470,17	8355,84	24826,01	19063,17	5762,84	-2593,00
Grupa 5 - Specjalistyczne maszyny, urządzenia i aparaty	547464,54	435191,9	112272,64	547464,54	443166,12	104298,42	-7974,22
Grupa 6 - Urządzenia techniczne	604340,84	599753,54	4587,3	604340,84	600263,24	4077,6	-509,70
Grupa 7 - Środki transportu	1062460,84	1006069,17	56391,67	1062460,84	1040915,84	21545	-34846,67
Grupa 8 - Narzędzia, przyrządy, ruchomości i wyposażenie	3536,59	3536,59	0	3536,59	3536,59	0	
Grupa 9 - Inwentarz żywy							
Razem	3065929,53	2379179,17	686750,36	3168633,62	2456012,28	712621,34	25.870,98

Dane finansowe są zgodne z ewidencją księgową

PREZES ZARZĄDU
Zakładu Gospodarki Komunalnej
Jeleśnia Sp. z o.o.
[Podpis]
mgr inż. Mariusz Bróda

IM – 10: Wartość pozostałych środków trwałych

Wyszczególnienie	Stan na 31.12.2021			Stan na 31.12.2022			Zmiana (7-4)
	brutto	umorzenie	netto	brutto	umorzenie	netto	
1	2	3	4	5	6	7	8
Pozostałe środki trwałe	80859,47	80859,47	0	80859,47	80859,47	0	-
Księgozbiór							
Dobra kultury							

Dane finansowe są zgodne z ewidencją księgową

IM – 11: Wartość wartości niematerialnych i prawnych

Wyszczególnienie	Stan na 31.12.2021			Stan na 31.12.2022			Zmiana (7-4)
	brutto	umorzenie	netto	brutto	umorzenie	netto	
1	2	3	4	5	6	7	8
Wartości niematerialne i prawne	111900	111900	0	111900	111900	0	-

Dane finansowe są zgodne z ewidencją księgową

IM – 12: Wartość środków trwałych w budowie (inwestycji)

Wyszczególnienie	Stan na 31.12.2021			Stan na 31.12.2022			Zmiana (7-4)
	brutto	odpisy aktualizujące	netto	brutto	odpisy aktualizujące	netto	
1	2	3	4	5	6	7	8
Środki trwałe w budowie (inwestycje), w tym:	81350		81350	81350		81350	-

Dane finansowe są zgodne z ewidencją księgową

IM – 13: Wartość mienia zlikwidowanych jednostek

Nazwa jednostki	Stan na dzień	Stan na dzień	Zmiana

IM – 14: Posiadane udziały i akcje w spółkach prawa handlowego

Nazwa spółki	Wysokość kapitału udziałowego(akcyjnego) spółki/liczba udziałów (akcji) na dzień	Wartość udziałów (akcji) Gminy w kapitale udziałowym (akcyjnym)/ ilość udziałów (akcji) Gminy na dzień	Wysokość kapitału udziałowego(akcyjnego) spółki/liczba udziałów (akcji) na dzień	Wartość udziałów (akcji) Gminy w kapitale udziałowym (akcyjnym)/ ilość udziałów (akcji) Gminy na dzień	Zmiana

PREZES ZARZĄDU
Zakładu Gospodarki Komunalnej
Jeleśnia, Sp. z o.o.
Mariusz Broda
mgr inż. Mariusz Broda

IM – 15: Wartość ustanowionych hipotek na rzecz Gminy Jeleśnia

Stan na dzień	Stan na dzień	Zmiana

IM – 16: Wartość ustanowionych zastawów na rzecz Gminy Jeleśnia

Stan na dzień	Stan na dzień	Zmiana

IM – 17: Wierzytelności Gminy Jeleśnia

Stan na dzień	Stan na dzień	Zmiana

IM – 18: Dochody z tytułu gospodarowania mieniem Gminy Jeleśnia

Wyszczególnienie dochodów	Za okres 2021	Za okres 2022	Zmiana
Sprzedaż nieruchomości gruntowych			
Sprzedaż nieruchomości zabudowanych			
Przekształcenie prawa użytkowania wieczystego w prawo własności			
Sprzedaż lokali mieszkalnych			
Sprzedaż lokali użytkowych			
Sprzedaż pozostałych składników majątkowych			
Oplata za trwały zarząd			
Oplata za wieczyste użytkowanie			
Oplata za użytkowanie nieruchomości			
Dochody z najmu lokali mieszkalnych			
Dochody z najmu lokali użytkowych			
Pozostałe dochody z najmu pomieszczeń			
Dochody z dzierżawy gruntów	27283,19	31970,76	4687,57
Oplaty za zajęcie pasa drogowego			
Oplaty za bezumowne korzystanie			
Dywidendy			

PREZES ZARZĄDU
Zakładu Gospodarki Komunalnej
Jeleśnia Sp. z o.o.
mgr inż. Mariusz Brzoła

Załącznik Nr 14 do Informacji o stanie mienia
Gminy Jeleśnia na 31/12/2022

GMINNY OŚRODEK
POMOCY SPOŁECZNEJ
W JELEŚNIE

34-340 Jeleśnia, ul. Piłsudskiego 5
tel. (033) 863 07 41, fax (033) 861 95 75
REGON 07230516, NIP 554-21-26-661

Urząd Gminy w Jeleśni

2023 -02- 28

WPEŁYŃŁO DNIA

L. dz.

Podpis

DANE
DO INFORMACJI O STANIE MIENIA KOMUNALNEGO
GMINY JELEŚNIA
ZA ROK BUDŻETOWY ..2022..

IM – 1: Zasób nieruchomości Gminy Jeleśnia według rodzajów gruntów

Lp.	Rodzaj gruntu	Powierzchnia w m ²	
		Stan na dzień	Stan na dzień
1	Grunty orne		
2	Sady		
3	Łąki trwałe		
4	Pastwiska trwałe		
5	Grunty rolne zabudowane		
6	Grunty pod stawami		
7	Grunty pod urząd. melioracji wod. szczegół.		
8	Lasy		
9	Grunty zadrzewione i zakrzewione		
10	Tereny mieszkaniowe		
11	Tereny przemysłowe		
12	Tereny zabudowane inne		
13	Zurbanizowane tereny niezabudowane		
14	Tereny rekreacyjno-wypoczynkowe		
15	Użytki kopalne		
16	Tereny komunikacyjne		
17	Użytki ekologiczne		
18	Tereny różne		
19	Nieuzytaki		
20	Grunty pokryte wodami powierzchniowymi		
21	Grunty znajdujące się pod wodami w wyniku użytkowania urządzeń wodnych		
22	Tereny inne		
23	Drogi		

IM – 2: Informacja w zakresie nabywania nieruchomości na rzecz Gminy Jeleśnia w roku

Tryb nabycia	Za okres		
	Powierzchnia w m ²	Wartość w zł	
		gruntu	nieruchomości zabudowanej
1	2	3	4
Zrzeczenia			
Zamiana gruntów			
Pierwokupy			
Darowizna			
Przejęcie w trybie art. 73 ustawy przepisy wprowadzające ustawy reformujące administrację publiczną			
Przejęcie w trybie art. 98 ustawy o gospodarce nieruchomościami			
Wywłaszczenia			
Nieodpłatne nabycie			
Przejęcie w trybie art. 15 ustawy o gospodarce nieruchomościami			
Wykup			
Przejęcie w trybie art. 66 ustawy Ordynacja podatkowa			
Komunalizacja na wniosek			
Komunalizacja z mocy prawa			

IM – 3: Formy władania gruntami Gminy Jeleśnia

Forma władania	Stan na powierzchnia w m ²	Stan na powierzchnia w m ²	Zmiana
Własność w tym:			
- dzierżawa			
- najem			
- użyczenie			
Samoistne posiadanie			
Współwłasność			
Użytkowanie wieczyste			
Trwały Zarząd			
Użytkowanie wieczyste na gruncie Skarbu Państwa			

IM – 4: Informacja w zakresie zbycia nieruchomości Gminy Jeleśnia w roku

Forma prawna	Stan na		
	Powierzchnia w m ²	Liczba	Kwota: w tym grunt
1	2	3	4
Sprzedaż nieruchomości (bez mieszkań, garaży i lokali użytkowych)			
Sprzedaż mieszkań, w tym na rzecz najemców			
Sprzedaż lokali użytkowych i garaży			
Przekształcenie prawa użytkowania wieczystego w prawo własności			
Zamiany			
Wniesienie nieruchomości aportem			
Oddanie nieruchomości w użytkowanie wieczyste*			
Oddanie nieruchomości w trwały zarząd*			
Oddanie nieruchomości w użyczenie*			
Oddanie nieruchomości w użytkowanie*			
Oddanie nieruchomości w dzierżawę*			
Oddanie w najem*			
Ustanowienie służebności*			
Czasowe zajęcie nieruchomości*			
Bezumowne korzystanie*			

* należy podać w zależności od formy: wartość opłaty rocznej (w przypadku użytkowania wieczystego – również wysokość I opłaty), wartość rocznego dochodu.

IM – 5: Wartość majątku trwałego zgodnie z klasyfikacją środków trwałych (konto 011)

KŚT	Stan na 31.12.2021r.			Stan na 31.12.2022r.			Zmiana (7-4)
	brutto	umorzanie	netto	brutto	umorzanie	netto	
1	2	3	4	5	6	7	8
Grupa 0 - Grunty							
Grupa 1 - Budynki i lokale, spółdzielcze własnościowe prawo do lokalu							
Grupa 2 - Obiekty inżynierii lądowej i wodnej							
Grupa 3 - Kotły i maszyny energetyczne							
Grupa 4 - Maszyny, urządzenia i aparaty ogólnego zastosowania	14 481.25	14 481.25	0.00	10 982.25	10 982.25	0.00	0.00
Grupa 5 - Specjalistyczne maszyny, urządzenia i aparaty							
Grupa 6 - Urządzenia techniczne							
Grupa 7 - Środki transportu							
Grupa 8 - Narzędzia, przyrządy, ruchomości i wyposażenie							
Grupa 9 - Inwentarz żywy							
Razem	14 481.25	14 481.25	0.00	10 982.25	10 982.25	0.00	0.00

Dane finansowe są zgodne z ewidencją księgową

IM – 6: Wartość pozostałych środków trwałych

Wyszczególnienie	Stan na 31.12.2021r.			Stan na 31.12.2022r.			Zmiana (7-4)
	brutto	umorzenie	netto	brutto	umorzenie	netto	
1	2	3	4	5	6	7	8
Pozostałe środki trwałe	157 873.93	157 873.93	0.00	155 517.77	155 517.77	0.00	0.00
Księgozbiór							
Dobra kultury							

Dane finansowe są zgodne z ewidencją księgową

IM – 7: Wartość wartości niematerialnych i prawnych

Wyszczególnienie	Stan na 31.12.2021r.			Stan na 31.12.2022r.			Zmiana (7-4)
	brutto	umorzenie	netto	brutto	umorzenie	netto	
1	2	3	4	5	6	7	8
Wartości niematerialne i prawne	48 457.62	48 457.62	0.00	59 906.12	59 906.12	0.00	0.00

Dane finansowe są zgodne z ewidencją księgową

IM – 8: Wartość środków trwałych w budowie (inwestycji)

Wyszczególnienie	Stan na			Stan na			Zmiana (7-4)
	brutto	odpisy aktualizujące	netto	brutto	odpisy aktualizujące	netto	
1	2	3	4	5	6	7	8
Środki trwałe w budowie (inwestycje), w tym:							

Dane finansowe są zgodne z ewidencją księgową

IM – 9: Wartość mienia zlikwidowanych jednostek

Nazwa jednostki	Stan na dzień	Stan na dzień	Zmiana

IM – 10: Posiadane udziały i akcje w spółkach prawa handlowego

Nazwa spółki	Wysokość kapitału udziałowego(a kcyjnego) spółki/liczba udziałów (akcji) na dzień	Wartość udziałów (akcji) Gminy w kapitale udziałowym (akcyjnym)/ ilość udziałów (akcji) Gminy na dzień	Wysokość kapitału udziałowego(a kcyjnego) spółki/liczba udziałów (akcji) na dzień	Wartość udziałów (akcji) Gminy w kapitale udziałowym (akcyjnym)/ ilość udziałów (akcji) Gminy na dzień	Zmiana

IM – 11: Wartość ustanowionych hipotek na rzecz Gminy Jeleśnia

Stan na dzień	Stan na dzień	Zmiana

IM – 12: Wartość ustanowionych zastawów na rzecz Gminy Jeleśnia


Stan na dzień	Stan na dzień	Zmiana


IM – 13: Wierzytelności Gminy Jeleśnia

Stan na dzień	Stan na dzień	Zmiana

IM – 14: Dochody z tytułu gospodarowania mieniem Gminy Jeleśnia

Wyszczególnienie dochodów	Za okres	Za okres	Zmiana
Sprzedaż nieruchomości gruntowych			
Sprzedaż nieruchomości zabudowanych			
Przekształcenie prawa użytkowania wieczystego w prawo własności			
Sprzedaż lokali mieszkalnych			
Sprzedaż lokali użytkowych			
Sprzedaż pozostałych składników majątkowych			
Oплата za trwały zarząd			
Oплата za wieczyste użytkowanie			
Oплата za użytkowanie nieruchomości			
Dochody z najmu lokali mieszkalnych			
Dochody z najmu lokali użytkowych			
Pozostałe dochody z najmu pomieszczeń			
Dochody z dzierżawy gruntów			
Oplaty za zajęcie pasa drogowego			
Oplaty za bezumowne korzystanie			
Dywidendy			

Główny Księgowy
Gminnego Ośrodka Pomocy Społecznej w Jeleśni

mgr Tomasz Burdek

Zm. Wójta Gminy
KIEROWNIK
Gminnego Ośrodka Pomocy Społecznej
w Jeleśni

mgr Agnieszka Piech