

Załącznik Nr1
do Uchwały Rady Gminy Jeleśnia
Nr XXXIV/283/2010
z dnia 26 stycznia 2010r.

GMINA JELEŚNIA, SOŁECTWO KORBIELÓW



PLAN ODNOWY MIEJSCOWOŚCI KORBIELÓW NA LATA 2010-2017

Korbielów, styczeń 2010

SPIS TREŚCI:

1. WSTĘP	3
2. CHARAKTERYSTYKA MIEJSCOWOŚCI KORBIELÓW	5
2.1. Położenie	5
2.2. Dominanta przestrzenna	6
2.3. Historia miejscowości	7
2.4. Ludność	7
2.5. Zabytki i architektura	10
2.6. Gospodarka	11
2.7. Rolnictwo	12
2.8. Środowisko przyrodnicze	12
2.9. Infrastruktura	14
2.9.1. Zaopatrzenie w wodę	14
2.9.2. Sieć kanalizacyjna	15
2.9.3. Ogrzewanie	15
2.9.4. Gaz	15
2.9.5. Gospodarka odpadami	15
2.9.6. Komunikacja	15
2.10. Oświata	16
2.11. Turystyka	16
2.12. Kultura	21
3. ANALIZA SWOT	23
3.1. CZYNNIKI WEWNĘTRZNE MIEJSCOWOŚCI KORBIELÓW	23
3.2. CZYNNIKI ZEWNĘTRZNE MIEJSCOWOŚCI KORBIELÓW	24
4. PLANOWANE ZADANIA INWESTYCYJNE	25
4.1. Opis, uzasadnienie i rezultaty planowanych zadań inwestycyjnych	25
4.2. Koszty i źródła finansowania realizacji poszczególnych zadań inwestycyjnych	29
4.3. Harmonogram realizacji zadań	30
5. WDROŻENIE I MONITOROWANIE PLANU	31
6. PODSUMOWANIE	31

1. WSTĘP

Rozwój i odnowa obszarów wiejskich to jedno z kluczowych wyzwań, jakie stoją przed Polską w okresie integracji z Unią Europejską. Zasadniczym jej celem jest wzmocnienie działań służących zmniejszaniu istniejących dysproporcji i różnic w poziomie rozwoju obszarów wiejskich w stosunku do terenów miejskich.

Plan Odnowy Miejscowości jest jednym z najważniejszych elementów odnowy wsi, jej rozwoju oraz poprawy warunków pracy i życia mieszkańców. Sporządzenie i uchwalenie takiego dokumentu stanowi niezbędny warunek przy aplikowaniu o środki finansowe w ramach „Programu Rozwoju Obszarów Wiejskich 2007-2013” działanie „Odnowa i rozwój wsi”, jak również stanowić będzie wytyczne dla władz Gminy Jeleśnia przy opracowaniu kierunków rozwoju miejscowości Korbielów.

Celem działania „Odnowa i rozwój wsi” jest poprawa jakości życia na obszarach wiejskich poprzez zaspokojenie potrzeb społecznych i kulturalnych mieszkańców wsi oraz promowanie obszarów wiejskich. Działanie umożliwi rozwój tożsamości społeczności wiejskiej, zachowanie dziedzictwa kulturowego i specyfiki obszarów wiejskich oraz wpłynie na wzrost ich atrakcyjności turystycznej i inwestycyjnej.

W ramach działania pomocą finansową zostaną objęte projekty dotyczące:

- 1) budowy, przebudowy, remontu lub wyposażenia obiektów:
 - a. pełniących funkcje publiczne, społeczno-kulturalne, rekreacyjne i sportowe,
 - b. służących promocji obszarów wiejskich, w tym propagowaniu i zachowaniu dziedzictwa historycznego, tradycji, sztuki oraz kultury,
- 2) kształtowania obszaru przestrzeni publicznej,
- 3) budowy remontu lub przebudowy infrastruktury związanej z rozwojem funkcji turystycznych, sportowych lub społeczno-kulturalnych,
- 4) zakupu obiektów charakterystycznych dla tradycji budownictwa w danym regionie,
w tym budynków będących zabytkami, z przeznaczeniem na cele publiczne,
- 5) odnawiania, eksponowania lub konserwacji lokalnych pomników historycznych, budynków będących zabytkami lub miejsc pamięci,
- 6) kultywowania tradycji społeczności lokalnej oraz tradycyjnych zawodów.

Obszarem realizacji Planu Odnowy Miejscowości Korbielów jest obszar tej miejscowości.

Zakres niniejszego opracowania obejmuje charakterystykę miejscowości, inwentaryzację zasobów służących odnowie miejscowości, analizę SWOT czyli mocne i słabe strony miejscowości, planowane kierunki rozwoju, zadania inwestycyjne wraz z szacunkowym kosztorysem i harmonogramem działań.

Plan Odnowy Miejscowości Korbielów to dokument, który określa strategię działań w sferze społeczno-gospodarczej na lata 2010-2016.

Niniejszy plan jest planem otwartym stwarzającym możliwość aktualizacji w zależności od potrzeb społecznych i uwarunkowań finansowych. Oznacza to, że mogą być dopisywane nowe zadania, a także to, że może zmienić się kolejność ich realizacji w zależności od uruchomienia i dostępu do funduszy UE.

2. CHARAKTERYSTYKA MIEJSCOWOŚCI KORBIELÓW

2.1. Położenie

Wieś gminna Korbielów położona jest w województwie śląskim, w powiecie żywieckim, w gminie Jeleśnia. Powierzchnia Korbielowa wynosi 23,97 km², co stanowi ponad 14% powierzchni całej Gminy. W latach 1975-1998 miejscowość administracyjnie należała do województwa bielskiego.

Miejscowość leży w dolinie potoków Kamienna i Glinna, u podnóża Pilska, drugiego co do wysokości szczytu w Beskidzie Żywieckim. Dostępna tutaj infrastruktura narciarska pozwala Korbielów zaliczyć do głównych ośrodków sportów zimowych Polski.

Mapa 1 Lokalizacja Sołectwa Korbielów na tle kraju



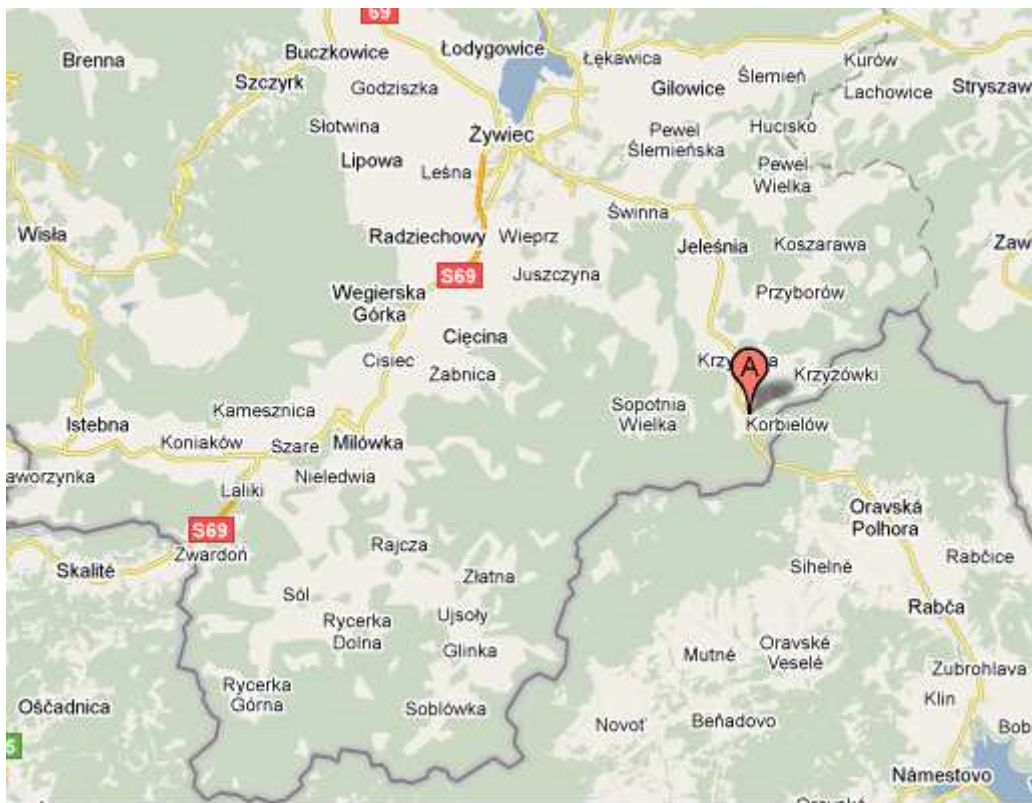
Źródło: opracowanie własne

Odległości od innych znanych miejscowości i miast:

- Jeleśnia – 8 km,
- Żywiec – 16 km,
- Zwardoń – 30 km,
- Bielsko-Biała – 38 km,

- Kraków – 76 km,
- Katowice – 88 km.

Mapa 2 Miejscowość Korbielów na tle powiatu żywieckiego



2.2. Dominanta przestrzenna

Dominantą przestrzenną miejscowości Korbielów jest Kościół p.w. NMP Królowej Aniołów, który został wybudowany w latach 1931-36. Parafia została erygowana 7.10.1993 r. Na jej obszarze mieszka ok. 1200 osób. Murowany kościół został poświęcony 15.08.1936 r., a konsekrowano go 19.08.2000 r.

Korbielów obok Rychwałdu, Przyłękowa, Jasnej Górki, Ślemienia i Rajczy jest ważnym ośrodkiem kultu maryjnego na Żywiecczyźnie. Dzieje się to za sprawą obrazu Matki Boskiej Pani



Korbielowskiej słynącej łaskami. Obraz ten pochodzi ze świątyni ojców dominikanów w Bohorodczanach na dawnych kresach wschodnich w diecezji lwowskiej. Wykonany został w 1691 r. i w 250 rocznicę powstania i pierwszych łask opatrzości Bożej wyproszonych przed cudownym wizerunkiem miał być w 1941 r. koronowany papieskimi koronami. Zamiar ten udaremniony został wybuchem II wojny światowej.

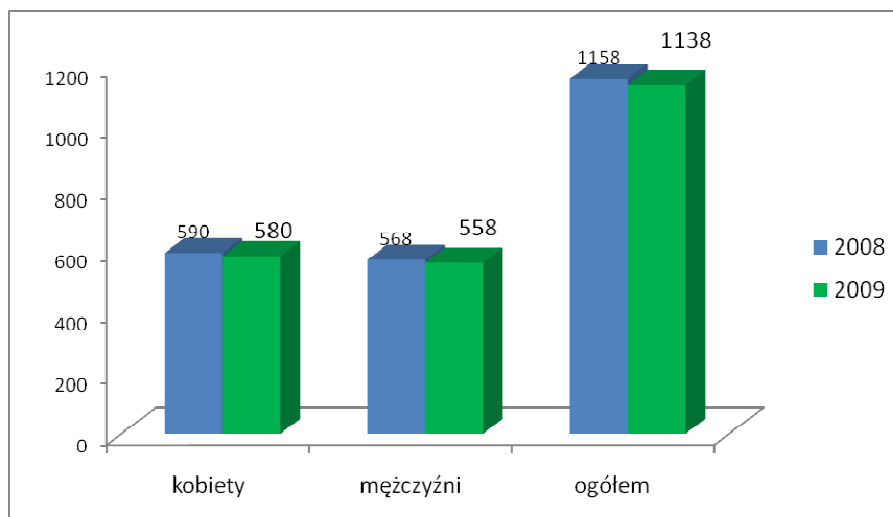
2.3. Historia miejscowości

W przypadku Korbielowa wyróżnić można kilka różnych wersji interpretacji pochodzenia nazwy miejscowości. Andrzej Komoniecki wywodzi nazwę Korbielowa od trzech źródeł. Miała być na terenie miejscowości góra kształtem przypominająca „jakoby korba przegięta”. Pojawia się także wątek zbójnicki. Mieszkańcy Korbielowa mieli parać się tą profesją. Mieli oni powiadać, że to wszystko co w torbie znaleźć można, a więc w: torbie łów. Lata zmian i przekształceń słowotwórczych doprowadziło do utrwalenia się nazwy wsi jako Korbielowa. Ostatnia wersja interpretacyjna skupia się wokół rzekomego wydarzenia jakim miała być śmierć bardzo bogatego pana Korbiela przejeżdżającego przez to dzikie i odludne terytorium, na którym zakończył swój żywot. Miejskowa tradycja pochodzenie nazwy upatruje od strażników, którymi osadzano wszelkie przełęcz jakimi mógł dostać się wróg na teren państwa żywieckiego. Do zadań strażników należało uprzednio wcześniej ostrzegać ludność i zwierzchność zamkową poprzez palenie ognisk na szczytach okolicznych gór. Strażników tych nazywano korbielami.

2.4. Ludność

Sołectwo Korbielów na koniec 2009 r. zamieszkiwało 1 138 osób, co stanowi 8,3% ogółu mieszkańców Gminy Jeleśnia. Na obszarze sołectwa zaobserwować można niewielką przewagę kobiet w stosunku do wszystkich osób zamieszkujących ten teren, stanowią one 51% wszystkich mieszkańców. Na 100 mężczyzn przypadają ok. 104 kobiety, podobnie jak w całej Gminie Jeleśnia i powiecie żywieckim, natomiast w Województwie Śląskim wskaźnik ten wynosi – 107. Gęstość zaludnienia wynosi obecnie 47 osób / 1 km².

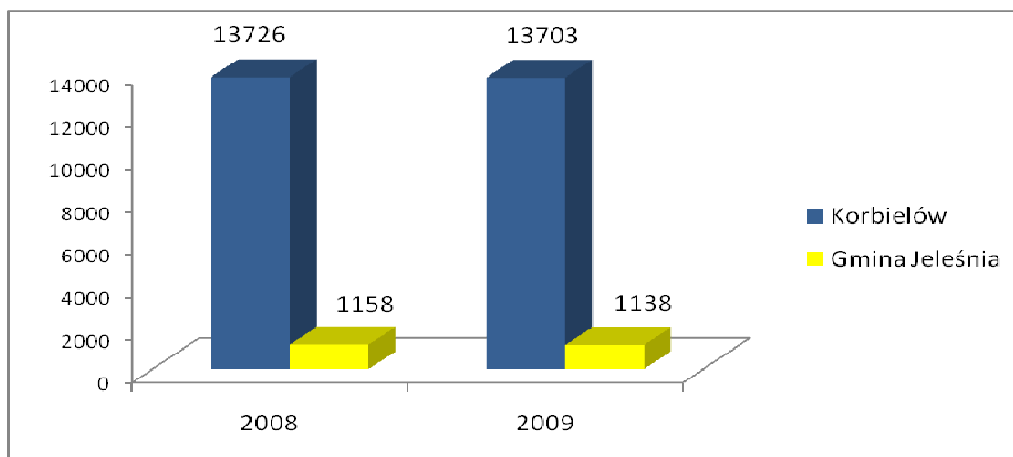
Wykres 1 Liczba ludności w Sołectwie Korbielów w latach 2008-2009



Źródło: opracowanie własne na podstawie danych Urzędu Gminy w Jeleśni

W stosunku do roku 2008 r. liczba mieszkańców uległa zmniejszeniu (wykres 1), co spowodowane jest ujemnym przyrostem naturalnym. Poniższy wykres prezentuje kształtowanie się liczby ludności Korbielowa na tle Gminy. W Gminie zaobserwować można ogólny spadek ludności.

Wykres 2 Liczba ludności Korbielowa na tle Gminy



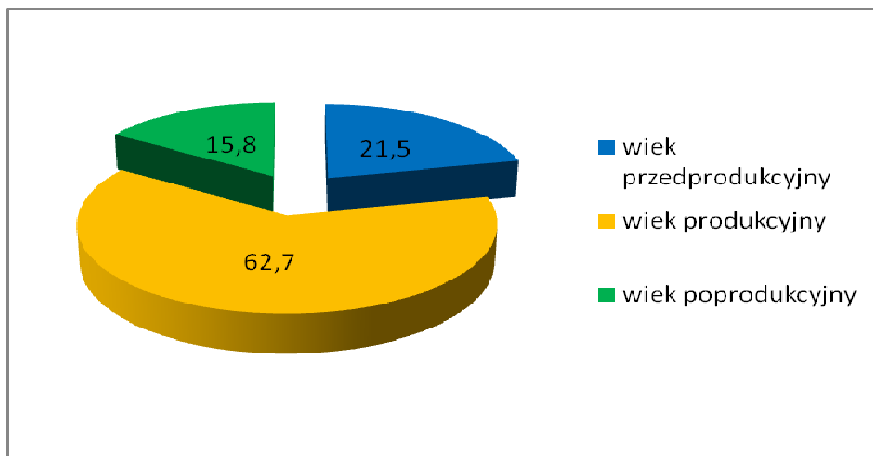
Źródło: opracowanie własne na podstawie danych Urzędu Gminy w Jeleśni

Struktura wiekowa ludności Korbielowa, w 2009 r., według trzech grup ekonomicznych przedstawiała się następująco:

- ludność w wieku przedprodukcyjnym (mężczyźni i kobiety w wieku od 0 do 17 lat) stanowi 21,5% ludności ogółem,

- ludność w wieku produkcyjnym (mężczyźni w wieku od 18 do 64 lat, kobiety w wieku od 18 do 59 lat) stanowi 62,7% ludności ogółem,
- ludność w wieku poprodukcyjnym (mężczyźni w wieku 65 lat i więcej oraz kobiety w wieku 60 lat i więcej) stanowi 15,8% ludności ogółem (wykres 3).

Wykres 3 Struktura wiekowa ludności Korbielowa w 2009 r. (w %)



Źródło: opracowanie własne na podstawie danych Urzędu Gminy w Jeleśni

Dane z wykresu wskazują na znaczne różnice w strukturze wiekowej mieszkańców Korbielowa. Pomimo większego, od średniej Gminy, odsetka ludności w wieku produkcyjnym (Korbielów – 62,7%, Gmina – 60,5%), wyraźnie gorzej wypada wskaźnik ludności w wieku przedprodukcyjnym gdzie średnia dla Gminy wynosi 22,9% (Korbielów – 21,5%). Osób w wieku poprodukcyjnym jest również mniej niż wynosi średnia Gminy (Korbielów - 15,8%, Gmina – 16,6%). Wskaźnik dla ludności w wieku nieprodukcyjnym na 100 osób w wieku produkcyjnym wynosi 59,4 % i jest to wielkość niekorzystna w stosunku do roku 2008, w którym wyniósł 57,6%. Jedynie o 0,1% zwiększył się, w 2009 r. w porównaniu do roku 2008, udział osób w wieku przedprodukcyjnym w stosunku do ogółu ludności. Liczba osób w wieku poprodukcyjnym na 100 osób w wieku przedprodukcyjnym wynosi 73%, natomiast liczba osób w wieku poprodukcyjnym na 100 osób w wieku produkcyjnym wyniosła w 2009 r. 25%.

Taka sytuacja prowadzi do sformułowania kilku istotnych wniosków:

- W Korbielowie, proporcjonalnie mała grupa osób w wieku produkcyjnym (62,7%) utrzymuje stosunkowo znaczną grupę osób nieprodukcyjnych (37,3%). Jest to sytuacja niekorzystna.

- Wysoki udział osób w wieku przedprodukcyjnym (21,5%) stwarza na najbliższe lata perspektywę dopływu proporcjonalnie większej liczby osób na rynek pracy. Należy jednak pamiętać, iż w związku z systematycznie rosnącym na poziomie kraju średnim wykształceniem, moment wejścia osób młodych na rynek pracy może być coraz późniejszy (np. osoby z wyższym wykształceniem zasilają rynek pracy w wieku minimum 24 lat, a więc teoretycznie w pięć lat po przejściu do grupy osób w wieku produkcyjnym).

2.5. Zabytki i architektura

Szereg miejscowości Gminy Jeleśnia nie należy do zasobnych w zabytki minionej przeszłości. Większość budowli ma typowo chłopskie pochodzenie i przeznaczenie. Z dawną drewnianą architekturą góralskich zagród najłatwiej spotkać się można w przysiółkach i na polanach rozłożonych z dala od centrów wsi. Szereg obiektów zostało opuszczonych przez zamieszkujących je ludzi, inne zamienione na domki letniskowe, jeszcze inne w stanie daleko posuwającego się rozkładu dożywają swoich ostatnich dni. Najwięcej przykładów drewnianej architektury, dawnego kunsztu i umiejętności góralskich cieśli i budarzy przetrwało na terenie górnego Korbielowa.

Obok drewnianej architektury chałup, obejść gospodarskich, budowli takich jak folusze, tartaki, piwniczki i szałas, najcenniejszymi zabytkami są budowle sakralne.

Głównym zabytkiem sakralnym jest murowany parafialny kościół z 1936, stanowiący jednocześnie dominantę miejscowości. W głównym ołtarzu kościoła został umieszczony obraz NMP. Obraz ten przyczynił się do tego, iż Korbielów stał się znanym i ważnym ośrodkiem kultu maryjnego.

Pierwsza wzmianka o obrazie pochodzi z 1691 roku. Pierwotnie był on wystawiony w dominikańskim kościele w Bohordczanach (diecezja lwowska). Mimo całkowitego zniszczenia tamtej świątyni na skutek walk na froncie I wojny światowej, obraz cudownie ocalał. Ten fakt miał zresztą pomóc w ukoronowaniu wizerunku papieskimi koronami. Czynione starania, by w rocznicę 250-lecia obecności Maryi w Bohorodczanach sfinalizować ten zamysł, przekreśliły działania wojenne. Już w 1944

r., aby zapewnić obrazowi bezpieczeństwo przeniesiono go do dominikańskiego klasztoru w Jarosławiu. Dopiero stamtąd w 1974 r. trafił do Korbielowa.



**Zdjęcie 1 Obraz NMP umieszczony
w Kościele p.w. NMP Królowej Aniołów
(źródło: www.korbielow.dominikanie.pl)**

Ponadto na terenie parafii znajduje się zbudowana w 1875 roku murowana kaplica pw. Najświętszego Serca Pana Jezusa (Korbielów-Kamienna). Oprócz niej są jeszcze dwie kaplice: w Korbielowie Górnym, pw. NMP Częstochowskiej, murowana, zbudowana w 1886 r. oraz w Korbielowie Dolnym, drewniana, zbudowana w 1866 r.

2.6. Gospodarka

W 2009 r. na terenie Korbielowa zarejestrowane były 92 podmioty gospodarcze, co stanowi 11% wszystkich podmiotów w Gminie. Około 60 podmiotów gospodarczych, to firmy działające w branży turystycznej – hotele, pensjonaty, restauracje, bary, gospodarstwa agroturystyczne, itp.

Do głównych firm działających na terenie Korbielowa zaliczyć należy:

- Ośrodek Narciarski PILSKO,
- Centrum Szkoleń i Wypoczynku FERO,
- Hotel FERO LUX,
- Schronisko na Hali Miziowej,

- Pensjonat Koliba,
- Hotel Harnaś,
- Dom Wczasowy Feniks,
- Zajazd SMREK.

2.7. Rolnictwo

W 2009 r. na terenie miejscowości zarejestrowanych było 250 gospodarstw rolnych, tj. 9% wszystkich gospodarstw w Gminie Jeleśnia. Są to praktycznie działki przyzagrodowe. Pola ulokowane są na Groniach uniemożliwiających stosowanie jakiejkolwiek mechanizacji robót polowych. Kwitną niegdyś w tym rejonie gospodarka halna utrzymuje się w stanie szczątkowym i realizowana jest więcej z zamiłowania do tradycji i pokazu aniżeli korzyści ekonomicznych.

Na etapie przemian strukturalnych w Polsce, upadła tradycyjna na tym terenie przyzagrodowa hodowla bydła, trzody, a nawet drobiu.

2.8. Środowisko przyrodnicze

O przyrodzie tej części Beskidu Żywieckiego w obrębie, którego zalega szereg miejscowości gminy Jeleśnia (m.in. miejscowość Korbielów) decyduje położenie, rzeźba terenu, klimat, rodzaje występujących tu gleb, szata roślinna, świat zwierząt oraz metody gospodarowania w zakresie rolnictwa i leśnictwa.

Masyw Pilska, Babiej Góry i Jałowca podobnie jak całe Beskidy geologicznie należy do Karpat Zewnętrznych i zbudowany jest z fliszu karpackiego, którego proces powstawania rozpoczął się w okresie kredowym ery mezozoicznej czyli 140-65 mln lat temu.

Grupa Pilska głównie posiada gleby krzemionkowe, świeże, będące produktem zwietrzenia piaskowca magurskiego.

Pierwotne piętro pogórza sięgające do 600 m n.p.m. zajmowane było przez graby, lipy i dęby. Zniszczone zostało ono w pierwszej kolejności poprzez zajęcie tej strefy na cele rolne. Wspomnieniem o nim są pojedyncze okazy wymienionych gatunków drzew, ich kępy i małe przylaski. W runie spotkać można bluszcz

zwyczajny i kokoryczkę wielokwiatową. Osobny ekosystem stanowią zarośla nadrzeczne i potokowe. Jeszcze dzisiaj w niektórych miejscach pojawiają się łąg górski, którego głównym gatunkiem roślinnym jest olsza czarna i olsza szara. Uzupełnieniem składu gatunkowego jest jesion wyniosły, wierzba iwa oraz inne gatunki wierzb. Bardzo obficie prezentuje się warstwa runa, w którym występuje około 160 gatunków roślin naczyniowych. Pospolitym gatunkiem, mającym bardzo duże znaczenie przeciwozyjne jest lepieźnik biały i wyłysiały popularnie zwany łopuszyną. Inne gatunki występujących tu roślin to knieć wodna czyli popularny kaczeniec, skrzyp leśny, pokrzywa, gwiazdnica gajowa, niezapominajka błotna, rzeżucha łąkowa, śmiatek darniowy, zawilec gajowy, pierwiosnek lekarski.

Od 600-1150 m n.p.m. rozpościera się regiel dolny. Przestrzeń tę niegdyś zajmowały lasy mieszane, jodłowo-bukowe z domieszką jawora i świerka. W XIX wieku w miejsce wielogatunkowych lasów mieszanych poczęto wprowadzać jednogatunkowe monokultury świerkowe z jakimi mamy do czynienia do dnia dzisiejszego. Jodła, buk, jawor stanowią niewielką domieszkę gatunkową. Warstwa runa leśnego prezentuje się stosunkowo ubogo. Pojawiające się gatunki roślin w tej strefie to jeżyna gruczołowata, szczawik zajęczy, malina, przytulia okrągłolistna, marzanka wonna, mech płonnik, borówka czarna i wiele innych.

Regiel górny zajmuje przestrzeń w przedziale 1150-1400 m n.p.m. Głównym gatunkiem lasotwórczym zachodniokarpackiej świerczyny górnoreglowej jest świerk pospolity. Inne domieszki gatunkowe w tej strefie mają charakter śladowy i obejmują takie gatunki jak jodła, jarzębina, miejsca podmokłe zajmuje niekiedy jawor i buk. Bywa, że w strefie regła górnego spotykają się dwie strefy świerka, z których górna ma charakter naturalny, zajmuje tę przestrzeń od zawsze, natomiast dolna wprowadzona została sztucznie. Warstwę runa leśnego zajmują paprocie, takie gatunki jak narecznica samcza, wietlica alpejska, borówka czarna, trzcinnik owłosiony, pszeniec leśny. Występuje szereg gatunków mchów z najbardziej pospolitym płonnikiem i szereg gatunków porostów.

Piętro kosodrzewiny rozpoczyna się w przedziale 1350-1400 m n.p.m. Gatunkiem dominującym jest kosodrzewina występująca w towarzystwie karłowatych świerków i jarzębin. Z innych gatunków roślinnych możemy tu spotkać porzeczkę alpejską, wierzbę śląską, różę alpejską, wieciokrzew czarny, bodziszka leśnego,

wietlicę alpejską, ciemżycę zieloną, tojad mocny, omieg górski. W strefie bardziej ubogiej położonej w szczytowej partii Pilska spotykamy zarośla jałowca halnego oraz bogate runo leśne tworzone przez takie gatunki jak borówka brusznica, borówka czarna, widłak wroniec, mszaki – płaszczeniec fałdowany, piórosz pierzasty, gajnik lśniący. Bloki piaskowca magurskiego obficie porasta porost płucnica islandzka.

Zwierzęta zamieszkujące Pilsko i okolice obejmują dziesiątki gatunków ptaków, owadów, gadów, płazów, ssaków i ryb. Doskonałe warunki gniazdowania znajduje tutaj ponad 100 gatunków ptaków.

Ostatnimi laty na wskutek nieopłacalności rolnictwa coraz to większe połacie ziemi uprawnej zostają porzucone. Tereny te szybko zajmowane są przez drzewa i krzewy. Zmienia się krajobraz wsi, przyroda, zwierzęta i rośliny znajdują lepsze warunki dla swojej egzystencji.

Rejon Pilska, Lipowskiej i Romanki ze względu na niepowtarzalny krajobraz, bogactwo świata fauny i flory oraz cenne dziedzictwo kulturowe objęty został ochroną w formie Żywieckiego Parku Krajobrazowego utworzonego w 13.03.1986 r. Obszar Parku zajmuje 35870 ha i przylega do podobnego obszaru objętego ochroną na terenie Słowacji jakim jest Obszar Chronionego Krajobrazu „Górna Orawa”.

W celu przybliżenia atrakcji przyrodniczo-turystycznych Żywieckiego Parku Krajobrazowego teren gminy Jeleśnia przecina 1 z 3 ścieżek przyrodniczych. W miejscach szczególnie ciekawych zlokalizowane są poszczególne przystanki ścieżki. Początek ścieżki przyrodniczej znajduje się w Korbielowie Kamiennej w sąsiedztwie przystanku PKS obok, którego stoi okazała mapa ścieżek i szlaków turystycznych Żywieckiego Parku Krajobrazowego.

Najcenniejsze fragmenty dawniej puszczy karpackiej Pilska objęte zostały ochroną w formie rezerwatów przyrody. Są to rezerваты obejmujące ochroną tereny Pilska, Rysianki i Romanki.

2.9. Infrastruktura

2.9.1. Zaopatrzenie w wodę

Na terenie Sołectwa obiekty budowlane są w większości zaopatrywane w wodę z prywatnych ujęć wody oraz studni.

2.9.2. Sieć kanalizacyjna

Wieś Korbielów jest wysoce skanalizowana. Długość sieci wodociągowej wynosi 22,1 km, co stanowi 73% całej sieci na terenie Gminy. Do sieci podłączonych jest 350 gospodarstw domowych oraz podmiotów gospodarczych, z których korzysta łącznie 1 400 osób.

2.9.3. Ogrzewanie

Na terenie Korbielowa nie występuje sieć ciepłownicza. Ciepło dla potrzeb ogrzewania budynków i wody pozyskiwane jest z indywidualnych kotłów grzewczych.

2.9.4. Gaz

Na terenie Sołectwa nie istnieje sieć gazociągowa.

2.9.5. Gospodarka odpadami

Za usuwanie ścieków i odpadów odpowiedzialny jest na terenie całej Gminy Zakład Gospodarki Komunalnej w Jeleśni.

2.9.6. Komunikacja

Na infrastrukturę drogową składają się następujące drogi:

- Drogi gminne o łącznej długości 9,764 km,
- Droga powiatowa Korbielów Górny- Kamienna nr 1422 S o długości 2,0 km,
- Droga wojewódzka nr 945 Żywiec- Korbielów o długości 4,8 km.

Łączna długość chodników przebiegających przez Sołectwo wynosi 3, 475 km.

Stan dróg gminnych (będących we władaniu Gminy) jest oceniany jako dobry (prowadzone są bieżące remonty), natomiast drogi wojewódzkiej w 100% jako bardzo dobry.

2.10. Oświata

Na terenie Sołectwa Korbielów funkcjonuje obecnie jedno przedszkole oraz Zespół Szkół nr 5.

Przedszkole w Korbielowie

W roku szkolnym 2008/2009 do przedszkola uczęszczało 38 dzieci, w tym 20 dziewcząt. W roku 2009/2010 liczba ta uległa niewielkiemu zmniejszeniu. Obecnie liczba dzieci w przedszkolu wynosi 36, w tym 19 dziewcząt. W przedszkolu zatrudnionych jest 4 nauczycieli. Funkcjonujące przedszkole, podległe Urzędowi Gminy, na chwilę obecną zaspokaja potrzeby wychowania przedszkolnego w sołectwie Korbielów.

Zespół Szkół nr 5 w Korbielowie

Zespół szkół obejmuje szkołę podstawową oraz gimnazjum. Łącznie w obu szkołach zatrudnionych jest 21 nauczycieli.

W szkole podstawowej w roku szkolnym 2008/2009 uczyło się łącznie 76 osób, z tego 37 chłopców i 39 dziewcząt. W obecnym roku szkolnym 2009/2010 liczba ta uległa zwiększeniu i wynosi 78 uczniów, w tym 42 dziewcząt.

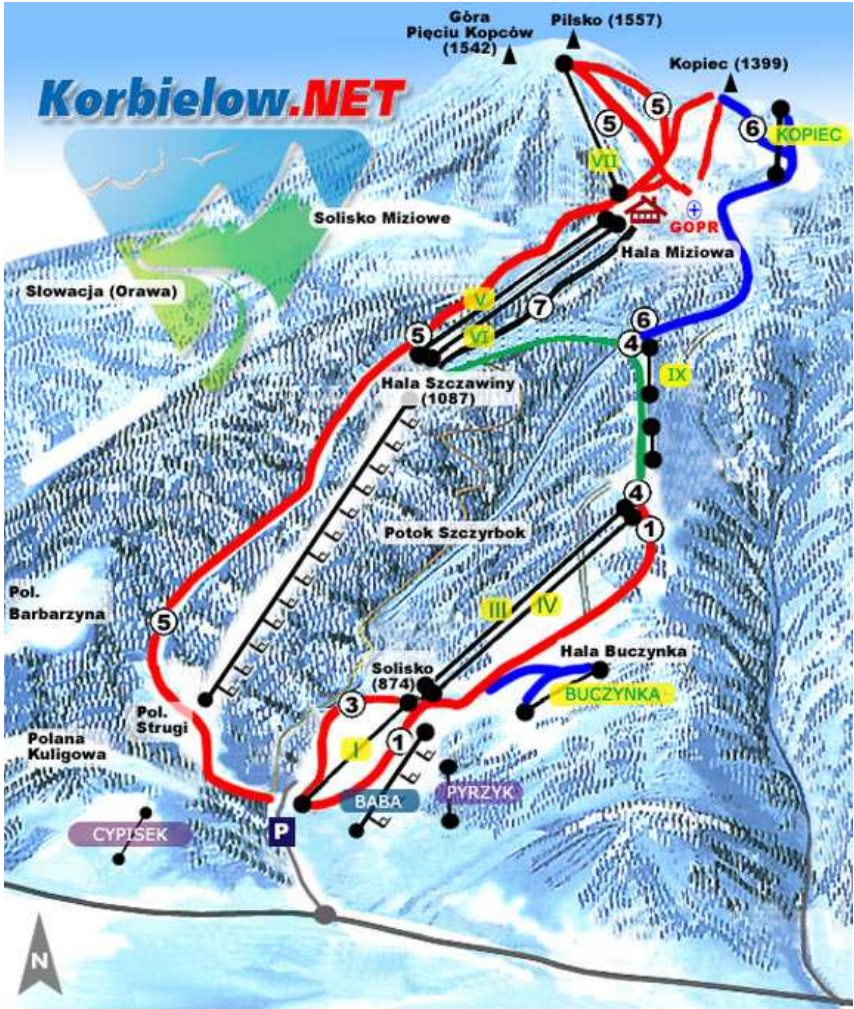
W gimnazjum w roku szkolnym 2008/2009 uczyło się 43 uczniów, w tym 23 dziewcząt, natomiast w roku 2009/2010 liczba ta zwiększyła się do 45, w tym 23 dziewcząt.

Przy zespole szkół wybudowana została niedawno hala sportowa, z której korzystają zarówno uczniowie, jak i mieszkańcy wsi.

2.11. Turystyka

Korbielów leży u podnóża Pilska, drugiego co do wysokości szczytu w Beskidzie Żywieckim. Główną atrakcją Korbielowa jest sieć tras narciarskich i wyciągów. W rejonie Pilska panują najlepsze w Beskidach warunki klimatyczne do

jazdy na nartach i snowboardzie. Śnieg na szczycie pojawia się już w połowie października, a sezon trwa do połowy marca (w rejonie Hali Miziowej często do pierwszych dni maja), śnieg leży więc przez 100–140 dni, choć przeciętna grubość pokrywy śnieżnej nie przekracza zazwyczaj 100 cm. Temperatura poniżej 0°C utrzymuje się przez ponad 100 dni, a w najwyższych partiach górskich nawet przez 130 dni. Korbielów posiada rozbudowaną bazę noclegową i żywieniową. Ze względu na doskonałe warunki klimatyczne do Korbielowa przyjeżdża wielu amatorów sportów zimowych, szczególnie tłoczno jest podczas ferii i weekendów.



Rysunek 1 Wyciągi i trasy narciarskie w Korbielowie (źródło: <http://.korbielow.net>)

Trasa	Trudność trasy	Długość stoku	Sztuczne naśnieżanie	Oświetlenie
1 Buczynka - Korbielów - Kamienna	Średnio trudna	2100 m	naśnieżana na odcinku Buczynka - Solisko	-
2 Solisko - Korbielów Kamienna	Łatwa	1100 m	częściowo naśnieżana	-
3 Solisko - Korbielów Kamienna	Średnio trudna	800 m	tak	tak
3 "A" Wariant trasy nr 3	Średnio trudna	550 m	tak	tak
4 Buczynka - Hala Szczawiny	Bardzo łatwa	1800 m	-	-
5 Pilsko - Hala Miziowa - Hala Szczawiny - Korbielów Kamienna	Średnio trudna	4500 m	-	-
5 "FIS" Pilsko - Hala Szczawiny	Homologacja FIS	1800 m	-	-
5 "A" Pilsko - Hala Miziowa	Trudna	800 m	-	-
6 Kopiec - Hala Miziowa - Hala Szczawiny	Łatwa	3400 m	-	-
5 "A" Trasa dojazdowa do Hali Buczynki	Łatwa	650 m	częściowo naśnieżana	-
7 Hala Miziowa - Hala Szczawiny [bardzo trudna]	Bardzo trudna	1000 m	-	-
8 Kopiec - Hala Miziowa [średnio trudna]	Średnio trudna	500 m	-	-
"BUCZYINKA" Hala Buczynka	Łatwa, dla początkujących i dzieci	300 m	tak	-

Tabela 1 Wykaz tras narciarskich w Korbielowie (źródło: <http://.korbielow.net>)


Atuty turystyczne miejscowości od 1995 r. zostały w znaczący sposób powiększone poprzez fakt uruchomienia na przełęczy Glinne drogowego przejścia granicznego. Przejście to umożliwia najkrótszy dojazd do Bratysławy czy Budapesztu, ale skraca także drogę o 40 km mieszkańcom Żywiecczyny udającym się do Zakopanego. Połączenie drogowe pomiędzy Korbielowem a przygranicznym rejonem Słowacji jest powrotem do dawnego szlaku komunikacyjnego nazywanego traktem miedziowym, którym odbywała się wymiana handlowa pomiędzy Polską a Węgrami.



Z Korbielowa prowadzi szereg szlaków turystycznych na Halę Miziową i w kierunku Babiej Góry.



Zdjęcie 2 Hala Miziowa



Zdjęcie 3 Widok na Babią Górę

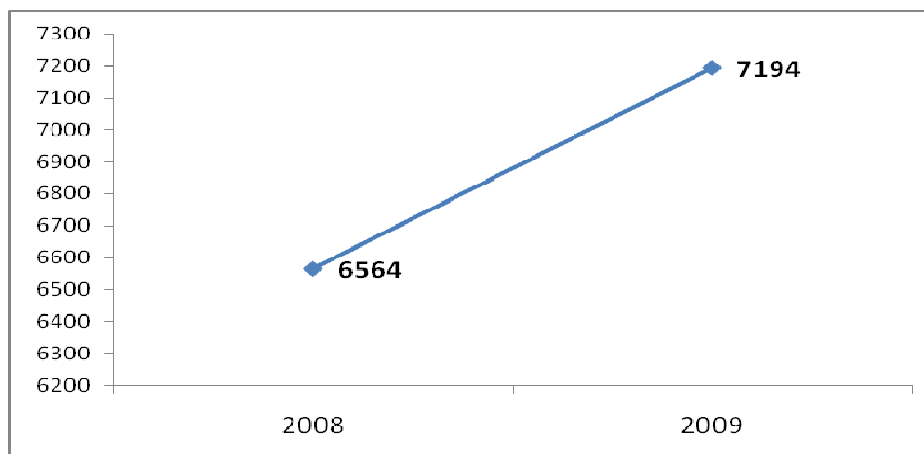
Przez teren Korbielowa przebiegają również trasy rowerowe: - trasa nr 9 A (długość 5 km), trasa nr 9 B (długość 5 km), trasa nr 10 (długość 6,1 km), trasa nr 11 (długość 11,6 km).

W Korbielowie znajduje się także największa w tej części Polski stadnina koni huculskich.

Z miejscowości tej prowadzi także wiele szlaków turystycznych na okoliczne szczyty.

Liczba turystów w Korbielowie z roku na rok wzrasta. W roku 2009 miejscowość tą odwiedziły 7194 osoby, czyli o ok. 9,5% więcej w stosunku do roku poprzedniego.

Wykres 4 Liczba turystów w Korbielowie w latach 2008-2009



Źródło: opracowanie własne na podstawie danych Urzędu Gminy w Jeleśni

2.12. Kultura

Na klimat środowiska kulturowego mają wpływ następujące elementy życia codziennego mieszkańców:

- **Wytwory rzemiosła.**
- **Kuchnia.**
- **Obrzędy, zwyczaje.**
- **Język.**
- **Muzyka.**

Mieszkańcy wiosek położonych u podnóża Pilska wiedli życie pasterzy i drwali. Przyjazna usposobienie i proste codzienne życie górali zawsze było oparte o wielowiekowe tradycje.

Korbielów kultywuje tradycje kultury ludowej. Główną instytucją działającą i koordynującą wszelkie aktywności kulturalne, na terenie całej Gminy jest Gminny Ośrodek Kultury. Na terenie Gminy dominuje: gawędziarstwo ludowe, bibułkarstwo, malarstwo i rzeźba oraz tradycje zabawkarskie. Tradycje góralskiej kultury podtrzymuje również koło gospodyń wiejskich.

Na terenie Korbielowa działają także:

- Świątlica przy Parafii p.w. NMP Królowej Aniołów w Korbielowie,

- Ludowy Klub Sportowy Korbielów
- Filia Gminnej Biblioteki Publicznej w Jeleśni.

Mieszkańcy mogą uczestniczyć w następujących cyklicznych imprezach kulturalnych, folklorystycznych i sportowych:

- **Dni Jeleśni** – impreza folklorystyczna prezentująca miejscowy folklor i sztukę ludową, występy zespołów słowackich, wystawa łowiecka.
- **Redyk wiosenny** – obrzęd wypędzania owiec na halę – widowisko plenerowe, przybliżające dawne tradycje i obrzędy pasterskie. Odbywa się w maju w Korbielowie na granicy polsko- słowackiej.
- **Hołdymas Gazdowski** – impreza podsumowująca sezon prac polowych, prezentacja folkloru i sztuki ludowej, połączona z turniejami wsi gmin Jeleśnia.
- **Haculska Majówka** – organizowana jest co roku, zawsze podczas długiego weekendu majowego. Główną atrakcją jest Rajd Konny oraz pokaz umiejętności jeździeckich.
- **Puchar Korbielowa oraz Puchar Wójta w Slalomie Gigancie** – impreza dla dzieci i młodzieży, odbywająca się podczas ferii zimowych na stokach Pilska.
- **Puchar Pilska w Slalomie Gigancie** – to zawody dla amatorów narciarstwa. To impreza cykliczna odbywająca się zawsze w pierwszy weekend marca.
- **Halowy Turniej Piłki Nożnej dla Seniorów i Młodzików.**
- **Mistrzostwa Polski w Biegu Górskim.**

Poza wyżej wymienionymi imprezami cyklicznymi, odbywają się także różnego rodzaju inne zabawy, konkursy, wystawy, warsztaty, itp. Wszelkie informacje znajdują się na stronie internetowej Urzędu Gminy, a także są udzielane przez Punkt Informacji Turystycznej.

3. ANALIZA SWOT

Kierując się zasadami przyjętymi dla kreowania strategii w otoczeniu biznesowym lub samorządowym, w przypadku wsi Korbielów, posłużono się bardzo wygodnym narzędziem planistycznym, jakim jest analiza SWOT.

Założenia analizy:

- pozwala na wygenerowanie z otoczenia szans rozwoju oraz zagrożeń hamujących rozwój Sołectwa,
- rozważa się zarówno otoczenie bliższe oraz otoczenie dalsze,
- analiza zasobów ma doprowadzić do wygenerowania mocnych punktów miejscowości Korbielów oraz wskazania jej słabych stron. Mocne punkty mogą oznaczać, iż należy je nadal rozwijać i doskonalić, słabe zaś eliminować, bądź zreorganizować.

3.1. CZYNNIKI WEWNĘTRZNE MIEJSCOWOŚCI KORBIELÓW

Mocne strony:

- Atrakcyjność turystyczna i inwestycyjna Korbielowa, związana z położeniem geograficznym;
- Bogata sieć tras narciarskich i wyciągów (stałe inwestycje w tym zakresie);
- Inne liczne atrakcje turystyczne (ścieżki rowerowe, trasy konne, szlaki turystyczne, itp.);
- Doskonale rozbudowana baza noclegowa i gastronomiczna;
- Rosnąca liczba turystów;
- Wysoki stopień skanalizowania miejscowości;
- Dobry stan dróg gminnych oraz bardzo dobry stan drogi wojewódzkiej;
- Przejście graniczne skracające dojazd do Zakopanego oraz Bratysławy i Budapesztu;
- Miejscowość pełni ważny ośrodek kultu maryjnego;
- Dobrze funkcjonująca oświata;
- Różnorodność i bogactwo zasobów przyrodniczych miejscowości;

- Bogaty klimat środowiska kulturalnego;

Słabe strony:

- Brak sieci gazowej;
- Brak sieci wodociągowej;
- Niedostateczna liczba miejsc parkingowych w stosunku do zapotrzebowania kierowanego przez liczbę turystów;
- Spadek liczby ludności;
- Wysoki odsetek ludności w wieku nieprodukcyjnym;
- Mała zasobność wsi w zabytki;
- Upadające rolnictwo;

3.2. CZYNNIKI ZEWNĘTRZNE MIEJSCOWOŚCI KORBIELÓW

Szanse:

- Położenie geograficzne w obszarze przygranicznym i wynikające stąd potencjalne nowe relacje gospodarcze, związane z procesem integracji z partnerami sąsiednich państw;
- Możliwość aplikowania o środki z funduszy Unii Europejskiej;
- Sprzyjająca polityka regionalna, w tym adresowana do rozwoju obszarów wiejskich ze strony rządu i władz wojewódzkich;
- Rozwój agroturystyki i ekoturystyki;
- Dynamika przyrostu turystów zagranicznych;
- Współpraca z innymi miejscowościami i Gminami;
- Rozwój społeczeństwa informacyjnego;

Zagrożenia:

- Nieumiejętność w pełni wykorzystania szans jakie daje możliwość aplikowania o fundusze Unii Europejskiej;
- Mały zasób kapitału publicznego i prywatnego możliwego do zainwestowania,
- Ograniczenia prawne w zakresie inwestycji;

- Szybki rozwój sąsiednich miejscowości i Gmin;
- Niedoskonałość i niestabilność przepisów;

4. PLANOWANE ZADANIA INWESTYCYJNE

Planowanymi zadaniami do realizacji w miejscowości Korbielów są:

1. Rozbudowa bazy około turystycznej w Korbielowie.
2. Modernizacja oświetlenia ulicznego.
3. Zagospodarowanie terenu oraz budynku byłego przejścia granicznego w Korbielowie.
4. Modernizacja istniejącego budynku informacji turystycznej wraz z zagospodarowaniem terenu.
5. Remont dróg gminnych.
6. Rozbudowa infrastruktury turystycznej przy wyciągach narciarskich w Korbielowie.

Wszystkie wyżej wymienione zadania możliwe będą do realizacji głównie przy dużej aktywności mieszkańców umiejętnie kierowanych przez miejscowych liderów, przy odpowiednim zrozumieniu i współpracy ze strony władz samorządowych i lokalnych przedsiębiorców. Niezbędnym warunkiem dla realizacji w/w zadań będzie zapewnienie odpowiedniego poziomu finansowania ze strony władz gminnych, samorządów wyższego szczebla, instytucji dysponujących środkami unijnymi, przedsiębiorstw użyteczności społecznej oraz firm prywatnych.

4.1. Opis, uzasadnienie i rezultaty planowanych zadań inwestycyjnych

Plan Odnowy Miejscowości Korbielów zakłada realizację wielu przedsięwzięć inwestycyjnych, mających za zadanie poprawę społeczno – gospodarczo – kulturalnej sfery życia mieszkańców. Celem planowanych inwestycji jest poprawa wizerunku sołectwa Korbielów w perspektywie całej Gminy.

I. Rozbudowa bazy około turystycznej w Korbielowie.

Przedmiotem inwestycji ma być zagospodarowanie terenu pod boisko sportowe wraz z zapleczem oraz niezbędną infrastrukturą.

Rezultaty planowanej inwestycji:

- Wprowadzenie nowej oferty sportowej;
- Możliwość organizowania spotkań i imprez dla mieszkańców i turystów;
- Poprawa warunków życia mieszkańców;
- Poprawa estetyki miejscowości;
- Zaspokojenie potrzeb społeczeństwa;

II. Modernizacja oświetlenie ulicznego.

Przedmiotem inwestycji ma być wymiana istniejących lamp oświetleniowych.

Rezultaty planowanej inwestycji:

- Poprawa bezpieczeństwa i warunków życia mieszkańców;
- Oszczędność energii;
- Ochrona środowiska naturalnego;
- Poprawa estetyki miejscowości;

III. Zagospodarowanie terenu oraz budynku byłego przejścia granicznego w Korbielowie.

Przedmiotem inwestycji będzie modernizacja istniejącego budynku, zagospodarowanie terenu wokół niego oraz budowa basenu.

Rezultaty planowanej inwestycji:

- Stworzenie nowej oferty rekreacyjno- turystyczno- sportowej;
- Poprawa standardu i funkcjonalności budynku;

- Zwiększenie atrakcyjności turystycznej miejscowości;
- Stworzenie możliwości spędzania wolnego czasu przez mieszkańców;
- Poprawa stanu zdrowia mieszkańców;
- Poprawa estetyki miejscowości;
- Zaspokojenie potrzeb społeczeństwa;

IV. Modernizacja istniejącego budynku informacji turystycznej wraz z zagospodarowaniem terenu.

Przedmiotem inwestycji jest modernizacja istniejącego budynku, remont parkingu, budowa kładki pieszo-jezdnej nad potokiem oraz budowa placu zabaw.

Rezultaty planowanej inwestycji:

- Stworzenie nowej oferty rekreacyjno- turystyczno- sportowej;
- Poprawa standardu i funkcjonalności budynku;
- Zwiększenie atrakcyjności turystycznej miejscowości;
- Stworzenie możliwości spędzania wolnego czasu przez mieszkańców;
- Poprawa stanu zdrowia mieszkańców;
- Poprawa bezpieczeństwa i warunków życia mieszkańców;
- Poprawa estetyki miejscowości;
- Zaspokojenie potrzeb społeczeństwa;

V. Remont dróg gminnych.

Inwestycja obejmować będzie bieżące remonty nawierzchni dróg, a także wykonanie odwodnienia.

Rezultaty planowanej inwestycji:

- Poprawa bezpieczeństwa i warunków życia mieszkańców;
- Poprawa estetyki miejscowości;
- Zaspokojenie potrzeb społeczeństwa;

VI. Rozbudowa infrastruktury turystycznej przy wyciągach narciarskich w Korbielowie.

Inwestycja polegać będzie na utwardzeniu pobocza drogi gminnej, zlokalizowanej przy wyciągach narciarskich, dzięki czemu zostanie ona znacznie poszerzona, a także umożliwione zostanie zaadaptowanie tej drogi na miejsca parkingowe dla turystów i mieszkańców. W wyniku inwestycji powstanie 135 miejsc postojowych. Obecnie w tym miejscu jest ich 400.

Rezultaty planowanej inwestycji:

- Poprawa funkcjonalności i bezpieczeństwa ruchu drogowego;
- Rozwój infrastruktury turystycznej;
- Ochrona środowiska naturalnego;
- Poprawa estetyki miejscowości;
- Zaspokojenie potrzeb społeczeństwa;

4.2. Koszty i źródła finansowania realizacji poszczególnych zadań inwestycyjnych

Nazwa zadania inwestycyjnego	Łączny koszt inwestycji	Źródła finansowania inwestycji
<i>Rozbudowa bazy około turystycznej w Korbielowie</i>	<i>950 000,00 PLN</i>	<i>- RPO WŚL 2007-2013, - środki własne, - Funduszu Rozwoju Kultury Fizycznej</i>
<i>Modernizacja oświetlenie ulicznego</i>	<i>150 000,00 PLN</i>	<i>- środki własne</i>
<i>Zagospodarowanie terenu oraz budynku byłego przejścia granicznego w Korbielowie</i>	<i>7 000 000,00 PLN</i>	<i>- RPO WŚL 2007-2013, - środki własne</i>
<i>Modernizacja istniejącego budynku informacji turystycznej wraz z zagospodarowaniem terenu</i>	<i>750 000,00 PLN</i>	<i>- RPO WŚL 2007-2013, - środki własne</i>
<i>Remont dróg gminnych</i>	<i>300 000,00 PLN</i>	<i>- środki własne</i>
<i>Rozbudowa infrastruktury turystycznej przy wyciągach narciarskich w Korbielowie</i>	<i>420 000,00 PLN</i>	<i>- PROW 2007-2013, - środki własne</i>

4.3. Harmonogram realizacji zadań

Nazwa zadania inwestycyjnego	2010	2011	2012	2013	2014	2015	2016	2017
<i>Rozbudowa bazy około turystycznej w Korbielowie</i>								
<i>Modernizacja oświetlenie ulicznego</i>								
<i>Zagospodarowanie terenu oraz budynku byłego przejścia granicznego w Korbielowie</i>								
<i>Modernizacja istniejącego budynku informacji turystycznej wraz z zagospodarowaniem terenu</i>								
<i>Remont dróg gminnych</i>								
<i>Rozbudowa infrastruktury turystycznej przy wyciągach narciarskich w Korbielowie</i>								

5. WDROŻENIE I MONITOROWANIE PLANU

Wdrożenie Planu Odnowy Miejscowości Korbielów rozpocznie się poprzez wprowadzenie go w życie uchwałą Rady Gminy Jeleśnia. Niniejszy dokument służyć będzie Wójtowi Gminy Jeleśnia, Radzie Sołectkiej miejscowości Korbielów oraz Sołtysowi wsi Korbielów.

Monitorowanie każdego przedsięwzięcia - czyli dbanie o prawidłowy jego przebieg przez cały czas jego trwania polega na systematycznym zbieraniu, zestawianiu i ocenie informacji rzeczowych i finansowych w postaci ustalonych wskaźników, które opisują jego postęp i efekty.

W monitorowaniu biorą udział wszystkie podmioty oraz komórki organizacyjne Urzędu Gminy w Jeleśni zaangażowane we wdrażanie Planu Odnowy Miejscowości Korbielów.

6. PODSUMOWANIE

Opracowany Plan Odnowy Miejscowości zakłada w przeciągu kilku najbliższych lat realizację kilku zadań inwestycyjnych i przedsięwzięć aktywizujących społeczność lokalną. Istotą tych zadań jest stymulowanie współpracy na rzecz rozwoju i promocji wartości związanych z miejscową specyfiką społeczną, gospodarczą i kulturową.

Zakładane cele Planu przewidują wzrost znaczenia wsi jako lokalnego ośrodka rozwoju kultury, edukacji, turystyki, sportu i rekreacji.

Realizacja Planu Odnowy Miejscowości Korbielów ma także służyć integracji społeczności lokalnej, większemu zaangażowaniu w sprawy wsi, zagospodarowaniu wolnego czasu dzieci i młodzieży, poprawie bezpieczeństwa, atrakcyjności turystycznej miejscowości oraz rozwojowi organizacji społecznych.