

DECYZJA

Na podstawie art. 124a w związku z art. 124 ust. 1, 2, 4 i 6, art. 118a ust. 2 w związku z art. 6 pkt 2, art. 8 ustawy z dnia 21 sierpnia 1997r. o gospodarce nieruchomościami (tekst jednolity Dz. U. z 2020r., poz. 65) oraz art. 104 i art. 107 Kodeksu postępowania administracyjnego (Dz. U. z 2020r., poz. 256) i upoważnienia Starosty Żywieckiego ZP.077.23.2019 z dnia 31 maja 2019r., do wydawania decyzji administracyjnych przez Dyrektora Wydziału Geodezji Kartografii i Gospodarki Nieruchomościami na wniosek spółki TAURON Dystrybucja S.A z siedzibą w Krakowie, ul. Jasnogórska 11, 31-358 Kraków reprezentowanej przez pełnomocnika Agatę Kaczor

Starosta Żywiecki

wykonujący zadanie z zakresu administracji rządowej

- 1. Ogranicza sposób korzystania z części nieruchomości gruntowej** położonej w Jeleśni, oznaczonej jako działka ewidencyjna nr 2588/2, o pow. 0.6238ha, której stan prawny jest nieuregulowany (władanie na zasadach samoistnego posiadania: Bera Ryszard i Bera Joanna we wspólności ustawowej w 1/4 części, Krzak Helena w 1/6 części, Skórzak Aniela w 1/6 części, Słowik Bronisław w 1/4 części i Wróbel Maria w 1/6 części), dla której nie ma urzędzonej księgi wieczystej - **poprzez zezwolenie spółce TAURON Dystrybucja S.A na wykonanie czynności** związanych z założeniem kabli oraz urządzeń w rozumieniu art. 3 pkt 6 oraz pkt 7a ustawy Prawo budowlane z dnia 7 lipca 1994r., nienależących do części składowych nieruchomości, służących do przesyłania energii elektrycznej oraz zapewnienie ich funkcjonowania po zakończeniu inwestycji w ramach realizacji projektu pod nazwą „Poprawa bezpieczeństwa zasilania obszaru Żywiecczyzny. Budowa linii napowietrznej dwutorowej 110 kV, wraz z budową GPZ Jeleśnia oraz rozbudową stacji GPZ Sucha i GPZ Zabłocie” tj. **ułożenie w ziemi kabli na głębokości 1,20m w pasie technologicznym linii o długości 146m i szerokości 4m,**

Łączna powierzchnia zajęcia działki pod linię kablową zarówno na czas prac budowlanych jak i po zakończeniu inwestycji wynosi 586m² i mieści się w pasie technologicznym oznaczonym na mapach kolorem żółtym. Szerokość pasa technologicznego to 4 m i jest mierzona po 2m od osi linii w obie strony.

Szczegółowy przebieg inwestycji przedstawiają załączniki do decyzji: nr 1 Załącznik mapowy wykonany na podkładzie „Mapy do celów projektowych pod budowę linii 110 kV Jeleśnia – Sucha”; nr 2 Projektowana linia 110 kV Jeleśnia – Sucha; nr 3 Ułożenie linii kablowej 110 kV Jeleśnia – Sucha wraz z rurociągiem teletechnicznym, stanowiące integralną część niniejszej decyzji.

Ograniczenie sposobu korzystania z nieruchomości opisanej wyżej polegać będzie na:

- a) prawie do wykonania czynności związanych z założeniem kabli oraz urządzeń w rozumieniu art. 3 pkt 6 oraz pkt 7a ustawy Prawo budowlane z dnia 7 lipca 1994r., nienależących do części składowych nieruchomości, służących do przesyłania energii elektrycznej, a także innych podziemnych, nadziemnych obiektów i urządzeń niezbędnych do korzystania z tych kabli i urządzeń i ich konserwacji oraz zapewnienie ich funkcjonowania po zakończeniu inwestycji
- b) obowiązku znoszenia przez właściciela nieruchomości ograniczeń i zakazów wynikających z istnienia pasa technologicznego linii, a także korzystaniu z nieruchomości w sposób zgodny z aktualnie obowiązującymi przepisami prawa dotyczącymi linii elektroenergetycznych, ochrony zdrowia i życia ludzkiego oraz ochrony środowiska

2. Zobowiązuje TAURON Dystrybucja S.A z siedzibą w Krakowie do:

- a) przywrócenia nieruchomości opisanej w punkcie 1 do stanu poprzedniego, niezwłocznie po zakończeniu inwestycji. Jeżeli przywrócenie nieruchomości do stanu poprzedniego jest niemożliwe albo powodowałoby nadmierne trudności lub koszty stosuje się art. 128 ust. 4 ustawy o gospodarce nieruchomościami,
- b) przedłożenia Staroście Żywieckiemu – przy wniosku o ustalenie odszkodowania na podstawie art. 128 ust. 4 ustawy o gospodarce nieruchomościami wcześniej sporządzonego opisu stanu zagospodarowania nieruchomości – terenu, o którym mowa w punkcie 1 decyzji, według stanu na dzień wejścia przez Wnioskodawcę na grunt celem wykonania inwestycji, jak i na dzień jej zakończenia oraz opisu szkód na gruncie na skutek działań inwestycyjnych, związanych z budową linii.

3. Ostateczna decyzja o ograniczeniu sposobu korzystania z nieruchomości stanowi podstawę do dokonania wpisu w księdze wieczystej.

4. Obowiązek udostępnienia nieruchomości podlega egzekucji administracyjnej.

Uzasadnienie

Wnioskiem z dnia 06 lipca 2018r. znak: DWU/1642/2018/EG spółka TAURON Dystrybucja S.A z siedzibą w Krakowie w imieniu której działała do dnia 31 grudnia 2019r. pełnomocnik Agata Kaczor wystąpiła do Starosty Żywieckiego o ograniczenie sposobu korzystania (art. 124 i 124a ustawy z dnia 21 sierpnia 1997r. o gospodarce nieruchomościami) w drodze decyzji z nieruchomości oznaczonej nr 2588/2, położonej w Jeleśni, poprzez udzielenie zezwolenia Wnioskodawcy na zrealizowanie na nieruchomości inwestycji polegającej na budowie napowietrzno – kablowej dwutorowej linii 110 kV relacji Jeleśnia – Sucha, w tym na zakładanie i przeprowadzanie na nieruchomości kabli

i urządzeń służących do przesyłania energii elektrycznej, a także innych podziemnych, naziemnych lub nadziemnych obiektów i urządzeń niezbędnych do korzystania z tych kabli i urządzeń i ich konserwacji. Na nieruchomości wykonane będą konkretne czynności:

- ułożenie w ziemi kabli (w pasie technologicznym) na głębokości 1,2m, o szerokości 4m i długości 146m;*
- wykonanie wykopu kablowego i składowanie urobku;*
- wykonanie niezbędnej wycinki drzew i krzewów.*

Pełnomocnictwo udzielone Agacie Kaczor wygaśnie w dniu 31 grudnia 2019r. Aktualnie pełnomocnikiem Wnioskodawcy TAURON Dystrybucja Spółka Akcyjna jest reprezentujący PILE ELBUD S.A. – Łukasz Giza.

Dla przedmiotowej nieruchomości nie ma urzędzonej księgi wieczystej.

Zgodnie z wypisem z rejestru gruntów działka nr 2588/2, położona w Jelesni jest we władaniu na zasadach samoistnego posiadania: Ryszarda Bera i Joanny Bera we wspólności ustawowej w 1/4 części, Heleny Krzak w 1/6 części, Anieli Skórzak w 1/6 części, Bronisława Słowik w 1/4 części i Marii Wróbel w 1/6 części.

Zgodnie z wydanym przez Wójta Gminy Jelesnia w dniu 12 grudnia 2019r. znak: RPP-6720.42.2019 zaświadczeniem z miejscowego planu ogólnego zagospodarowania przestrzennego sołectwa Jelesnia w gminie Jelesnia zatwierdzonego Uchwałą Nr XLII/248/2017z dnia 01 grudnia 2017r. Rady Gminy Jelesnia i ogłoszonym w Dz. Urz. Woj. Śląskiego z dnia 12 grudnia 2017r. poz. 6973 - działka nr 2588/2 przewidziana została pod: „ZL.14 – Tereny lasów” wraz z oznaczeniem na rysunku planu nie stanowiącym jego ustaleń i mającym charakter informacyjny „kablowa linia elektroenergetyczna 110 kV”.

Zgodnie z § 20 pkt 4 lit. a „przez teren objęty planem przebiegają istniejące i projektowane, napowietrzne i kablowe odcinki linii elektroenergetycznej 110kV Zabłocie – Jelesnia- Sucha Beskidzka oraz lit. c tiret drugie „zaspokojenie przewidywanego wzrostu zapotrzebowania w okresie perspektywicznym, nastąpi poprzez budowę nowych odcinków linii średniego napięcia, stacji transformatorowych i linii niskiego napięcia według potrzeb”.

Planowana inwestycja pn. "Poprawa bezpieczeństwa zasilania obszaru Żywiecczyzny. Budowa linii napowietrznej dwutorowej 110 kV Jelesnia – Sucha wraz z budową GPZ Jelesnia oraz rozbudową stacji GPZ Sucha i GPZ Zabłocie" jest realizacją celu publicznego zgodnie z art. 6 pkt 2 powołanej ustawy o gospodarce nieruchomościami i ma na celu umożliwienie Wnioskodawcy prawidłowego wypełniania publicznoprawnych obowiązków wynikających z ustawy z dnia 10 kwietnia 1997r. – Prawo energetyczne, a obejmujących m. in. zapewnienie ciągłości i niezawodności dostaw energii. Spółka TAURON Dystrybucja S.A. z siedzibą w Krakowie w myśl art. 6 ust. 1 pkt 3 ustawy z dnia 25 września 1981r. o przedsiębiorstwach państwowych jest przedsiębiorstwem użyteczności publicznej mającym na celu bieżące i nieprzerwane zaspokajanie potrzeb ludności w zakresie zaopatrzenia w energię elektryczną.

Budowa linii 110 kV na odcinku Jeleśnia – Sucha stanowi inwestycję celu publicznego o znaczeniu ponadlokalnym za względu na fakt zasilania w energię dużej części województwa małopolskiego i śląskiego. Jest ona niezbędna, gdyż stara, dotychczasowa linia elektroenergetyczna na przedmiotowym odcinku jest coraz bardziej zawodna i podatna na awarie, co stanowi zagrożenie dla bezpieczeństwa zasilania odbiorców w energię elektryczną.

Na nieruchomości zostanie wykonane: ułożenie w ziemi kabla na głębokości 1,20m i długości 146m w obrębie pasa technologicznego o szerokości 4m; wykop kablowy, składowanie urobku i wykonanie niezbędnej wycinki drzew i krzewów. W celu przeprowadzenia w/w prac niezbędne jest wejście zespołu pracowników oraz sprzętu na teren nieruchomości. Okres niezbędny dla przeprowadzenia planowanych prac na nieruchomości, liczony od chwili wejścia na teren nieruchomości do momentu zakończenia prac wynosi 30 dni. Powierzchnia gruntu przewidzianego do zajęcia na czas prowadzonych prac na nieruchomości wynosi 586m², który to obszar oznaczony został kolorem żółtym na załącznikach graficznych.

Powstała, zupełnie nowa, dwutorowa linia elektroenergetyczna nie spowoduje pogorszenia warunków środowiska. Wskazany we wniosku sposób przeprowadzenia inwestycji wskazano jako najmniej uciążliwy dla właściciela nieruchomości. W wyniku budowy przedmiotowej linii nie zmieni się aktualny sposób korzystania z nieruchomości, określony jako lasy. Wnioskowany sposób ograniczenia prawa korzystania z nieruchomości polegający na ułożeniu kabli pod powierzchnią gruntu w możliwie minimalnym stopniu ingeruje w sferę uprawnień właścicielskich, a po zakończeniu prac nieruchomość będzie mogła być wykorzystywana w dotychczasowy sposób i zgodnie z jej przeznaczeniem w MPZP, gdyż teren ograniczenia usytuowany jest przy wschodniej granicy działki. Założenie i przeprowadzenie wnioskowanych przewodów i urządzeń w żaden sposób nie naruszy, ani nie ograniczy prawidłowego sposobu korzystania z sąsiednich działek. Zaplanowana przez inwestora lokalizacja wnioskowanych przewodów i urządzeń zgodnie z obowiązującymi przepisami art. 124 ust. 4 i 6 ustawy o gospodarce nieruchomościami – uwzględnia uzasadniony interes właściciela, który wymaga aby przebieg planowanej inwestycji był dla nieruchomości jak najmniej uciążliwy, a zakres ingerencji inwestora w prawo własności sprowadzony do niezbędnego minimum co zostało podkreślone w wyroku Naczelnego Sądu Administracyjnego z dnia 05 czerwca 2019r. sygn. akt I OSK 2060/17.

Mając na względzie obowiązek ustalenia stron postępowania, tut. organ w trakcie prowadzenia postępowania podjął czynności administracyjne zmierzające do wyjaśnienia stanu prawnego przedmiotowej nieruchomości. Na podstawie zgromadzonego materiału dowodowego ustalono, że działka nr 2588/2, położona w Jeleśni nie ma urządzonych księgi wieczystej.

Zgodnie z zapisami w rejestrach gruntów działka nr 2588/2, położona w Jeleśni jest we władaniu na zasadach samoistnego posiadania: Ryszarda Bera i Joanny Bera we wspólności ustawowej w 1/4 części, Heleny Krzak w 1/6 części, Anieli Skórzak w 1/6 części, Bronisława Słowik w 1/4 części i Marii Wróbel w 1/6 części.

W związku z powyższym stosownie do art. 113 ust. 6 i 7 cytowanej ustawy o gospodarce nieruchomościami, nieruchomość objętą wnioskiem uznano jako nieruchomość o nieuregulowanym stanie prawnym. Zgodnie z postanowieniami art. 114 ust. 3 i 4 i art. 124a tej ustawy Starosta Żywiecki wydał ogłoszenie o zamiarze ograniczenia sposobu korzystania z nieruchomości o nieuregulowanym stanie prawnym.

Ogłoszenie ukazało się w dniu 07 września 2018r. w gazecie „Puls Biznesu” w nakładzie ogólnopolskim oraz wywieszone na tablicach ogłoszeń Urzędu Gminy w Jeleśni oraz Starostwa Powiatowego w Żywcu i opublikowane na stronie BIP. W terminie 2 miesięcy od dnia ogłoszenia nie zgłosiły się osoby, którym przysługują prawa rzeczowe do wyżej wymienionej nieruchomości.

Następnie ogłoszeniem z dnia 10 kwietnia 2019r. Starosta Żywiecki na podstawie art. 113 ust. 5 i 6, art. 115 ust. 1 i 3 zawiadomił o wszczęciu z dniem 30 kwietnia 2019r. postępowania w sprawie wydania decyzji o ograniczeniu sposobu korzystania z przedmiotowej nieruchomości.

Do składania oświadczeń i wniosków stronom wyznaczono termin do 14 maja 2019r.

W wyznaczonym terminie nie wpłynęły żadne wnioski ani uwagi.

Wszystkie czynności administracyjne zostały utrwalone w aktach sprawy.

Zgodnie z ustawą z dnia 21 sierpnia 1997r. – Ustawa o gospodarce nieruchomościami (tekst jednolity Dz. U. z 2020, poz. 65) art. 124a w związku z art. 124 Starosta, wykonujący zadanie z zakresu administracji rządowej może ograniczyć sposób korzystania z nieruchomości, której stan prawny jest nieuregulowany poprzez udzielenie zezwolenia na założenie i przeprowadzenie na nieruchomości przewodów i urządzeń służących do przesyłania energii elektrycznej. Ograniczenie to następuje zgodnie z planem miejscowym, a w przypadku braku planu, zgodnie z decyzją lokalizacji inwestycji celu publicznego.

Do nieruchomości o nieuregulowanym stanie prawnym stosuje się (wynikające z przepisu art. 124 ust. 1-2 i 4-7) wprost art. 114 ust 3 i 4, art. 115 ust. 3 i 4 oraz art. 118a ust. 2 i 3.

Nieruchomość o nieuregulowanym stanie prawnym oznacza nieruchomość, dla której ze względu na brak księgi wieczystej, zbioru dokumentów albo innych dokumentów nie można ustalić osób, którym przysługują prawa rzeczowe, a także nieruchomość, której właściciel lub użytkownik wieczysty nie żyje i nie przeprowadzono lub nie zostało zakończone postępowanie spadkowe.

W przedmiotowej sprawie spełnione zostały niezbędne przesłanki zawarte w powołanym wyżej art. 124a tzn. Wnioskodawca - spółka TAURON Dystrybucja S.A realizuje cel publiczny - inwestycja pn. „Poprawa bezpieczeństwa zasilania obszaru Żywiecczyny. Budowa linii napowietrznej dwutorowej 110 kV Jeleśnia – Sucha wraz z budową GPZ Jeleśnia oraz rozbudową stacji GPZ Sucha i GPZ Zabłocie”. Realizowana inwestycja jest zgodna z miejscowym planem ogólnego zagospodarowania przestrzennego sołectwa Jeleśnia w gminie Jeleśnia zatwierdzonym Uchwałą Nr XLII/248/2017 z dnia 01 grudnia 2017r.

Spółka TAURON Dystrybucja S.A z siedzibą w Krakowie w myśl art. 6 ust. 1 pkt 3 ustawy z dnia 25 września 1981r. o przedsiębiorstwach państwowych jest przedsiębiorstwem użyteczności publicznej mającym na celu bieżące i nieprzerwane zaspokajanie potrzeb ludności w zakresie zaopatrzenia w energię elektryczną. Stosownie do art. 4 ust. 1 ustawy z dnia 10 kwietnia 1997r. – Prawo energetyczne (Dz. U. z 2019r. poz. 755 z późn. zm) przedsiębiorstwo energetyczne zajmujące się dystrybucją energii jest obowiązane utrzymywać zdolność urządzeń, instalacji i sieci do realizacji zaopatrzenia w tą energię w sposób ciągły i niezawodny, przy zachowaniu obowiązujących wymagań jakościowych.

Wniosek spółki TAURON Dystrybucja S.A reprezentowanej przez pełnomocnika Agatę Kaczor jest uzasadniony w treści art. 124a ustawy o gospodarce nieruchomościami z dnia 21 sierpnia 1997r. (tekst jednolity Dz. U. z 2020r. poz. 65). Zakres ograniczenia sposobu korzystania z nieruchomości przedstawiony został szczegółowo w załącznikach nr 1-3 do decyzji.

W tych okolicznościach zasadne stało się wydanie decyzji o ograniczeniu sposobu korzystania z nieruchomości oznaczonej nr 2588/2, położonej w Jelesni.

Na inwestorze ciąży obowiązek przywrócenia nieruchomości do stanu poprzedniego niezwłocznie po zakończeniu budowy linii elektroenergetycznej.

Jeżeli przywrócenie nieruchomości do stanu poprzedniego będzie niemożliwe, wnioskodawca będzie zobowiązany do zapłaty odszkodowania odpowiadającego wartości poniesionych szkód.

Jeżeli wskutek tych zdarzeń zmniejszy się wartość nieruchomości, odszkodowanie powiększa się o kwotę odpowiadającą temu zmniejszeniu.

Wykonanie tego obowiązku spoczywa na osobie występującej o zezwolenie – spółce TAURON Dystrybucja S.A.

Odszkodowanie ustala się w odrębnym postępowaniu po zakończeniu robót przez inwestora.

Decyzja niniejsza z klauzulą ostateczności stanowi podstawę do dokonania wpisu w księdze wieczystej na wniosek złożony przez spółkę TAURON Dystrybucja S.A.

Zgodnie z art. 124 ust.6 właściciel lub użytkownik wieczysty nieruchomości jest obowiązany udostępnić nieruchomość w celu wykonania czynności związanych z konserwacją oraz usuwaniem awarii ciągów, przewodów i urządzeń. Obowiązek udostępnienia nieruchomości podlega egzekucji administracyjnej.

Starosta w ust. 2 pkt b sentencji decyzji zobowiązał wnioskodawcę do sporządzenia opisu stanu zagospodarowania nieruchomości według stanu na dzień wejścia przez Wnioskodawcę na grunt celem wykonania inwestycji, jak i na dzień jej zakończenia oraz opisu szkód na gruncie na skutek działań inwestycyjnych związanych z budową linii. Sporządzone opisy będą stanowiły materiał dowodowy w postępowaniu w sprawie ustalenia odszkodowania.

Wszystkie czynności administracyjne zostały utrwalone w aktach sprawy.

Biorąc pod uwagę powyższe orzeczono jak w sentencji decyzji.

Stosownie do art. 118a ust. 2 ustawy o gospodarce nieruchomościami decyzja podlega ogłoszeniu w sposób określony w art. 49 Kodeksu postępowania administracyjnego tj. przez obwieszczenie lub w inny zwyczajowo przyjęty w danej miejscowości sposób publicznego ogłaszania, jeżeli przepis szczególny tak stanowi, w tych przypadkach zawiadomienie bądź doręczenie uważa się za dokonane po upływie 14 dni od dnia publicznego ogłoszenia.

POUCZENIE


Na podstawie art. 127 § 1 i 2, art. 129 §1 i 2 Kodeksu postępowania administracyjnego w związku z art. 9a ustawy o gospodarce nieruchomościami od niniejszej decyzji służy stronom prawo wniesienia odwołania do Wojewody Śląskiego. Odwołanie wnosi się za pośrednictwem Starosty Żywieckiego w terminie 14 dni od daty ogłoszenia decyzji.

Stosownie do przepisu art. 127a przedmiotowej ustawy w trakcie biegu terminu do wniesienia odwołania strona może zrzec się prawa do wniesienia odwołania wobec organu administracji publicznej, który wydał decyzję.

Z dniem doręczenia organowi administracji publicznej oświadczenia o zrzeczeniu się prawa do wniesienia odwołania przez ostatnią ze stron postępowania, decyzja staje się ostateczna i prawomocna.

Decyzja podlega wykonaniu przed upływem terminu do wniesienia odwołania, jeżeli jest zgodna z żądaniem wszystkich stron lub jeżeli wszystkie strony zrzekły się prawa do wniesienia odwołania.

*Zwolnione z opłaty skarbowej
na podstawie art.2 ust.1 pkt 1 lit. h
ustawy z dnia 16 listopada 2006r. o opłacie skarbowej
(tekst jednolity Dz.U. z 2019r. poz. 1000 z późn. zm.)*



[Signature]
DYREKTOR WYDZIAŁU POSTĘPOWANIA
KANCELARIA STAROSTY

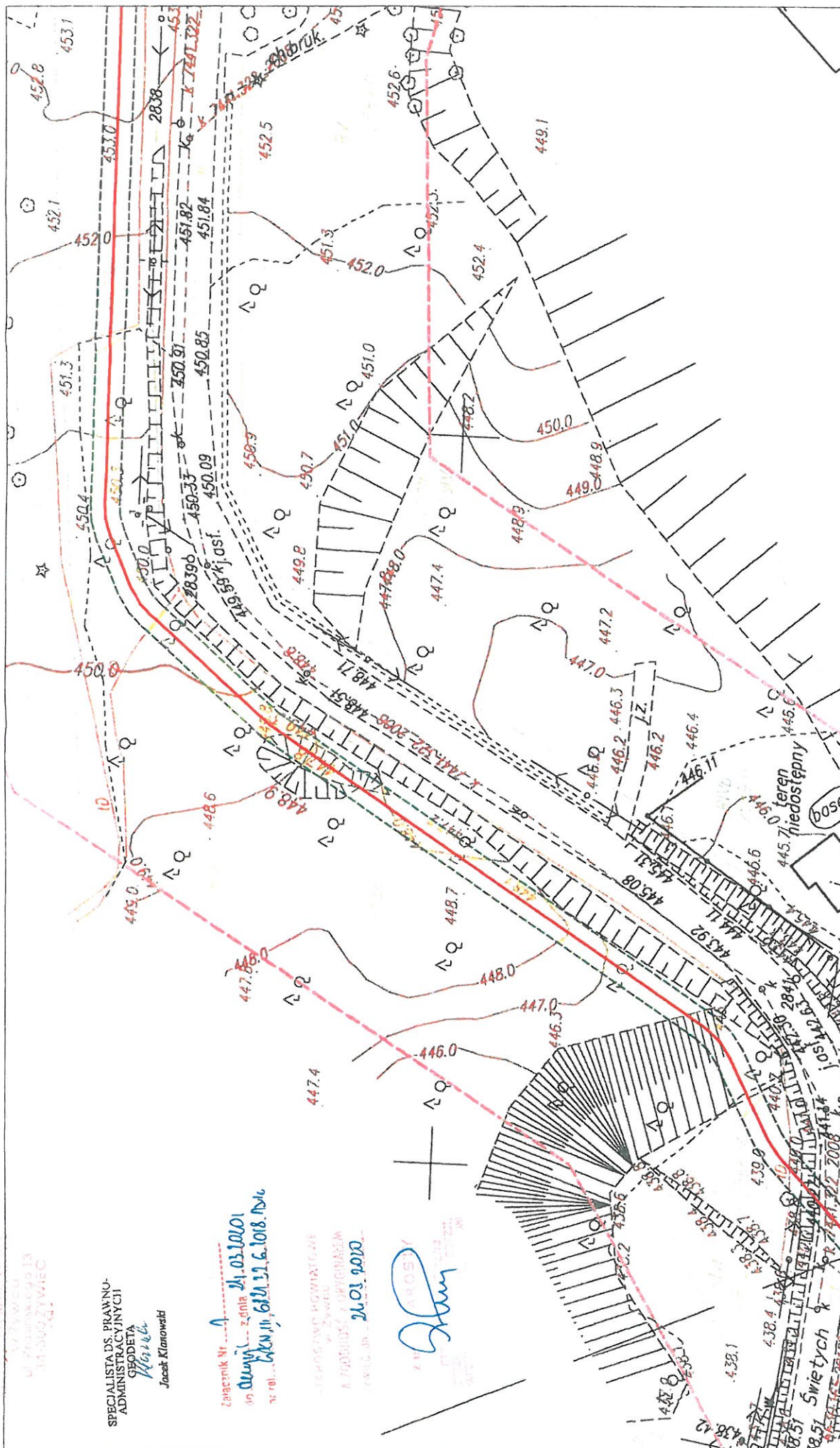
Otrzymują :

1. Starostwo Powiatowe w Żywcu
-tablice ogłoszeń (2egz.)
- 2.Łukasz Giza
pełnomocnik TAURON Dystrybucja S.A.
adres do doręczeń
PILE ELBUD S.A.
ul. Ciepłownicza 23
31-574 Kraków
- 3.Wójt Gminy Jeleśnia (e-PUAP)
-doręczenie pisma następuje w trybie
art. 39²Kpa (Dz. U. z 2020r. poz. 256).
- celem wywieszenia na tablicy ogłoszeń
- 4.Sąd Rejonowy w Żywcu
Wydział V Ksiąg Wieczystych
ul. Kościuszki 39
34-300 Żywiec
- 5.A/a (2 egz.)

Stosownie do art.2a Kodeksu postępowania administracyjnego (Dz. U. z 2020r. poz. 256 z późn. zm.), zgodnie z art. 13 ust. 1 i 2 Rozporządzenia Parlamentu Europejskiego i Rady (UE) 2016/679 z dnia 27 kwietnia 2016r. w sprawie ochrony osób fizycznych w związku z przetwarzaniem danych osobowych i w sprawie

swobodnego przepływu takich danych oraz uchylenia dyrektywy 95/46/WE (ogólne rozporządzenie o ochronie danych) wykonując obowiązek informacyjny dotyczący przetwarzania danych osobowych informuję, że:

1. Administratorem Pani/Pana danych osobowych jest Starosta Żywiecki – Starostwo Powiatowe w Żywcu, z siedzibą w Żywcu, ul. Krasińskiego 13, 34-300 Żywiec.
2. Administrator wyznaczył Inspektora Ochrony Danych, z którym można się kontaktować w sprawach związanych z danymi osobowymi, którym jest Helena Miodońska, dane kontaktowe: Starostwo Powiatowe w Żywcu, ul. Krasińskiego 13, adres e-mail: iod@zywiec.powiat.pl, nr tel. 33 860 50 18.
3. Pani/Pana dane osobowe przetwarzane będą w celu wykonywania zadań publicznych realizowanych przez Administratora na podstawie art. 6, 9 oraz 10 ogólnego rozporządzenia o ochronie danych w ramach kompetencji nadanych na podstawie przepisów prawa.
4. Odbiorcami Pani/Pana danych osobowych będą wyłącznie podmioty uprawnione do uzyskania danych osobowych na podstawie przepisów prawa.
5. Pani/Pana dane osobowe przetwarzane będą do momentu wygaśnięcia podstawy prawnej przetwarzania z wyłączeniem celów statystycznych, archiwalnych i zabezpieczenia przyszłych roszczeń administratora. Dane będą przetwarzane w szczególności przez czas określony Rozporządzeniem Prezesa Rady Ministrów z dnia 18 stycznia 2011 roku w sprawie instrukcji kancelaryjnej, jednolitych rzeczowych wykazów akt oraz instrukcji w sprawie organizacji i zakresu działania archiwów zakładowych. W przypadku danych przetwarzanych na podstawie zgody dane będą przetwarzane przez okres jej obowiązywania, tj. do czasu odwołania zgody.
6. Posiada Pani/Pan, w przypadkach określonych przepisami prawa, prawo dostępu do treści swoich danych osobowych, prawo do ich sprostowania, usunięcia lub ograniczenia przetwarzania, prawo do wniesienia sprzeciwu wobec przetwarzania, prawo do przenoszenia danych. Jeżeli przetwarzanie danych odbywa się na podstawie zgody ma Pani/Pan prawo do odwołania zgody w dowolnym momencie bez wpływu na zgodność z prawem przetwarzania, którego dokonano na podstawie zgody przed jej cofnięciem.
7. Posiada Pani/Pan prawo wniesienia skargi do Urzędu Ochrony Danych Osobowych.
8. Podanie przez Panią/Pana danych osobowych w zakresie wymaganym przez obowiązujące przepisy prawa jest obowiązkowe. W pozostałym zakresie podanie danych ma charakter dobrowolny.
9. Pani/Pana dane nie będą poddawane zautomatyzowanemu podejmowaniu decyzji, w tym również profilowaniu.



Legenda

2588/5 Numer działki

Dzielnica

Elementy projektowane

— Os. lini 110 kV Jejska Sucha

--- Pos. technologiczny (lini. kablowej)

PROJEKTOWANA LINIA 110KV JEJSKA - SUCHA

Nr działki	Województwo	Powiat	Gmina	Obrot	Skala mapy	Pow. ograniczenia (m ²)
2588/5	śląskie	jejska	jejska	1 1000	586	

Załącznik nr MZ 027018.11.2588/7

Wykonali: Geodeta Jacek Kłanowski dnia 03.07.2018

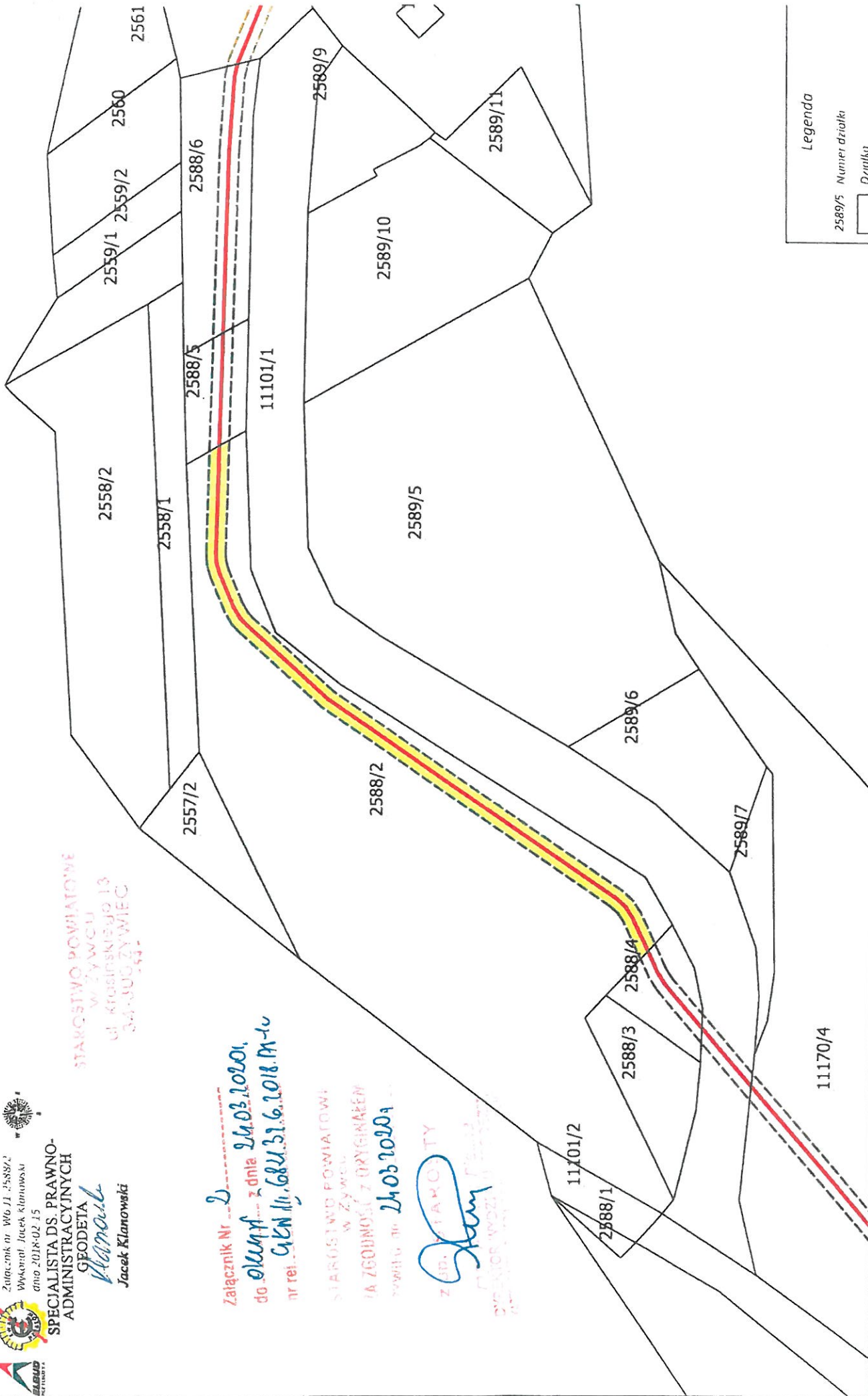
Opis: Załącznik mapowy w oparciu na podkładzie "Mapy do celów projektowych pod budowę linii 110kV Jejska Sucha" nr 6640 1273 2015

Opis: Akceptacja do wydania: Jacek Kłanowski dnia 03.07.2018

Załącznik Nr 2
do uchwały z dnia 24.03.2020r.
nr rej. GKN/11.684/316.2018.M-10

STAROSTWO POWIATOWE
w Żywcu
ZA ZGODNOŚCI Z OZYGINAKEM
wydanym dn. 24.03.2020r.

Z UP. STAROSTY
[Signature]



Legenda

2589/5 Numer działki

Drutka

Os linii 110kV Jeleśnia-Sucha

Pas technologiczny linii kablowej

Powierzchnia sączenia

Załącznik mapowy do umowy nr:

PROJEKTOWANA LINIA 110KV JELEŚNIA - SUCHA

Numer działki	Województwo	Powiat	Gmina	Obwód	Pow. służebności [m ²]	Skala mapy
2588/2	śląskie	żywiecki	Jelesnia	Jelesnia	586	1:1000

STAROSTWO POWIATOWE
w Żywcu
ul. Krasńskiego 13
34-300 ŻYWIEC

Załącznik Nr 3

z dnia 24.03.2020. Pas technologiczny 4,0m

nr rej. GKN 116924.32.6.2018.M-1c

STAROSTWO POWIATOWE
w Żywcu

ZA ZGODNOŚĆ - ORYGINAŁEM

ŻYWIEC, dn. 24.03.2020.

Z WYSTĄPIENIEM

INŻYNIER
DOKŁAD
DOKŁAD
DOKŁAD

poziom terenu

grunt rodzimy

mieszanka piaskowo-cementowa
o proporcji 15:1

rurociąg teletechniczny

linia kablowa 110kV
(3 kable jednożyłowe)

linia kablowa 110kV
(3 kable jednożyłowe)

głębokość posadowienia linii kablowych
zgodnie z normą, co najmniej:
- 1,2m linia 110 kV,
- 0,7m rurociąg teletechniczny

LEGENDA :

taśma ostrzegawczo-lokalizacyjna koloru pomarańczowego
o szerokości 40 cm

taśma ostrzegawczo-lokalizacyjna koloru czerwonego
o szerokości 40 cm

płyty betonowe o wymiarach 50x50x5cm

Biurowo - Projektow Energetycznych
ENERGOPROJEKT - KRAKÓW SA
Departament Linii Elektroenergetycznych

Krzysztof ŚCIOBŁOWSKI
Kierownik Zespołu - Projektant

Gub

GEODETA

mgr inż. Jacek Klanowski
tel 519 323 338

mgr inż. Krzysztof Ściołowski
Uprawnienia budowlane do projektowania
bez ograniczeń w specjalności instalacyjnej
w zakresie sieci, instalacji i urządzeń
elektrycznych i elektroenergetycznych
Nr ewid. MAP/0283/POOE/09

Scioł

Projektował	inż. B. Golonek	instal.-inżynierska	RP-Upr.462/91	08.2017	Włodek	Nr w tomie —	
Opracował	L. Baster	—	—	08.2017	Włodek	Zastępuje rys nr	Kat. dok.
Sprawdził						Zastąpiony przez rys nr	
Imię i nazwisko		Specjalność	Nr uprawnień	Data	Podpis	Skala	
Tytuł						Identyfikator	1:20
Ułożenie linii kablowej 110 kV Jelesnia – Sucho wraz z rurociągiem teletechnicznym						Zmiana	
Obiekt Pd-15015 Linia 110kV Jelesnia – Sucho						Nr 4126268	

