

z dnia 1 kwietnia 2020 r.

**w sprawie wyrażenia zgody na ustanowienie służebności przesyłu na nieruchomościach stanowiących
własność Gminy Jeleśnia**

Na podstawie art 18 ust.2 pkt 9 lit a) ustawy z dnia 8 marca 1990r o samorządzie gminnym (Dz. U. z 2019,poz.506 z późn.zm.) art 13 ust.1 ustawy z dnia 21 sierpnia 1997r o gospodarce nieruchomościami (Dz. U z 2020 poz.65) oraz art 285 i 305 ustawy z dnia 23 kwietnia 1964 Kodeks cywilny (Dz. U. z 2019 r, poz.1145) uchwała się, co następuje:

§ 1. Wyraża się zgodę na ustanowienie, na czas nieokreślony na rzecz TAURON Dystrybucja S.A, za wynagrodzeniem służebności przesyłu na umieszczenie podziemnych przewodów i urządzeń służących do przesyłu energii elektrycznej wraz z pasem technologicznym o pow. 0.0079 ha z działki 11075/2, o pow.0.0299 ha z działki 11075/3 na nieruchomościach położonych w Jeleśni stanowiących własność Gminy Jeleśnia, objętych Księgą Wieczystą Nr BB1Z/00050157/8 zgodnie z mapami stanowiącymi załączniki do niniejszej uchwały

§ 2. Wykonanie uchwały powierza się Wójtowi Gminy Jeleśnia.

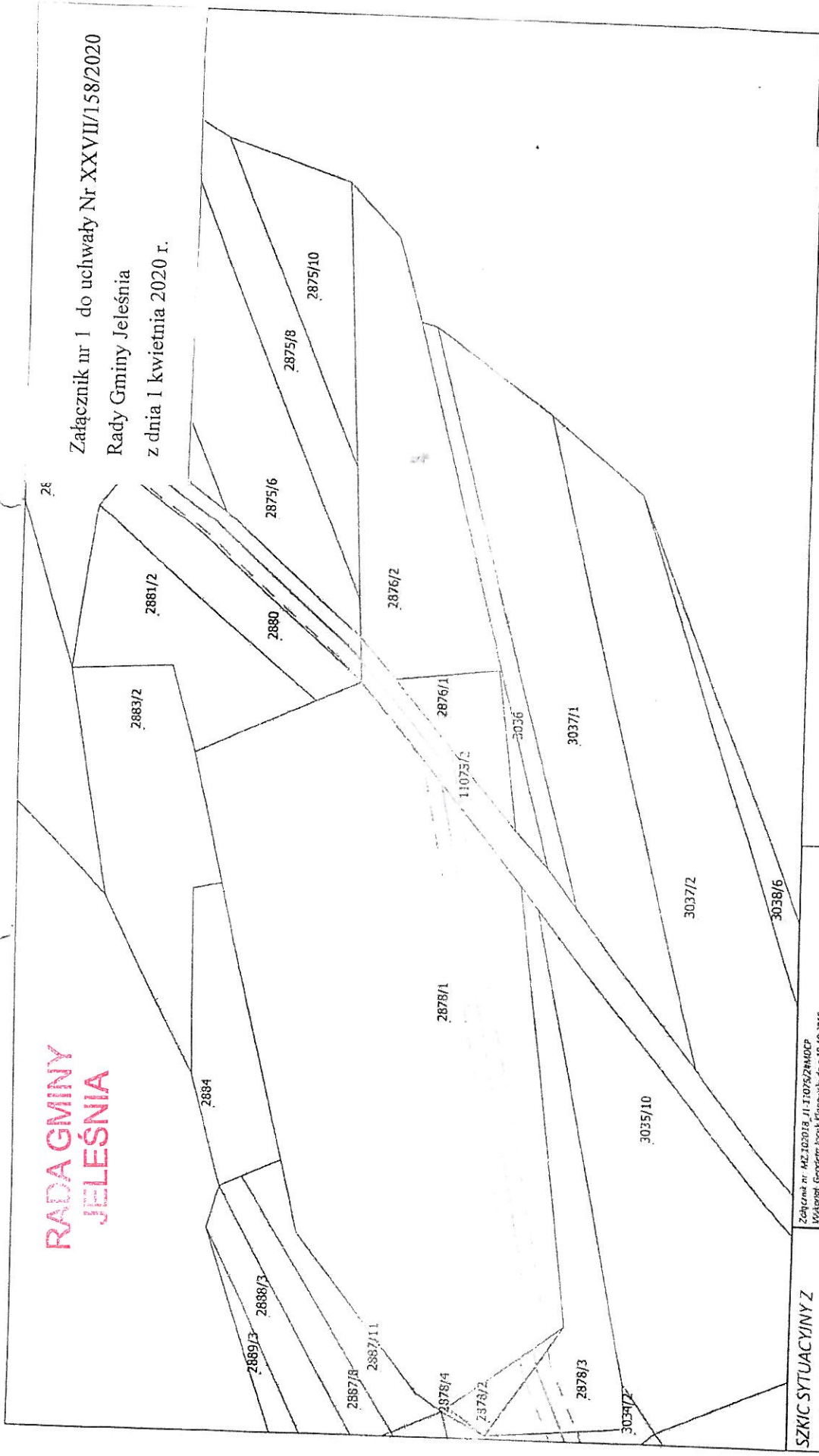
§ 3. Uchwała wchodzi w życie z dniem podjęcia

Przewodniczący Rady Gminy
Jeleśnia


Jerzy Feliks

RADA GMINY JELEŚNIA

Załącznik nr 1 do uchwały Nr XXVII/158/2020
Rady Gminy Jeleśnia
z dnia 1 kwietnia 2020 r.



**SZKIC SYTUACYJNY Z
NAMIESIĄNIĄ TRASĄ LINII**

Wzrost: 11075/2
Powiat: Jeleśnia
Gmina: Jeleśnia
Oś: 11075/2
Skala mapy: 1:500
Pow. ograniczenia: 79 m²

UWAGI:
- Zbiornik kablowy namiesiano obszar ograniczenia

Załącznik nr. MZ.1020.13.11.11075/2RMDCP
Wzrost: Geodeta Jacek Kłosowski, dnia 12.10.2018

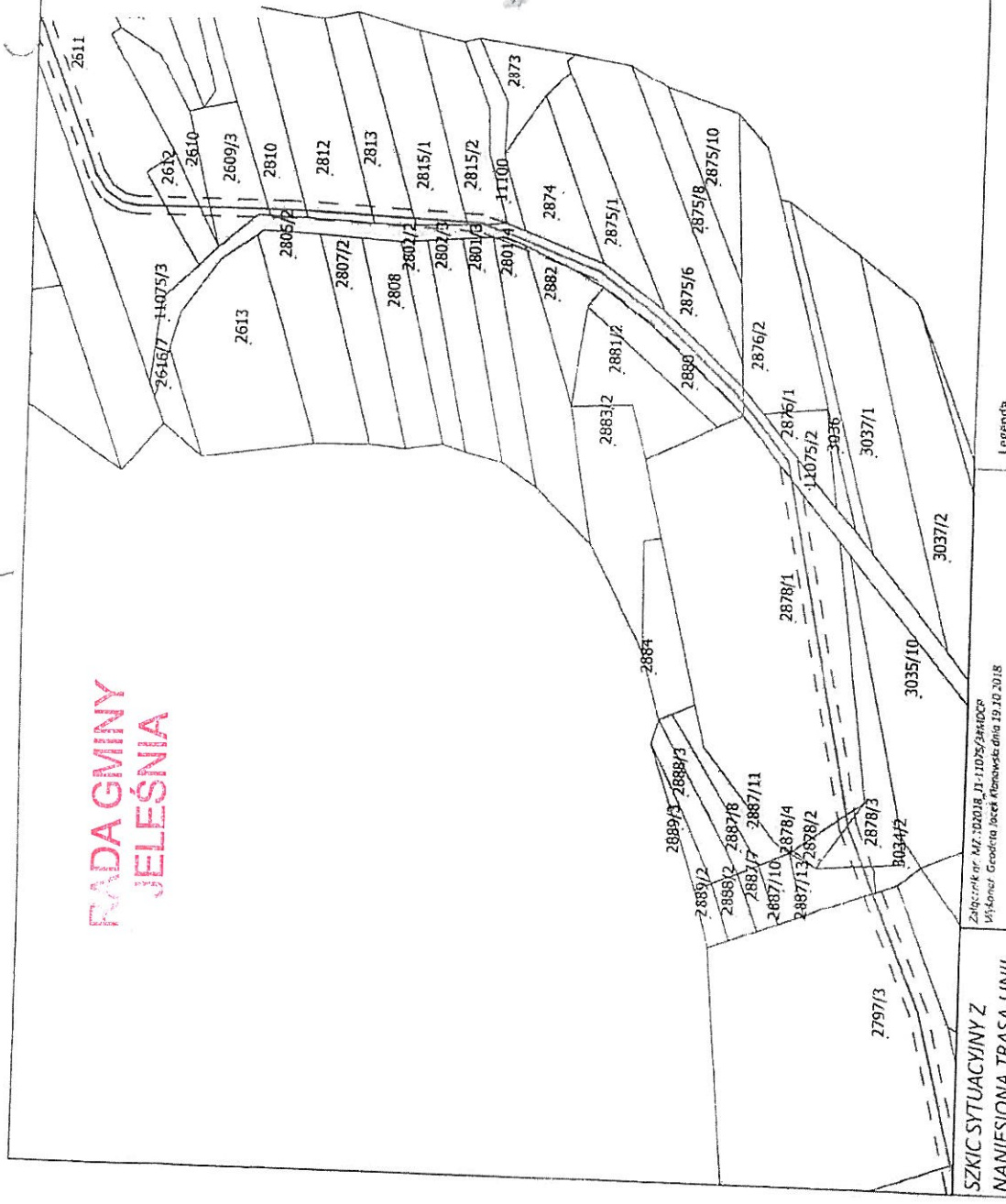
Wzrost: 11075/2
Powiat: Jeleśnia
Gmina: Jeleśnia
Oś: 11075/2
Skala mapy: 1:500
Pow. ograniczenia: 79 m²

UWAGI:
- Zbiornik kablowy namiesiano obszar ograniczenia



RADA GMINY JELEŚNIA

Załącznik nr 2 do uchwały Nr XXVII/158/2020
Rady Gminy Jeleśnia
z dnia 1 kwietnia 2020 r.




**SZKIC SYTUACYJNY Z
NAMIESIĄNIĄ TRASĄ LINII**

Załącznik nr MZ.302018.JL-11075/241020P
Wykonasz: Geodeta Jerzy Krawczyński dnia 19.10.2018

Wzrost: 172 cm, cięciwa: 54 kg
Pawłat, Jacek
Gmina Jeleśnia
Chybiński Jerzy
Numer działki: 11075/1
Skala mapy: 1:1000
Pow. ogólna: 11075/1, 299 m²

ELBUD
PLANOWANIE



Legenda
— OS linii 110kV Jeleśnia-Sucha - odcinek kablowy
- - - Pas technologiczny linii kablowej

PRZEWODNICZĄCY RADY
GMINY JELEŚNIA
Jerzy FELIKS



UZASADNIENIE

Przedmiotem niniejszej uchwały jest wyrażenie zgody na obciążenie nieruchomości stanowiących mienie komunalne Gminy Jeleśnia odpłatną służebnością przesyłu dla kablowej linii elektroenergetycznej 110kV Relacji Jeleśnia-Sucha na działkach o nr 11075/2, 11075/3 w Jeleśni polegającą na umieszczeniu podziemnych przewodów służących do przesyłu energii elektrycznej wraz z pasem technologicznym.

Integralną częścią niniejszej Uchwały są załączniki mapowe w formie szkicu sytuacyjnego z naniesioną trasą linii na działce 11075/2 o pow. 79 m² oraz 11075/3 o pow. 299 m².

Zgodnie z art. 305¹ ustawy z dnia 23 kwietnia 1964r Kodeks cywilny, nieruchomość można obciążyć na rzecz przedsiębiorcy, który zamierza wybudować lub którego własność stanowią urządzenia, o których mowa w art. 49 § 1 prawem polegającym na tym, że przedsiębiorca może korzystać w oznaczonym zakresie z nieruchomości obciążonej, zgodnie z przeznaczeniem tych urządzeń (służebność przesyłu) w związku z powyższym podjęcie uchwały jest uzasadnione

**PRZEWODNICZĄCY RADY
GMINY JELEŚNIA**

Jerzy FELIUKS