

I N F O R M A C J A
o stanie mienia
Gminy Jeleśnia
na dzień 31.12.2012 r.

Informacja sporządzona zgodnie z Zarządzeniem Nr 111.2011 Wójta
Gminy Jeleśnia z dnia 14 grudnia 2011 r.

Jeleśnia, 12 marzec 2013 r.

Spis treści

1. Wstęp.....	3
2. Prawo własności i jego zmiany.....	5
2.1. Rzeczowe aktywa trwałe.....	5
2.1.1. Środki trwałe.....	5
2.1.2. Pozostałe środki trwałe.....	9
2.1.3. Środki trwałe w budowie (inwestycje).....	10
2.2. Wartości niematerialne i prawne.....	11
2.3. Długoterminowe aktywa finansowe.....	11
2.4. Wartość mienia zlikwidowanych jednostek i jego zmiany.....	12
3. Gospodarka gruntami.....	12
3.1. Zasób nieruchomości Gminy Jeleśnia według rodzajów.....	12
3.2. Formy władania gruntami Gminy Jeleśnia.....	13
3.3. Nabycie nieruchomości na rzecz Gminy Jeleśnia w 2012 roku.....	13
3.4. Zbycie nieruchomości Gminy Jeleśnia w 2012 roku.....	14
4. Wierzytelności.....	14
5. Ustanowione zastawy i hipoteki na rzecz Gminy Jeleśnia.....	15
6. Dochody uzyskane z tytułu wykonywania prawa własności i innych praw majątkowych oraz z wykonywania posiadania.....	15
7. Wykaz nieruchomości oddanych w użyczenie, najem lub dzierżawę stan na 31.12.2012 r.....	17
8. Wykaz gruntów Gminy Jeleśnia z podziałem na miejsce użytkowania.....	19
9. Wykaz budynków stanowiących mienie Gminy Jeleśnia.....	35
10. Podsumowanie	37
10.1. Spis tabel.....	37
10.2. Spis wykresów.....	37
10.3. Spis załączników.....	37

Informacja o stanie mienia Gminy Jeleśnia została opracowana i sporządzona przez:

1. Barbarę Ferens
2. Magdalenę Klimczak

1. Wstęp.

Informację o stanie mienia komunalnego Gminy Jeleśnia przygotowano w oparciu o art. 267 ust. 1 pkt 3 ustawy o finansach publicznych z dnia 27 sierpnia 2009 roku (Dz. U. z 2009 r., Nr 157, poz 1240 z późn. zm.). Obejmuje ona dane:

- dotyczące przysługujących jednostce samorządu terytorialnego praw własności;
- dotyczące innych niż własność praw majątkowych, w tym szczególności o ograniczonych prawach rzeczowych, użytkowaniu wieczystym, wierzytelnościach, udziałach w spółkach, akcjach;
- dotyczące posiadania;
- o zmianach w stanie mienia komunalnego w zakresie wymienionym wyżej, od dnia złożenia poprzedniej informacji;
- o dochodach uzyskanych z wykonywania prawa własności i innych praw majątkowych oraz wykonywania posiadania;
- inne dane i informacje o zdarzeniach mających wpływ na stan mienia jednostki samorządu terytorialnego.

Gmina Jeleśnia realizuje zadania określone przepisami wynikającymi z ustawy o samorządzie gminnym z dnia 8 marca 1990 roku (Dz. U. z 2001 r., Nr 142, poz.1591 z późn. zm.).

Informacja o stanie mienia Gminy Jeleśnia została opracowana z uwzględnieniem obowiązujących zasad ewidencji mienia, wynikających z przepisów ustaw:

- z dnia 27 sierpnia 2009 roku o finansach publicznych (Dz. U. z 2009 r., Nr 157, poz. 1240 z późn. zm.);
- z dnia 29 września 1994 roku o rachunkowości (Dz.U. z 2009 r., Nr 152, poz. 1223 z późn. zm);
- z dnia 21 sierpnia 1997 roku o gospodarce nieruchomościami (Dz. U. z 2010 r., Nr 102, poz. 651 z późn. zm.).

Pod pojęciem mienia komunalnego gminy rozumiane są zasoby majątkowe kontrolowane przez jednostkę o wiarygodnie określonej wartości, powstałe w wyniku przeszłych zdarzeń.

Zgodnie z ustawą o rachunkowości z dnia 29 września 1994 r. (Dz.U. z 2009 r., Nr 152, poz. 1223 z późn. zm.), są to:

1. **Środki trwałe** - rzeczowe aktywa trwałe i zrównane z nimi, o przewidywanym okresie ekonomicznej użyteczności dłuższym niż rok, kompletne, zdatne do użytku i przeznaczone na potrzeby jednostki. Zalicza się do nich w szczególności:
 - a) **nieruchomości** - w tym grunty, prawo użytkowania wieczystego gruntu, budowle i budynki, a także będące odrębną własnością lokale, spółdzielcze własnościowe prawo do lokalu mieszkalnego oraz spółdzielcze prawo do lokalu użytkowego;
 - b) **maszyny, urządzenia, środki transportu;**
 - c) **ulepszenia w obcych środkach trwałych;**
 - b) **inwentarz żywy.**
2. **Środki trwałe w budowie** - zaliczane do aktywów trwałych środki trwałe w okresie ich budowy, montażu lub ulepszenia już istniejącego środka trwałego.
3. **Wartości niematerialne i prawne** - nabyte przez jednostkę, zaliczane do aktywów trwałych, prawa majątkowe nadające się do gospodarczego wykorzystania, o przewidywanym okresie ekonomicznej użyteczności dłuższym niż rok, przeznaczone do używania na potrzeby jednostki.

Zgodnie z art. 43 ustawy o samorządzie gminnym mieniem komunalnym jest własność i inne prawa majątkowe, należące do poszczególnych gmin, ich związków oraz mienie innych gminnych osób prawnych, w tym przedsiębiorstw.

Niniejsza *Informacja* zawiera dane o stanie i wartości majątku trwałego Gminy Jeleśnia, którym zarządzają jednostki i zakład budżetowy gminy, opracowane według stanu na dzień 31 grudnia 2012 r. po uwzględnieniu umorzenia, w oparciu o ewidencję księgową prowadzoną odrębnie przez każdą z tych jednostek organizacyjnych Gminy Jeleśnia.

W niniejszym opracowaniu dane o stanie mienia zaprezentowano w układzie:

- na dzień 31.12.2011 roku oraz
- na dzień 31.12.2012 roku

Informacje przedstawiono w sposób zgodny ze strukturą organizacyjną Gminy Jeleśnia, którą stanowią:

1. Jednostki organizacyjne Gminy Jeleśnia:
 - 1.1. Jednostki budżetowe:
 - 1.1.1. Urząd Gminy Jeleśnia;
 - 1.1.2. Pozostałe jednostki budżetowe;
 - 1.2. Zakład budżetowy.
2. Osoby prawne gminy Jeleśnia:
 - 2.1. Samorządowe instytucje kultury.

Dane o mieniu komunalnym, w tym mieniu jednostek organizacyjnych gminy Jeleśnia zostały opracowane na podstawie informacji o danych ujętych w ewidencji księgowej według stanu na dzień 31 grudnia 2012 r. Informacje przekazane były przed terminem sporządzenia sprawozdania finansowego za 2012 rok przypadającym na dzień 31 marca 2013 r., a tym samym przed terminem przedłożenia sprawozdania finansowego, który określony został w art. 270 ustawy o finansach publicznych na 31 maja roku następującego po roku budżetowym. W przypadku korekt wprowadzonych do ewidencji księgowej po dacie przedłożenia przez jednostki danych zaprezentowanych w niniejszej *Informacji*, może wystąpić różnica w stosunku do danych prezentowanych w ostatecznym sprawozdaniu finansowym.

Informacja o stanie mienia Gminy Jeleśnia zawiera dane zbiorcze z mienia komunalnego gminy oraz jednostek organizacyjnych. W załącznikach do *Informacji* zostały zaprezentowane informacje o stanie mienia poszczególnych jednostek organizacyjnych Gminy Jeleśnia.

2. Prawo własności i jego zmiany.

2.1. Rzeczowe aktywa trwałe.

2.1.1. Środki trwałe.

IM-5 Wartość majątku trwałego zgodnie z klasyfikacją środków trwałych (konto 011)

Wyszczególnienie	Stan na 31.12.2011 r.			Stan na 31.12.2012 r.			zmiana	Umorzenie za rok
	BRUTTO	Umorzenie	NETTO	BRUTTO	Umorzenie	Wartość netto	(7-4)	
1	2	3	4	5	6	7	8	9
0. GRUNTY	1 542 855,23	-	1 542 855,23	2 904 973,20	-	2 904 973,20	1 362 117,97	-
UG	1 411 758,63		1 411 758,63	2 904 973,20		2 904 973,20	1 493 214,57	
ZSzk. Nr 3 w Krzyżowej	53 756,60		53 756,60				- 53 756,60	
ZSzk Nr 7 w Przyborowie	77 340,00		77 340,00	-	-	-	- 77 340,00	
1. BUDYNKI I LOKALE	25 181 485,02	5 329 417,90	19 852 067,12	25 367 136,58	5 767 494,43	19 399 642,15	- 452 424,97	638 076,53
UG	4 642 998,65	1 475 026,75	3 167 971,90	4 760 173,98	1 600 198,39	3 159 975,59	- 7 996,31	125 171,64
ZSZK Nr 1 w Jeleśni	2 884 404,27	540 984,50	2 343 419,77	2 884 404,27	613 094,54	2 271 309,73	- 72 110,04	72 110,04
ZSzk. Nr 2 w Jeleśni	1 045 987,39	492 544,99	553 442,40	1 045 987,39	518 694,67	527 292,72	- 26 149,68	26 149,68
ZSzk. Nr 3 w Krzyżowej	5 451 988,90	593 842,05	4 858 146,85	5 451 988,90	730 141,72	4 721 847,18	- 136 299,67	136 299,67
ZSzk. Nr 4 w Sopotni Wielkiej	3 280 317,63	725 720,77	2 554 596,86	3 280 317,63	807 728,77	2 472 588,86	- 82 008,00	82 008,00
ZSzk Nr 5 w Korbielowie	3 638 919,81	389 035,52	3 249 884,29	3 638 919,81	479 794,16	3 159 125,65	- 90 758,64	90 758,64
ZSzk Nr 6 w Sopotni Małej	496 606,85	210 447,85	286 159,00	565 083,08	22 863,05	342 220,03	56 061,03	12 415,20
ZSzk Nr 7 w Przyborowie	2 391 078,09	358 100,31	2 032 977,78	2 391 078,09	417 534,27	1 973 543,82	- 59 433,96	59 433,96
ZSzk Nr 8 w Pewli Wielkiej	282 131,05	117 454,00	164 677,05	282 131,05	124 507,24	157 623,81	- 7 053,24	7 053,24
Szkoła Podst. w Mutnem	151 223,00	75 614,80	75 608,20	151 223,00	79 395,40	71 827,60	- 3 780,60	3 780,60
Szkoła Podst. Nr 1 w Pewli Wielkiej	279 060,59	107 607,90	171 452,69	279 060,59	114 584,46	164 476,13	- 6 976,56	6 976,56
Przedszkole Nr 2 Jeleśnia	82 150,25	30 052,86	52 097,39	82 150,25	32 106,66	50 043,59	- 2 053,80	2 053,80
Przedszkole w Krzyżowej	43 426,00	25 662,73	17 763,27	43 426,00	26 748,37	16 677,63	- 1 085,64	1 085,64
Przedszkole w Przyborowie	153 608,02	69 811,32	83 796,70	153 608,02	73 651,56	79 956,46	- 3 840,24	3 840,24
ZGK	357 584,52	117 511,55	240 072,97	357 584,52	126 451,17	231 133,35	- 8 939,62	8 939,62
2. OBIEKTY INŻYNIERII LĄDOWEJ I WODNEJ	30 468 023,92	10 483 021,03	19 985 002,89	30 497 823,92	11 806 347,46	18 691 476,46	-1 293 526,43	1 319 044,15
UG	21 660 342,54	6 631 862,96	15 028 479,58	21 690 142,54	7 561 256,92	14 128 885,62	- 899 593,96	925 111,68
ZSZK Nr 1 w Jeleśni	21 684,01	7 692,55	13 991,46	21 684,01	8 668,27	13 015,74	- 975,72	975,72
ZSzk. Nr 3 w Krzyżowej	7 796,68	4 313,65	3 483,03	7 796,68	4 664,53	3 132,15	- 350,88	350,88
ZSzk Nr 5 w Korbielowie	107 738,98	2 323,11	105 415,87	107 738,98	5 016,64	102 722,34	- 2 693,53	2 693,53
ZSzk Nr 6 w Sopotni Małej	58 086,73	16 990,08	41 096,65	58 086,73	19 604,04	38 482,69	- 2 613,96	2 613,96
ZSzk Nr 7 w Przyborowie	8 134,23	3 807,75	4 326,48	8 134,23	4 011,15	4 123,08	- 203,40	203,40
ZSzk Nr 8 w Pewli Wielkiej	4 792,00	2 398,52	2 393,48	4 792,00	2 518,28	2 273,72	- 119,76	119,76
Szkoła Podst. Nr 1 w Pewli Wielkiej	29 338,66	11 526,87	17 811,79	29 338,66	12 847,11	16 491,55	- 1 320,24	1 320,24
ZGK	8 570 110,09	3 802 105,54	4 768 004,55	8 570 110,09	4 187 760,52	4 382 349,57	- 385 654,98	385 654,98

3. KOTŁY I MASZyny ENERGETYCZNE	463 377,71	265 709,94	197 667,77	463 377,71	291 239,20	172 138,51	- 25 529,26	25 529,26
UG	83 508,90	22 248,63	61 260,27	83 508,90	28 094,19	55 414,71	- 5 845,56	5 845,56
ZSZK Nr 1 w Jeleśni	21 000,00	10 290,00	10 710,00	21 000,00	11 760,00	9 240,00	- 1 470,00	1 470,00
ZSZK. Nr 2 w Jeleśni	25 145,00	16 134,08	9 010,92	25 145,00	17 894,24	7 250,76	- 1 760,16	1 760,16
ZSZK. Nr 4 w Sopotni Wielkiej	77 543,22	47 354,64	30 188,58	77 543,22	52 782,60	24 760,62	- 5 427,96	5 427,96
ZSZK Nr 5 w Korbielowie	11 770,00	9 336,95	2 433,05	11 770,00	10 160,87	1 609,13	- 823,92	823,92
ZSZK Nr 6 w Sopotni Małej	20 917,49	9 373,05	11 544,44	20 917,49	10 837,29	10 080,20	- 1 464,24	1 464,24
ZSZK Nr 7 w Przyborowie	45 246,22	31 671,96	13 574,26	45 246,22	34 839,24	10 406,98	- 3 167,28	3 167,28
ZSZK Nr 8 w Pewli Wielkiej	30 000,00	4 375,00	25 625,00	30 000,00	6 475,00	23 525,00	- 2 100,00	2 100,00
Szkoła Podst. w Mutnem	4 900,00	1 114,62	3 785,38	4 900,00	1 457,58	3 442,42	- 342,96	342,96
Szkoła Podst. Nr 1 w Pewli Wielkiej	8 200,00	4 543,89	3 656,11	8 200,00	5 117,85	3 082,15	- 573,96	573,96
Przedszkole Nr 2 Jeleśnia	13 529,80	1 420,56	12 109,24	13 529,80	2 367,60	11 162,20	- 947,04	947,04
Przedszkole w Przyborowie	10 653,47	8 567,73	2 085,74	10 653,47	8 867,73	1 785,74	- 300,00	300,00
Przedszkole w Sopotni Wielkiej	12 566,00	1 612,60	10 953,40	12 566,00	2 492,20	10 073,80	- 879,60	879,60
ZGK	98 397,61	97 666,23	731,38	98 397,61	98 092,81	304,80	- 426,58	426,58
4. MASZyny, URZĄDZENIA I APARATY OGÓLNEGO ZASTOSOWANIA	717 388,67	647 571,63	69 817,04	737 458,82	673 329,26	64 129,50	- 5 687,54	25 757,69
UG	488 776,21	459 478,35	29 297,86	502 450,36	472 399,59	30 050,77	752,91	12 921,24
ZSZK Nr 1 w Jeleśni	8 000,00	700,02	7 299,98	8 000,00	1 260,00	6 739,94	- 560,04	560,04
projekt	25 800,00	2 580,00	23 220,00	25 800,00	10 320,00	15 480,00	- 7 740,00	7 740,00
GOK	4 375,35	-	4 375,35	10 771,35	1 312,56	9 458,79	5 083,44	1 312,56
GOPS	46 173,69	46 114,00	59,69	46 173,69	46 173,69	-	- 59,69	59,69
Biblioteka	26 701,17	22 501,18	4 199,99	26 701,17	24 301,17	2 400,00	- 1 799,99	1 799,99
ZGK	117 562,25	116 198,08	1 364,17	117 562,25	117 562,25	-	- 1 364,17	1 364,17
5. SPECJALISTYCZNE MASZyny, URZĄDZENIA I APARATY	176 444,81	68 169,98	108 274,83	208 560,31	94 988,14	113 572,17	5 297,34	26 818,16
UG	26 235,99	21 455,43	4 780,56	50 651,49	23 665,31	26 986,18	22 205,62	2 209,88
ZSZK Nr 1 w Jeleśni	6 808,82	2 541,88	4 266,94	6 808,82	3 495,16	3 313,66	- 953,28	953,28
ZGK	143 400,00	44 172,67	99 227,33	151 100,00	67 827,67	83 272,33	- 15 955,00	23 655,00
6. URZĄDZENIA TECHNICZNE	854 404,64	585 422,52	268 982,12	869 830,24	657 585,73	212 244,51	- 56 737,61	72 163,21
UG	387 110,77	275 009,02	112 101,75	394 296,37	301 719,52	92 576,85	- 19 524,90	26 710,50
ZSZK Nr 7 w Przyborowie	5 959,70	2 185,04	3 774,66	5 959,70	2 780,96	3 178,74	- 595,92	595,92
ZGK	461 334,17	308 228,46	153 105,71	469 574,17	353 085,25	116 488,92	- 36 616,79	44 856,79
7. ŚRODKI TRANSPORTU	2 462 806,95	1 369 729,68	1 093 077,27	2 443 516,95	1 573 612,53	869 904,42	- 223 172,85	223 172,85
UG	1 835 101,11	1 009 635,77	825 465,34	1 815 811,11	1 144 754,22	671 056,89	- 154 408,45	154 408,45
ZGK	627 705,84	360 093,91	267 611,93	627 705,84	428 858,31	198 847,53	- 68 764,40	68 764,40

8. NARZĘDZIA, PRZYZRZĄDY, RUCHOMOŚCI I WYPOSAŻENIE	520 305,18	271 750,00	238 555,18	592 969,84	334 997,08	257 972,76	9 417,58	57 511,35
UG	88 061,00	45 454,00	42 607,00	129 839,07	59 188,26	70 650,81	28 043,81	13 400,93
ZSZK Nr 1 w Jeleśni	30 940,42	23 461,26	7 479,16	30 940,42	26 555,34	4 385,08	- 3 094,08	3 094,08
ZSZK. Nr 2 w Jeleśni	16 721,00	8 211,12	8 509,88	21 071,00	9 456,48	11 614,52	3 104,64	1 245,36
ZSZK. Nr 3 w Krzyżowej	132 050,86	54 669,08	77 381,78	132 050,86	69 274,25	62 776,61	- 14 605,17	14 605,17
ZSZK. Nr 4 w Sopotni Wielkiej	50 578,24	42 310,28	8 267,96	50 578,24	47 368,28	3 209,96	- 5 058,00	5 058,00
ZSZK Nr 5 w Korbiewowie	13 704,02	3 971,67	9 732,35	13 704,02	5 694,63	8 009,39	- 1 722,96	1 722,96
ZSZK Nr 6 w Sopotni Małej	11 865,72	5 042,96	6 822,76	11 865,72	6 229,52	5 636,20	- 1 186,56	1 186,56
ZSZK Nr 7 w Przyborowie	9 826,50	8 009,87	1 816,63	9 826,50	8 474,75	1 351,75	- 464,88	464,88
ZSZK Nr 8 w Pewli Wielkiej	10 184,56	4 707,09	5 477,47	10 184,56	5 725,53	4 459,03	- 1 018,44	1 018,44
Przedszkole Nr 1 Jeleśnia	17 327,76	7 511,93	9 815,83	17 327,76	9 844,73	7 483,03	- 2 332,80	2 332,80
Przedszkole Nr 2 Jeleśnia	9 081,30	1 729,14	7 352,16	9 081,30	3 244,66	5 836,64	- 1 515,52	1 515,52
Przedszkole w Krzyżowej	33 154,41	14 426,81	18 727,60	33 154,41	18 928,85	14 225,56	- 4 502,04	4 502,04
Przedszkole w Korbiewowie	6 203,75	3 566,73	2 637,02	6 203,75	4 187,13	2 016,62	- 620,40	620,40
Przedszkole w Przyborowie	23 283,75	8 554,45	14 729,30	23 283,75	12 123,37	11 160,38	- 3 568,92	3 568,92
Przedszkole w Sopotni Małej	11 429,93	5 244,93	6 185,00	11 429,93	6 936,93	4 493,00	- 1 692,00	1 692,00
Przedszkole w Sopotni Wielkiej	12 474,67	6 283,85	6 190,82	12 474,67	7 531,37	4 943,30	- 1 247,52	1 247,52
GOK	43 417,29	28 594,83	4 822,46	43 417,29	33 997,23	9 420,06	- 5 402,40	
ZGK				26 536,59	235,77	26 300,82	26 300,82	235,77
SUMA:	62 387 092,13	19 020 792,68	43 356 299,45	64 085 647,57	21 199 593,83	42 686 053,68	-680 245,77	2 388 073,20

GRUPA 0. GRUNTY

Wzrost wartości gruntów w roku 2012 w stosunku do roku 2011 wynosi 1 362 117,97 zł:

- * Kwota 1 339 843,04 zł wynika z obowiązku uaktualnienia danych wynikających z ewidencji księgowej z ewidencją gminnego zasobu nieruchomości, o czym stanowi Rozporządzenie Ministra Finansów z dnia 5 lipca 2010 r. w sprawie szczególnych zasad rachunkowości oraz planów kont dla budżetu państwa, budżetów jednostek samorządu terytorialnego, jednostek budżetowych, samorządowych zakładów budżetowych, państwowych funduszy celowych oraz państwowych jednostek budżetowych mających siedzibę poza granicami Rzeczypospolitej Polskiej (Dz.U.2010.128.861).
- * Kwota w wysokości 21 274,93 zł stanowi zakup gruntów z czego 13 004,71 zł stanowi zakup gruntów pod budowę boiska w Krzyżowej, natomiast kwota 8 270,22 zł to zakup gruntu z przeznaczeniem na odbudowę mostu wraz ze zjazdem na drodze gminnej "Przysiółek Sygudy" w Pewli Wielkiej.
- * Grunty, które były w ewidencji księgowej Zespołu Szkół Nr 7 w Przyborowie w wysokości 77 340 zł oraz Zespołu Szkół Nr 3 w Krzyżowej 53 756,60 zł zostały przeksięgowane do ewidencji księgowej prowadzonej dla Gminy Jeleśnia.

GRUPA 1. BUDYNKI I LOKALE, SPÓŁDZIELCZE WŁASNOŚCIOWE PRAWO DO LOKALU

W grupie I wzrost wartości brutto o 117 175,33 zł wynika z inwestycji:

- * wyremontowania pokrycia dachowego na budynku Domu Ludowego w Sopotni Małej. Ramont dachu polegał na wymianie krokwi, jętek, pokrycia dachowego w postaci blachy, dodatkowo zastosowano izolację z folii wysokoprzepuszczalnej, wąż dachowy, wąż schody rozkładane, przemurowanie kominów z cegieł-ceglą klinkierowa pełna, rynny dachowe, rury spustowe, krokwie, izolacje cieplne z wełny mineralnej, okładziny stropów płytami gipsowo kartonowymi, pokrycie dachów nieoddeskowanych dachówką ceramiczną, ściany budynków jednokondygnacyjnych.
- * Wzrost 68 476,23 zł w jednostce budżetowej Zespołu Szkół Nr 6 w Sopotni Małej stanowi Pokrycie dachu blachą dachówkową Luxmetal (ołączenie połaci dachowych, pokrycie blachodachówką, wzmocnienie krokwi, lakierowanie powierzchni drewnianych, wąż dachowy).

GRUPA 2. OBIEKTY INŻYNIERII LĄDOWEJ I WODNEJ

W grupie II wzrost wartości brutto o 29 800 zł w roku 2012, co wynika z inwestycji:

- * na drodze dojazdowej do pól w Sopotni Małej "Lnisko" w wysokości 5 270 zł polegającej na utwardzeniu drogi tłuczniem, wałowanie nałożenie przepustu dł 4m droga o dł 100m;
- * inwestycji budowy studni głębinowej przy budynku wielofunkcyjnym w Krzyżowej w kwocie 12500zł;
- * Studni przy OSP Krzyżówki w wysokości 12 030 zł.

GRUPA 4. MASZyny, URZĄDZENIA I APARATY OGÓLNEGO ZASTOSOWANIA

W grupie IV wzrost wartości brutto w roku 2012 obejmuje między innymi zakupy:

- * Notebook Toshiba L750-1WZ, Projektora Sanyo PLC-XU4001, ekranu elektrycznego na kwotę 8862,15 zł -dla potrzeb Urzędu Gminy;
- * Notebook Toshiba L750-1E1 w cenie 2 299 zł - dla potrzeb Urzędu Gminy;
- * notebook Asus X73SD w cenie 2 513 zł - dla potrzeb Urzędu Gminy.

GRUPA 5. SPECJALISTYCZNE MASZyny, URZĄDZENIA I APARATY

W grupie V wzrost wartości brutto w roku 2012 obejmuje między innymi zakupy:

- * przecinarka spalinowa o wartości 5 535zł zakupiona ze środków Urzędu Gminy Jeleśnia i oddane w użyczenie Zakładowi Gospodarki Komunalnej w Jeleśni;
- * zagęszczarka o wartości 7 195,50 zł zakupiona ze środków Urzędu Gminy Jeleśnia i oddane w użyczenie Zakładowi Gospodarki Komunalnej w Jeleśni;
- * młot spalinowy o wartości 11 685 zł zakupiony ze środków Urzędu Gminy Jeleśnia i oddane w użyczenie Zakładowi Gospodarki Komunalnej w Jeleśni.

GRUPA 6. URZĄDZENIA TECHNICZNE

W grupie VI wzrost wartości brutto w 2012 r. to zakup:

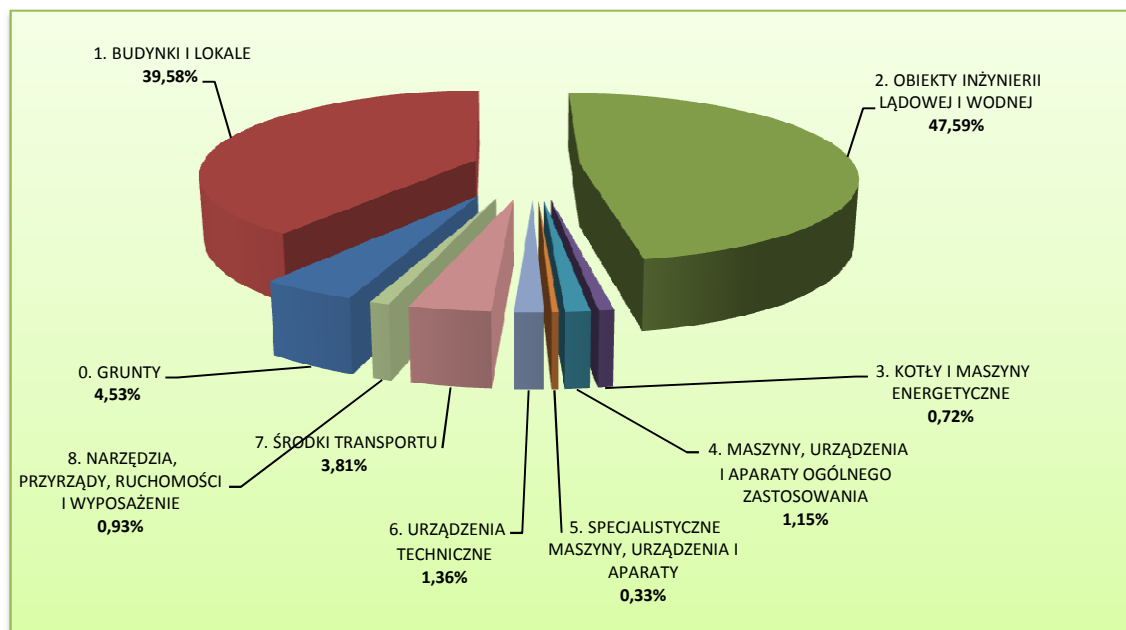
- * Urządzenia radiowego DSP 52BS w kwocie 6 170,40 zł brutto dla straży pożarnej w Pewli Wielkiej;
- * Ładowarki typu PMLN5196, 12V przystosowana do ładowania radiotelefonów w samoch. pożarniczym (wartość: 1015,20zł) dla OSP Krzyżowa.

GRUPA 8. NARZĘDZIA, PRZYRZĄDY, RUCHOMOŚCI I WYPOSAŻENIE

Grupa VIII wzrost wartości brutto w roku 2012 obejmuje między innymi zakupy:

- * aparat oddechowy AirXpress Fire o wartości 3 605,04 zł dla OSP Mutne;
- * Oprawa uliczna LED w ilości 3szt. na kwotę 5 856,03 zł (lokalizacja: Jeleśnia obok budynku, ul. Żywiecka 15 oraz Sopotnia Mała obok Ciućki, Jeleśnia skrzyżowanie w kierunku Sopotni Małej;
- * Brama przemysłowa z motoreduktorem GFA standard, montaż bramy przemysłowej z motoreduktorem OSP Przyborów. Wartość: 6 985,10 zł;
- * Aparat AIRGO FIX PRO 2 szt. cena za 1 szt. 4 212zł x 2 szt. = 8 424,00zł dla OSP Jeleśnia;
- * Urządzenia do placów zabaw przy LKS Jeleśnia drugi przy ZSzk, Nr 2 w Jeleśni na kwotę 16 893 zł zakup ze środków funduszu sołectkiego.
- * W zespole Szkół Nr 2 w Jeleśni wzrost o 4 350 zł brutto tj. zakup Zmywarki uniwersalnej z dodatkowym koszem na talerze.

W formularzu zmiana obejmuje zmianę wartości netto środków trwałych. Ze względu na coroczny odpis amortyzacji zmiana środków trwałych netto w roku 2012 w stosunku do 2011 roku jest mniejsza.

Wykres 1. Struktura majątku Gminy Jeleśnia wyrażona w procentach- stan brutto na dzień 31.12.2012 r.**2.1.2. Pozostałe środki trwałe.****IM-6 Wartość pozostałych środków trwałych (013)**

Wyszczególnienie	Stan na 31.12.2011 r.			Stan na 31.12.2012 r.			zmiana	Umorzenie za rok
	BRUTTO	Umorzenie	NETTO	BRUTTO	Umorzenie	Wartość netto	(7-4)	
1	2	3	4	5	6	7	8	9
Pozostałe środki trwałe	3 368 257,60	3 368 257,60	-	3 474 770,80	3 474 771,80	-	-	-
UG	699 361,15	699 361,15		731 247,13	731 247,13			
ZSZK Nr 1 w Jeleśni	419 893,00	419 893,00		421 039,74	421 039,74			
ZSzk. Nr 2 w Jeleśni	197 083,77	197 083,77		266 183,08	266 183,08			
ZSzk. Nr 3 w Krzyżowej	287 345,26	287 345,26		237 647,32	237 647,32			
ZSzk. Nr 4 w Sopotni Wielkiej	259 120,84	259 120,84		258 822,44	258 822,44			
ZSzk Nr 5 w Korbielowie	173 010,58	173 010,58		175 608,58	175 608,58			
ZSzk Nr 6 w Sopotni Małej	167 941,47	167 941,47		180 613,78	180 613,78			
ZSzk Nr 7 w Przyborowie	218 893,27	218 893,27		219 809,85	219 809,85			
ZSzk Nr 8 w Pewli Wielkiej	143 222,65	143 222,65		146 973,35	146 973,35			
Szkoła Podst. w Mutnem	67 694,04	67 694,04		67 924,04	67 924,04			
Szkoła Podst. Nr 1 w Pewli Wielkiej	101 536,28	101 536,28		95 333,54	95 333,54			
Przedszkole Nr 1 Jeleśnia	65 781,24	65 781,24		78 715,79	78 715,79			
Przedszkole Nr 2 Jeleśnia	55 742,89	55 742,89		55 742,89	55 742,89			
Przedszkole w Krzyżowej	49 074,95	49 074,95		49 335,71	49 335,71			
Przedszkole w Korbielowie	28 790,74	28 790,74		28 790,74	28 791,74			
Przedszkole w Przyborowie	44 329,22	44 329,22		48 308,23	48 308,23			
Przedszkole w Sopotni Małej	44 485,90	44 485,90		44 485,90	44 485,90			
Przedszkole w Sopotni Wielkiej	51 752,25	51 752,25		52 101,25	52 101,25			
GOK	61 949,59	61 949,59	-	70 241,41	70 241,41	-	-	
GOPS	72 096,99	72 096,99	-	73 694,98	73 694,98	-		-
Biblioteka	44 916,09	44 916,09		47 076,09	47 076,09			
projekty	48 100,70	48 100,70		46 053,80	46 053,80			
ZGK	66 134,73	66 134,73	-	79 021,16	79 021,16	-		

Księgozbiór	461 500,47	461 500,47	-	509 836,36	509 836,36	-	-	-
ZSZK Nr 1 w Jeleśni	32 216,15	32 216,15		35 536,99	35 536,99			
ZSzk. Nr 2 w Jeleśni	9 851,15	9 851,15		17 328,49	17 328,49			
ZSzk. Nr 3 w Krzyżowej	5 312,20	5 312,20		11 863,15	11 863,15			
ZSzk. Nr 4 w Sopotni Wielkiej	6 996,42	6 996,42		10 815,12	10 815,12			
ZSzk Nr 5 w Korbielowie	5 383,72	5 383,72		5 383,72	5 383,72			
ZSzk Nr 6 w Sopotni Małej	9 404,39	9 404,39		9 404,39	9 404,39			
ZSzk Nr 7 w Przyborowie	12 196,20	12 196,20		13 235,64	13 235,64			
ZSzk Nr 8 w Pewli Wielkiej	8 100,27	8 100,27		8 371,59	8 371,59			
Szkoła Podst. w Mutnem	2 700,05	2 700,05		2 700,05	2 700,05			
Szkoła Podst. Nr 1 w Pewli Wielkiej	13 995,77	13 995,77		13 995,77	13 995,77			
Przedszkole Nr 1 Jeleśnia	5 643,22	5 643,22		5 643,22	5 643,22			
Przedszkole Nr 2 Jeleśnia	6 001,63	6 001,63		6 001,63	6 001,63			
Przedszkole w Krzyżowej	2 338,08	2 338,08		2 338,08	2 338,08			
Przedszkole w Korbielowie	3 630,56	3 630,56		3 630,56	3 630,56			
Przedszkole w Przyborowie	1 773,86	1 773,86		1 773,86	1 773,86			
Przedszkole w Sopotni Małej	9 793,73	9 793,73		9 848,72	9 848,72			
Przedszkole w Sopotni Wielkiej	8 185,20	8 185,20		8 267,71	8 267,71			
Biblioteka	317 977,87	317 977,87		343 697,67	343 697,67			

Pozostałe środki trwałe, to wydane do używania na potrzeby działalności jednostki rzeczy, które podlegają umorzeniu lub amortyzacji w pełnej wartości w miesiącu wydania do używania.

2.1.3. Środki trwałe w budowie (inwestycje).

IM - 8 Wartość środków trwałych w budowie (inwestycji)

Wyszczególnienie	Stan na 31.12.2011 r.			Stan na 31.12.2012 r.			zmiana	Umorzenie za rok
	BRUTTO	Umorzenie	NETTO	BRUTTO	Umorzenie	Wartość netto	(7-4)	
1	2	3	4	5	6	7	8	9
Środki trwałe w budowie (inwestycje)	224 557,20	-	80 360,00	484 136,31	-	308 494,11	259 579,11	-
UG	144 197,20			175 642,20			31 445,00	
w tym:							-	
Boisko Sportowe Sopotnia Wielka	51 191,20			51 191,20			-	
Budynek Wielofunkcyjny Krzyżowa	-			-			-	
Dom Ludowy Sop. Mała	-			-			-	
Sala gimnastyczna Sopotnia Mała	-			11 685,00			11 685,00	
Termomodernizacja obiektów szkolnych	65 190,00			84 950,00			19 760,00	
Budowa Wodociągu Kielbasów	19 520,00			19 520,00			-	
Budowa Wodociągu ul. Ptasia	8 296,00			8 296,00			-	
ZGK	80 360,00		80 360,00	308 494,11		308 494,11	228 134,11	
w tym:							-	
Boisko Sportowe Sopotnia Wielka	51 191,20			51 191,20			-	
Budynek Wielofunkcyjny Krzyżowa	-			-			-	
Dom Ludowy Sop. Mała	-			-			-	
Sala gimnastyczna Sopotnia Mała	-			11 685,00			11 685,00	
Termomodernizacja obiektów szkolnych	65 190,00			84 950,00			19 760,00	
Budowa Wodociągu Kielbasów	19 520,00			19 520,00			-	
Budowa Wodociągu ul. Ptasia	8 296,00			8 296,00			-	

2.2. Wartości niematerialne i prawne.**IM - 7 Wartość wartości niematerialnych i prawnych (020)**

Wyszczególnienie	Stan na 31.12.2011 r.			Stan na 31.12.2012 r.			zmiana	Umorzenie za rok
	BRUTTO	Umorzenie	NETTO	BRUTTO	Umorzenie	Wartość netto	(7-4)	
1	2	3	4	5	6	7	8	9
Wartości niematerialne i prawne	263 460,60	259 185,59	4 275,01	268 492,31	247 943,61	1 788,47	- 2 486,54	14 509,30
UG	155 751,77	151 476,76	4 275,01	156 491,74	154 703,27	1 788,47	- 2 486,54	14 509,30
ZSZK Nr 1 w Jeleśni	15 724,06	15 724,06		17 785,63	17 785,63		-	
ZSZK. Nr 2 w Jeleśni	7 868,96	7 868,96		7 868,96	7 868,96			
ZSZK. Nr 3 w Krzyżowej	6 775,58	6 775,58		7 144,58	7 144,58			
ZSZK. Nr 4 w Sopotni Wielkiej	1 517,70	1 517,70		1 517,70	1 517,70			
ZSZK Nr 5 w Korbielowie	6 714,86	6 714,86		7 010,06	7 010,06			
ZSZK Nr 6 w Sopotni Małej	2 211,00	2 211,00		2 826,97	2 826,97			
ZSZK Nr 7 w Przyborowie	3 112,60	3 112,60		3 112,60	3 112,60			
ZSZK Nr 8 w Pewli Wielkiej	780,80	780,80		1 445,80	1 445,80			
Szkoła Podst. w Mutnem	3 588,15	3 588,15		3 588,15	3 588,15			
Szkoła Podst. Nr 1 w Pewli Wielkiej	4 068,22	4 068,22		4 353,22	4 353,22			
Przedszkole Nr 1 Jeleśnia	1 433,00	1 433,00		1 433,00	1 433,00			
Przedszkole Nr 2 Jeleśnia	945,41	945,41		945,41	945,41			
GOPS	18 760,23	18 760,23	-	18 760,23	18,760,23	-	-	-
GOK	9 559,53	9 559,53	-	9 559,53	9 559,53	-	-	-
Biblioteka	9 333,78	9 333,78		9 333,78	9 333,78			
ZGK	15 314,95	15 314,95	-	15 314,95	15 314,95			

Wartości niematerialne i prawne - nabyte przez jednostkę prawa majątkowe zaliczane do aktywów trwałych nadające się do gospodarczego wykorzystania, o przewidywalnym okresie ekonomicznej użyteczności dłuższym niż rok, przeznaczone do używania na potrzeby jednostki.

Wymienione w tabeli powyżej kwoty wartości niematerialnych i prawnych obejmują przede wszystkim licencje programów komputerowych.

2.3. Długoterminowe aktywa finansowe.**IM - 10 Posiadane udziały i akcje w spółkach prawa handlowego**

Nazwa spółki	Wysokość kapitału udziałowego (akcyjnego) spółki/liczba udziałów (akcji) na dzień 31.12.2011 r.	Wartość udziałów (akcji) Gminy w kapitale udziałowym (akcyjnym)/ilość udziałów (akcji) Gminy na dzień 31.12.2011 r.	Wysokość kapitału udziałowego (akcyjnego) spółki/ liczba udziałów (akcji) na dzień 31.12.2012 r.	Wartość udziałów (akcji) Gminy w kapitale udziałowym (akcyjnym)/ ilość udziałów (akcji) Gminy na dzień 31.12.2012 r.	zmiana
1	2	3	4	5	6
Beskid	73	73 000,00	73,00	73 000,00	-

2.4. Wartość mienia zlikwidowanych jednostek i jego zmiany.

IM - 9 Wartość mienia zlikwidowanych jednostek

Nazwa jednostki	Stan na 31.12.2011 r.	Stan na 31.12.2012 r.	zmiana
1	2	3	4
			-

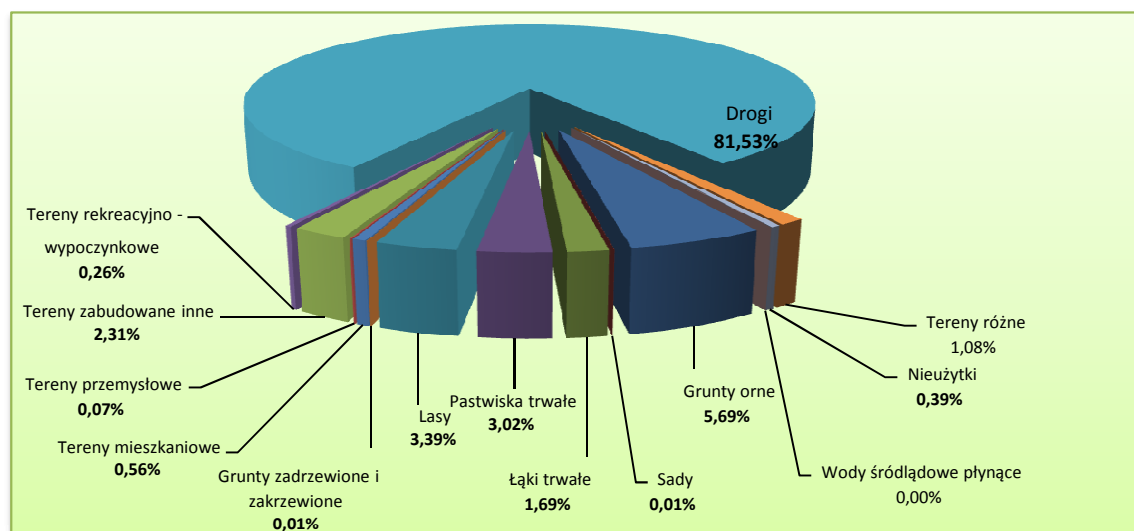
3. Gospodarka gruntami.

3.1. Zasób nieruchomości Gminy Jeleśnia według rodzajów.

IM-1 Zasób nieruchomości Gminy Jeleśnia według rodzajów gruntów.

Lp.	Rodzaj gruntu	Powierzchnia w m2	Powierzchnia w m2
		Stan na dzień 31.12.2011 r.	Stan na dzień 31.12.2012 r.
1	2	3	4
1.	Grunty orne	121 664,00	124 118,00
2.	Sady	200,00	200,00
3.	Łąki trwałe	35 255,00	36 888,00
4.	Pastwiska trwałe	62 821,00	65 931,00
5.	Lasy	61 232,00	74 099,00
6.	Grunty zadrzewione i zakrzewione	183,00	183,00
7.	Tereny mieszkaniowe	12 285,00	12 285,00
8.	Tereny przemysłowe	1 446,00	1 446,00
9.	Tereny zabudowane inne	28 244,00	50 416,00
10.	Zurbanizowane tereny niezabudowane	-	-
11.	Tereny rekreacyjno - wypoczynkowe	5 629,00	5 629,00
12.	Użytki kopalne	-	-
13.	Drogi	1 789 438,00	1 779 749,00
14.	Użytki ekologiczne	-	-
15.	Tereny różne	23 473,00	23 473,00
16.	Nieużytki	8 467,00	8 467,00
17.	Wody śródlądowe płynące	68,00	68,00
18.	Rowy	-	-
Razem		2 150 337,00	2 182 884,00

Wykres 2. Zasób nieruchomości Gminy Jeleśnia według rodzajów gruntów stan na dzień 31.12.2012 r.

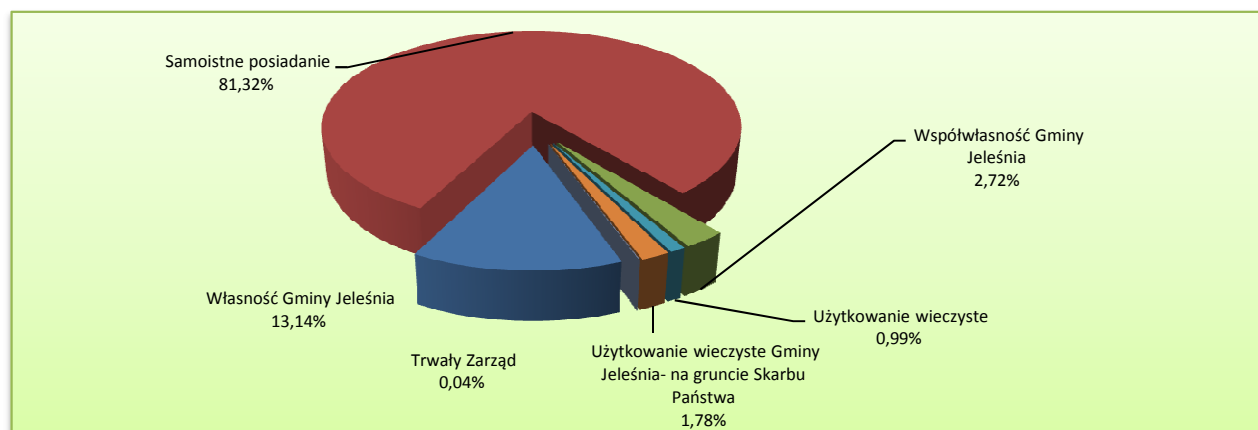


3.2. Formy władania gruntami Gminy Jeleśnia

IM-3 Formy władania gruntami Gminy Jeleśnia

Forma władania	Stan na 31.12.2011 r. powierzchnia w m ²	Stan na 31.12.2012 r. powierzchnia w m ²	zmiana
1	2	3	4
Własność Gminy Jeleśnia	250140	286797	36657
Własność w tym:		0	0
Dzierżawa	6424,94	6616,94	192
Najem	2495,95	2647,95	152
Użyczenie	4266	4266	0
Samoistne posiadanie	1785604	1775249	-10355
Współwłasność Gminy Jeleśnia	59737	59341	-396
Użytkowanie wieczyste	21663	21663	0
Użytkowanie wieczyste Gminy Jeleśnia- na gruncie Skarbu Państwa	38714	38941	227
Trwały Zarząd	961	961	0
Razem	2170005,89	2196482,89	26477

Wykres 3. Formy władania gruntami Gminy Jeleśnia.



3.3. Nabycie nieruchomości na rzecz Gminy Jeleśnia w 2012 roku.

IM-2 Informacja w zakresie nabywania nieruchomości na rzecz Gminy Jeleśnia w roku 2012.

Tryb nabycia	Za rok 2012		
	Powierzchnia w m ²	Wartość w zł	
		gruntu	nieruchomości zabudowanej
1	2	3	4
Zrzeczenia			
Zamiana gruntów			
Pierwokupy	227	1 135,00	
Darowizna	5800	29 000,00	
Przejęcie w trybie art. 73 ustawy przepisy wprowadzające ustawy reformujące administrację publiczną	117	585,00	
Przejęcie w trybie art. 98 ustawy o gospodarce nieruchomościami			
Wywłaszczenia			
Nieodpłatne nabycie			
Przejęcie w trybie art.15 ustawy o gospodarce nieruchomościami			
Wykup			
Przejęcie w trybie art. 66 ustawy Ordynacja podatkowa			
Komunalizacja na wniosek			
Komunalizacja z mocy prawa	30740	1 229 600,00	

Nabycie nieruchomości w roku 2012 obejmuje:

- * pierwokup dotyczący gruntu o powierzchni 227 m² w Sopotni Małej;
- * Przejęcie w trybie art. 73 ustawy przepisy wprowadzające ustawy reformujące administrację publiczną dotyczący gruntu o powierzchni 117 m² w Sopotni Małej przeznaczony na drogę;
- * darowizna dotyczącą gruntu o powierzchni 5800 m² w Sopotni Małej;
- * Komunalizacja z mocy prawa dotyczy gruntów przy Szkole Nr 1 w Jeleśni o pow. 6498 m², Szkole Nr 2 w Jeleśni o pow. 16291 m², Szkole w Mutnem 2051 m², Szkoła Nr 1 w Pewli Wielkiej o pow. 3600 m², Szkoła Nr 8 w Pewli Wielkiej 2300 m².

3.4. Zbycie nieruchomości Gminy Jeleśnia w 2012 roku**IM-4 Informacja w zakresie zbycia nieruchomości Gminy Jeleśnia w roku 2012.**

Forma prawna	Stan na		
	Powierzchnia w m ²	Liczba	Kwota: w tym grunt
1	2	3	4
Sprzedaż nieruchomości (bez mieszkań, garaży i lokali użytkowych)	6 939,00	6	38 659,00
Sprzedaż mieszkań, w tym na rzecz najemców			
Sprzedaż lokali użytkowych i garaży			
Przekształcenie prawa użytkowania wieczystego w prawo własności			
Zamiany			
Wniesienie nieruchomości aportem			
Oddanie nieruchomości w użytkowanie wieczyste*			
Oddanie nieruchomości w trwały zarząd*			
Oddanie nieruchomości w użyczenie*			
Oddanie nieruchomości w użytkowanie*			
Oddanie nieruchomości w dzierżawę*			
Oddanie w najem*			
Ustanowienie służebności*			
Czasowe zajęcie nieruchomości*			
Bezumowne korzystanie*			

Zbycie nieruchomości w roku 2012 obejmuje:

- * sprzedaż działki 7791 o pow. 396 m² Przyborowie
- * sprzedaż współwłasności o pow. 6543 m² Przyborowie

4. Wierzytelności.**IM - 13 Wierzytelności Gminy Jeleśnia**

Z tytułu	Stan na 31.12.2011 r.	Stan na 31.12.2012 r.	zmiana
podatku od nieruchomości osoby prawne	164 797,82	175 832,24	11 034,42
podatku od środków transportowych osoby prawne	2 142,00	3 746,70	1 604,70
podatku leśnego - osoby prawne	16,00	-	-16,00
podatku od nieruchomości osoby fizyczne	375 856,43	377 764,32	1 907,89
podatku rolnego osoby fizyczne	28 380,34	38 331,55	9 951,21
podatku leśnego - osoby fizyczne	109 959,79	125 435,10	15 475,31
podatku od środków transportowych osoby fizyczne	31 467,76	35 306,92	3 839,16
wpłat za przyłącza kanalizacyjne	187 035,76	99 010,75	-88 025,01
czynszu, najmu, dzierżawy	6 456,19	6 510,44	54,25
Razem	906 112,09	861 938,02	- 44 174,07

5. Ustanowione zastawy i hipoteki na rzecz Gminy Jeleśnia.**IM - 11 Wartość ustanowionych hipotek na rzecz Gminy Jeleśnia**

Stan na 31.12.2011 r.	Stan na 31.12.2012 r.	zmiana
189 940,00	206 032,00	16 092,00

IM - 12 Wartość ustanowionych zastawów na rzecz Gminy Jeleśnia

Stan na 31.12.2011 r.	Stan na 31.12.2012 r.	zmiana
-	-	-

6. Dochody uzyskane z tytułu wykonywania prawa własności i innych praw majątkowych oraz z wykonywania posiadania.**IM - 14 Dochody uzyskane z tytułu wykonywania prawa własności i innych praw majątkowych oraz wykonywania posiadania.**

Wyszczególnienie dochodów	Za 2011 rok	Za 2012 rok	Zmiana (3-2)
1	2	3	4
Sprzedaż nieruchomości gruntowych	- zł	36 457,18 zł	36 457,18 zł
Sprzedaż nieruchomości zabudowanych	- zł	- zł	- zł
Przekształcenie prawa użytkowania wieczystego w prawo własności	- zł	- zł	- zł
Sprzedaż lokali mieszkalnych	- zł	- zł	- zł
Sprzedaż lokali użytkowych	- zł	- zł	- zł
Sprzedaż pozostałych składników majątkowych	- zł	- zł	- zł
Opłata za trwały zarząd	- zł	- zł	- zł
Opłata za wieczyste użytkowanie	9 064,80 zł	9 064,80 zł	- zł
Opłata za użytkowanie nieruchomości	11 829,53 zł	986,50 zł	10 843,03 zł
Dochody z najmu lokali mieszkalnych	30 738,27 zł	28 279,01 zł	2 459,26 zł
Dochody z najmu lokali użytkowych	100 561,67 zł	91 555,80 zł	9 005,87 zł
Pozostałe dochody z najmu pomieszczeń	53 106,61 zł	72 810,21 zł	19 703,60 zł
Dochody z dzierżawy gruntów	84 669,28 zł	83 018,20 zł	1 651,08 zł
Opłaty za zajęcie pasa drogowego	9 673,40 zł	5 462,72 zł	4 210,68 zł
Opłaty za bezumowne korzystanie	- zł	- zł	- zł
Dywidendy	- zł	- zł	- zł
RAZEM	299 645,56 zł	327 637,42 zł	27 991,86 zł

W roku 2012 dochody z tytułu gospodarowania mieniem Gminy Jeleśnia wyniosły: 327 634,42 zł netto, gdzie:

1. ze sprzedaży nieruchomości gruntowych uzyskano dochód w wysokości 36 457,18 zł;
2. z opłat za wieczyste użytkowanie uzyskano dochód w wysokości 9 064,80 zł;
3. z opłat za użytkowanie nieruchomości uzyskano dochód w wysokości 986,50 zł (3 użytkowników); różnica w wysokości 10 843,03 zł wynika z wystawienia faktury za reklamę Firmie Żywiec Zdrój S.A. w roku 2013 zamiast w roku 2012;
4. dochody z najmu lokali mieszkalnych wyniosły 28 279,01 zł (11 mieszkańców); różnica w wysokości 2 459,26 zł wynika z zaległości we wpłatach za czynsz i media jednego z mieszkańców budynku wielofunkcyjnego w Krzyżowej;
5. dochody z najmu lokali użytkowych wyniosły 91 555,80 zł (14 użytkowników); różnica w wysokości 9 005,87 zł wynika głównie z rozwiązania umowy najmu przez Poczta Polską, która wynajmowała pomieszczenie w budynku wielofunkcyjnym w Krzyżowej;
6. pozostałe dochody z najmu pomieszczeń wyniosły 72 810,21 zł, (wzrost dochodów o 19 703,60 zł w roku 2012 wynika przede wszystkim z większych wpływów ze wstępu na hale sportowe) w tym:
 - dochody za korzystania z hal sportowych 63 906,31 zł,
 - dochody za korzystanie z siłowni 6 560,00 zł,
 - pozostałe 2 343,90 zł,
7. dochody z dzierżawy gruntów wyniosły 83 018,20 zł (22 dzierżawców), to jest o 1 651,08 zł mniej niż w roku 2011, związane jest to z rozwiązaniem umowy z dwoma dzierżawcami parkingu; w tym:
 - dochody od kół łowieckich za dzierżawę terenów łowieckich w wysokości 5 089,21 zł (4 Nadleśnictwa);
8. z opłat za zajęcie pasa drogowego uzyskano dochód w wysokości 5 462,72 zł;
9. pozostałe dochody (odsetki) wyniosły 571,70 zł.

W roku 2012 zaległości z tytułu opłat za użytkowanie nieruchomości, dochodów z najmu lokali mieszkalnych, użytkowych oraz z dzierżawy gruntów oraz pozostałych pomieszczeń wyniosły 5 712,73 zł (w tym rozłożona na raty zaległość za najem lokalu mieszkalnego w wysokości 1 925,16 zł), gdzie:

1. 3 808,16 zł to zaległości wymagalne netto;
2. 1 904,57 zł to zaległości niewymagalne netto.

W roku 2012 zawarto 25 umów, w tym:

1. 16 umów najmu;
2. 7 umów dzierżawy;
3. 2 umowy użyczenia.

W roku 2012 na bieżąco podejmowane były działania zmierzające do wyegzekwowania zaległych należności. W związku z powyższym zostało wysłanych:

1. 76 wezwań do zapłaty;
2. 27 not odsetkowych za nieterminowe wpłaty.

Wystąpiono także z jednym pozwem o zapłatę w postępowaniu upominawczym oraz jednym wnioskiem o zapłatę do komornika.

7. Wykaz nieruchomości oddanych w użyczenie, najem lub dzierżawę stan na 31.12.2012 r.

KORBIELÓW

- I. Parking przy Zajeździe Smrek w Korbielowie przy ul. Leśnej**
 - 1. Umowa dzierżawy:
Kubalańca Bronisława - kiosk z pamiątkami
- II. Urządzenia wyciągu narciarskiego typu orczyk "Kuligówka"**
 - 1. Umowa dzierżawy:
PPHU "MAR-MAJ "Majcherek Marian
- III. Nieruchomość zabudowana budynkiem byłego Przejścia Granicznego w Korbielowie**
 - 1. Umowy dzierżawy:
Chowaniak Grzegorz - Kantor Wymiany Walut
Tomaszek Halina - Kantor Wymiany Walut
Klimczak Małgorzata - sprzedaż oscypków
 - 2. Umowa najmu:
Najem masztu telekomunikacyjnego przez POLKOMTEL
 - 3. Umowa użyczenia:
Lach Teresa - użyczenie pomieszczenia toalet wraz z budynkiem pomocniczym i przylegającym do drogi parkingiem
- IV. Nieruchomość stanowiąca parking przy wyciągu narciarskim Ośrodka Narciarskiego Pilsko w Korbielowie**
 - 1. Umowa użyczenia:
CTE Sp. z o.o. - użyczenie parkingu przy Ośrodku Narciarskim Pilsko w Korbielowie
 - 2. Umowa dzierżawy:
Sport Osicki - Serwis narciarski, dzierżawa gruntu
- V. Dzierżawa nieutwardzonej drogi dojazdowej do pól na zawieszenie liny holującej wyciągu narciarskiego o nazwie "Cypisek":**
Prowadzenie i Obsługa Wyciągu Narciarskiego Pilarz Beata

KRZYŻOWA

- I. Nieruchomość zabudowana "Budynkiem Wielofunkcyjnym" w Krzyżowej przy ul. Jana Pawła II 149**
 - 1. Lokale mieszklane:
Baczyński Marek i Stanisława
Gawlas Marcin
Kimla Bożena
Suchoń Roman
Szumlas Janusz i Maria
Szreder Andrzej
 - 2. Lokale handlowe:
Zakład Fryzjerski Sabina Kamińska
Sklep wraz z Agencją Pocztowną PPHU Mylak
 - 3. Kotłownia:
Witas Piotr
- II. Nieruchomość zabudowana Ośrodkiem Zdrowia w Krzyżowej przy ul. Zdrowotnej 7**
 - 1. Lokale mieszklane:
Hernas Andrzej i Agnieszka
Kotapka Krystyna
Żyglińska Zofia
 - 2. Pozostałe lokale:
Praktyka Grupowa Lekarzy
Położnicza Praktyka Indywidualna Gut Krystyna
Fizjoterapia Krzyżowska Elżbieta
 - 3. Kotłownia:
Piotr Witas

KRZYŻÓWKI

- I. Nieruchomość zabudowana budynkiem Szkoły Niepublicznej w Krzyżówkach
1. Umowa dzierżawy Sawicki Marcin

MUTNE

- I. Nieruchomość zabudowana budynkiem Szkoły Podstawowej w Mutnem
1. Dzierżawa gruntu na posadowienie masztu telekomunikacyjnego Telekomunikacja Polska S.A.

SOPOTNIA MAŁA

- I. Nieruchomość zabudowana Ośrodkiem Zdrowia w Sopotni Małej
1. Umowa najmu:
Praktyka Grupowa Lekarzy
2. Kotłownia:
Piotr Witas

PRZYBORÓW

- I. Nieruchomość zabudowana budynkiem Ochotniczej Straży Pożarnej w Przyborowie
1. Umowa dzierżawy:
Poldrew Pindel Grzegorz - dzierżawa gruntu
WM Trans Kępka Tomasz - dzierżawa gruntu i pomieszczenia w piwnicy
2. Umowa najmu:
Telekomunikacja Polska S.A. - najem pomieszczenia na umieszczenie stacji bazowej
- II. Nieruchomość zabudowana budynkiem starej Leśniczówki
1. Umowa dzierżawy:
Niewdana Stanisław - sklep
- III. Najem nieruchomości Przyborów 164 stanowiącym lokal mieszkalny: Tomaszek Edyta

JELEŚNIA

- I. Nieruchomość gruntowa zabudowana budynkiem Ośrodka Zdrowia w Jeleśni
1. Umowa najmu:
Praktyka Grupowa Lekarzy
Zespół Zakładów Opieki Zdrowotnej w Żywcu - karetka pogotowia
Gabinet Stomatologiczny Krystyna Gasparska
2. Kotłownia:
Witas Piotr
- II. Nieruchomość stanowiąca Plac Targowy przy ul. Jana Kazimierza w Jeleśni
1. Umowa dzierżawy:
Ciupka Kazimierz - dzierżawa kiosku na sprzedaż pieczywa
2. Najem gruntu:
Telekomunikacja Polska S.A. - dzierżawa gruntu na posadowienie masztu telekomunikacyjnego
Z Trans Zdzisław Kępka - najem gruntu na parkowanie samochodu ciężarowego
- III. Najem gruntu: rowu odprowadzającego (podziemnej instalacji sanitarnej): DELPHI Poland S.A.
- IV. Najem gruntu: droga dojazdowa - Żywiec Zdrój S.A.
- V. Najem lokalu mieszkalnego w budynku Zespołu Szkół Nr 2 Jeleśni: Łysień Władysława
- VI. Baza transportowo-komunalna przy ul. Suskiej w Jeleśni
Umowa dzierżawy gruntu - Krysmar Łysień Józef i Góra Jan

7. Wykaz gruntów Gminy Jeleśnia z podziałem na miejsce użytkowania.

Numer ewidencyjny	Kategoria	Nazwa	Miejsce użytkowania	Słowo kluczowe	BZ	Numer w księdze	Metraż	Rodzaj własności
289/0/600	dr - Drogi	625/1 o pow. 0,0019 ha	Mutne		380,00	BB1Z/00125189/8	19	Własność 1/1
290/0/600	dr - Drogi	626/1 o pow. 0,0034 ha	Mutne		680,00	118041	34	Własność 1/1
285/0/600	dr - Drogi	559/3 o pow. 0,0210 ha	Mutne		4 200,00	72587	210	Własność 1/1
287/0/700	dr - Drogi	623/1 o pow. 0,0030 ha	Mutne		600,00	BB1Z/00125189/8	30	Własność 1/1
286/0/600	dr - Drogi	622/1 o pow. 0,0018 ha	Mutne		360,00	BB1Z/00125189/8	18	Własność 1/1
288/0/600	dr - Drogi	624/1 o pow. 0,0021 ha	Mutne		420,00	BB1Z/00125189/8	21	Własność 1/1
					6 640,00		332	
29/0/600	Ps - Pastwiska trwałe	10924 o pow. 0,0302 ha ulica Figowa	Jeleśnia	droga	6 040,00	62726	302	Własność 1/1
52/0/700	R - grunty orne	2323/2 o pow. 0,0186 ha	Jeleśnia	APENA	1 020,81	BB1Z/00104150/3	186	Użytkownik wieczysty
49/0/700	Ps - Pastwiska trwałe	2319/4 o pow. 0,0072 ha	Jeleśnia	APENA	395,15	BB1Z/00104150/3	72	Użytkownik wieczysty
46/0/700	Ls - Lasy i grunty leśne	2249/39 o pow. 0,0230 ha	Jeleśnia	APENA	1 262,29	BB1Z/00068427/1	230	Użytkownik wieczysty
50/0/700	R - grunty orne	2319/6 o pow. 0,0098 ha	Jeleśnia	APENA	537,85	BB1Z/00104150/3	98	Użytkownik wieczysty
55/0/700	R - grunty orne	2312/2 o pow. 0,0242 ha	Jeleśnia	APENA	1 328,15	BB1Z/00068427/1	242	Użytkownik wieczysty
56/0/700	R - grunty orne	2326 o pow. 0,0547 ha	Jeleśnia	APENA	3 002,05	BB1Z/00068427/1	547	Użytkownik wieczysty
57/0/700	R - grunty orne	2327 o pow. 0,0282 ha	Jeleśnia	APENA	1 547,68	BB1Z/00122901/5	282	Użytkownik wieczysty
59/0/700	Ps - Pastwiska trwałe	2328 o pow. 0,0119 ha	Jeleśnia	APENA	653,10	BB1Z/00104150/3	119	Użytkownik wieczysty
58/0/700	R - grunty orne	2328 o pow. 0,0628 ha	Jeleśnia	APENA	3 446,59	BB1Z/00104150/3	628	Użytkownik wieczysty
43/0/700	Ls - Lasy i grunty leśne	2249/33 o pow. 0,0303 ha	Jeleśnia	APENA	1 662,93	BB1Z/00104150/3	303	Użytkownik wieczysty
51/0/700	Ps - Pastwiska trwałe	2319/6 o pow. 0,0165 ha	Jeleśnia	APENA	367,71	BB1Z/00104150/3	67	Użytkownik wieczysty
47/0/700	R - grunty orne	2249/52 o pow. 0,0233 ha	Jeleśnia	APENA	1 278,75	BB1Z/00068427/1	233	Użytkownik wieczysty
61/0/700	R - grunty orne	2523/7 o pow. 0,0129 ha	Jeleśnia	APENA	707,96	BB1Z/00104150/3	129	Użytkownik wieczysty
60/0/700	R - grunty orne	2523/5 o pow. 0,0073 ha	Jeleśnia	APENA	400,64	BB1Z/00068427/1	73	Użytkownik wieczysty
54/0/700	R - grunty orne	2325 o pow. 0,0203 ha	Jeleśnia	APENA	1 114,11	BB1Z/00068427/1	203	Użytkownik wieczysty
45/0/700	Ls - Lasy i grunty leśne	2249/37 o pow. 0,0464 ha	Jeleśnia	APENA	2 546,53	BB1Z/00068427/1	464	Użytkownik wieczysty
44/0/700	Ls - Lasy i grunty leśne	2249/35 o pow. 0,0259 ha	Jeleśnia	APENA	1 421,45	BB1Z/00068427/1	259	Użytkownik wieczysty
48/0/700	R - grunty orne	2318/2 o pow. 0,0204 ha	Jeleśnia	APENA	1 119,60	BB1Z/00068427/1	204	Użytkownik wieczysty
42/0/700	Ls - Lasy i grunty leśne	2249/31 o pow. 0,0276 ha	Jeleśnia	APENA	1 514,75	BB1Z/00068427/1	276	Użytkownik wieczysty
53/0/700	R - grunty orne	2324 o pow. 0,0302 ha	Jeleśnia	APENA	1 657,44	BB1Z00068427/1	302	Użytkownik wieczysty
					26 985,54		4917	
39/0/600	dr - Drogi	11075/2 o pow. 0,0380 ha grunt pod drogę - baza przy ul. Suskiej w Jeleśni	Jeleśnia	baza przy ul. Suskiej w Jeleśni	7 600,00	BB1Z/00050157/8	276	Własność 1/1
80/0/700	R - grunty orne	3038/9 o pow. 0,0096 ha	Jeleśnia	baza przy ul. Suskiej	682,48	96684	96	Użytkownik wieczysty
67/0/700	Ps - Pastwiska trwałe	3041/11 o pow. 0,0646 ha	Jeleśnia	baza przy ul. Suskiej	4 592,52	96684	646	Użytkownik wieczysty
75/0/700	R - grunty orne	3038/6 o pow. 0,1786 ha (całość 0,2068 ha)	Jeleśnia	baza przy ul. Suskiej	12 696,96	96684	1786	Użytkownik wieczysty
62/0/700	Ba - Tereny przemysłowe	2878/3 o pow. 0,0488 ha	Jeleśnia	baza przy ul. Suskiej	3 469,27	96684	488	Użytkownik wieczysty

Informacja o stanie mienia Gminy Jeleśnia na dzień 31.12.2012 r.

Numer ewidencyjny	Kategoria	Nazwa	Miejsce użytkowania	Słowo kluczowe	BZ	Numer w księdze	Metraż	Rodzaj własności
40/0/600	dr - Drogi	11075/3 o pow. 0,04 ha grunt pod drogę - baza przy ul. Suskiej w Jeleśni	Jeleśnia	baza przy ul. Suskiej	8 000,00	BB1Z/00050157/8	400	Własność 1/1
64/0/700	Ba - Tereny przemysłowe	2876/2 o pow. 0,0899 ha	Jeleśnia	baza przy ul. Suskiej	6 391,13	96684	899	Użytkownik wieczysty
78/0/700	R - grunty orne	3038/8 o pow. 0,0520 ha	Jeleśnia	baza przy ul. Suskiej	3 696,76	96684	520	Użytkownik wieczysty
81/0/700	R - grunty orne	3038/10 o pow. 0,0295 ha	Jeleśnia	baza przy ul. Suskiej	2 097,20	96684	295	Użytkownik wieczysty
70/0/700	R - grunty orne	3035/10 o pow. 0,1341 ha	Jeleśnia	baza przy ul. Suskiej	9 533,38	96684	1341	Użytkownik wieczysty
65/0/700	R - grunty orne	3034/2 o pow. 0,0040 ha	Jeleśnia	baza przy ul. Suskiej	284,37	96684	40	Użytkownik wieczysty
77/0/700	R - grunty orne	3038/7 o pow. 0,0094 ha	Jeleśnia	baza przy ul. Suskiej	668,26	96684	94	Użytkownik wieczysty
73/0/700	R - grunty orne	3037/2 o pow. 0,1696 ha	Jeleśnia	baza przy ul. Suskiej	12 057,13	96684	1696	Użytkownik wieczysty
63/0/700	R - grunty orne	2878/4 o pow. 0,0018 ha	Jeleśnia	baza przy ul. Suskiej	127,96	96684	18	Użytkownik wieczysty
68/0/700	R - grunty orne	3041/13 o pow. 0,0151 ha (cała działka 0,0910 ha)	Jeleśnia	baza przy ul. Suskiej	1 073,48	96684	151	Użytkownik wieczysty
74/0/700	Ps - Pastwiska trwałe	3038/5 o pow. 0,0080 ha	Jeleśnia	baza przy ul. Suskiej	568,73	96684	80	Użytkownik wieczysty
72/0/700	R - grunty orne	3037/1 o pow. 0,1191 ha	Jeleśnia	baza przy ul. Suskiej	8 467,01	96684	1191	Użytkownik wieczysty
69/0/700	Ps - Pastwiska trwałe	3041/13 o pow. 0,0759 ha (całość pow. 0,0910 ha)	Jeleśnia	baza przy ul. Suskiej	5 395,86	96684	759	Użytkownik wieczysty
76/0/700	Ps - Pastwiska trwałe	3038/6 o pow. 0,0282 ha (całość 0,2068 ha)	Jeleśnia	baza przy ul. Suskiej	2 004,78	96684	282	
71/0/700	R - grunty orne	3036 o pow. 0,0167 ha	Jeleśnia	baza przy ul. Suskiej	1 187,27	96684	167	Użytkownik wieczysty
66/0/700	Ps - Pastwiska trwałe	3041/9 o pow. 0,0152 ha	Jeleśnia	baza przy ul. Suskiej	1 080,59	96684	0	Użytkownik wieczysty
					91 675,14		11225	
27/0/600	dr - Drogi	10961/1 o pow. 0,0027 ha droga do parkingu obok kościoła w Jeleśni	Jeleśnia	droga do parkingu koło kościoła w Jeleśni	540,00		27	Własność 1/1
					540,00		27	
28/0/600	dr - Drogi	10961/2 o pow. 0,0176 ha droga do parkingu koło kościoła w Jeleśni	Jeleśnia	droga dojazdowa do parkingu obok kościoła w Jeleśni	3 520,00		176	Własność 1/1
					3 520,00		176	
454/0/600	R - grunty orne	2187/10 o pow. 0,0104 ha	Jeleśnia	droga ul. Leśna	10 000,00	12099/2010	104	Własność 1/1
					10 000,00		104	
37/0/600	dr - Drogi	7978/4 o pow. 0,0193 fragment drogi w Gajce	Jeleśnia	droga w Gajce	3 539,16	AWZ 17267/74	193	Własność 1/1
					3 539,16		193	
6/0/700	Bi - Inne tereny zabudowane	2204/14 o pow. 0,0963 ha - działka zabudowana budynkiem Przedszkola Nr 2 w Jeleśni	Jeleśnia	działka zabudowana P-lem Nr 2 w Jeleśni	38 520,00	KW 75359	963	Własność 1/1
					38 520,00		963	
30/0/926	Bz - Tereny rekreacyjno - wypoczynkowe	11163/1 o pow. 0,0597 ha boisko LKS Jeleśnia	Jeleśnia	LKS Jeleśnia	2 994,64		597	Własność 1/1
25/0/926	N - Nieużytki	8300/4 o pow. 0,0603 ha boisko LKS Jeleśnia	Jeleśnia	LKS Jeleśnia	6 822,76		603	Własność 1/1
26/0/926	N - Nieużytki	8300/5 o pow. 0,0191 ha boisko LKS Jeleśnia	Jeleśnia	LKS Jeleśnia	2 161,10		191	Własność 1/1

Informacja o stanie mienia Gminy Jeleśnia na dzień 31.12.2012 r.

Numer ewidencyjny	Kategoria	Nazwa	Miejsce użytkowania	Słowo kluczowe	BZ	Numer w księdze	Metraż	Rodzaj własności
24/0/700	R - grunty orne	8121/1 o pow. 0,0367 ha boisko LKS Jeleśnia	Jeleśnia	LKS Jeleśnia	1 835,00	73159	367	Własność 1/1
34/0/926	N - Nieużytki	8281/7 o pow. 0,0066 ha boisko LKS w Jeleśni	Jeleśnia	LKS Jeleśnia	946,90	83573	66	Własność 1/1
31/0/926	Bz - Tereny rekreacyjno - wypoczynkowe	11164/3 o pow. 0,4875 ha boisko LKS Jeleśnia	Jeleśnia	LKS Jeleśnia	30 110,90		4875	Własność 1/1
32/0/926	B - Tereny mieszkaniowe	8281/5 o pow. 0,2303 ha boisko LKS Jeleśnia	Jeleśnia	LKS Jeleśnia	29 676,14	83573	2303	Własność 1/1
33/0/926	N - Nieużytki	8281/6 o pow. 0,0323 ha boisko LKS w Jeleśni	Jeleśnia	LKS Jeleśnia	4 634,08	83573	323	Własność 1/1
					79 181,52		9325	

35/0/700	R - grunty orne	3185/6 o pow. 0,0049 ha nieruchomość położona na terenie firmy Żywiec Zdrój w Jeleśni	Jeleśnia	na terenie Żywiec Zdrój w Jeleśni	1 960,00	BB1Z/00050157/8	49	Własność 1/1
36/0/700	R - grunty orne	3185/8 o pow. 0,0065 ha na terenie Żywiec Zdrój w Jeleśni	Jeleśnia	na terenie Żywiec Zdrój w Jeleśni	2 600,00	116935	65	Własność 1/1
					4 560,00		114	

22/0/700	Tr - tereny różne	8098/44 o pow. 0,1981 ha nieruchomość - fragment placu obok Urzędu Gminy w Jeleśni	Jeleśnia	obok budynku Urzędu Gminy Jeleśnia	9 474,22	54105	1981	Własność 1/1
23/0/700	Tr - tereny różne	8098/45 o pow. 0,9045 - budynek Urzędu Gminy i plac obok Urzędu Gminy	Jeleśnia	obok Urzędu Gminy	43 258,13	61136	9045	Własność 1/1
					52 732,35		1981	

38/0/700	Bi - Inne tereny zabudowane	8098/2 o pow. 0,4620 ha nieruchomość pod budynkiem Ośrodka Zdrowia w Jeleśni	Jeleśnia	Ośrodek Zdrowia w Jeleśni	277 200,00	BB1Z/00031771/9	4620	Własność 1/1
					277 200,00		4620	

10/0/700	R - grunty orne	4060/11 o pow. 0,1727 ha Plac Targowy w Jeleśni	Jeleśnia	Plac Targowy w Jeleśni	10 068,41	85317	1727	Własność 1/1
12/0/700	R - grunty orne	4060/13 o pow. 0,0094 ha Plac Targowy w Jeleśni	Jeleśnia	Plac Targowy w Jeleśni	548,02	85317	94	Własność 1/1
8/0/700	R - grunty orne	4060/4 o pow. 0,0707 Plac Targowy w Jeleśni	Jeleśnia	Plac Targowy w Jeleśni	4 121,81	85317	707	Własność 1/1
11/0/700	R - grunty orne	4060/15 o pow. 0,1328 Plac Targowy w Jeleśni	Jeleśnia	Plac Targowy w Jeleśni	7 742,24		1328	Własność 1/1
7/0/700	R - grunty orne	4060/2 o pow. 0,1301 Plac Targowy w Jeleśni	Jeleśnia	Plac Targowy w Jeleśni	7 584,83	85317	1301	Własność 1/1
9/0/700	B - Tereny mieszkaniowe	4060/10 o pow. 0,0197 Plac Targowy w Jeleśni	Jeleśnia	Plac Targowy w Jeleśni	1 148,51	85317	197	Własność 1/1
					31 213,82		5354	

Informacja o stanie mienia Gminy Jeleśnia na dzień 31.12.2012 r.

Numer ewidencyjny	Kategoria	Nazwa	Miejsce użytkowania	Słowo kluczowe	BZ	Numer w księdze	Metraż	Rodzaj własności
21/0/700	Bi - Inne tereny zabudowane	8036/1 o pow. 0,2321 Rynek Jeleśnia	Jeleśnia	Rynek Jeleśnia	11 904,86	BB1Z/00050157/8	2321	Własność 1/1
1/0/700	Tr - tereny różne	8037/2 pow. 0,0747 ha, Rynek Jeleśnia - wysepka na skrzyżowaniu przy drodze biegnącej na Przyborów	Jeleśnia	rynek Jeleśnia	4 355,01		747	Władający na zasadach samostanowienia posiadania 1/1
					16 259,87		3068	

82/0/700	R - grunty orne	2125/2 o pow. 0,0921 ha, udział Gminy wynosi 0,02763 ha	Jeleśnia	spadek po Juraszek	1 381,50	52932	276,3	Własność w części
94/0/700	B - Tereny mieszkaniowe	3176/7 o pow. 0,0133 ha, udział Gminy Jeleśnia 0,00399	Jeleśnia	spadek po Juraszek	199,50	52932	39,9	Własność w części
93/0/700	Ł - Łąki trwałe	3156/8 o pow. 0,0907 ha, udział Gminy Jeleśnia 0,02721 ha	Jeleśnia	spadek po Juraszek	1 360,50	52932	272,1	Własność w części
84/0/700	R - grunty orne	2343 o pow. 0,0056 ha, udział Gminy Jeleśnia wynosi 0,00168 ha	Jeleśnia	spadek po Juraszek	84,00	52932	16,8	Własność w części
88/0/700	Ps - Pastwiska trwałe	3213/1 o pow. 0,0472 ha, udział Gminy Jeleśnia 0,01416 ha	Jeleśnia	spadek po Juraszek	708,00	52932	141,6	Własność w części
83/0/700	Ps - Pastwiska trwałe	2322 o pow. 0,0157 ha, udział Gminy Jeleśnia 0,0047 ha	Jeleśnia	spadek po Juraszek	235,00	52932	47	Własność w części
97/0/700	R - grunty orne	3247 o pow. 0,0693, udział Gminy Jeleśnia 0,02076 ha	Jeleśnia	spadek po Juraszek	1 038,00	52932	207,6	Własność w części
104/0/700	R - grunty orne	3326/4 o pow. 0,0370 ha, udział Gminy Jeleśnia 0,0111 ha	Jeleśnia	spadek po Juraszek	555,00	52932	111	Własność w części
100/0/700	R - grunty orne	3273/8 o pow. 0,0780 ha, udział Gminy Jeleśnia 0,0234 ha	Jeleśnia	spadek po Juraszek	1 170,00	52932	234	Własność w części
103/0/700	Ł - Łąki trwałe	3306/2 o pow. 0,0062 h, udział Gminy Jeleśnia 0,00186	Jeleśnia	spadek po Juraszek	93,00	52932	18,6	Własność w części
101/0/700	R - grunty orne	3291/2 o pow. 0,0523 ha, udział Gminy Jeleśnia 0,01569 ha	Jeleśnia	spadek po Juraszek	784,50	52932	156,9	Własność w części
85/0/700	R - grunty orne	2343 o pow. 0,0206 ha, udział Gminy Jeleśnia wynosi 0,00618 ha	Jeleśnia	spadek po Juraszek	309,00	52932	61,8	Własność w części
95/0/700	R - grunty orne	3177/8 o pow. 0,0721 ha, udział Gminy Jeleśnia 0,02163 ha	Jeleśnia	spadek po Juraszek	1 081,50	52932	216,3	Własność w części
98/0/700	Ł - Łąki trwałe	3256/5 o pow. 0,0380 ha, udział Gminy Jeleśnia 0,0114 ha	Jeleśnia	spadek po Juraszek	570,00	52932	114	Własność w części
96/0/700	R - grunty orne	3226/1 o pow. 0,0669 ha, udział Gminy Jeleśnia 0,02007	Jeleśnia	spadek po Juraszek	1 003,50	52932	200,7	Własność w części
99/0/700	Ls - Lasy i grunty leśne	3272 o pow. 0,0211 ha, udział Gminy Jeleśnia 0,00633 ha	Jeleśnia	spadek po Juraszek	316,50	52932	63,3	Własność w części
102/0/700	R - grunty orne	3304/6 o pow. 0,0381 ha, udział Gminy Jeleśnia 0,01143 ha	Jeleśnia	spadek po Juraszek	571,50	52932	114,3	Własność w części

Informacja o stanie mienia Gminy Jeleśnia na dzień 31.12.2012 r.

Numer ewidencyjny	Kategoria	Nazwa	Miejsce użytkowania	Słowo kluczowe	BZ	Numer w księdze	Metraż	Rodzaj własności
87/0/700	Ps - Pastwiska trwałe	3212 o pow. 0,0047 ha, udział Gminy Jeleśnia wynosi 0,00141 ha	Jeleśnia	spadek po Juraszek	70,50	52932	14,1	Własność w części
90/0/700	Ls - Lasy i grunty leśne	3239/2 o pow. 0,0546 ha, udział Gminy Jeleśnia 0,01638 ha	Jeleśnia	spadek po Juraszek	819,00	52932	163,8	Własność w części
89/0/700	Ps - Pastwiska trwałe	3214/1 o pow. 0,0512 ha, udział Gminy Jeleśnia wynosi 0,01536 ha	Jeleśnia	spadek po Juraszek	768,00	52932	153,6	Własność w części
91/0/700	R - grunty orne	3258/19 o pow. 0,0884 ha, udział Gminy Jeleśnia 0,02652	Jeleśnia	spadek po Juraszek	1 326,00	52932	265,2	Własność w części
86/0/700	R - grunty orne	3180/3 o pow. 0,0389 ha, udział Gminy Jeleśnia wynosi 0,01167 ha	Jeleśnia	spadek po Juraszek	583,50	52932	116,7	Własność w części
92/0/700	R - grunty orne	3258/21 o pow. 0,0965 ha, udziały Gminy Jeleśnia 0,02895 ha	Jeleśnia	spadek po Juraszek	1 447,50	52932	289,5	Własność w części
					16 475,50		3295,1	

41/0/600	dr - Drogi	11075/7 o pow. 0,0377 ha nieruchomości położona na obszarze Żywiec Zdrój	Jeleśnia	teren Żywiec Zdrój	7 540,00	BB1Z/00050157/8	377	Własność 1/1
					7 540,00		377	

3/0/700	Ps - Pastwiska trwałe	1975/6 o pow. 0,1106 ha działka za budynkiem Przedszkola Nr 2 w Jeleśni	Jeleśnia	za budynkiem Przedszkola Nr 2 Jeleśnia dawne boisko szkolne	1 216,08	61136	1106	Własność 1/1
4/0/700	Ps - Pastwiska trwałe	1975/8 o pow. 0,2732 działka za budynkiem Przedszkola Nr 2 w Jeleśni	Jeleśnia	za budynkiem Przedszkola Nr 2 Jeleśnia dawne boisko szkolne	3 003,92	61136	2732	Własność 1/1
					4 220,00		3838	
15/0/	Ł - Łąki trwałe	7526/1 o pow. 0,0643 ha nieruchomość rolna położona za cmentarzem w kierunku Gajki	Jeleśnia	za cmentarzem w Jeleśni w kierunku Gajki	3 215,00	81509	643	Własność 1/1
20/0/700	R - grunty orne	7973/5 o pow. 0,0819 za cmentarzem w Jeleśni w kierunku Gajki	Jeleśnia	za cmentarzem w Jeleśni w kierunku Gajki	4 095,00	81509	819	Własność 1/1
19/0/700	R - grunty orne	7972/5 o pow. 0,0423 nieruchomość położona za cmentarzem w kierunku Gajki	Jeleśnia	za cmentarzem w Jeleśni w kierunku Gajki	2 115,00	81509	423	Własność 1/1
14/0/700	R - grunty orne	7523 o pow. 1389 m2 nieruchomość rolna położona za cmentarzem w Jeleśni i kierunku Gajki	Jeleśnia	za cmentarzem w Jeleśni w kierunku Gajki	8 097,83	81509	1389	Własność 1/1
17/0/700	R - grunty orne	7538 o pow. 0,1025 ha nieruchomość położona w Jeleśni w kierunku Gajki	Jeleśnia	za cmentarzem w Jeleśni w kierunku Gajki	5 975,75	81509	1025	Własność 1/1
13/0/700	R - grunty orne	7506 o pow. 0,1555 ha za cmentarzem	Jeleśnia	za cmentarzem w Jeleśni w kierunku Gajki	11 995,83		1555	Własność 1/1
16/0/700	R - grunty orne	7535 o pow. 0,1727 ha nieruchomość rolna położona za cmentarzem w kierunku Gajki	Jeleśnia	za cmentarzem w Jeleśni w kierunku Gajki	8 635,00	81509	1727	Własność 1/1
					44 129,41		7581	
18/0/700	R - grunty orne	7703/2 o pow. 0,0438 za kółkiem rolniczym	Jeleśnia	za kółkiem rolniczym za rzeką w Jeleśni	2 190,00	81509	438	Własność 1/1
					2 190,00		438	

236/0/700	Ps - Pastwiska trwałe	5697/17 o pow. 0,0238 ha	Korbielów	byłe Przejście Graniczne	1 560,21	BB1Z/00066036/9	238	Własność 1/1
233/0/700	Ps - Pastwiska trwałe	5690/6 o pow. 0,1346 ha	Korbielów	byłe Przejście Graniczne	8 823,69		1346	Własność 1/1

Informacja o stanie mienia Gminy Jeleśnia na dzień 31.12.2012 r.

Numer ewidencyjny	Kategoria	Nazwa	Miejsce użytkowania	Słowo kluczowe	BZ	Numer w księdze	Metraż	Rodzaj własności
242/0/700	Ps - Pastwiska trwałe	5697/14 o pow. 0,6482 ha	Korbielów	byłe Przejście Graniczne	42 492,66	BB1Z/00094313/0	6482	Własność 1/1
232/0/700	Ps - Pastwiska trwałe	5690/5 o pow. 0,1626 ha	Korbielów	byłe Przejście Graniczne	10 659,22		1626	Własność 1/1
235/0/700	Ps - Pastwiska trwałe	5697/15 o pow. 0,8720 ha	Korbielów	byłe Przejście Graniczne	57 163,85	BB1Z/00066036/9	8720	Własność 1/1
234/0/700	Ps - Pastwiska trwałe	5697/12 o pow. 0,0444 ha	Korbielów	byłe Przejście Graniczne	2 910,64		444	Własność 1/1
237/0/700	Ps - Pastwiska trwałe	5697/19 o pow. 0,0644 ha	Korbielów	byłe Przejście Graniczne	4 221,73	BB1Z/00066036/9	644	Własność 1/1
					127 832,00		19500	

231/0/700	Ps - Pastwiska trwałe	3041/2 o pow. 0,2449 ha	Korbielów	grunt obok Punktu Informacji Turystycznej	14 204,20	65426	2449	Własność 1/1
228/0/700	Ps - Pastwiska trwałe	3030/2 o pow. 0,0040 ha	Korbielów	grunt obok Punktu Informacji Turystycznej	1 600,00	67432	40	Własność 1/1
229/0/700	Ps - Pastwiska trwałe	3046/3 o pow. 0,0503 ha	Korbielów	grunt obok Punktu Informacji Turystycznej	9 954,64		503	Własność 1/1
227/0/700	Ps - Pastwiska trwałe	3030/1 o pow. 0,0033 ha	Korbielów	grunt obok Punktu Informacji Turystycznej	1 320,00	67432	33	Własność 1/1
230/0/700	Ps - Pastwiska trwałe	3049/3 o pow. 0,0385 ha	Korbielów	grunt obok Punktu Informacji Turystycznej	7 619,36	67432	385	Własność 1/1
					34 698,20		3410	

455/0/700	R - grunty orne	3852 o pow. 0,1672 m2	Korbielów	grunty	30 801,00		1672	Własność 1/1
					30 801,00		1672	

140/0/700	Ls - Lasy i grunty leśne	3026/2 o pow. 0,1002 ha	Korbielów	Nad Buczynką	894,76	37293	1002	Użytkownik wieczysty
139/0/700	R - grunty orne	3025/2 o pow. 0,1125 ha	Korbielów	Nad Buczynką	1 004,59	37293	1125	Użytkownik wieczysty
138/0/700	Ł - Łąki trwałe	3024/3 o pow. 0,0050 ha	Korbielów	Nad Buczynką	44,65	37293	50	Użytkownik wieczysty
					1 944,00		2177	

150/0/900	R - grunty orne	331 o pow. 0,0065 ha	Korbielów	oczyszczalnia	413,03	65426	65	Własność 1/1
194/0/900	R - grunty orne	1268 o pow. 0,0800 ha	Korbielów	oczyszczalnia	5 083,41		800	Własność 1/1
153/0/900	R - grunty orne	333 o pow. 0,0108 ha	Korbielów	oczyszczalnia	686,26	65426	108	Własność 1/1
179/0/900	Ł - Łąki trwałe	979/1 o pow. 0,0296 ha	Korbielów	oczyszczalnia	1 880,86		0	Własność 1/1
181/0/900	Ł - Łąki trwałe	979/3 o pow. 0,0097 ha	Korbielów	oczyszczalnia	616,36		97	Własność 1/1
152/0/900	R - grunty orne	332/2 o pow. 0,0051 ha	Korbielów	oczyszczalnia	324,07	65426	51	Własność 1/1
190/0/900	Ł - Łąki trwałe	1239/1 o pow. 0,0167 ha	Korbielów	oczyszczalnia	1 061,16		167	Własność 1/1
185/0/900	Ł - Łąki trwałe	1071 o pow. 0,0475 ha	Korbielów	oczyszczalnia	3 018,28		475	Własność 1/1
171/0/900	R - grunty orne	919 o pow. 0,0845 ha	Korbielów	oczyszczalnia	5 369,35		845	Własność 1/1
145/0/900	Ls - Lasy i grunty leśne	1067 o pow. 0,0288 ha	Korbielów	oczyszczalnia	1 440,00		288	Użytkownik wieczysty
154/0/900	R - grunty orne	736/1 o pow. 0,0226 ha	Korbielów	oczyszczalnia	1 436,06	65426	226	Własność 1/1
184/0/900	Ł - Łąki trwałe	1069 o pow. 0,0158 ha	Korbielów	oczyszczalnia	1 003,97		158	Własność 1/1
160/0/900	Ł - Łąki trwałe	742/2 o pow. 0,0347 ha	Korbielów	oczyszczalnia	2 204,93	BB1Z/00065840/1	347	Własność 1/1
178/0/900	Ł - Łąki trwałe	978/3 o pow. 0,0060 ha	Korbielów	oczyszczalnia	381,26		60	Własność 1/1
155/0/900	R - grunty orne	736/2 o pow. 0,0231 ha	Korbielów	oczyszczalnia	1 467,84	65426	231	Własność 1/1
172/0/900	R - grunty orne	976/2 o pow. 0,0917 ha	Korbielów	oczyszczalnia	5 826,86	66036	917	Własność 1/1

Informacja o stanie mienia Gminy Jeleśnia na dzień 31.12.2012 r.

Numer ewidencyjny	Kategoria	Nazwa	Miejsce użytkowania	Słowo kluczowe	BZ	Numer w księdze	Metraż	Rodzaj własności
156/0/900	R - grunty orne	737/1 o pow. 0,0147 ha	Korbielów	oczyszczalnia	934,08	65426	147	Własność 1/1
175/0/900	Ł - Łąki trwałe	977/3 o pow. 0,0143 ha	Korbielów	oczyszczalnia	908,66		143	Własność 1/1
159/0/900	Ł - Łąki trwałe	742/1 o pow. 0,0214 ha	Korbielów	oczyszczalnia	1 359,81	BB1Z/00065840/1	214	Własność 1/1
165/0/900	Ł - Łąki trwałe	912/1 o pow. 0,0262 ha	Korbielów	oczyszczalnia	1 664,82		262	Własność 1/1
170/0/900	R - grunty orne	916 o pow. 0,0230 ha	Korbielów	oczyszczalnia	1 461,48	66036	230	Własność 1/1
189/0/900	R - grunty orne	1075 o pow. 0,0309 ha	Korbielów	oczyszczalnia	1 963,47	66036	309	Własność 1/1
180/0/900	Ł - Łąki trwałe	979/2 o pow. 0,0154 ha	Korbielów	oczyszczalnia	978,56		154	Własność 1/1
191/0/900	Ł - Łąki trwałe	1239/2 o pow. 0,0335 ha	Korbielów	oczyszczalnia	2 128,68		335	Własność 1/1
147/0/900	R - grunty orne	323/1 o pow. 0,0360 ha	Korbielów	oczyszczalnia	2 287,54	65426	360	Własność 1/1
193/0/900	R - grunty orne	1266 o pow. 0,0259 ha	Korbielów	oczyszczalnia	1 645,75		259	Własność 1/1
186/0/900	Ł - Łąki trwałe	1072 o pow. 0,0252 ha	Korbielów	oczyszczalnia	1 601,27		252	Własność 1/1
168/0/900	Ł - Łąki trwałe	913/2 o pow. 0,0034 ha	Korbielów	oczyszczalnia	216,05		34	Własność 1/1
173/0/900	Ł - Łąki trwałe	977/1 o pow. 0,0252 ha	Korbielów	oczyszczalnia	1 601,27		252	Własność 1/1
182/0/900	R - grunty orne	1065 o pow. 0,0054 ha	Korbielów	oczyszczalnia	343,13		54	Własność 1/1
195/0/900	R - grunty orne	1269/1 o pow. 0,0223 ha	Korbielów	oczyszczalnia	1 417,00		223	Własność 1/1
176/0/900	Ł - Łąki trwałe	978/1 o pow. 0,0307 ha	Korbielów	oczyszczalnia	1 950,76		307	Własność 1/1
146/0/900	R - grunty orne	311/1 o pow. 0,0169 ha	Korbielów	oczyszczalnia	1 073,87	65426	169	Własność 1/1
161/0/900	R - grunty orne	746 o pow. 0,0582 ha	Korbielów	oczyszczalnia	3 698,18	66036	582	Własność 1/1
192/0/900	Ł - Łąki trwałe	1240 o pow. 0,0409 ha	Korbielów	oczyszczalnia	2 598,89		409	Własność 1/1
177/0/900	Ł - Łąki trwałe	978/2 o pow. 0,0393 ha	Korbielów	oczyszczalnia	2 497,23		393	Własność 1/1
148/0/900	R - grunty orne	323/2 o pow. 0,0173 ha	Korbielów	oczyszczalnia	1 099,29	65426	173	Własność 1/1
187/0/900	R - grunty orne	1073 o pow. 0,0245 ha	Korbielów	oczyszczalnia	1 556,80	66036	245	Własność 1/1
169/0/900	Ł - Łąki trwałe	915 o pow. 0,0560 ha	Korbielów	oczyszczalnia	3 558,39	BB1Z/00065840/1	560	Własność 1/1
174/0/900	Ł - Łąki trwałe	977/2 o pow. 0,0524 ha	Korbielów	oczyszczalnia	3 329,64		524	Własność 1/1
151/0/900	R - grunty orne	332/1 o pow. 0,0050 ha	Korbielów	oczyszczalnia	317,71	65426	50	Własność 1/1
164/0/900	Ł - Łąki trwałe	911/2 o pow. 0,0040 ha	Korbielów	oczyszczalnia	254,17	65426	40	Własność 1/1
158/0/900	Ł - Łąki trwałe	741 o pow. 0,0428 ha	Korbielów	oczyszczalnia	2 719,63		428	Własność 1/1
149/0/900	R - grunty orne	330 pow. 0,0083 ha	Korbielów	oczyszczalnia	527,40	65426	83	Własność 1/1
163/0/900	Ł - Łąki trwałe	910 o pow. 0,0717 ha	Korbielów	oczyszczalnia	4 556,01	65426	717	Własność 1/1
188/0/900	R - grunty orne	1074 o pow. 0,0237 ha	Korbielów	oczyszczalnia	1 505,96		237	Własność 1/1
144/0/900	Ls - Lasy i grunty leśne	1066 o pow. 0,0737 ha	Korbielów	oczyszczalnia	3 685,00		737	Użytkownik wieczysty
202/0/900	Ł - Łąki trwałe	744 o pow. 0,0506 ha	Korbielów	oczyszczalnia	2 530,00	85422	506	Własność 1/1
157/0/900	R - grunty orne	737/2 o pow. 0,0127 ha	Korbielów	oczyszczalnia	806,99	65426	127	Własność 1/1
197/0/900	R - grunty orne	1270/1 o pow. 0,0221 ha	Korbielów	oczyszczalnia	1 404,29		221	Własność 1/1
166/0/900	Ł - Łąki trwałe	912/2 o pow. 0,0222 ha	Korbielów	oczyszczalnia	1 410,65	65426	222	Własność 1/1
162/0/900	Ł - Łąki trwałe	908 o pow. 0,0417 ha	Korbielów	oczyszczalnia	2 649,73	65426	417	Własność 1/1
196/0/900	R - grunty orne	1269/2 o pow. 0,0245 ha	Korbielów	oczyszczalnia	1 556,80	66036	245	Własność 1/1
198/0/900	Ł - Łąki trwałe	1270/2 o pow. 0,0246 ha	Korbielów	oczyszczalnia	1 563,15		246	Własność 1/1
167/0/900	Ł - Łąki trwałe	913/1 o pow. 0,0028 ha	Korbielów	oczyszczalnia	177,92		28	Własność 1/1
183/0/900	Ł - Łąki trwałe	1068 o pow. 0,0252 ha	Korbielów	oczyszczalnia	1 601,27		252	Własność 1/1
					101 355,00		15981	

Informacja o stanie mienia Gminy Jeleśnia na dzień 31.12.2012 r.

Numer ewidencyjny	Kategoria	Nazwa	Miejsce użytkowania	Słowo kluczowe	BZ	Numer w księdze	Metraż	Rodzaj własności
239/0/700	dr - Drogi	6291 o pow. 0,0935 ha	Korbielów	parking KULIGÓWKA prz ul. Szczyrbok	5 423,00	65426	935	Własność 1/1
241/0/700	Ls - Lasy i grunty leśne	6292/3 o pow. 0,2102 ha	Korbielów	parking KULIGÓWKA prz ul. Szczyrbok	12 191,60	65426	2102	Własność 1/1
240/0/700	Ls - Lasy i grunty leśne	6292/2 o pow. 0,0170 ha	Korbielów	parking KULIGÓWKA prz ul. Szczyrbok	986,00	65426	170	Własność 1/1
238/0/700	Ps - Pastwiska trwałe	6289 o pow. 0,1104 ha	Korbielów	parking KULIGÓWKA prz ul. Szczyrbok	6 403,20	65426	1104	Własność 1/1
					25 003,80		4311	

199/0/700	Ps - Pastwiska trwałe	780/1 o pow. 0,0695 ha	Korbielów	parking przy kościele w Korbielowie	27 800,00	BB1Z/22265840/1	695	Własność 1/1
201/0/600	Ps - Pastwiska trwałe	896 o pow. 0,0295 ha	Korbielów	parking przy kościele w Korbielowie	11 800,00	BB1Z/00065840/1	295	Własność 1/1
200/0/	Ps - Pastwiska trwałe	804/1 o pow. 0,0623 ha	Korbielów	parking przy kościele w Korbielowie	24 920,00	BB1Z/00065840/1	623	Własność 1/1
					64 520,00		1613	

141/0/700	Ls - Lasy i grunty leśne	5700 o pow. 0,6891 ha	Korbielów	Polana Glinne	21 385,30	47697	6891	Własność 1/1
142/0/700	Ls - Lasy i grunty leśne	5701 o pow. 0,7129 ha	Korbielów	Polana Glinne	22 123,90	47697	7129	Własność 1/1
143/0/700	Ls - Lasy i grunty leśne	5702 o pow. 0,2557 ha	Korbielów	Polana Glinne	7 935,30	47697	2557	Własność 1/1
					51 444,50		16577	

207/0/926	Ł - Łąki trwałe	3850/1 o pow. 0,0388 ha	Korbielów	tereny rekreacyjno - sportowe	2 481,90	65426	388	Własność 1/1
208/0/926	Ł - Łąki trwałe	3850/2 o pow. 0,0313 ha	Korbielów	tereny rekreacyjno - sportowe	2 002,15	65426	313	Własność 1/1
205/0/926	R - grunty orne	3849/1 o pow. 0,0588 ha	Korbielów	tereny rekreacyjno - sportowe	11 124,10	65426	588	Własność 1/1
216/0/926	Ł - Łąki trwałe	3854/1 o pow. 0,3327 ha - część Łąki o pow. 0,1385 ha	Korbielów	tereny rekreacyjno - sportowe	26 202,20		1385	Własność 1/1
215/0/926	R - grunty orne	3854/1 o pow. 0,3327 ha - część Rolna o pow. 0,1942 ha	Korbielów	tereny rekreacyjno - sportowe	36 739,83	65426	1942	Własność 1/1
203/0/926	R - grunty orne	3076/1 o pow. 0,1145 ha	Korbielów	tereny rekreacyjno - sportowe	7 324,15	65426	1145	Własność 1/1
221/0/926	Ł - Łąki trwałe	3855/1 o pow. 0,0306 ha	Korbielów	tereny rekreacyjno - sportowe	1 957,37	65426	306	Własność 1/1
214/0/926	Ł - Łąki trwałe	3853/2 o pow. 0,1657 ha	Korbielów	tereny rekreacyjno - sportowe	31 348,04	65426	1657	Własność 1/1
226/0/926	Ls - Lasy i grunty leśne	6401 o pow. 0,1122 ha	Korbielów	tereny rekreacyjno - sportowe	20 557,19	65426	1122	Własność 1/1
220/0/926	R - grunty orne	3854/13 o pow. 0,2259 ha	Korbielów	tereny rekreacyjno - sportowe	14 450,01	65426	2259	Własność 1/1
211/0/926	Ł - Łąki trwałe	3851/2 o pow. 0,0083 ha	Korbielów	tereny rekreacyjno - sportowe	530,92	65426	83	Własność 1/1
222/0/926	Ł - Łąki trwałe	3857/1 o pow. 0,0450 ha	Korbielów	tereny rekreacyjno - sportowe	2 878,49	65426	2610	Własność 1/1
224/0/926	Ps - Pastwiska trwałe	3848 o pow. 0,040 ha	Korbielów	tereny rekreacyjno - sportowe	8 800,00	84075	400	Własność 1/1
210/0/926	Ł - Łąki trwałe	3850/4 o pow. 0,0938 ha	Korbielów	tereny rekreacyjno - sportowe	6 000,05	65426	938	Własność 1/1
209/0/926	Ł - Łąki trwałe	3850/3 o pow. 0,0651 ha	Korbielów	tereny rekreacyjno - sportowe	4 164,21	65426	651	Własność 1/1

Informacja o stanie mienia Gminy Jeleśnia na dzień 31.12.2012 r.

Numer ewidencyjny	Kategoria	Nazwa	Miejsce użytkowania	Słowo kluczowe	BZ	Numer w księdze	Metraż	Rodzaj własności
223/0/926	Łs - Lasy i grunty leśne	3883/2 o pow. 0,0183 ha	Korbielów	tereny rekreacyjno - sportowe	3 462,11	65426	183	Własność 1/1
218/0/926	Ł - Łąki trwałe	3854/5 o pow. 0,0945 ha	Korbielów	tereny rekreacyjno - sportowe	6 044,82	65426	945	Własność 1/1
219/0/926	Ł - Łąki trwałe	3854/12 o pow. 0,1284 ha	Korbielów	tereny rekreacyjno - sportowe	25 680,00	65426	1284	Własność 1/1
206/0/926	Ł - Łąki trwałe	3849/2 o pow. 0,0142 ha	Korbielów	tereny rekreacyjno - sportowe	908,32	65426	142	Własność 1/1
212/0/926	R - grunty orne	3853/1 o pow. 0,1704 ha - część Rolne o pow. 0,0945 ha	Korbielów	tereny rekreacyjno - sportowe	17 878,03	65426	945	Własność 1/1
213/0/926	Ł - Łąki trwałe	3853/1 o pow. 0,1704 ha - część Łąki o pow. 0,0759 ha	Korbielów	tereny rekreacyjno - sportowe	14 359,18	65426	759	Własność 1/1
217/0/926	Ł - Łąki trwałe	3854/3 o pow. 0,1780 ha	Korbielów	tereny rekreacyjno - sportowe	11 386,02	65426	1780	Własność 1/1
204/0/926	R - grunty orne	3077/2 o pow. 0,3166 ha	Korbielów	tereny rekreacyjno - sportowe	59 896,13	65426	3166	Własność 1/1
225/0/926	R - grunty orne	3853/3 o pow. 0,1574 ha	Korbielów	tereny rekreacyjno - sportowe	34 628,00	84075	1574	Własność 1/1
					350 803,22		26565	
266/0/801	Bi - Inne tereny zabudowane	3304/1 o pow. 0,0575 ha	Krzyżowa	Szkoła w Krzyżowej	8 214,94	85898	575	Własność 1/1
254/0/801	Ł - Łąki trwałe	3292 o pow. 0,0047 ha	Krzyżowa	Szkoła w Krzyżowej	671,48	85898	47	Własność 1/1
259/0/801	R - grunty orne	3298 o pow. 0,0277 ha	Krzyżowa	Szkoła w Krzyżowej	6 925,00	51979	277	Własność 1/1
255/0/801	Ł - Łąki trwałe	3293 o pow. 0,0219 ha	Krzyżowa	Szkoła w Krzyżowej	3 128,82	85898	219	Własność 1/1
270/0/801	R - grunty orne	10143/5 o pow. 0,0074 ha	Krzyżowa	Szkoła w Krzyżowej	2 960,00	63529	74	Własność 1/1
269/0/801	R - grunty orne	3422 o pow. 0,0352 ha	Krzyżowa	Szkoła w Krzyżowej	8 800,00	BB1Z/00085899/5	0	Własność 1/1
252/0/801	R - grunty orne	3290 o pow. 0,0108 ha	Krzyżowa	Szkoła w Krzyżowej	1 542,98	BB1Z/00085899/5	108	Własność 1/1
265/0/801	Ł - Łąki trwałe	3303/9 o pow. 0,0164 ha	Krzyżowa	Szkoła w Krzyżowej	6 560,00	BB1Z/00085899/5	164	Własność 1/1
268/0/801	Bi - Inne tereny zabudowane	3304/5 o pow. 0,0223 ha	Krzyżowa	Szkoła w Krzyżowej	3 185,98	BB1Z/00085899/5	223	Własność 1/1
253/0/801	R - grunty orne	3291 o pow. 0,0363 ha	Krzyżowa	Szkoła w Krzyżowej	5 186,13	BB1Z/00085899/5	363	Własność 1/1
267/0/801	Bi - Inne tereny zabudowane	3304/2 o pow. 0,0422 ha	Krzyżowa	Szkoła w Krzyżowej	6 029,05	85898	422	Własność 1/1
260/0/801	Ł - Łąki trwałe	3299 o pow. 0,0050 ha	Krzyżowa	Szkoła w Krzyżowej	714,34	BB1Z/00085899/5	50	Własność 1/1
262/0/801	Bi - Inne tereny zabudowane	3301/2 o pow. 0,0210 ha	Krzyżowa	Szkoła w Krzyżowej	3 000,24	85898	668	Własność 1/1
256/0/801	Bi - Inne tereny zabudowane	3294 o pow. 0,0396 ha	Krzyżowa	Szkoła w Krzyżowej	15 840,00	85898	396	Własność 1/1
261/0/801	Bi - Inne tereny zabudowane	3301/1 o pow. 0,0155 ha	Krzyżowa	Szkoła w Krzyżowej	894,35	85898	155	Własność 1/1
258/0/801	Ł - Łąki trwałe	3297/2 o pow. 0,0060 ha	Krzyżowa	Szkoła w Krzyżowej	346,20	85898	60	Własność 1/1
251/0/801	R - grunty orne	3283/8 o pow. 0,0078 ha	Krzyżowa	Szkoła w Krzyżowej	1 114,37	BB1Z/00085899/5	78	Własność 1/1
263/0/801	Bi - Inne tereny zabudowane	3302/1 o pow. 0,0668 ha	Krzyżowa	Szkoła w Krzyżowej	3 854,36	85898	668	Własność 1/1
257/0/801	Ł - Łąki trwałe	3297/1 o pow. 0,0066 ha	Krzyżowa	Szkoła w Krzyżowej	942,93	85898	66	Własność 1/1
264/0/801	Bi - Inne tereny zabudowane	3302/2 o pow. 0,0301 ha	Krzyżowa	Szkoła w Krzyżowej	4 300,34	85898	301	Własność 1/1
					84 211,51		4914	

456/0/926	R - grunty orne	3581/4 o pow. 0,0548 ha	Krzyżowa	boisko krzyżowa	13 004,71	85898	548	Własność 1/1
					13 004,71		548	

Numer ewidencyjny	Kategoria	Nazwa	Miejsce użytkowania	Słowo kluczowe	BZ	Numer w księdze	Metraż	Rodzaj własności
247/0/700	Bi - Inne tereny zabudowane	6492 o pow. 0,0306 ha	Krzyżowa	Budynek Ośrodka Zdrowia w Krzyżowej	18 360,00	BB1Z/00041077/7	306	
243/0/700	Bi - Inne tereny zabudowane	6488 o pow. 0,0076 ha	Krzyżowa	Budynek Ośrodka Zdrowia w Krzyżowej	4 560,00	BB1Z/00041077/7	76	Własność 1/1
248/0/700	Bi - Inne tereny zabudowane	6493 o pow. 0,0360 ha	Krzyżowa	Budynek Ośrodka Zdrowia w Krzyżowej	21 600,00	BB1Z/00041077/7	360	Własność 1/1
244/0/700	Bi - Inne tereny zabudowane	6490/1 o pow. 0,1043 ha	Krzyżowa	Budynek Ośrodka Zdrowia w Krzyżowej	62 580,00	BB1Z/00041077/7	1043	Własność 1/1
246/0/700	Bi - Inne tereny zabudowane	6491 o pow. 0,0313 ha	Krzyżowa	Budynek Ośrodka Zdrowia w Krzyżowej	18 780,00	BB1Z/00041077/7	313	Własność 1/1
249/0/700	Bi - Inne tereny zabudowane	6494 o pow. 0,0320 ha	Krzyżowa	Budynek Ośrodka Zdrowia w Krzyżowej	19 200,00	BB1Z/00041077/7	320	Własność 1/1
250/0/700	Bi - Inne tereny zabudowane	6495 o pow. 0,0205 ha	Krzyżowa	Budynek Ośrodka Zdrowia w Krzyżowej	12 300,00	BB1Z/00041077/7	205	Własność 1/1
245/0/700	Bi - Inne tereny zabudowane	6490/2 o pow. 0,0285 ha	Krzyżowa	Budynek Ośrodka Zdrowia w Krzyżowej	17 100,00	BB1Z/00041077/7	285	Własność 1/1
					174 480,00		2908	
277/0/700	Ps - Pastwiska trwałe	6431/21 o pow. 0,0442 ha	Krzyżowa	Budynek Wielofunkcyjny w Krzyżowej	3 171,04	63529	442	Własność 1/1
275/0/700	Ps - Pastwiska trwałe	6015/10 o pow. 0,0362 ha	Krzyżowa	Budynek Wielofunkcyjny w Krzyżowej	2 597,10	63529	362	Własność 1/1
276/0/700	Ps - Pastwiska trwałe	6431/17 o pow. 0,0232 ha	Krzyżowa	Budynek Wielofunkcyjny w Krzyżowej	1 664,44	63529	232	Własność 1/1
278/0/700	Ps - Pastwiska trwałe	6431/23 o pow. 0,0406 ha	Krzyżowa	Budynek Wielofunkcyjny w Krzyżowej	2 912,77	63529	406	Własność 1/1
					10 345,35		1442	
273/0/926	Ps - Pastwiska trwałe	3391/10 o pow. 0,1402 ha	Krzyżowa	pod budowę boiska w Krzyżowej	4 982,00	85898	1402	Własność 1/1
272/0/926	Ps - Pastwiska trwałe	3391/9 o pow. 0,0640 ha	Krzyżowa	pod budowę boiska w Krzyżowej	8 908,34	BB1Z/00085898/8	640	Własność 1/1
271/0/926	Ps - Pastwiska trwałe	3391/4 o pow. 0,0403 ha	Krzyżowa	pod budowę boiska w Krzyżowej	8 060,00	BB1Z/00085898/8	403	Własność 1/1
274/0/926	Ps - Pastwiska trwałe	3391/11 o pow. 0,1259 ha	Krzyżowa	pod budowę boiska w Krzyżowej	4 481,50	85898	1259	Własność 1/1
					26 431,84		3704	
281/0/700	R - grunty orne	7683/18 o pow. 0,0415 ha	Krzyżówki	Krzyżówki OSP	2 116,50	115014	415	Własność 1/1
280/0/700	R - grunty orne	7683/5 o pow. 0,0227 ha	Krzyżówki	Krzyżówki OSP	1 157,70	71346	227	Własność 1/1
282/0/700	Ł - Łąki trwałe	7683/20 o pow. 0,0025 ha	Krzyżówki	Krzyżówki OSP	127,50	115014	25	Własność 1/1
279/0/700	R - grunty orne	7683/1 o pow. 0,0932 ha	Krzyżówki	Krzyżówki OSP	4 753,20	71346	932	Własność 1/1
					8 154,90		1599	
283/0/600	dr - Drogi	7523/8 o pow. 0,0085 ha	Krzyżówki		1 700,00	AWZ 21730/74	85	Własność 1/1
284/0/600	dr - Drogi	7523/9 o pow. 0,0032 ha	Krzyżówki		640,00	AWZ 21730/74	32	Własność 1/1
					2 340,00		117	
327/0/700	R - grunty orne	3326/1 o pow. 0,01 ha	Sopotnia Wielka	boisko	1 683,41	BB1Z/00083152/3	0	Własność 1/1
334/0/700	R - grunty orne	3442 o pow. 0,25 ha	Sopotnia Wielka	boisko	42 085,14	BB1Z/00130784/7	2500	Własność 1/1
336/0/700	R - grunty orne	3444 o pow. 0,14 ha	Sopotnia Wielka	boisko	23 567,68	BB1Z/00130784/7	1400	Własność 1/1

Informacja o stanie mienia Gminy Jeleśnia na dzień 31.12.2012 r.

Numer ewidencyjny	Kategoria	Nazwa	Miejsce użytkowania	Słowo kluczowe	BZ	Numer w księdze	Metraż	Rodzaj własności
335/0/700	R - grunty orne	3443 o pow. 0,12 ha	Sopotnia Wielka	boisko	20 200,87	BB1Z/00130784/7	1200	Własność 1/1
337/0/700	R - grunty orne	3445 o pow. 0,22 ha	Sopotnia Wielka	boisko	37 034,92	BB1Z/00130784/7	2200	Własność 1/1
325/0/700	Bi - Inne tereny zabudowane	3324/1 o pow. 0,04 ha	Sopotnia Wielka	boisko	6 733,62	BB1Z/00083152/3	400	Własność 1/1
					131 305,64		7700	
323/0/700	R - grunty orne	2321 o pow. 0,12 ha	Sopotnia Wielka	przy drodze gminnej w pasie istniejących parkingów	7 500,00	BB1Z/00083152/3	1200	Własność 1/1
					7 500,00		1200	
328/0/801	B - Tereny mieszkaniowe	3327 o pow. 0,02 ha	Sopotnia Wielka	szkoła	3 300,00	BB1Z/00083152	200	Własność 1/1
326/0/801	Bi - Inne tereny zabudowane	3325/1 o pow. 0,04 ha	Sopotnia Wielka	szkoła	8 000,00	BB1Z/00083152/3	400	Własność 1/1
					11 300,00		600	
340/0/700	R - grunty orne	3600/1 o pow. 0,05 ha	Sopotnia Wielka	wodociąg	4 797,83	84733	500	Własność 1/1
338/0/700	Ps - Pastwiska trwałe	3596/3 o pow. 0,0205 ha	Sopotnia Wielka	wodociąg	961,34	84733	205	Własność 1/1
339/0/700	Ps - Pastwiska trwałe	3599/1 o pow. 0,05 ha	Sopotnia Wielka	wodociąg	2 344,73	84733	500	Własność 1/1
					8 103,90		1205	
333/0/700	Ls - Lasy i grunty leśne	3319 o pow. 0,01 ha	Sopotnia Wielka		2 000,00	BB1Z/00083152/3	100	Własność 1/1
332/0/700	R - grunty orne	3284/1 o pow. 0,0012 ha	Sopotnia Wielka		240,00	BB1Z/00083152/3	12	Własność 1/1
341/0/600	dr - Drogi	2012/1 o pow. 0,0127 ha	Sopotnia Wielka		2 540,00		127	
331/0/700	R - grunty orne	3283/1 o pow. 0,0017 ha	Sopotnia Wielka		340,00	BB1Z/00083152/3	17	Własność 1/1
342/0/600	dr - Drogi	2876/1 o pow. 0,0034 ha	Sopotnia Wielka		680,00	58354	34	Własność 1/1
324/0/700	Ps - Pastwiska trwałe	3294/1 o pow. 0,0017 ha	Sopotnia Wielka		3 400,00	BB1Z/00083152/3	170	Własność 1/1
330/0/600	dr - Drogi	3280/1 o pow. 0,0988 ha	Sopotnia Wielka		19 760,00	BB1Z/00083152/3	988	Własność 1/1
329/0/600	dr - Drogi	3250/1 o pow. 0,0595 ha	Sopotnia Wielka		11 900,00	BB1Z/00083152/3	595	Własność 1/1
					40 860,00		2043	
312/0/600	dr - Drogi	809/1 o pow. 0,0031 ha	Sopotnia Mała	droga "Do Niewiedział"	620,00	88680	31	Własność 1/1
313/0/600	dr - Drogi	810/2 o pow. 0,0071 ha	Sopotnia Mała	droga "Do Niewiedział"	1 420,00	88680	71	Własność 1/1
319/0/600	dr - Drogi	827/1 o pow. 0,0012 ha	Sopotnia Mała	droga "Do Niewiedział"	240,00	77821	12	Własność 1/1
317/0/600	dr - Drogi	820/5 o pow. 0,0280 ha	Sopotnia Mała	droga "Do Niewiedział"	5 600,00	BB1Z/00134462/2	280	Własność 1/1
316/0/600	dr - Drogi	796/3 o pow. 0,03 ha	Sopotnia Mała	droga "Do Niewiedział"	6 000,00	51287	300	Własność 1/1
315/0/600	dr - Drogi	812/1 o pow. 0,0075 ha	Sopotnia Mała	droga "Do Niewiedział"	1 500,00		75	
320/0/600	dr - Drogi	828/1 o pow. 0,0029 ha	Sopotnia Mała	droga "Do Niewiedział"	580,00	88683	29	Własność 1/1
321/0/600	dr - Drogi	830/3 o pow. 0,0041 ha	Sopotnia Mała	droga "Do Niewiedział"	820,00	88681	41	Własność 1/1
318/0/600	dr - Drogi	821/1 o pow. 0,0139 ha	Sopotnia Mała	droga "Do Niewiedział"	2 780,00	572/84	139	Własność 1/1
322/0/600	dr - Drogi	832/1 o pow. 0,0051 ha	Sopotnia Mała	droga "Do Niewiedział"	1 020,00	BB1Z/00123322/9	51	Własność 1/1
314/0/600	dr - Drogi	811/1 o pow. 0,0030 ha	Sopotnia Mała	droga "Do Niewiedział"	600,00	BB1Z/00134462/2	30	Własność 1/1
					21 180,00		1059	
311/0/700	Bi - Inne tereny zabudowane	749 o pow. 0,24 ha	Sopotnia Mała	Ośrodek Zdrowia w Sopotni Małej	144 000,00	BB1Z/00107220/6	2400	Własność 1/1
					144 000,00		2400	

Informacja o stanie mienia Gminy Jeleśnia na dzień 31.12.2012 r.

Numer ewidencyjny	Kategoria	Nazwa	Miejsce użytkowania	Słowo kluczowe	BZ	Numer w księdze	Metraż	Rodzaj własności
301/0/600	dr - Drogi	2321/5 o pow. 0,0077 ha	Pewel Wielka	Wytrzeszczon	1 400,69	BB1Z/00118420/8	77	Własność 1/1
299/0/600	dr - Drogi	2321/3 o pow. 0,0043 ha	Pewel Wielka	Wytrzeszczon	782,20	BB1Z/00118420/8	43	Własność 1/1
300/0/600	dr - Drogi	2321/4 o pow. 0,0247 ha	Pewel Wielka	Wytrzeszczon	4 493,11	BB1Z/00118420/8	247	Własność 1/1
					6 676,00		367	

291/0/600	Ps - Pastwiska trwałe	1205/1 o pow. 0,0200 ha	Pewel Wielka	zajazd autobusowy	1 269,40	82317	200	Własność 1/1
292/0/600	Ps - Pastwiska trwałe	1206/1 o pow. 0,0300 ha	Pewel Wielka	zajazd autobusowy	1 904,10	82317	300	Własność 1/1
					3 173,50		500	

310/0/600	dr - Drogi	823/1 o pow. 0,0035 ha	Pewel Wielka	droga "Do Bigosów"	432,98	BB1Z/00064982/1	35	Własność 1/1
302/0/600	dr - Drogi	810/2 o pow. 0,0050 ha	Pewel Wielka	droga "Do Bigosów"	618,54	64743	50	Własność 1/1
303/0/600	dr - Drogi	811/2 o pow. 0,0102 ha	Pewel Wielka	droga "Do Bigosów"	1 261,84	BB1Z/00131269/8	102	Własność 1/1
305/0/600	dr - Drogi	813/2 o pow. 0,0133 ha	Pewel Wielka	droga "Do Bigosów"	1 645,34	103574	133	Własność 1/1
307/0/600	dr - Drogi	820/1 o pow. 0,0176 ha	Pewel Wielka	droga "Do Bigosów"	2 177,29	107195	176	Własność 1/1
308/0/600	dr - Drogi	821/1 o pow. 0,0124 ha	Pewel Wielka	droga "Do Bigosów"	1 534,00	57420	124	Własność 1/1
304/0/600	dr - Drogi	812/1 o pow. 0,0141 ha	Pewel Wielka	droga "Do Bigosów"	1 744,30	BB1Z/00123028/8	141	Własność 1/1
306/0/600	dr - Drogi	819/3 o pow. 0,0027 ha	Pewel Wielka	droga "Do Bigosów"	334,02	82316	27	Własność 1/1
309/0/600	dr - Drogi	822/2 o pow. 0,0176 ha	Pewel Wielka	droga "Do Bigosów"	2 177,29	52600	176	Własność 1/1
					11 925,60		964	

293/0/600	dr - Drogi	1982/22 o pow. 0,0493 ha	Pewel Wielka	Szymkowa Polana	9 860,00		493	Własność 1/1
296/0/600	dr - Drogi	1984/9 o pow. 0,0099 ha	Pewel Wielka	Szymkowa Polana	1 980,00	73653	99	Własność 1/1
297/0/600	Ps - Pastwiska trwałe	2073/1 o pow. 0,3219 ha	Pewel Wielka	Szymkowa Polana	25 000,00	99937	3219	Własność 1/1
298/0/600	dr - Drogi	1985/6 o pow. 0,0408 ha	Pewel Wielka	Szymkowa Polana	8 160,00	58250	408	Własność 1/1
295/0/600	dr - Drogi	1982/26 o pow. 0,0009 ha	Pewel Wielka	Szymkowa Polana	180,00	98399	9	Własność 1/1
294/0/600	dr - Drogi	1982/25 o pow. 0,0331 ha	Pewel Wielka	Szymkowa Polana	6 620,00	98399	331	Własność 1/1
					51 800,00		4559	

459/0/600	Ps - Pastwiska trwałe	1572/7 o pow. 0,0122 ha	Pewel Wielka	droga	4 504,62		122	Własność 1/1
458/0/600	Ps - Pastwiska trwałe	1572/6 o pow. 0,0011 ha	Pewel Wielka	droga	406,21		11	Własność 1/1
460/0/600	Ps - Pastwiska trwałe	1572/3 o pow. 0,0057 ha	Pewel Wielka	droga	2 104,00		57	Własność 1/1
457/0/600	Ps - Pastwiska trwałe	1571/1 o pow. 0,0034 ha	Pewel Wielka	droga	1 255,39		34	Własność 1/1
					8 270,22	-	224,00	

445/0/600	R - grunty orne	710 o pow. 0,0341 ha	Przyborów	drogi	443,00	52554	341	Własność 1/1
					443,00		341	

344/0/700	R - grunty orne	2380 o pow. 0,1652 ha	Przyborów	Gaciek	2 000,97	BB1Z/00124425/8	1652	Własność 1/1
358/0/700	R - grunty orne	2568 o pow. 0,0290 ha	Przyborów	Gaciek	351,26	BB1Z/00124425/8	290	Własność 1/1
346/0/700	R - grunty orne	2424 o pow. 0,0383 ha	Przyborów	Gaciek	463,91	BB1Z/00124425/8	383	Własność 1/1
349/0/700	Ps - Pastwiska trwałe	2449 o pow. 0,04 ha	Przyborów	Gaciek	484,50	BB1Z/00124425/8	400	Własność 1/1
347/0/700	R - grunty orne	2425 o pow. 0,0218 ha	Przyborów	Gaciek	264,05	BB1Z00124425/8	0	Własność 1/1
348/0/700	B - Tereny mieszkaniowe	2447 o pow. 0,0295 ha	Przyborów	Gaciek	357,32	BB1Z/00124425/8	295	Własność 1/1
356/0/700	R - grunty orne	2539 o pow. 0,1000 ha	Przyborów	Gaciek	1 211,24	BB1Z/00124425/8	1000	Własność 1/1
359/0/700	R - grunty orne	2578 o pow. 0,0507 ha	Przyborów	Gaciek	614,10	BB1Z/00124425/8	507	Własność 1/1
345/0/700	Ł - Łąki trwałe	2411 o pow. 0,3159 ha	Przyborów	Gaciek	3 826,31	BB1Z/00124425/8	3159	Własność 1/1

Informacja o stanie mienia Gminy Jeleśnia na dzień 31.12.2012 r.

Numer ewidencyjny	Kategoria	Nazwa	Miejsce użytkowania	Słowo kluczowe	BZ	Numer w księdze	Metraż	Rodzaj własności
360/0/700	Ls - Lasy i grunty leśne	2582 o pow. 0,0738 ha	Przyborów	Gaciek	893,90	BB1Z/00124425/8	738	Własność 1/1
350/0/700	R - grunty orne	2462 o pow. 0,0069 ha	Przyborów	Gaciek	83,58	BB1Z/00124425/8	69	Własność 1/1
355/0/700	R - grunty orne	2506 o pow. 0,0212 ha	Przyborów	Gaciek	256,77	BB1Z/00124425/8	212	Własność 1/1
357/0/700	R - grunty orne	2522 o pow. 0,0629 ha	Przyborów	Gaciek	761,86	BB1Z/00124425/8	629	Własność 1/1
352/0/700	R - grunty orne	2363 o pow. 0,1089 ha	Przyborów	Gaciek	1 319,04	BB1Z/00124425/8	1089	Własność 1/1
353/0/700	R - grunty orne	2395 o pow. 0,0978 ha	Przyborów	Gaciek	1 184,59	BB1Z/00124425/8	978	Własność 1/1
354/0/700	Ł - Łąki trwałe	2429 o pow. 0,0172 ha	Przyborów	Gaciek	208,33	BB1Z/00124425/8	172	Własność 1/1
351/0/700	Ps - Pastwiska trwałe	2476/2 o pow. 0,0593 ha	Przyborów	Gaciek	718,27	BB1Z00124425/8	593	Własność 1/1
					15 000,00		12166	

452/0/700	R - grunty orne	9284 o pow. 0,1482 ha	Przyborów	Kępka	23 722,00	44805	1482	Własność 1/1
453/0/700	R - grunty orne	9324 o pow. 0,0756 ha	Przyborów	Kępka	12 101,00	44805	756	Własność 1/1
					35 823,00		2238	

451/0/700	R - grunty orne	4663 o pow. 0,1041 ha	Przyborów	Leśniczówka	15 615,00	53554	1041	Własność 1/1
					15 615,00		1041	

450/0/700	B - Tereny mieszkaniowe	4390/5 o pow. 0,0247 ha	Przyborów	Niewdana	4 940,00		247	Własność 1/1
449/0/700	B - Tereny mieszkaniowe	4390/4 o pow. 0,0108 ha	Przyborów	Niewdana	2 160,00		108	Własność 1/1
					7 100,00		355	

371/0/700	R - grunty orne	6840 o pow. 0,1435 ha własność Gminy Jeleśnia 3/4 o pow. 0,1076 ha	Przyborów	Pindel	5 380,00	BB1Z/00100680/9	1076	Własność w części
388/0/700	R - grunty orne	8147 o pow. 0,0425 ha własność Gminy Jeleśnia 3/4 o pow. 0,0319 ha	Przyborów	Pindel	1 595,00	BB1Z/00100680/9	319	Władający na zasadach samoistnego posiadania 1/1
376/0/700	Ps - Pastwiska trwałe	7818 o pow. 0,0209 ha własność Gminy Jeleśnia 3/4 o pow. 0,0157 ha	Przyborów	Pindel	785,00	BB1Z/00100680/9	157	Własność w części
377/0/700	Ps - Pastwiska trwałe	7831 o pow. 0,0132 ha własność Gminy Jeleśnia 3/4 o pow. 0,0099 ha	Przyborów	Pindel	495,00	BB1Z/00100680/9	99	Własność w części
374/0/700	R - grunty orne	7789/2 o pow. 0,0368 ha własność Gminy Jeleśnia 3/4 o pow. 0,0276 ha	Przyborów	Pindel	1 380,00	BB1Z/00100680/9	276	Własność w części
392/0/700	R - grunty orne	8124 o pow. 0,0728 ha własność Gminy Jeleśnia 3/4 o pow. 0,0546 ha	Przyborów	Pindel	2 730,00	BB1Z/00100680/9	546	Własność w części
384/0/700	R - grunty orne	7966 o pow. 0,0470 ha własność Gminy Jeleśnia 3/4 o pow. 0,0353 ha	Przyborów	Pindel	1 765,00	BB1Z/00100680/9	353	Władający na zasadach samoistnego posiadania 1/1
370/0/700	R - grunty orne	6647 o pow. 0,0674 ha własność Gminy Jeleśnia 3/4 o pow. 0,0506 ha	Przyborów	Pindel	2 530,00	BB1Z/00100680/9	506	Własność w części
408/0/700	R - grunty orne	10639 o pow. 0,0211 ha własność Gminy Jeleśnia 3/4 o pow. 0,0158 ha	Przyborów	Pindel	790,00	BB1Z/00100680/9	158	Własność w części
385/0/700	R - grunty orne	8048 o pow. 0,0670 ha własność Gminy Jeleśnia 3/4 o pow. 0,0503 ha	Przyborów	Pindel	2 515,00	BB1Z/00100680/9	503	Własność w części
368/0/700	Ps - Pastwiska trwałe	6582 o pow. 0,0197 ha własność Gminy Jeleśnia 3/4 o pow. 0,0148 ha	Przyborów	Pindel	740,00	BB1Z/00100680/9	148	Własność w części

Informacja o stanie mienia Gminy Jeleśnia na dzień 31.12.2012 r.

Numer ewidencyjny	Kategoria	Nazwa	Miejsce użytkowania	Słowo kluczowe	BZ	Numer w księdze	Metraż	Rodzaj własności
381/0/700	R - grunty orne	7928 o pow. 0,0120 ha własność Gminy Jeleśnia 3/4 o pow. 0,0090 ha	Przyborów	Pindel	450,00	BB1Z/00100680/9	90	Własność w części
383/0/700	R - grunty orne	7931 o pow. 0,0566 ha własność Gminy Jeleśnia 3/4 o pow. 0,0425 ha	Przyborów	Pindel	2 125,00	BB1Z/00100680/9	425	Własność w części
403/0/700	Ł - Łąki trwałe	10528 o pow. 0,1391 ha własność Gminy Jeleśnia 3/4 o pow. 0,1043 ha	Przyborów	Pindel	5 215,00	BB1Z/00100680/9	1043	Własność w części
401/0/700	Ps - Pastwiska trwałe	10554 o pow. 0,0379 ha własność Gminy Jeleśnia 3/4 o pow. 0,0284 ha	Przyborów	Pindel	1 420,00	BB1Z/00100680/9	284	Własność w części
372/0/700	R - grunty orne	7779 o pow. 0,0864 ha własność Gminy Jeleśnia 3/4 o pow. 0,0648 ha	Przyborów	Pindel	3 240,00	BB1Z/00100680/9	648	Własność w części
373/0/700	R - grunty orne	7787 o pow. 0,0116 ha własność Gminy Jeleśnia 3/4 o pow. 0,0087 ha	Przyborów	Pindel	435,00	BB1Z/00100680/9	87	Własność w części
363/0/700	R - grunty orne	5810 o pow. 0,0860 ha własność Gminy Jeleśnia 3/4 o pow. 0,0645 ha	Przyborów	Pindel	3 225,00	BB1Z/00100680/9	645	Własność w części
402/0/700	Ps - Pastwiska trwałe	10522 o pow. 0,0156 ha własność Gminy Jeleśnia 3/4 o pow. 0,0117 ha	Przyborów	Pindel	585,00	BB1Z/00100680/9	117	Własność w części
404/0/700	Ł - Łąki trwałe	10529 o pow. 0,0063 ha własność Gminy Jeleśnia 3/4 o pow. 0,0047 ha	Przyborów	Pindel	235,00	BB1Z/00100680/9	47	Własność w części
387/0/700	R - grunty orne	8105 o pow. 0,0436 ha własność Gminy Jeleśnia 3/4 o pow. 0,0327 ha	Przyborów	Pindel	1 635,00	BB1Z/00100680/9	327	Własność w części
367/0/700	Ls - Lasy i grunty leśne	6450 o pow. 0,1579 ha własność Gminy Jeleśnia 3/4 o pow. 0,1184 ha	Przyborów	Pindel	5 920,00	BB1Z/00100680/9	1184	Własność w części
398/0/700	R - grunty orne	10511 o pow. 0,0727 ha własność Gminy Jeleśnia 3/4 o pow. 0,0545 ha	Przyborów	Pindel	2 725,00	BB1Z/00100680/9	545	Własność w części
405/0/700	Ł - Łąki trwałe	10562 o pow. 0,0474 ha własność Gminy Jeleśnia 3/4 o pow. 0,0356 ha	Przyborów	Pindel	1 780,00	BB1Z/00100680/9	356	Własność w części
382/0/700	Ł - Łąki trwałe	7930 o pow. 0,0701 ha własność Gminy Jeleśnia 3/4 o pow. 0,0526 ha	Przyborów	Pindel	2 630,00	BB1Z/00100680/9	526	Własność w części
397/0/700	R - grunty orne	10508 o pow. 0,0358 ha własność Gminy Jeleśnia 3/4 o pow. 0,0269 ha	Przyborów	Pindel	1 345,00	BB1Z/00100680/9	269	Własność w części
389/0/700	R - grunty orne	8176 o pow. 0,0240 ha własność Gminy Jeleśnia 3/4 o pow. 0,0180 ha	Przyborów	Pindel	900,00	BB1Z/00100680/9	180	Własność w części
406/0/700	Ł - Łąki trwałe	10563 o pow. 0,0896 ha własność Gminy Jeleśnia 3/4 o pow. 0,0672 ha	Przyborów	Pindel	3 360,00	BB1Z/00100680/9	672	Własność w części
393/0/700	R - grunty orne	8159 o pow. 0,0293 ha własność Gminy Jeleśnia 3/4 o pow. 0,0220 ha	Przyborów	Pindel	1 100,00	BB1Z/00100680/9	220	Własność w części
390/0/700	R - grunty orne	8041 o pow. 0,0513 ha własność Gminy Jeleśnia 3/4 o pow. 0,0385 ha	Przyborów	Pindel	1 925,00	BB1Z/00100680/9	385	Własność w części
407/0/700	Ł - Łąki trwałe	10529 o pow. 0,0063 ha własność Gminy Jeleśnia 3/4 o pow. 0,0047 ha	Przyborów	Pindel	1 585,00	13	317	Własność w części

Informacja o stanie mienia Gminy Jeleśnia na dzień 31.12.2012 r.

Numer ewidencyjny	Kategoria	Nazwa	Miejsce użytkowania	Słowo kluczowe	BZ	Numer w księdze	Metraż	Rodzaj własności
378/0/700	Ps - Pastwiska trwałe	7762 o pow. 0,0072 ha własność Gminy Jeleśnia 3/4 o pow. 0,0054 ha	Przyborów	Pindel	270,00	BB1Z/00100680/9	54	Własność w części
386/0/700	R - grunty orne	8059 o pow. 0,0377 ha własność Gminy Jeleśnia 3/4 o pow. 0,0283 ha	Przyborów	Pindel	1 415,00	BB1Z/00100680/9	283	Własność w części
400/0/700	Ł - Łąki trwałe	10545 o pow. 0,1391 ha własność Gminy Jeleśnia 3/4 o pow. 0,1043 ha	Przyborów	Pindel	5 215,00	BB1Z/00100680/9	1043	
396/0/700	R - grunty orne	10056 o pow. 0,0487 ha własność Gminy Jeleśnia 3/4 o pow. 0,0365 ha	Przyborów	Pindel	1 825,00	BB1Z/00100680/9	365	Własność w części
394/0/700	R - grunty orne	8202 o pow. 0,0747 ha własność Gminy Jeleśnia 3/4 o pow. 0,0560 ha	Przyborów	Pindel	2 800,00	BB1Z/00100680/9	560	Własność w części
366/0/700	R - grunty orne	6474 o pow. 0,0709 ha własność Gminy Jeleśnia 3/4 o pow. 0,0532 ha	Przyborów	Pindel	2 660,00	BB1Z/00100680/9	532	Własność w części
365/0/700	R - grunty orne	6464 o pow. 0,0313 ha własność Gminy Jeleśnia 3/4 o pow. 0,0235 ha	Przyborów	Pindel	1 175,00	BB1Z/00100680/9	235	Własność w części
409/0/700	Ps - Pastwiska trwałe	10712 o pow. 0,0488 ha własność Gminy Jeleśnia 3/4 o pow. 0,0366 ha	Przyborów	Pindel	1 830,00	BB1Z/00100680/9	366	Własność w części
364/0/700	Ls - Lasy i grunty leśne	6428 o pow. 0,2326 ha własność Gminy Jeleśnia 3/4 o pow. 0,1745 ha	Przyborów	Pindel	8 725,00	BB1Z/00100680/9	1745	Własność w części
391/0/700	R - grunty orne	8112 o pow. 0,0186 ha własność Gminy Jeleśnia 3/4 o pow. 0,0140 ha	Przyborów	Pindel	700,00	BB1Z/00100680/9	140	Własność w części
369/0/700	R - grunty orne	6616 o pow. 0,0405 ha własność Gminy Jeleśnia 3/4 o pow. 0,0304 ha	Przyborów	Pindel	1 520,00	BB1Z/00100680/9	304	Własność w części
379/0/700	Ps - Pastwiska trwałe	7837 o pow. 0,0082 ha własność Gminy Jeleśnia 3/4 o pow. 0,0062 ha	Przyborów	Pindel	310,00	BB1Z/00100680/9	62	Własność w części
395/0/700	Ls - Lasy i grunty leśne	8256 o pow. 0,1778 ha własność Gminy Jeleśnia 3/4 o pow. 0,1334 ha	Przyborów	Pindel	6 670,00	BB1Z/00100680/9	1334	Własność w części
375/0/700	R - grunty orne	7791 o pow. 0,0396 ha własność Gminy Jeleśnia 3/4 o pow. 0,0297 ha	Przyborów	Pindel	-	BB1Z/00100680/9	297	
399/0/700	Ps - Pastwiska trwałe	10512 o pow. 0,0717 ha własność Gminy Jeleśnia 3/4 o pow. 0,0538 ha	Przyborów	Pindel	2 690,00	BB1Z/00100680/9	538	Własność w części
362/0/700	R - grunty orne	5808 o pow. 0,0441 ha część Gminy Jeleśnia 3/4 o pow. 0,0331 ha	Przyborów	Pindel	1 655,00	BB1Z/00100680/9	331	Własność w części
380/0/700	R - grunty orne	7850 o pow. 0,0110 ha własność Gminy Jeleśnia 3/4 o pow. 0,0083 ha	Przyborów	Pindel	415,00	BB1Z/00100680/9	83	Własność w części
					102 415,00		20780	
446/0/700	Bi - Inne tereny zabudowane	3002 o pow. 0,3343 ha	Przyborów	remiza OSP	50 145,00	53554	3343	Własność 1/1
					50 145,00		3343	
447/0/700	Bi - Inne tereny zabudowane	4041/1 o pow. 0,7080 ha	Przyborów	szkoła	75 934,99	BB1Z/00053554/2	7080	Własność 1/1
448/0/801	dr - Drogi	4041/2 o pow. 0,0131 ha	Przyborów	szkoła	1 405,01	BB1Z/00053554/2	131	Własność 1/1
					77 340,00		7811	

Informacja o stanie mienia Gminy Jeleśnia na dzień 31.12.2012 r.

Numer ewidencyjny	Kategoria	Nazwa	Miejsce użytkowania	Słowo kluczowe	BZ	Numer w księdze	Metraż	Rodzaj własności
436/0/700	R - grunty orne	6947 o pow. 0,1011 ha	Przyborów	Zoń	5 055,00	BB1Z/00133762/8	1011	Własność 1/1
444/0/700	Ls - Lasy i grunty leśne	9563 o pow. 1,1128 ha	Przyborów	Zoń	55 640,00	BB1Z/00133762/8	11128	Własność 1/1
423/0/700	R - grunty orne	5250 o pow. 0,0878 ha	Przyborów	Zoń	4 390,00	BB1Z/00133762/8	878	Własność 1/1
432/0/700	R - grunty orne	6230 o pow. 0,0973 ha	Przyborów	Zoń	4 865,00	BB1Z/00133762/8	973	Własność 1/1
410/0/700	R - grunty orne	2810 o pow. 0,0728 ha	Przyborów	Zoń	3 640,00	BB1Z/00133762/8	728	Własność 1/1
421/0/700	Ps - Pastwiska trwałe	5265 o pow. 0,1478 ha	Przyborów	Zoń	7 390,00	BB1Z/00133762/8	1478	Własność 1/1
440/0/700	R - grunty orne	6934 o pow. 0,3306 ha	Przyborów	Zoń	4 530,00	BB1Z/00133762/8	906	Własność 1/1
431/0/700	R - grunty orne	6227/6 o pow. 0,06 ha	Przyborów	Zoń	3 000,00	BB1Z/00133762/8	600	Własność 1/1
427/0/700	R - grunty orne	6110 o pow. 0,1093 ha	Przyborów	Zoń	5 465,00	BB1Z/00133762/8	1093	Własność 1/1
414/0/700	R - grunty orne	3225 o pow. 0,0867 ha	Przyborów	Zoń	4 335,00	BB1Z/00133762/8	867	Własność 1/1
411/0/700	R - grunty orne	3263 o pow. 0,1611 ha	Przyborów	Zoń	8 055,00	BB1Z/00133762/8	1611	Własność 1/1
413/0/700	R - grunty orne	3296 o pow. 0,1012 ha	Przyborów	Zoń	5 060,00	BB1Z/00133762/8	1012	Własność 1/1
420/0/700	R - grunty orne	5187 o pow. 0,0914 ha	Przyborów	Zoń	4 570,00	BB1Z/00133762/8	914	Własność 1/1
412/0/700	Ls - Lasy i grunty leśne	3291 o pow. 0,0399 ha	Przyborów	Zoń	1 995,00	BB1Z/00133762/8	399	Własność 1/1
424/0/700	R - grunty orne	6088 o pow. 0,2174 ha	Przyborów	Zoń	10 870,00	BB1Z/00133762/8	2174	Własność 1/1
439/0/700	Ps - Pastwiska trwałe	6932 o pow. 0,2731 ha	Przyborów	Zoń	13 655,00	BB1Z/00133762/8	2731	Własność 1/1
437/0/700	R - grunty orne	6922 o pow. 0,0736 ha	Przyborów	Zoń	3 680,00	BB1Z/00133762/8	736	Własność 1/1
441/0/700	R - grunty orne	6936 o pow. 0,0906 ha	Przyborów	Zoń	4 530,00	BB1Z/00133762/8	906	Własność 1/1
425/0/700	R - grunty orne	6124 o pow. 0,1718 ha	Przyborów	Zoń	8 590,00	BB1Z/00133762/8	1718	Własność 1/1
433/0/700	R - grunty orne	6939 o pow. 0,0753 ha	Przyborów	Zoń	3 765,00	BB1Z/00133762/8	753	Własność 1/1
438/0/700	Ls - Lasy i grunty leśne	6926 o pow. 0,3550 ha	Przyborów	Zoń	17 750,00	BB1Z/00133762/8	3550	Własność 1/1
416/0/700	R - grunty orne	3685 o pow. 0,2252 ha	Przyborów	Zoń	11 260,00	BB1Z/00133762/8	2252	Własność 1/1
434/0/700	R - grunty orne	6942 o pow. 0,2856 ha	Przyborów	Zoń	14 280,00	BB1Z/00133762/8	2856	Własność 1/1
429/0/700	Ps - Pastwiska trwałe	6178 o pow. 0,1701 ha	Przyborów	Zoń	8 505,00	BB1Z/00133762/8	1701	Własność 1/1
415/0/700	R - grunty orne	3240 o pow. 0,2368 ha	Przyborów	Zoń	11 840,00	BB1Z/00133762/8	2368	Własność 1/1
426/0/700	Ps - Pastwiska trwałe	6169 o pow. 0,1001 ha	Przyborów	Zoń	5 005,00	BB1Z/00133762/8	1001	Własność 1/1
430/0/700	R - grunty orne	6220 o pow. 0,0981 ha	Przyborów	Zoń	4 905,00	BB1Z/00133762/8	981	Własność 1/1
422/0/700	R - grunty orne	5239 o pow. 0,1641 ha	Przyborów	Zoń	8 205,00	BB1Z/00133762/8	1641	Własność 1/1
419/0/700	R - grunty orne	5183 o pow. 0,0487 ha	Przyborów	Zoń	2 435,00	BB1Z/00133762/8	487	Własność 1/1
418/0/700	R - grunty orne	3654 o pow. 0,1932 ha	Przyborów	Zoń	9 660,00	BB1Z/00133762/8	1932	Własność 1/1
435/0/700	R - grunty orne	6945 o pow. 0,1161 ha	Przyborów	Zoń	5 805,00	BB1Z/00133762/8	1161	Własność 1/1
428/0/700	Ps - Pastwiska trwałe	6146 o pow. 0,0740 ha	Przyborów	Zoń	3 700,00	BB1Z/00133762/8	740	Własność 1/1
443/0/700	Ls - Lasy i grunty leśne	9559 o pow. 0,7611 ha	Przyborów	Zoń	38 055,00	BB1Z/00122762/8	7611	Własność 1/1
442/0/700	R - grunty orne	9440 o pow. 0,1297 ha	Przyborów	Zoń	6 485,00	BB1Z/00133762/8	1297	Własność 1/1
417/0/700	R - grunty orne	3591 o pow. 0,1887 ha	Przyborów	Zoń	9 435,00	BB1Z/00133762/8	1887	Własność 1/1
					320 405,00		64081	
343/0/600	dr - Drogi	705/3 o pow. 0,0039 ha	Przyborów		780,00	BB1Z/00070081/0	39	Własność 1/1
361/0/700	R - grunty orne	10347/7 o pow. 0,0656 ha	Przyborów		3 280,00	103620	656	Własność 1/1
					4 060,00		695	
RAZEM					2 904 973,20		300940,1	

9. Wykaz budynków stanowiących mienie Gminy Jeleśnia.

Numer ewidencyjny	Nazwa	Miejsce użytkowania	Słowo kluczowe	BO	Przychód	Rozchód	BZ	Wartość aktualna
2005/80/801/407	Budynek gospodarczy Szk.Podst. Krzyżówki	Krzyżówki	mienie	2 397,00	-	-	2 397,00	1 137,24
2005/60/801/396	Budynek SP w Krzyżówkach	Krzyżówki	mienie	107 988,24	-	-	107 988,24	2 817,05
09/109/700/792	Garaż przy Ośrodku Zdrowia w Jeleśni	Jeleśnia	mienie	141 008,24	-	-	141 008,24	95 180,66
05/110/700/371	Budynek drewniany	Przyborów	mienie	15 851,00	-	-	15 851,00	5 694,12
05/110/700/370	Budynek mieszkalny UG	Jeleśnia	mienie	18 603,78	-	-	18 603,78	12 744,03
05/109/700/374	Wiatra stacji dolnej "Kuligówka"	Korbielów	mienie	3 858,00	-	-	3 858,00	-
05/109/700/364	Remiza OSP (stara) Sopotnia Mała	Sopotnia Mała	mienie	44 982,03	117 175,33	-	162 157,36	140 913,25
05/107/700/373	Budynek główny stacji przy wyciągu narciarskim KULIGÓWKA	Korbielów	mienie	3 326,00	-	-	3 326,00	1 164,74
05/107/700/366	Budynek punktu informacji turystycznej	Korbielów	mienie	28 269,26	-	-	28 269,26	-
05/107/700/365	Budynek kasy przy wyciągu	Korbielów	mienie	12 588,00	-	-	12 588,00	-
05/105/900/517	Budynek Ośrodka Zdrowia w Jeleśni	Jeleśnia	mienie	344 821,12	-	-	344 821,12	299 029,30
05/105/900/516	Budynek Ośrodka Zdrowia w Krzyżowej	Krzyżowa	mienie	136 269,37	-	-	136 269,37	119 489,03
05/105/900/515	Budynek Ośrodka Zdrowia w Sopotni Małej	Sopotnia Mała	mienie	28 863,30	-	-	28 863,30	23 625,74
05/103/700/372	Kiosk drewniany towarowy	Jeleśnia	mienie	7 000,00	-	-	7 000,00	-
05/103/700/367	Budynek wielofunkcyjny w Krzyżowej	Krzyżowa	mienie	588 586,61	-	-	588 586,61	382 818,20
				1 484 411,95	117 175,33	-	1 601 587,28	1 084 613,36
2005/754/109/219	Budynek OSP w Przyborowie	Przyborów	OSP	138 300,18	-	-	138 300,18	80 027,53
2005/754/109/218	Garaż na samochód pożarowy w Krzyżówkach	Krzyżówki	OSP	46 559,55	-	-	46 559,55	30 264,33
				184 859,73	-	-	184 859,73	110 291,86

2005/88/801/384	Budynek p-le Krzyżowa	Przedszkole w Krzyżowej	przedszkole	43 426,00	-	-	43 426,00	16 677,63
2005/33/801/385	Budynek p-la nr 2 JELEŚNIA	Przedszkole Nr 2 w Jeleśni	przedszkole	82 150,25	-	-	82 150,25	50 043,59
2005/01/801/386	Budynek p-la Przyborów	Przedszkole w Przyborowie	przedszkole	153 608,02	-	-	153 608,02	79 956,46
				279 184,27	-	-	279 184,27	146 677,68

06/105/600/625	Budynek pomocniczy na Przejściu Granicznym w Korbielowie	Korbielów	przejście	80 758,00	-	-	80 758,00	51 819,92
06/105/600/624	Budynek główny na Przejściu Granicznym w Korbielowie	Korbielów	przejście	1 161 967,30	-	-	1 161 967,30	745 595,85
2005/107/926/215	Budynek LKS w Jeleśni	Jeleśnia	sport	62 960,55	-	-	62 960,55	51 791,86
2005/107/926/214	Budynek LKS "Hałny" w Przyborowie	Przyborów	sport	64 398,19	-	-	64 398,19	46 688,98
				1 370 084,04	-	-	1 370 084,04	895 896,61

Informacja o stanie mienia Gminy Jeleśnia na dzień 31.12.2012 r.

Numer ewidencyjny	Nazwa	Miejsce użytkowania	Słowo kluczowe	BO	Przychód	Rozchód	BZ	Wartość aktualna
2006/06/801/609	Budynek "B" Szkoły nr 1 w Jeleśni	ZSzk. Nr 1 Jeleśnia	szkoła	2 500 484,27	-	-	2 500 484,27	2 088 946,41
2005/28/801/391	Budynek Szk. nr 1 w Jeleśni	ZSzk. Nr 1 Jeleśnia	szkoła	383 920,00	-	-	383 920,00	182 363,32
2005/94/801/412	Hala sportowa przy Szk nr 2 w Jeleśni	ZSzk. Nr 2 w Jeleśni	szkoła	344 495,25	-	-	344 495,25	183 298,59
2005/90/801/392	Budynek "C" SP nr 2 Jeleśnia	ZSzk. Nr 2 w Jeleśni	szkoła	454 598,60	-	-	454 598,60	217 831,07
2005/53/801/393	Budynek "A" Szk. nr 2 w Jeleśni	ZSzk. Nr 2 w Jeleśni	szkoła	246 893,54	-	-	246 893,54	126 163,06
2010/10/801/843	Sala gimnastyczna przy Zespole Szkół Nr 3 w Krzyżowej	ZSzk. Nr 3 w Krzyżowej	szkoła	2 382 588,27	-	-	2 382 588,27	2 263 458,85
2005/05/801/404	Budynek Szk. Podst. W Krzyżowej (nowy)	ZSzk. Nr 3 w Krzyżowej	szkoła	3 069 400,63	-	-	3 069 400,63	2 458 388,33
2005/01/801/400	Sala gimnastyczna SP Sopotnia Wlk.	ZSzk. nr 4 w Sopotni Wielkiej	szkoła	3 008 685,82	-	-	3 008 685,82	2 327 497,11
2005/95/801/399	Budynek SP Sopotnia Wielka	ZSzk. nr 4 w Sopotni Wielkiej	szkoła	271 631,81	-	-	271 631,81	145 091,75
2010/10/801/811	Sala gimnastyczna przy ZSzk. Nr 5 w Korbiewie	ZSzk. Nr 5 w Korbiewie	szkoła	3 031 200,47	-	-	3 031 200,47	2 810 181,35
2005/92/801/389	Budynek mieszkalny (murowany) SP Korbiew	ZSzk. Nr 5 w Korbiewie	szkoła	21 432,00	-	-	21 432,00	13 359,96
2005/70/801/408	Budynek gospodarczy SP Korbiew	ZSzk. Nr 5 w Korbiewie	szkoła	1 692,00	-	-	1 692,00	806,88
2005/65/801/397	Budynek Szk. W Korbiewie	ZSzk. Nr 5 w Korbiewie	szkoła	584 595,34	-	-	584 595,34	334 777,46
2005/27/801/401	Budynek SP Sopotnia Mała	ZSzk. Nr 6 w Sopotnia Mała	szkoła	496 606,85	68 476,23	-	565 083,08	342 220,03
2009/09/801/796	Budynek B /sala gimnastyczna/ przy ZSZK. Nr 7 w Przyborowie	ZSzk. nr 7 w Przyborowie	szkoła	1 815 564,68	-	-	1 815 564,68	1 657 037,30
2005/01/801/402	Budynek SP Przyborów	ZSzk. nr 7 w Przyborowie	szkoła	541 207,77	-	-	541 207,77	292 044,30
2005/01/801/390	Dom nauczyciela w Przyborowie	ZSzk. nr 7 w Przyborowie	szkoła	34 305,64	-	-	34 305,64	24 462,22
2005/75/801/406	Budynek gospodarczy przy Szk nr 2 w Pewli Wlk.	ZSzk. Nr 8 w Pewli Wielkiej	szkoła	658,00	-	-	658,00	316,68
2005/72/801/405	Barak typu "Wimmer"-SP Pewel Wlk. 2	ZSzk. Nr 8 w Pewli Wielkiej	szkoła	13 677,00	-	-	13 677,00	6 495,24
2005/60/801/398	Budynek SP Pewel Wielka nr 2	ZSzk. Nr 8 w Pewli Wielkiej	szkoła	267 796,05	-	-	267 796,05	150 811,89
2005/87/801/394	Budynek SP Mutne	Szkoła Podst. Mutne	szkoła	151 223,00	-	-	151 223,00	71 827,60
2005/82/801/403	Budynek gospodarczy SP Pewel Wlk. nr 1	Szk. Podst. Nr 1 w Pewli Wielkiej	szkoła	1 410,00	-	-	1 410,00	672,48
2005/35/801/395	Budynek SP nr 1 Pewel Wielka	Szk. Podst. Nr 1 w Pewli Wielkiej	szkoła	277 650,59	-	-	277 650,59	163 803,65
				19 901 717,58	68 476,23	-	19 970 193,81	15 861 855,53
2005/98/750/276	budynek administracji Urzędu Gminy w Jeleśni	Jeleśnia	ug	1 603 642,93	-	-	1 603 642,93	1 069 173,76
				1 603 642,93	-	-	1 603 642,93	1 069 173,76
RAZEM				24 823 900,50	185 651,56	-	25 009 552,06	19 168 508,80

10. Podsumowanie.**10.1. Spis tabel.**

IM - 1	Zasób nieruchomości Gminy Jeleśnia według rodzajów gruntów.....	12
IM - 2	Informacja w zakresie nabywania nieruchomości na rzecz Gminy Jeleśnia w roku 2012.....	13
IM - 3	Formy władania gruntami Gminy Jeleśnia.....	13
IM - 4	Informacja w zakresie zbycia nieruchomości Gminy Jeleśnia w roku 2012.....	14
IM - 5	Wartość majątku trwałego zgodnie z klasyfikacją środków trwałych (konto 011).....	5
IM - 6	Wartość pozostałych środków trwałych (013).....	9
IM - 7	Wartość wartości niematerialnych i prawnych (020).....	11
IM - 8	Wartość środków trwałych w budowie (inwestycji).....	10
IM - 9	Wartość mienia zlikwidowanych jednostek.....	12
IM - 10	Posiadane udziały i akcje w spółkach prawa handlowego.....	11
IM - 11	Wartość ustanowionych hipotek na rzecz Gminy Jeleśnia.....	15
IM - 12	Wartość ustanowionych zastawów na rzecz Gminy Jeleśnia.....	15
IM - 13	Wierzytelności Gminy Jeleśnia.....	14
IM - 14	Dochody uzyskane z tytułu wykonywania prawa własności i innych praw majątkowych oraz wykonywania posiadania.....	15
	Wykaz gruntów Gminy Jeleśnia z podziałem na miejsce użytkowania.....	19
	Wykaz budynków stanowiących mienie Gminy Jeleśnia.....	35

10.2. Spis wykresów.

Wykres 1.	Struktura majątku Gminy Jeleśnia wyrażona w procentach - stan brutto na dzień 31.12.2012 r.	9
Wykres 2.	Zasób nieruchomości Gminy Jeleśnia według rodzajów gruntów stan na dzień 31.12.2012 r.	12
Wykres 3.	Formy władania gruntami Gminy Jeleśnia.....	13

10.3. Wykaz załączników do Informacji.

Załącznik Nr 1	Informacja o stanie mienia komunalnego Urzędu Gminy Jeleśnia
Załącznik Nr 2	Informacja o stanie mienia komunalnego Zakładu Gospodarki Komunalnej w Jeleśni
Załącznik Nr 3	Informacja o stanie mienia komunalnego Gminnego Ośrodka Pomocy Społecznej w Jeleśni
Załącznik Nr 4	Informacja o stanie mienia komunalnego Zespołu Szkół Nr 1 w Jeleśni
Załącznik Nr 5	Informacja o stanie mienia komunalnego Zespołu Szkół Nr 2 w Jeleśni
Załącznik Nr 6	Informacja o stanie mienia komunalnego Zespołu Szkół Nr 4 w Sopotni Wielkiej
Załącznik Nr 7	Informacja o stanie mienia komunalnego Zespołu Szkół Nr 5 w Korbielowie
Załącznik Nr 8	Informacja o stanie mienia komunalnego Zespołu Szkół Nr 6 w Sopotni Małej
Załącznik Nr 9	Informacja o stanie mienia komunalnego Zespołu Szkół Nr 7 w Przyborowie
Załącznik Nr 10	Informacja o stanie mienia komunalnego Szkoły Podstawowej Nr 1 w Pewli Wielkiej
Załącznik Nr 11	Informacja o stanie mienia komunalnego Zespołu Szkół Nr 8 w Pewli Wielkiej
Załącznik Nr 12	Informacja o stanie mienia komunalnego Szkoły Podstawowej w Mutnem
Załącznik Nr 13	Informacja o stanie mienia komunalnego Zespołu Szkół Nr 3 w Krzyżowej
Załącznik Nr 14	Informacja o stanie mienia komunalnego Przedszkola w Korbielowie
Załącznik Nr 15	Informacja o stanie mienia komunalnego Przedszkola Nr 1 w Jeleśni
Załącznik Nr 16	Informacja o stanie mienia komunalnego Przedszkola Nr 2 w Jeleśni
Załącznik Nr 17	Informacja o stanie mienia komunalnego Przedszkola w Krzyżowej
Załącznik Nr 18	Informacja o stanie mienia komunalnego Przedszkola w Sopotni Małej
Załącznik Nr 19	Informacja o stanie mienia komunalnego Przedszkola w Sopotni Wielkiej
Załącznik Nr 20	Informacja o stanie mienia komunalnego Przedszkola w Przyborowie
Załącznik Nr 21	Informacja o stanie mienia komunalnego Gminnej Biblioteki Publicznej w Jeleśni
Załącznik Nr 22	Informacja o stanie mienia komunalnego Gminnego Ośrodka Kultury w Jeleśni
Załącznik Nr 23	Informacja o stanie mienia komunalnego z projektu POKL 9.1.1 - "Na naukę nigdy nie jest za wcześnie"