

INFORMACJA o stanie mienia Gminy Jeleśnia na dzień 31.12.2025r.

Informacja sporządzona zgodnie z Zarządzeniem Nr 111.2011 Wójta
Gminy Jeleśnia z dnia 14 grudnia 2011 r.



Jeleśnia, 30 marzec 2026 r.

Spis treści

| | |
|--|-----------|
| 1. Wstęp..... | 3 |
| 2. Prawo własności i jego zmiany..... | 4 |
| 2.1. Rzeczowe aktywa trwałe..... | 4 |
| 2.1.1. Środki trwałe..... | 4 |
| 2.1.2. Pozostałe środki trwałe..... | 9 |
| 2.1.3. Środki trwałe w budowie (inwestycje)..... | 10 |
| 2.2. Wartości niematerialne i prawne..... | 12 |
| 2.3. Długoterminowe aktywa finansowe..... | 13 |
| 2.4. Wartość mienia zlikwidowanych jednostek i jego zmiany..... | 13 |
| 3. Gospodarka gruntami..... | 13 |
| 3.1. Zasób nieruchomości Gminy Jeleśnia według rodzajów..... | 13 |
| 3.2. Formy władania gruntami Gminy Jeleśnia..... | 14 |
| 3.3. Nabycie nieruchomości na rzecz Gminy Jeleśnia w 2025 roku..... | 15 |
| 3.4. Zbycie nieruchomości Gminy Jeleśnia w 2025 roku..... | 15 |
| 4. Wierzytelności..... | 15 |
| 5. Ustanowione zastawy i hipoteki na rzecz Gminy Jeleśnia..... | 16 |
| 6. Dochody uzyskane z tytułu wykonywania prawa własności i innych praw majątkowych oraz z wykonywania posiadania..... | 16 |
| 7. Nieruchomości oddane w użyczenie, najem lub dzierżawę stan na 31.12.2025r..... | 17 |
| 8. Wykaz budynków stanowiących mienie Gminy Jeleśnia..... | 18 |
| 9 Wykaz gruntów Gminy Jeleśnia z podziałem na miejsce użytkowania..... | 20 |
| 10. Podsumowanie | 51 |
| 10.1. Spis tabel..... | 51 |
| 10.2. Spis wykresów..... | 51 |

Informacje zebrała i opracowała D.Kleszcz

1. Wstęp.

Informację o stanie mienia komunalnego Gminy Jeleśnia przygotowano w oparciu o art. 267 ust. 1 pkt 3 ustawy o finansach publicznych z dnia 27 sierpnia 2009 roku (Dz.U.2025, poz. 1483). Obejmuje ona dane:

- dotyczące przysługujących jednostce samorządu terytorialnego praw własności;
- dotyczące innych niż własność praw majątkowych, w tym szczególności o ograniczonych prawach rzeczowych, użytkowaniu wieczystym, wierzytelnościach, udziałach w spółkach, akcjach;
- dotyczące posiadania;
- o zmianach w stanie mienia komunalnego w zakresie wymienionym wyżej, od dnia złożenia poprzedniej informacji;
- o dochodach uzyskanych z wykonywania prawa własności i innych praw majątkowych oraz wykonywania posiadania;
- inne dane i informacje o zdarzeniach mających wpływ na stan mienia jednostki samorządu terytorialnego.

Gmina Jeleśnia realizuje zadania określone przepisami wynikającymi z ustawy o samorządzie gminnym z dnia 8 marca 1990 roku (Dz. U. 2025, poz.1153)

Informacja o stanie mienia Gminy Jeleśnia została opracowana z uwzględnieniem obowiązujących zasad ewidencji mienia, wynikających z przepisów ustaw:

- z dnia 27 sierpnia 2009 roku o finansach publicznych ((Dz.U.2025, poz. 1483);
- z dnia 29 września 1994 roku o rachunkowości (Dz. U. 2023, poz.120);
- z dnia 21 sierpnia 1997 roku o gospodarce nieruchomościami (Dz. U. 2026 poz.399).

Pod pojęciem mienia komunalnego gminy rozumiane są zasoby majątkowe kontrolowane przez jednostkę o wiarygodnie określonej wartości, powstałe w wyniku przeszłych zdarzeń.

Zgodnie z ustawą o rachunkowości z dnia 29 września 1994 r. (Dz.U. 2023 poz. 120), są to:

- 1. Środki trwałe** - rzeczowe aktywa trwałe i zrównane z nimi, o przewidywanym okresie ekonomicznej użyteczności dłuższym niż rok, kompletne, zdatne do użytku i przeznaczone na potrzeby jednostki. Zalicza się do nich w szczególności:
 - a) nieruchomości** - w tym grunty, prawo użytkowania wieczystego gruntu, budowle i budynki, a także będące odrębną własnością lokale, spółdzielcze własnościowe prawo do lokalu mieszkalnego oraz spółdzielcze prawo do lokalu użytkowego;
 - b) maszyny, urządzenia, środki transportu;**
 - c) ulepszenia w obcych środkach trwałych;**
 - b) inwentarz żywy.**
- 2. Środki trwałe w budowie** - zaliczane do aktywów trwałych środki trwałe w okresie ich budowy, montażu lub ulepszenia już istniejącego środka trwałego.
- 3. Wartości niematerialne i prawne** - nabyte przez jednostkę, zaliczane do aktywów trwałych, prawa majątkowe nadające się do gospodarczego wykorzystania, o przewidywanym okresie ekonomicznej użyteczności dłuższym niż rok, przeznaczone do używania na potrzeby jednostki.

Zgodnie z art. 43 ustawy o samorządzie gminnym mieniem komunalnym jest własność i inne prawa majątkowe, należące do poszczególnych gmin, ich związków oraz mienie innych gminnych osób prawnych, w tym przedsiębiorstw.

Niniejsza Informacja zawiera dane o stanie i wartości majątku trwałego Gminy Jeleśnia, którym zarządzają jednostki budżetowe gminy, a także spółka z ograniczoną odpowiedzialnością (100% udziałów gminy) opracowane według stanu na dzień 31 grudnia 2025 r. po uwzględnieniu umorzenia, w oparciu o ewidencję księgową prowadzoną odrębnie przez każdą z tych jednostek organizacyjnych Gminy Jeleśnia.

W niniejszym opracowaniu dane o stanie mienia zaprezentowano w układzie:

- na dzień 31.12.2024 roku oraz
- na dzień 31.12.2025 roku

Informacje przedstawiono w sposób zgodny ze strukturą organizacyjną Gminy Jeleśnia, którą stanowią:

1. Jednostki organizacyjne Gminy Jeleśnia:

1.1. Jednostki budżetowe:

- 1.1.1. Urząd Gminy Jeleśnia
- 1.1.2. Zespół Szkół Nr 1 w Jeleśnia
- 1.1.3. Zespół Szkół Nr 2 w Jeleśnia
- 1.1.4. Zespół Szkół Nr 3 w Krzyżowej
- 1.1.5. Zespół Szkół Nr 4 w Sopotni Wielkiej
- 1.1.6. Zespół Szkół Nr 5 w Korbielowie
- 1.1.7. Zespół Szkół Nr 6 w Sopotni Małej
- 1.1.8. Zespół Szkół Nr 7 w Przyborowie
- 1.1.9. Zespół Szkolno-Przedszkolny w Pewli Wielkiej
- 1.1.10. Szkoła Podstawowa Nr 1 w Pewli Wielkiej
- 1.1.11. Gminny Ośrodek Pomocy Społecznej

1.2. Zakład Gospodarki Komunalnej Sp. z o.o.

2. Osoby prawne gminy Jeleśnia:

2.1. Samorządowe instytucje kultury:

- 2.1.1 Gminny Ośrodek Kultury
- 2.1.2 Gminna Biblioteka Publiczna

Dane o mieniu komunalnym, w tym mieniu jednostek organizacyjnych gminy Jeleśnia zostały opracowane na podstawie informacji o danych ujętych w ewidencji księgowej według stanu na dzień 31 grudnia 2025 r. Informacje przekazane były przed terminem sporządzenia sprawozdania finansowego za 2025 rok przypadającym na dzień 31 marca 2026 r., a tym samym przed terminem przedłożenia sprawozdania finansowego, który określony został w art. 270 ustawy o finansach publicznych na 31 maja roku następującego po roku budżetowym. W przypadku korekt wprowadzonych do ewidencji księgowej po dacie przedłożenia przez jednostki danych zaprezentowanych w niniejszej *Informacji*, może wystąpić różnica w stosunku do danych prezentowanych w ostatecznym sprawozdaniu finansowym.

Informacja o stanie mienia Gminy Jeleśnia zawiera dane zbiorcze z mienia komunalnego gminy oraz jednostek organizacyjnych.

2. Prawo własności i jego zmiany.

2.1. Rzeczowe aktywa trwałe.

2.1.1. Środki trwałe.

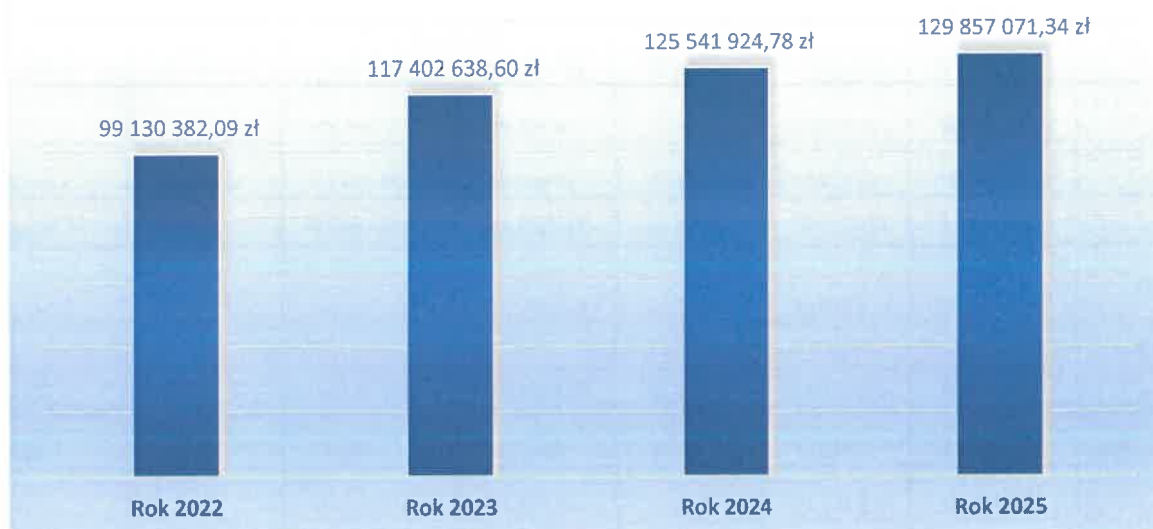
IM-5 Wartość majątku trwałego zgodnie z klasyfikacją środków trwałych (konto 011)

| Wyszczególnienie | Stan na 31.12.2024 r. | | | Stan na 31.12.2025 r. | | | zmiana (7-4) | Umorzenie za rok |
|---|-----------------------|---------------|---------------|-----------------------|---------------|---------------|-----------------|------------------|
| | BRUTTO | Umorzenie | NETTO | BRUTTO | Umorzenie | Wartość netto | | |
| 1 | 2 | 3 | 4 | 5 | 6 | 7 | 8 | 9 |
| 0. GRUNTY | 7 340 498,05 | 246 746,65 | 7 093 751,40 | 7 540 152,52 | 274 234,18 | 7 265 918,34 | 172 166,94 | 27 487,53 |
| UG | 6 781 798,05 | 38 676,23 | 6 743 121,82 | 6 981 452,52 | 42 828,76 | 6 938 623,76 | 195 501,94 | 4 152,53 |
| Szkoła Podst. Nr 1 w Pewli Wielkiej | 92 000,00 | - | 92 000,00 | 92 000,00 | - | 92 000,00 | - | - |
| ZGK | 466 700,00 | 208 070,42 | 258 629,58 | 466 700,00 | 231 405,42 | 235 294,58 | - 23 335,00 | 23 335,00 |
| 1. BUDYNKI I LOKALE | 40 713 478,11 | 14 482 992,21 | 26 230 485,90 | 42 367 198,40 | 15 518 833,01 | 26 848 365,39 | 617 879,49 | 1 046 698,80 |
| UG | 17 704 389,15 | 3 865 167,62 | 13 839 221,53 | 19 367 514,44 | 4 367 456,84 | 15 000 057,60 | 1 160 836,07 | 471 471,30 |
| ZSZK Nr 1 w Jeleśni | 3 092 371,64 | 1 521 901,07 | 1 570 470,57 | 3 092 371,64 | 1 599 210,41 | 1 493 161,23 | - 77 309,34 | 77 309,34 |
| ZSzk. Nr 2 w Jeleśni | 1 584 162,07 | 978 372,15 | 605 789,92 | 1 584 162,07 | 1 017 976,23 | 566 185,84 | - 39 604,08 | 39 604,08 |
| ZSzk. Nr 3 w Krzyżowej | 5 646 934,52 | 2 410 116,09 | 3 236 818,43 | 5 603 508,52 | 2 509 613,53 | 3 093 894,99 | - 142 923,44 | 141 173,36 |
| ZSzk. Nr 4 w Sopotni Wielkiej | 4 101 699,10 | 1 898 665,40 | 2 203 033,70 | 4 101 699,10 | 2 001 207,93 | 2 100 491,17 | - 102 542,53 | 102 542,53 |
| ZSzk Nr 5 w Korbielowie | 3 912 295,02 | 1 558 401,99 | 2 353 893,03 | 3 912 295,02 | 1 656 209,37 | 2 256 085,65 | - 97 807,38 | 97 807,38 |
| ZSzk Nr 6 w Sopotni Małej | 795 407,99 | 449 153,77 | 346 254,22 | 795 407,99 | 469 038,97 | 326 369,02 | - 19 885,20 | 19 885,20 |
| ZSzk Nr 7 w Przyborowie | 2 858 153,28 | 1 279 698,43 | 1 578 454,85 | 2 892 174,28 | 1 351 152,35 | 1 541 021,93 | - 37 432,92 | 71 453,92 |
| ZSP Nr 8 w Pewli Wielkiej | 268 454,05 | 197 861,80 | 70 592,25 | 268 454,05 | 204 573,16 | 63 880,89 | - 6 711,36 | 6 711,36 |
| Szkoła Podst. Nr 1 w Pewli Wielkiej | 411 281,10 | 233 360,10 | 177 921,00 | 411 281,10 | 243 642,18 | 167 638,92 | - 10 282,08 | 10 282,08 |
| ZGK | 338 330,19 | 90 293,79 | 248 036,40 | 338 330,19 | 98 752,04 | 239 578,15 | - 8 458,25 | 8 458,25 |
| 2. OBIEKTY INŻYNIERII LĄDOWEJ I WODNEJ | 66 859 872,25 | 32 674 317,60 | 34 185 554,65 | 66 960 744,54 | 34 895 747,86 | 32 064 996,68 | - 2 120 557,97 | 2 315 331,26 |
| UG | 66 288 666,75 | 32 448 270,32 | 33 840 396,43 | 66 350 560,88 | 34 647 678,61 | 31 702 882,27 | - 2 137 514,16 | 2 293 635,69 |
| ZSZK Nr 1 w Jeleśni | 36 434,01 | 19 366,88 | 17 067,13 | 36 434,01 | 20 362,75 | 16 071,26 | - 995,87 | 995,87 |
| ZSzk. Nr 2 w Jeleśni | 209 310,63 | 45 038,23 | 164 272,40 | 209 310,63 | 53 957,21 | 155 353,42 | - 8 918,98 | 8 918,98 |
| ZSzk. Nr 3 w Krzyżowej | 27 476,68 | 16 652,68 | 10 824,00 | 27 476,68 | 17 538,28 | 9 938,40 | - 885,60 | 885,60 |
| ZSzk. Nr 4 w Sopotni Wielkiej | 11 729,76 | 4 310,69 | 7 419,07 | 11 729,76 | 4 838,53 | 6 891,23 | - 527,84 | 527,84 |
| ZSzk Nr 5 w Korbielowie | 107 738,98 | 37 339,00 | 70 399,98 | 107 738,98 | 40 032,53 | 67 706,45 | - 2 693,53 | 2 693,53 |
| ZSzk Nr 6 w Sopotni Małej | 58 086,73 | 50 971,56 | 7 115,17 | 58 086,73 | 53 585,52 | 4 501,21 | - 2 613,96 | 2 613,96 |
| ZSzk Nr 7 w Przyborowie | 15 009,23 | 8 327,87 | 6 681,36 | 41 935,96 | 9 207,99 | 32 727,97 | 26 046,61 | 880,12 |
| ZSP Nr 8 w Pewli Wielkiej | 76 080,82 | 17 118,20 | 58 962,62 | 76 080,82 | 20 541,84 | 55 538,98 | - 3 423,64 | 3 423,64 |
| Szkoła Podst. Nr 1 w Pewli Wielkiej | 29 338,66 | 26 922,17 | 2 416,49 | 41 390,09 | 28 004,60 | 13 385,49 | 10 969,00 | 756,03 |
| 3. KOTŁY I MASZYNY ENERGETYCZNE | 1 267 342,77 | 910 990,43 | 356 352,34 | 1 715 411,53 | 977 523,40 | 737 888,13 | 381 535,79 | 66 209,50 |
| UG | 467 689,80 | 275 356,78 | 192 333,02 | 915 758,56 | 306 658,51 | 609 100,05 | 416 767,03 | 30 978,26 |
| ZSZK Nr 1 w Jeleśni | 30 543,47 | 19 420,53 | 11 122,94 | 30 543,47 | 21 558,57 | 8 984,90 | - 2 138,04 | 2 138,04 |
| ZSzk. Nr 2 w Jeleśni | 223 680,61 | 172 234,04 | 51 446,57 | 223 680,61 | 187 891,68 | 35 788,93 | - 15 657,64 | 15 657,64 |

Informacja o stanie mienia komunalnego Gminy Jeleśnia na dzień 31/12/2025 r.

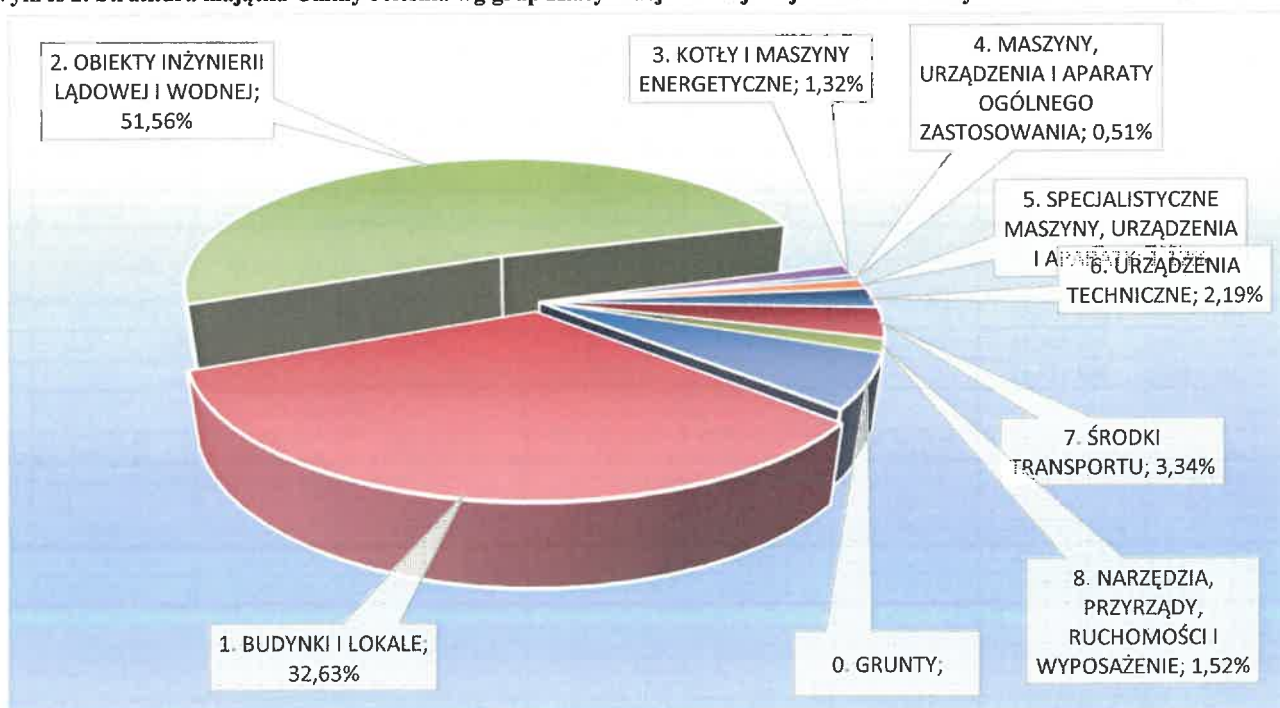
| | | | | | | | | |
|---|----------------|---------------|---------------|----------------|---------------|---------------|-------------|--------------|
| ZSzk. Nr 3 w Krzyżowej | 21 000,00 | 7 350,00 | 13 650,00 | 21 000,00 | 8 820,00 | 12 180,00 | - 1 470,00 | 1 470,00 |
| ZSzk Nr 5 w Korbielowie | 169 580,00 | 166 188,40 | 3 391,60 | 169 580,00 | 169 580,00 | - | - 3 391,60 | 3 391,60 |
| ZSzk Nr 6 w Sopotni Małej | 46 609,99 | 35 889,70 | 10 720,29 | 46 609,99 | 39 152,40 | 7 457,59 | - 3 262,70 | 3 262,70 |
| ZSzk Nr 7 w Przyborowie | 107 361,22 | 58 290,37 | 49 070,85 | 107 361,22 | 62 638,42 | 44 722,80 | - 4 348,05 | 4 348,05 |
| ZSP Nr 8 w Pewli Wielkiej | 30 000,00 | 30 000,00 | - | 30 000,00 | 30 000,00 | - | - | - |
| Szkoła Podst. Nr 1 w Pewli Wielkiej | 49 903,07 | 29 031,00 | 20 872,07 | 49 903,07 | 32 524,21 | 17 378,86 | - 3 493,21 | 3 493,21 |
| ZGK | 120 974,61 | 117 229,61 | 3 745,00 | 120 974,61 | 118 699,61 | 2 275,00 | - 1 470,00 | 1 470,00 |
| 4. MASZYNY, URZĄDZENIA I APARATY OGÓLNEGO ZASTOSOWANIA | 645 392,55 | 611 469,93 | 33 922,62 | 664 292,55 | 637 138,44 | 27 154,11 | - 6 048,45 | 24 948,45 |
| UG | 522 642,78 | 490 048,52 | 32 594,26 | 522 642,78 | 511 918,04 | 10 724,74 | - 21 869,52 | 21 869,52 |
| ZSZK Nr 1 w Jeleśni | 8 000,00 | 7 980,54 | 19,46 | 8 000,00 | 7 999,97 | 0,03 | - 19,43 | 19,43 |
| ZSzk Nr 7 w Przyborowie | 12 365,19 | 12 365,19 | - | 12 365,19 | 12 365,19 | - | - | - |
| GOK | 23 771,34 | 23 771,34 | - | 23 771,34 | 23 771,34 | - | - | - |
| GOPS | 10 982,25 | 10 982,25 | - | 29 882,25 | 11 454,75 | 18 427,50 | 18 427,50 | 472,50 |
| Biblioteka | 42 804,98 | 42 084,92 | 720,06 | 42 804,98 | 42 804,98 | - | - | - |
| ZGK | 24 826,01 | 24 237,17 | 588,84 | 24 826,01 | 26 824,17 | - 1 998,16 | - 2 587,00 | 2 587,00 |
| 5. SPECJALISTYCZNE MASZYNY, URZĄDZENIA I APARATY | 944 943,80 | 635 029,92 | 309 913,88 | 1 458 222,80 | 655 913,40 | 802 309,40 | 492 395,52 | 28 070,48 |
| UG | 76 235,98 | 35 119,32 | 41 116,66 | 589 514,98 | 36 698,99 | 552 815,99 | 511 699,33 | 8 766,67 |
| ZSZK Nr 2 w Jeleśni | 6 808,82 | 6 808,82 | - | 6 808,82 | 6 808,82 | - | - | - |
| ZGK | 861 899,00 | 593 101,78 | 268 797,22 | 861 899,00 | 612 405,59 | 249 493,41 | - 19 303,81 | 19 303,81 |
| 6. URZĄDZENIA TECHNICZNE | 2 395 863,62 | 2 212 470,84 | 183 392,78 | 2 840 863,39 | 2 352 652,97 | 488 210,42 | 304 817,64 | 91 445,41 |
| UG | 1 575 756,56 | 1 393 121,10 | 182 635,46 | 2 037 505,34 | 1 511 389,46 | 526 115,88 | 343 480,42 | 69 531,64 |
| ZSZK Nr 1 w Jeleśni | 118 734,11 | 118 734,11 | - | 118 734,11 | 118 734,11 | - | - | - |
| ZSzk. Nr 2 w Jeleśni | 102 129,11 | 102 129,11 | - | 102 129,11 | 102 129,11 | - | - | - |
| GOPS | - | - | - | - | - | - | - | - |
| ZGK | 599 243,84 | 598 486,52 | 757,32 | 582 494,83 | 620 400,29 | - 37 905,46 | - 38 662,78 | 21 913,77 |
| 7. ŚRODKI TRANSPORTU | 3 762 678,40 | 3 612 307,93 | 150 370,47 | 4 337 574,31 | 3 564 535,66 | 773 038,65 | 622 668,18 | 122 464,87 |
| UG | 2 700 217,56 | 2 559 632,09 | 140 585,47 | 3 292 761,31 | 2 525 127,66 | 767 633,65 | 627 048,18 | 118 084,87 |
| ZGK | 1 062 460,84 | 1 052 675,84 | 9 785,00 | 1 044 813,00 | 1 039 408,00 | 5 405,00 | - 4 380,00 | 4 380,00 |
| 8. NARZĘDZIA, PRZYRZĄDY, RUCHOMOŚCI I WYPOSAŻENIE | 1 611 855,23 | 1 157 228,53 | 454 626,70 | 1 972 611,30 | 1 275 881,33 | 696 729,97 | 242 103,27 | 141 571,95 |
| UG | 848 284,72 | 617 774,72 | 230 510,00 | 1 178 560,72 | 673 226,96 | 505 333,76 | 274 823,76 | 55 452,24 |
| ZSZK Nr 1 w Jeleśni | 100 216,42 | 65 216,42 | 35 000,00 | 100 216,42 | 77 216,42 | 23 000,00 | - 12 000,00 | 12 000,00 |
| ZSzk. Nr 2 w Jeleśni | 119 992,38 | 72 546,64 | 47 445,74 | 119 992,38 | 90 204,52 | 29 787,86 | - 17 657,88 | 17 657,88 |
| ZSzk. Nr 3 w Krzyżowej | 202 347,65 | 184 847,65 | 17 500,00 | 185 388,20 | 173 888,20 | 11 500,00 | - 6 000,00 | 6 000,00 |
| ZSzk. Nr 4 w Sopotni Wielkiej | 86 579,53 | 49 735,24 | 36 844,29 | 86 579,53 | 62 349,99 | 24 229,54 | - 12 614,75 | 12 614,75 |
| ZSzk Nr 5 w Korbielowie | 48 132,02 | 30 330,52 | 17 801,50 | 48 132,02 | 36 330,52 | 11 801,50 | - 6 000,00 | 6 000,00 |
| ZSzk Nr 6 w Sopotni Małej | 29 186,00 | 12 160,83 | 17 025,17 | 29 186,00 | 17 998,03 | 11 187,97 | - 5 837,20 | 5 837,20 |
| ZSzk Nr 7 w Przyborowie | 63 593,60 | 46 093,60 | 17 500,00 | 111 033,12 | 54 143,78 | 56 889,34 | 39 389,34 | 14 009,88 |
| ZSP Nr 8 w Pewli Wielkiej | 41 614,50 | 24 114,50 | 17 500,00 | 41 614,50 | 30 114,50 | 11 500,00 | - 6 000,00 | 6 000,00 |
| Szkoła Podst. Nr 1 w Pewli Wielkiej | 38 039,00 | 20 539,00 | 17 500,00 | 38 039,00 | 26 539,00 | 11 500,00 | - 6 000,00 | 6 000,00 |
| GOK | 23 136,82 | 23 136,82 | - | 23 136,82 | 23 136,82 | - | - | - |
| GOPS | - | - | - | - | - | - | - | - |
| ZGK | 10 732,59 | 10 732,59 | - | 10 732,59 | 10 732,59 | - | - | - |
| SUMA: | 125 541 924,78 | 56 543 554,04 | 68 998 370,74 | 129 857 071,34 | 60 152 460,25 | 69 704 611,09 | 706 960,41 | 3 864 228,25 |

Wykres 1. Wartość majątku Gminy Jeleśnia w latach od 2022 do 2025.



Wykres 1 prezentuje wzrost przyjętych na stan składników majątku Gminy Jeleśnia w ciągu czterech ostatnich lat.

Wykres 2. Struktura majątku Gminy Jeleśnia wg grup Klasyfikacji Rodzajowej Środków Trwałych /stan brutto/ na dzień 31.12.2025 r.



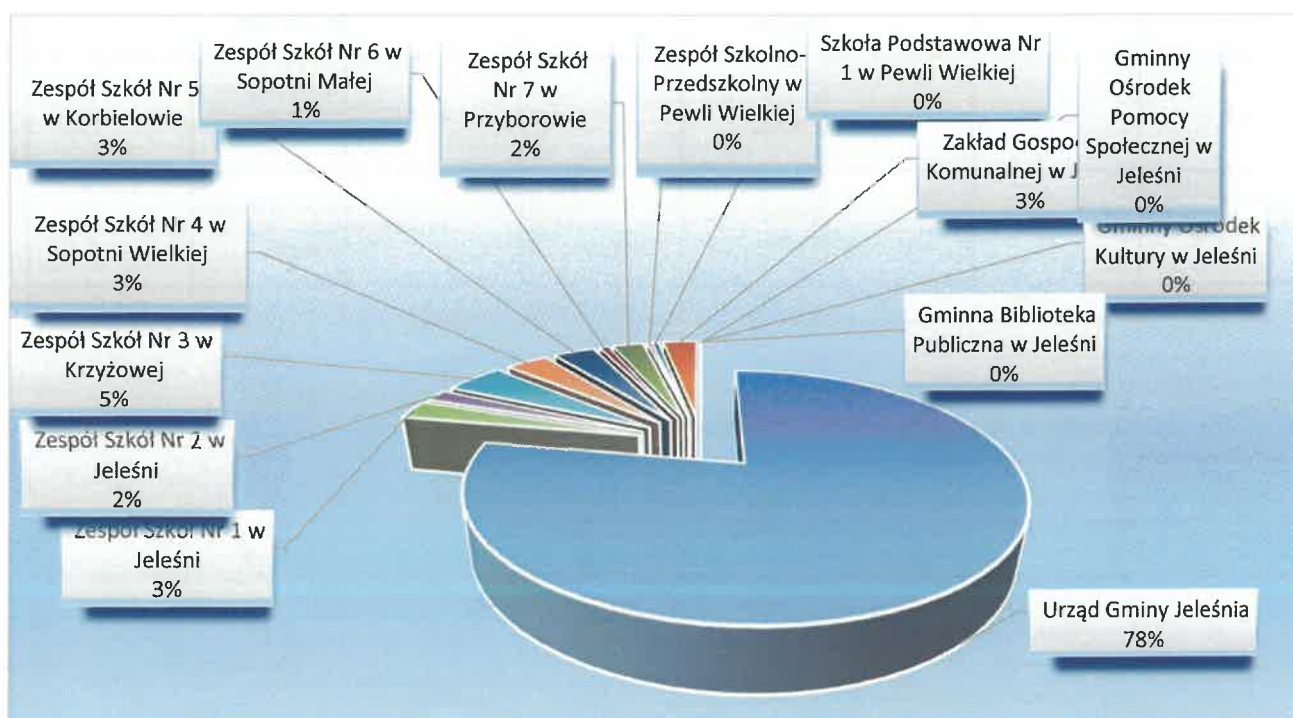
Wykres 2 przedstawia zasoby majątku Gminy Jeleśnia z podziałem na grupy środków trwałych. Największą wartość majątku trwałego stanowi grupa 2, która wynosi 51,56% wartości księgowej w stosunku do pozostałych grup środków trwałych. Do grupy 2 zalicza się takie zasoby majątku m.in. jak drogi, mosty, parkingi, wzmocnienia linii brzegowych.

Drugą największą grupą co do wartości księgowej zasobu gminnego, są budynki będące własnością Gminy, które stanowią 32,63 % wartości księgowej w stosunku do pozostałych grup środków trwałych. Budynki Gminy Jeleśnia to przede wszystkim obiekty przeznaczone do zadań oświatowych, ale także budynek Urzędu Gminy, budynki LKS, budynki przeznaczone pod wynajem (ośrodki zdrowia, budynek wielofunkcyjny w Krzyżowej, budynek byłego Przejścia Granicznego). Szczegółowy wykaz bunków znajduje się w niniejszej informacji na stronie 18.

IM-15. Struktura majątku Gminy Jeleśnia będącego w ewidencji księgowej poszczególnych jednostek organizacyjnych.

| Jednostka organizacyjna | Wartość brutto środków trwałych na dzień 31.12.2024 | Wartość brutto środków trwałych na dzień 31.12.2025 |
|--|---|---|
| Urząd Gminy Jeleśnia | 96 965 681,35 | 101 236 271,53 |
| Zespół Szkół Nr 1 w Jeleśni | 3 386 299,65 | 3 386 299,65 |
| Zespół Szkół Nr 2 w Jeleśni | 2 246 083,62 | 2 246 083,62 |
| Zespół Szkół Nr 3 w Krzyżowej | 5 897 758,85 | 5 837 373,40 |
| Zespół Szkół Nr 4 w Sopotni Wielkiej | 4 200 008,39 | 4 200 008,39 |
| Zespół Szkół Nr 5 w Korbielowie | 4 237 746,02 | 4 237 746,02 |
| Zespół Szkół Nr 6 w Sopotni Małej | 929 290,71 | 929 290,71 |
| Zespół Szkół Nr 7 w Przyborowie | 3 056 482,52 | 3 164 869,77 |
| Zespół Szkolno-Przedszkolny w Pewli Wielkiej | 416 149,37 | 416 149,37 |
| Szkoła Podstawowa Nr 1 w Pewli Wielkiej | 620 561,83 | 632 613,26 |
| Zakład Gospodarki Komunalnej w Jeleśni | 3 485 167,08 | 3 450 770,23 |
| Gminny Ośrodek Kultury w Jeleśni | 46 908,16 | 46 908,16 |
| Gminna Biblioteka Publiczna w Jeleśni | 42 804,98 | 42 804,98 |
| Gminny Ośrodek Pomocy Społecznej w Jeleśni | 10 982,25 | 29 882,25 |
| Razem | 125 541 924,78 | 129 857 071,34 |

Wykres 3. Procentowy udział majątku jednostek organizacyjnych w majątku Gminy Jeleśnia na dzień 31.12.2025 r.



Wykres 3 prezentuje udział wartości księgowej majątku, jaki przypadał w 2025 roku na daną jednostkę organizacyjną gminy.

GRUPA 0. GRUNTY

Wzrost wartości gruntów w roku 2025:

| | Miejsce użytkowania | Kategoria | Nazwa | Przychód | Data zakupu | Dokument zakupu | Nr w księdze (grunt) |
|-------------------------------------|---------------------|-------------------------|--------------------------|----------------------|-------------|---|----------------------|
| Zakup | Jeleśnia | B - Tereny mieszkaniowe | 8108/17 o pow. 0,1127ha | 157 651,77 zł | 2025-09-19 | Akt Notarialny Rep. A Nr 3752/2025 z dn. 19.09.2025r. | BB1Z/00061136/5 |
| Zakup | Krzyżowa | dr - Drogi | 3026/3 o pow. 0,0309ha | 26 103,70 zł | 2025-08-20 | Akt notarialny Rep. A Nr 3285/2025 z dn. 20.08.2025r. | BB1Z/00099201/7 |
| Zakup prawa użytkowania wieczystego | Jeleśnia | dr - Drogi | 11178/22 o pow. 0,0005ha | 3 625,64 zł | 2025-09-19 | Akt Notarialny Rep. A Nr 3744/2025 z dn. 19.09.2025r. | BB1Z/00155350/7 |
| Zamiana działek | Jeleśnia | dr - Drogi | 11261/1 o pow. 0,0060ha | 8 534,69 zł | 2025-08-05 | Akt notarialny Rep A Nr 2976/2025 z dn. 05.08.2025r. | BB1Z/00152925/8 |
| Zamiana działek | Jeleśnia | dr - Drogi | 2090/4 o pow. 0,0038ha | 5 405,31 zł | 2025-08-05 | Akt notarialny Rep A Nr 2976/2025 z dn. 05.08.2025r. | BB1Z/00152925/8 |
| Razem: | | | | 201 321,11 zł | | | |

Zmniejszenia wartości gruntów w roku 2025:

| | Miejsce użytkowania | Kategoria | Nazwa | Rozchód | Data zakupu | Dokument zakupu | Nr w księdze (grunt) |
|---------------|---------------------|-----------------|------------------------------------|--------------------|-------------|---|----------------------|
| Sprzedaż | Przyborów | R - grunty orne | 7850 o pow. 0,0083ha 3/4udziału | 415,00 zł | 2025-12-02 | Akt Notarialny Rep A Nr 10314/2025 z dn. 02.12.2025r. | BB1Z/00100680/9 |
| Zamiana | Jeleśnia | dr - Drogi | 11178/24 o pow. 0,0023ha | 496,34 zł | 2025-08-05 | Akt notarialny Rep A Nr 2976/2025 z dn. 05.08.2025r. | BB1Z/00152925/8 |
| Zamiana | Jeleśnia | dr - Drogi | 11178/25 o pow. 0,0035ha | 755,30 zł | 2025-08-05 | Akt notarialny Rep A Nr 2976/2025 z dn. 05/08/2025r. | BB1Z/00152925/8 |
| Razem: | | | | 1 666,64 zł | | | |

GRUPA 1. BUDYNKI I LOKALE, SPÓŁDZIELCZE WŁASNOŚCIOWE PRAWO DO LOKALU MIESZKALNEGO ORAZ SPÓŁDZIELCZE PRAWO DO LOKALU

Wzrost wartości w grupie I w roku 2025:

- * Roboty dodatkowe związane z budową Gminnego Ośrodka Kultury w Jeleśni wraz z budową i modernizacją infrastruktury towarzyszącej zgodnie z ugodą z dnia 30.01.2025 - 620 000,00zł 780 000,00 zł
- Waloryzacja wynagrodzenia zw. z budową Gminnego Ośrodka Kultury w Jeleśni wraz z budową i modernizacją infrastruktury towarzyszącej zgodnie z ugodą z dnia 30.01.2025 - 160 000,00zł
- * Zakończenie budowy budynku garażowo-socjalno-gospodarczego OSP Krzyżówki. Łączne nakłady wyniosły: 623 692,54 zł. 623 692,54 zł
- * Budynek mieszkalny na działce 8108/17-zakup 192 258,26 zł
- * Budynek gospodarczy na działce 8108/17-zakup 34 606,49 zł
- * Budynek po byłym przedszkolu w Krzyżowej - nieodpłatne przyjęcie w wartości księgowej 43 426,00 zł

Zmniejszenie wartości w grupie I w 2025r.

- * Likwidacja kiosku drewnianego na placu targowym i stacji dolnej przy wyciągu "Kuligówka". Łączna wartość księgowa 10 858,00zł. - 10 858,00 zł

GRUPA 2. OBIEKTY INŻYNIERII LĄDOWEJ I WODNEJ

W grupie II wzrost wartości wynika z przyjęcia do ewidencji środków trwałych zakończonych następujących inwestycji:

- * Wiata przystankowa Orion o wartości 5596,50zł brutto zainstalowana w Sopotni Wielkiej 5 596,50 zł
- * Plac zabaw przy LKS Przyborów. Łączna wartość inwestycji to 60 615,23 zł 60 615,23 zł
- * Plac zabaw przy ZS 7 w miejscowości Przyborów. Łączna wartość inwestycji to 102 502,85 zł. 102 502,85 zł
- * Chodnik na działkach 4073 i 4121 - od drogi powiatowej do przystanku PKP Pewel Wielka Centrum Łączna wartość inwestycji to 101634,83 zł 101 634,83 zł

Zmniejszenie wartości w II grupie w 2025r.:

- * Przekazanie placu zabaw przy ZS 7 w miejscowości Przyborów na stan środków trwałych ZS 7 w Przyborowie - 102 502,85 zł

| | | |
|---|---|--------------|
| * Przekazanie ścianki wspinaczkowej na stan środków trwałych do Szkoły Podstawowej nr 1 w Pewli Wielkiej | - | 12 051,43 zł |
| * Likwidacja linii kablowej oświetleniowej przy wyciągu narciarskim "Kuligówka" i wyciągu narciarskiego "Kuligówka" w związku z wyrejestrowaniem urządzenia przez Transportowy Dozór Techniczny. Łączna wartość księgową 93 901,00zł. | - | 93 901,00 zł |

GRUPA 3. KOTŁY I MASZYNY ENERGETYCZNE

W grupie III wzrost wartości wynika z zakupu oraz otrzymanych darowizn następujących urządzeń:

| | | |
|---|--|---------------|
| * Agregat prądotwórczy FD 60 B-Q | | 79 950,00 zł |
| * Agregat prądotwórczy FD 80 B-Q z przyczepą typ S-22 | | 139 890,00 zł |
| * Agregat prądotwórczy FD 80 P-ST z przyczepą typ S-22 | | 139 890,00 zł |
| * System przekształcenia energii DC/AC (magazyn energii Jeleśnia ul. Żywiecka 17) - darowizna | | 93 633,56 zł |

Zmniejszenie wartości III grupie w 2025r.:

| | | |
|--|---|-------------|
| * Likwidacja kotła węglowego w budynku przy ul. Żywieckiej - wartość księgową 5 294,80zł | - | 5 294,80 zł |
|--|---|-------------|

GRUPA 4. MASZYNY, URZĄDZENIA I APARATY OGÓLNEGO ZASTOSOWANIA

W grupie IV bez zmian.

GRUPA 5. SPECJALISTYCZNE MASZYNY, URZĄDZENIA I APARATY

W grupie V wzrost wynika z zakupu następujących urządzeń:

| | | |
|--|--|---------------|
| * Kosiarka samojezdna z oprzyrządowaniem | | 20 000,00 zł |
| * Koparko-ładowarka CASE 580CV | | 500 466,00 zł |

Zmniejszenie wartości w grupie V w 2025r.:

| | | |
|--|---|-------------|
| * Likwidacja kosiarki samojezdnej (zakup z 2003r.) - wartość księgową 7 187,00zł | - | 7 187,00 zł |
|--|---|-------------|

GRUPA 6. URZĄDZENIA TECHNICZNE

W grupie VI wzrost wartości wynika z zakupów i otrzymanych darowizn następującego sprzętu:

| | | |
|--|--|---------------|
| * Radiotelefony z stacją bazową | | 89 999,10 zł |
| * Szafa rozdzielcza wraz z wyposażeniem (magazyn energii Jeleśnia ul. Żywiecka 17) - darowizna | | 62 238,20 zł |
| * Magazyn energii wraz z wyposażeniem (magazyn energii Jeleśnia ul. Żywiecka 17) - darowizna | | 309 511,48 zł |

GRUPA 7. ŚRODKI TRANSPORTU

W grupie VII wzrost wartości wynika z zakupów następujących pojazdów:

| | | |
|---|--|---------------|
| * Wózek widłowy Hangcha CPY25-XH21F | | 90 046,05 zł |
| * Autobus Ford Transit nr rej. SZY 8496A | | 252 391,00 zł |
| * Pojazd ciężarowy DAF LF 260 z zabudową hakową HS8 | | 402 696,00 zł |

Zmniejszenie wartości w grupie VII w 2025r. wynika ze zdjęcia z ewidencji:

| | | |
|---|---|--------------|
| * Samochód pożarniczy STAR 244 GBA 2,5/16 OSP Pewel Wielka - wartość księgową 10 000,00zł | - | 10 000,00 zł |
| * Samochód STAR 244 - OSP Sopotnia Wielka nr rej. SZY 87CE - wartość księgową 71 294,00zł | - | 71 294,00 zł |
| * Samochód "JELCZ" GCBA6/32 OSP Sopotnia Mała nr rej. SZY 24CC - wartość księgową 71 295,30zł | - | 71 295,30 zł |

GRUPA 8. NARZĘDZIA, PRZYRZĄDY, RUCHOMOŚCI I WYPOSAŻENIE

W grupie VIII środków trwałych zwiększenia wynikają z zakupów sprzętu:

| | | |
|--|--|---------------|
| * Schodolaz osobowy z krzeselkiem LG 2020 160kg | | 14 580,00 zł |
| * Oprawy oświetleniowe w ZS 7 Przyborów | | 34 021,00 zł |
| * Multimedialna pracownia językowa | | 42 066,00 zł |
| * System oświetlenia wielkopowierzchniowego | | 50 000,00 zł |
| * Hala magazynowa 10m x12m x 4m | | 99 630,00 zł |
| * Namiot ratowniczy pneumatyczny 5x7 JB-RS FORTIS 5272 | | 124 000,00 zł |

Zmniejszenie wartości w 2025r.:

| | | |
|---|---|--------------|
| * Przekazanie na stan środków trwałych opraw oświetleniowych do ZS7 w Przyborowie | - | 34 021,00 zł |
|---|---|--------------|

2.1.2. Pozostałe środki trwałe.

IM-6 Wartość pozostałych środków trwałych (013)

| Wyszczególnienie | Stan na 31.12.2024 r. | | | Stan na 31.12.2025 r. | | | zmiana (5-2) | Umorzenie za rok |
|--------------------------------|-----------------------|--------------|-------|-----------------------|--------------|---------------|-----------------|------------------|
| | BRUTTO | Umorzenie | NETTO | BRUTTO | Umorzenie | Wartość netto | | |
| 1 | 2 | 3 | 4 | 5 | 6 | 7 | 8 | 9 |
| Pozostałe środki trwałe | 7 457 530,50 | 7 457 530,50 | - | 8 987 238,55 | 8 987 238,55 | - | 1 529 708,05 | - |
| UG | 2 050 771,16 | 2 050 771,16 | | 3 090 471,12 | 3 090 471,12 | | 1 039 699,96 | |
| ZSZK Nr 1 w Jeleśni | 770 422,76 | 770 422,76 | | 820 742,69 | 820 742,69 | | 50 319,93 | |
| ZSzk. Nr 2 w Jeleśni | 635 819,00 | 635 819,00 | | 720 283,08 | 720 283,08 | | 84 464,08 | |
| ZSZK. Nr 3 w Krzyżowej | 545 769,80 | 545 769,80 | | 550 730,63 | 550 730,63 | | 4 960,83 | |
| ZSzk. Nr 4 w Sopotni Wielkiej | 569 570,89 | 569 570,89 | | 650 314,86 | 650 314,86 | | 80 743,97 | |
| ZSZK Nr 5 w Korbielowie | 285 688,75 | 285 688,75 | | 313 734,69 | 313 734,69 | | 28 045,94 | |

Informacja o stanie mienia komunalnego Gminy Jeleśnia na dzień 31/12/2025 r.

| | | | | | | | | |
|-------------------------------------|---------------------|--------------|---|---------------------|--------------|---|-----------------|---|
| ZSzk Nr 6 w Sopotni Małej | 555 124,81 | 555 124,81 | | 595 599,45 | 595 599,45 | | 40 474,64 | |
| ZSzk Nr 7 w Przyborowie | 564 871,76 | 564 871,76 | | 651 940,42 | 651 940,42 | | 87 068,66 | |
| ZSP Nr 8 w Pewli Wielkiej | 545 540,57 | 545 540,57 | | 564 484,64 | 564 484,64 | | 18 944,07 | |
| Szkoła Podst. Nr 1 w Pewli Wielkiej | 348 218,93 | 348 218,93 | | 398 109,92 | 398 109,92 | | 49 890,99 | |
| GOK | 126 934,58 | 126 934,58 | | 133 426,20 | 133 426,20 | | 6 491,62 | |
| GOPS | 195 727,11 | 195 727,11 | | 241 109,95 | 241 109,95 | | 45 382,84 | |
| Biblioteka | 182 210,91 | 182 210,91 | | 192 490,91 | 192 490,91 | | 10 280,00 | |
| ZGK | 80 859,47 | 80 859,47 | | 63 799,99 | 63 799,99 | | - 17 059,48 | |
| Księgozbiór | 1 435 761,51 | 1 435 761,51 | - | 1 442 471,15 | 1 442 471,15 | - | 6 709,64 | - |
| ZSZK Nr 1 w Jeleśni | 119 333,04 | 119 333,04 | | 101 358,11 | 101 358,11 | | - 17 974,93 | |
| ZSzk. Nr 2 w Jeleśni | 175 484,50 | 175 484,50 | | 185 196,18 | 185 196,18 | | 9 711,68 | |
| ZSzk. Nr 3 w Krzyżowej | 93 021,11 | 93 021,11 | | 97 369,32 | 97 369,32 | | 4 348,21 | |
| ZSzk. Nr 4 w Sopotni Wielkiej | 118 702,07 | 118 702,07 | | 124 354,71 | 124 354,71 | | 5 652,64 | |
| ZSzk Nr 5 w Korbielowie | 57 228,11 | 57 228,11 | | 42 100,68 | 42 100,68 | | - 15 127,43 | |
| ZSzk Nr 6 w Sopotni Małej | 39 678,17 | 39 678,17 | | 42 314,34 | 42 314,34 | | 2 636,17 | |
| ZSzk Nr 7 w Przyborowie | 46 736,25 | 46 736,25 | | 49 599,68 | 49 599,68 | | 2 863,43 | |
| ZSP Nr 8 w Pewli Wielkiej | 56 788,45 | 56 788,45 | | 60 544,35 | 60 544,35 | | 3 755,90 | |
| Szkoła Podst. Nr 1 w Pewli Wielkiej | 50 016,05 | 50 016,05 | | 54 738,39 | 54 738,39 | | 4 722,34 | |
| Biblioteka | 678 773,76 | 678 773,76 | | 684 895,39 | 684 895,39 | | 6 121,63 | |

Pozostałe środki trwałe, to wydane do używania na potrzeby działalności jednostki rzeczy, które podlegają umorzeniu lub amortyzacji w pełnej wartości w miesiącu wydania do używania.

2.1.3. Środki trwałe w budowie (inwestycje).

IM - 8 Wartość środków trwałych w budowie (inwestycji)

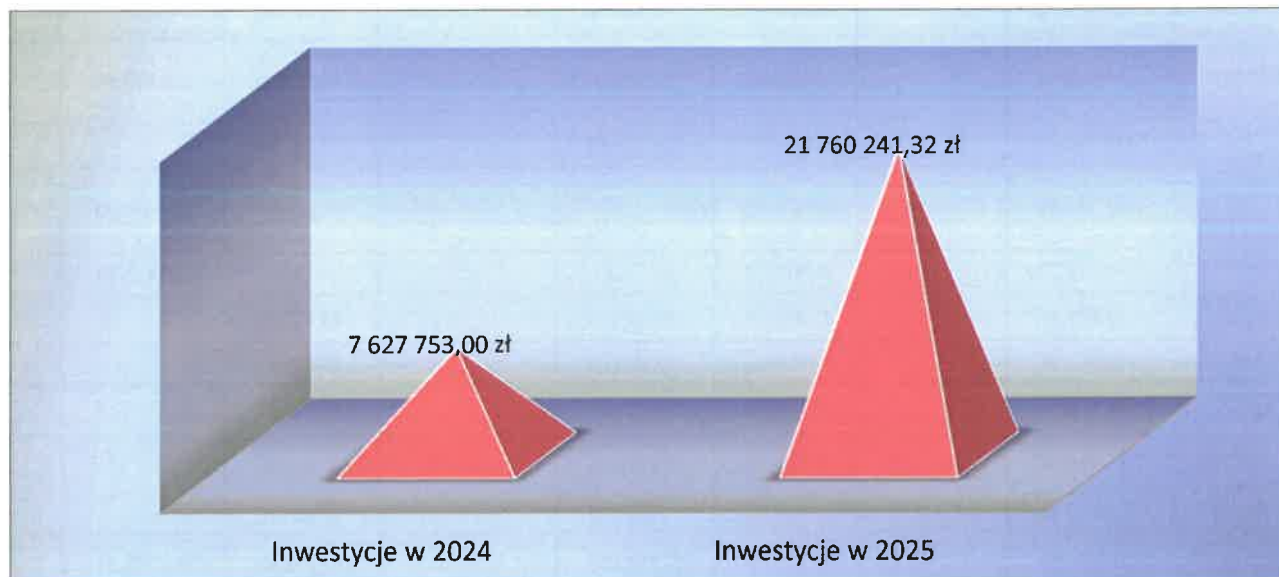
| Wyszczególnienie | Stan na 31.12.2024 r. | | | Stan na 31.12.2025 r. | | | zmiana (7-4) | Umorzenie za rok |
|---|-----------------------|-----------|---------------------|-----------------------|-----------|----------------------|----------------------|------------------|
| | BRUTTO | Umorzenie | NETTO | BRUTTO | Umorzenie | Wartość netto | | |
| 1 | 2 | 3 | 4 | 5 | 6 | 7 | 8 | 9 |
| Środki trwałe w budowie (inwestycje) | 7 627 753,00 | - | 7 627 753,00 | 21 760 241,32 | - | 21 760 241,32 | 14 121 488,32 | - |
| UG | 7 546 403,00 | - | 7 546 403,00 | 21 283 743,39 | - | 21 283 743,39 | 13 726 340,39 | - |
| w tym: | | | | | | | | |
| Boisko Sportowe Sopotnia Wielka | 149 951,79 | - | 149 951,79 | 149 951,79 | - | 149 951,79 | - | |
| Przebudowa Przejścia Granicznego w Korbielowie | 2 872 200,50 | - | 2 872 200,50 | 7 190 943,19 | - | 7 190 943,19 | 4 318 742,69 | |
| Budowa Złobka w Jeleśni Małuch+ | 19 557,00 | - | 19 557,00 | - | - | - | - 19 557,00 | |
| Oświetlenie uliczne Gminy Jeleśnia | 27 550,00 | - | 27 550,00 | 27 550,00 | - | 27 550,00 | - | |
| Droga dojazdowa do boiska w Pewli | 147 985,76 | - | 147 985,76 | 147 985,76 | - | 147 985,76 | - | |
| Rewitalizacja budynków w gminie Jeleśnia (PKP Dworzec, OZ-SM, OSP Krzyżowa, przej. graniczne) | 66 447,00 | - | 66 447,00 | 4 380 921,69 | - | 4 380 921,69 | 4 314 474,69 | |
| Garaz OSP Krzyżówki | 623 692,54 | - | 623 692,54 | - | - | - | - 623 692,54 | |
| Budowa Wodociągu ul. Ptasia | 8 296,00 | - | 8 296,00 | - | - | - | - 8 296,00 | |
| Budowa wodociągu Mutne | 495 301,31 | - | 495 301,31 | 495 301,31 | - | 495 301,31 | - | |
| Kompleks sportowy Korbielów | 272 564,59 | - | 272 564,59 | 360 976,05 | - | 360 976,05 | 88 411,46 | |
| Modernizacja placu zabaw przy boisku LKS Jeleśnianka | 105 002,86 | - | 105 002,86 | 105 002,86 | - | 105 002,86 | - | |
| Modernizacja zbiornika wody - stacja uzdatniania wody w Sopotni Wielkiej | 629 688,31 | - | 629 688,31 | 629 688,31 | - | 629 688,31 | - | |
| Remont Regionalnej Izby Pracy Twórczej Jeleśnia ul. J. Kazimierza 254 | 60 639,00 | - | 60 639,00 | 649 379,97 | - | 649 379,97 | 588 740,97 | |

Informacja o stanie mienia komunalnego Gminy Jeleśnia na dzień 31/12/2025 r.

| | | | | | | | | |
|--|------------|---|------------|--------------|---|--------------|--------------|--|
| Budowa przystanków w Gminie | 5 596,50 | - | 5 596,50 | - | - | - | - 5 596,50 | |
| Remiza OSP Przyborów | 266 180,16 | - | 266 180,16 | 266 180,16 | - | 266 180,16 | - | |
| Ochrona i regeneracja obszarów cennych przyrodniczo - Sopotnia Wlk. | 31 980,00 | - | 31 980,00 | 31 980,00 | - | 31 980,00 | - | |
| Termomodernizacja budynków użyteczności publicznej (osr.zdr SM, OSP Korbielów, Przejście gran.) | 34 440,00 | - | 34 440,00 | 774 755,24 | - | 774 755,24 | 740 315,24 | |
| Remiza OSP Sopotnia Mała | 149 915,59 | - | 149 915,59 | 149 915,59 | - | 149 915,59 | - | |
| Modernizacja boiska przy ZS Nr 1 Jeleśnia | 22 907,52 | - | 22 907,52 | 22 907,52 | - | 22 907,52 | - | |
| Termomodernizacja budynku OZ w Sopotni Małej | 96 433,00 | - | 96 433,00 | 96 433,00 | - | 96 433,00 | - | |
| Budowa instalacji fotowoltaicznej na budynku PKP w gminie Jeleśnia | 41 820,00 | - | 41 820,00 | 44 772,00 | - | 44 772,00 | 2 952,00 | |
| Budowa dr.gm ul.Leśna-Sosnowa Jeleśnia | 445 548,47 | - | 445 548,47 | 445 548,47 | - | 445 548,47 | - | |
| Budowa chodnika od drogi powiatowej do przystanku kolejowego w Pewli Wielkiej | 101 634,83 | - | 101 634,83 | - | - | - | - 101 634,83 | |
| Budowa placu zabaw LKS Przyborów | 49 615,23 | - | 49 615,23 | - | - | - | - 60 615,23 | |
| Przebudowa drogi gminnej w Pewli Wielkiej | 43 816,56 | - | 43 816,56 | 43 816,56 | - | 43 816,56 | - | |
| Prace geologiczne odwierty Korbielów | 28 905,00 | - | 28 905,00 | 28 905,00 | - | 28 905,00 | - | |
| Budowa i modernizacja dróg gminnych | 56 999,00 | - | 56 999,00 | 56 999,00 | - | 56 999,00 | - | |
| Uaktualnienie zasobów eksploatacyjnych studni SB-1 i SB-2 w Jeleśni | 46 986,00 | - | 46 986,00 | 46 986,00 | - | 46 986,00 | - | |
| Ul Wspólna Korbielów | 3 690,00 | - | 3 690,00 | 3 690,00 | - | 3 690,00 | - | |
| Przebudowa kładki w Przyborowie - rzeka Koszarawa | 89 236,50 | - | 89 236,50 | 242 832,51 | - | 242 832,51 | 153 596,01 | |
| Drogi gminne do budynków 150,156.171 na Mutnem | 156 532,26 | - | 156 532,26 | 156 532,26 | - | 156 532,26 | - | |
| Krzyż przydrożny w Jeleśni działka 11289 | 37 670,00 | - | 37 670,00 | 37 670,00 | - | 37 670,00 | - | |
| Budowa placu zabaw obok ZS nr 7 w Przyborwie | 102 502,85 | - | 102 502,85 | - | - | - | - 102 502,85 | |
| Boisko LKS Korbielów | 70 411,46 | - | 70 411,46 | - | - | - | - 70 411,46 | |
| Ogrodzenie szkoła Krzyżówki FS | 30 340,41 | - | 30 340,41 | 30 340,41 | - | 30 340,41 | - | |
| Szlak rowerowy VELO Koszarawa | 75 030,00 | - | 75 030,00 | 166 295,00 | - | 166 295,00 | 91 265,00 | |
| Adaptacja odcynku po oczyszczalni ścieków w Korbielowie | 59 655,00 | - | 59 655,00 | 143 910,00 | - | 143 910,00 | 84 255,00 | |
| Budowa Miasteczka Rowerowego | 19 680,00 | - | 19 680,00 | 19 680,00 | - | 19 680,00 | - | |
| Budowa pumptracku w Krzyżowej | - | - | - | 26 200,00 | - | 26 200,00 | 26 200,00 | |
| Garaż przy remizie OSP Krzyżowa -blaszak | - | - | - | 29 999,98 | - | 29 999,98 | 29 999,98 | |
| Budowa kładki pieszo rowerowej w Jeleśni ul.Szamury i Sosnowa | - | - | - | 31 980,00 | - | 31 980,00 | 31 980,00 | |
| Modernizacja dróg gminnych wraz z infrastrukturą drogową w ciągach dróg na terenie Gmin Jeleśnia | - | - | - | 1 528 344,21 | - | 1 528 344,21 | 1 528 344,21 | |
| Zielona przestrzeń w Korbielowie | - | - | - | 20 295,00 | - | 20 295,00 | 20 295,00 | |
| Modernizacja instalacji wewnętrznych UG i monitoring Urzędu Gminy | - | - | - | 87 950,48 | - | 87 950,48 | 87 950,48 | |
| Rewitalizacja placu zabaw przy Zespole Szkół Nr 6 w Sopotni Małej | - | - | - | 155 000,00 | - | 155 000,00 | 155 000,00 | |
| Modernizacja boiska w Jeleśni | - | - | - | 19 926,00 | - | 19 926,00 | 19 926,00 | |
| Ośrodek Zdrowia Sopotnia-kamery | - | - | - | 6 768,69 | - | 6 768,69 | 6 768,69 | |
| Przebudowa sieci wodociągowej w Sopotni Wielkiej | - | - | - | 504 900,00 | - | 504 900,00 | 504 900,00 | |
| Budowa drogi na Mutnym dz.1312 | - | - | - | 114 066,42 | - | 114 066,42 | 114 066,42 | |

| | | | | | | | | |
|--|------------------|---|------------------|-------------------|---|-------------------|---------------------|---|
| Oświetlenie uliczne w Gminie Jeleśnia | - | - | - | 28 100,00 | - | 28 100,00 | 28 100,00 | |
| Ładownia samochodowa DWORZEC PKP | - | - | - | 40 869,95 | - | 40 869,95 | 40 869,95 | |
| Budowa Złobka Stacyjkowo w Jeleśni | - | - | - | 1 741 493,01 | | 1 741 493,01 | 1 741 493,01 | |
| ZGK w tym: | 81 350,00 | - | 81 350,00 | 476 497,93 | - | 476 497,93 | 395 147,93 | - |
| Projekt budowlany rozbudowy i modernizacji stacji uzdatniania wody | 81 350,00 | - | 81 350,00 | 81 350,00 | - | 81 350,00 | - | |
| Modernizacja PSZOK znajdującego się przy ul. Suskiej w Jeleśni | - | - | - | 395 147,93 | - | 395 147,93 | - | |

Wykres 4. Struktura wartości środków trwałych w budowie (inwestycji) w latach 2024 i 2025.



Wykres 4 przedstawia strukturę zmiany wartości inwestycji, jakie pozostały na lata kolejne. Dane nie zawierają wartości inwestycji zakończonych w danym roku budżetowym. Inwestycje zakończone w danym roku budżetowym zostały przyjęte na stan środków trwałych. Wartość inwestycji w trakcie realizacji na dzień 31.12.2025r. to 21 760 241,32 zł. Szczegóły dotyczące poszczególnych inwestycji zostały wymienione w tabeli IM-8 "Wartość środków trwałych w budowie (inwestycji)". W roku 2025 zostały zakończone i zaksięgowane w ewidencji środków trwałych inwestycje o wartości 3 353 332,96 zł.

2.2. Wartości niematerialne i prawne.

IM - 7 Wartość wartości niematerialnych i prawnych (020)

| Wyszczególnienie | Stan na 31.12.2024 r. | | | Stan na 31.12.2025 r. | | | zmiana (7-4) | Umorzenie za rok |
|-------------------------------------|-----------------------|-------------------|------------------|-----------------------|-------------------|------------------|-----------------|------------------|
| | BRUTTO | Umorzenie | NETTO | BRUTTO | Umorzenie | Wartość netto | | |
| 1 | 2 | 3 | 4 | 5 | 6 | 7 | 8 | 9 |
| Wartości niematerialne i prawne | 1 228 830,52 | 1 192 275,17 | 36 555,35 | 1 240 853,99 | 1 212 535,46 | 28 318,53 | - 660,97 | - |
| UG | 924 539,80 | 887 984,45 | 36 555,35 | 928 987,42 | 900 668,89 | 28 318,53 | - 8 236,82 | |
| ZSZK Nr 1 w Jeleśni | 24 838,68 | 24 838,68 | - | 21 447,48 | 21 447,48 | - | - 3 391,20 | |
| ZSZK. Nr 2 w Jeleśni | 13 055,81 | 13 055,81 | - | 15 129,81 | 15 129,81 | - | 2 074,00 | |
| ZSZK. Nr 3 w Krzyżowej | 11 365,71 | 11 365,71 | - | 13 049,71 | 13 049,71 | - | 1 684,00 | |
| ZSZK. Nr 4 w Sopotni Wielkiej | 6 188,85 | 6 188,85 | - | 7 465,90 | 7 465,90 | - | 1 277,05 | |
| ZSZK Nr 5 w Korbielowie | 5 842,66 | 5 842,66 | - | 7 526,66 | 7 526,66 | - | 1 684,00 | |
| ZSZK Nr 6 w Sopotni Małej | 1 115,00 | 1 115,00 | - | 1 573,00 | 1 573,00 | - | 458,00 | |
| ZSZK Nr 7 w Przyborowie | 9 616,60 | 9 616,60 | - | 10 038,60 | 10 038,60 | - | 422,00 | |
| ZSP Nr 8 w Pewli Wielkiej | 7 825,01 | 7 825,01 | - | 9 509,01 | 9 509,01 | - | 1 684,00 | |
| Szkoła Podst. Nr 1 w Pewli Wielkiej | 285,00 | 285,00 | - | 1 969,00 | 1 969,00 | - | 1 684,00 | |
| GOPS | 59 906,12 | 59 906,12 | - | 59 906,12 | 59 906,12 | - | - | - |
| GOK | 8 517,51 | 8 517,51 | - | 8 517,51 | 8 517,51 | - | - | - |
| Biblioteka | 43 833,77 | 43 833,77 | - | 43 833,77 | 43 833,77 | - | - | - |
| ZGK | 111 900,00 | 111 900,00 | - | 111 900,00 | 111 900,00 | - | - | - |

Wartości niematerialne i prawne - nabyte przez jednostkę prawa majątkowe zaliczane do aktywów trwałych nadające się do gospodarczego wykorzystania, o przewidywalnym okresie ekonomicznej użyteczności dłuższym niż rok, przeznaczone do używania na potrzeby jednostki.

Wymienione w tabeli powyżej kwoty wartości niematerialnych i prawnych obejmują przede wszystkim licencje programów komputerowych.

2.3. Długoterminowe aktywa finansowe.

IM - 10 Posiadane udziały i akcje w spółkach prawa handlowego

| Nazwa spółki | Wysokość kapitału udziałowego (akcyjnego) spółki/liczba udziałów (akcji) na dzień 31.12.2024 r. | Wartość udziałów (akcji) Gminy w kapitale udziałowym (akcyjnym)/ilość udziałów (akcji) Gminy na dzień 31.12.2024 r. | Wysokość kapitału udziałowego (akcyjnego) spółki/liczba udziałów (akcji) na dzień 31.12.2025 r. | Wartość udziałów (akcji) Gminy w kapitale udziałowym (akcyjnym)/ilość udziałów (akcji) Gminy na dzień 31.12.2025 r. | zmiana |
|---|---|---|---|---|----------------|
| 1 | 2 | 3 | 4 | 5 | 6 |
| Beskid | 73 | 73 000,00 | 73 | 73 000,00 | - |
| Udziały w spółce Zakład Gospodarki Komunalnej Sp. z o.o. 100% | 3 875 | 3 875 000,00 | 4 175 | 4 175 000,00 | 300 000,00 |
| ARR S.A. | 10 | 1 000,00 | 10 | 1 000,00 | - |
| RAZEM | 3 958 | 3 949 000,00 zł | 4 258 | 4 249 000,00 zł | 300 000 |

2.4. Wartość mienia zlikwidowanych jednostek i jego zmiany.

IM - 9 Wartość mienia zlikwidowanych jednostek

| Nazwa jednostki | Stan na 31.12.2024 r. | Stan na 31.12.2025 r. | zmiana |
|-----------------|-----------------------|-----------------------|--------|
| 1 | 2 | 3 | 4 |
| | - | - | - |

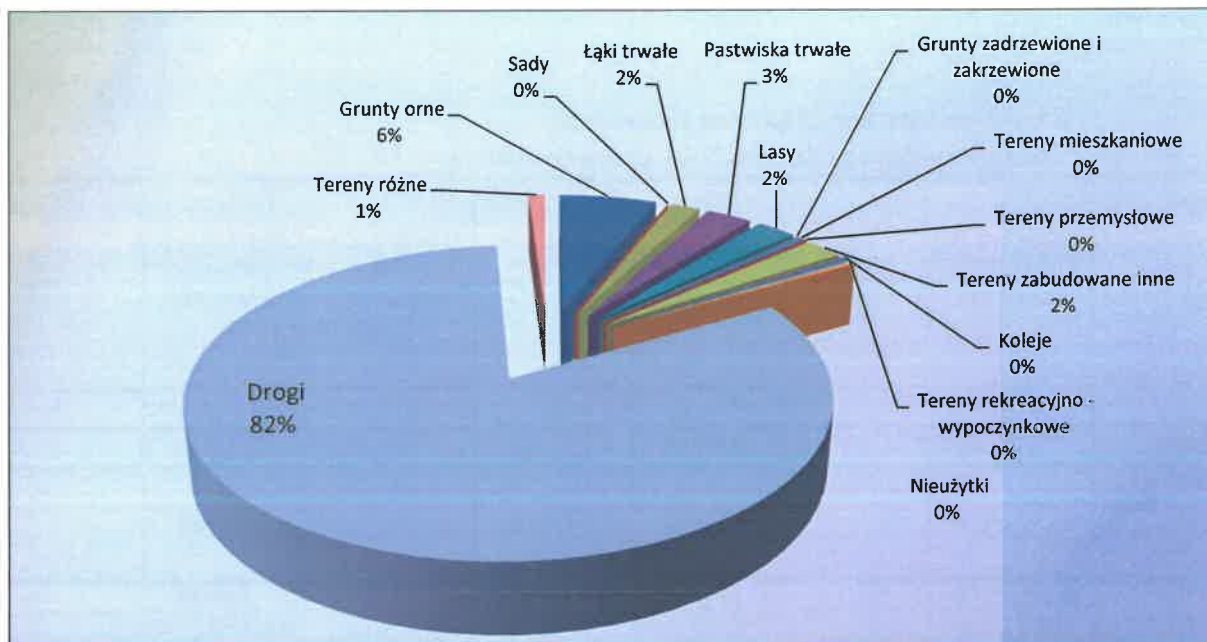
3. Gospodarka gruntami.

3.1. Zasób nieruchomości Gminy Jeleśnia według rodzajów.

IM-1 Zasób nieruchomości Gminy Jeleśnia według rodzajów gruntów.

| Lp. | Rodzaj gruntu | Powierzchnia w m2 | | zmiana |
|--------------|------------------------------------|---------------------|---------------------|-------------------|
| | | 2024 | 2025 | |
| 1 | 2 | 3 | 4 | 4 |
| 1. | Grunty orne | 134 426,80 | 134 343,80 | - 83,00 |
| 2. | Sady | 131,00 | 131,00 | - |
| 3. | Łąki trwałe | 39 664,45 | 39 664,45 | - |
| 4. | Pastwiska trwałe | 62 428,90 | 62 428,90 | - |
| 5. | Lasy | 54 143,84 | 54 143,84 | - |
| 6. | Grunty zadrzewione i zakrzewione | 183,00 | 183,00 | - |
| 7. | Tereny mieszkaniowe | 10 021,90 | 11 148,90 | 1 127,00 |
| 8. | Tereny przemysłowe | 1 446,00 | 1 446,00 | - |
| 9. | Tereny zabudowane inne | 51 137,00 | 51 137,00 | - |
| 10. | Zurbanizowane tereny niezabudowane | - | - | - |
| 11. | Tereny rekreacyjno - wypoczynkowe | 6 403,00 | 6 403,00 | - |
| 12. | Użytki kopalne | - | - | - |
| 13. | Drogi | 1 835 278,00 | 1 835 632,00 | 354,00 |
| 14. | Użytki ekologiczne | - | - | - |
| 15. | Tereny różne | 23 338,00 | 23 338,00 | - |
| 16. | Nieuzytaki | 6 992,00 | 6 992,00 | - |
| 17. | Wody śródlądowe płynące | - | - | - |
| 18. | Rowy | - | - | - |
| 19. | Koleje | 6 837,00 | 6 837,00 | - |
| Razem | | 2 232 430,89 | 2 233 828,89 | - 1 398,00 |

Wykres nr 5. Procentowy udział powierzchni gruntów Gminy Jeleśnia ogółem według użytkowania terenu - stan na 31.12.2025r.



Wykres 5 ilustruje strukturę gruntów wchodzących w skład zasobu nieruchomości Gminy Jeleśnia. Największy udział w tym zasobie mają grunty z kategorii drogi.

3.2. Formy władania gruntami Gminy Jeleśnia

IM-3 Formy władania gruntami Gminy Jeleśnia

| Forma władania | Stan na 31.12.2024 r. powierzchnia w m ² | Stan na 31.12.2025 r. powierzchnia w m ² | zmiana |
|---|--|--|-----------------|
| 1 | 2 | 3 | 4 |
| Własność Gminy Jeleśnia | 670 432,00 | 671 825,00 | 1 393,00 |
| w tym Użyczenie - Zakład Gospodarki Komunalnej Sp z o.o. | 15 191,00 | 15 252,00 | - |
| Samoistne posiadanie Gminy Jeleśnia | 1 477 571,74 | 1 477 571,74 | - |
| Współwłasność Gminy Jeleśnia | 24 687,15 | 24 687,15 | - |
| Własność oddana w Użytkowanie wieczyste | 19 424,00 | 19 424,00 | - |
| Użytkowanie wieczyste Gminy Jeleśnia- na gruncie Skarbu Państwa | 40 316,00 | 40 321,00 | 5,00 |
| w tym Użytkowanie wieczyste Zakład Gospodarki Komunalnej Sp z o.o. | 10 701,00 | 10 701,00 | - |
| Trwały Zarząd Gminy Jeleśnia | - | - | - |
| Razem | 2 232 430,89 | 2 233 828,89 | 1 398,00 |

3.3. Nabycie nieruchomości na rzecz Gminy Jeleśnia w 2025 roku.**IM-2 Informacja w zakresie nabywania nieruchomości na rzecz Gminy Jeleśnia w roku 2025.**

| Tryb nabycia | Za rok 2025 | | |
|---|-------------------------------|--------------|---------------------------|
| | Powierzchnia w m ² | Wartość w zł | |
| | | gruntu | nieruchomości zabudowanej |
| 1 | 2 | 3 | 4 |
| Zrzeczenia | | | |
| Zamiana gruntów | 98 | 13 940,00 | |
| Pierwokupy | | | |
| Darowizna | | | |
| Przejęcie w trybie art. 73 ustawy przepisy wprowadzające ustawy reformujące administrację publiczną | | | |
| Przejęcie w trybie art. 98 ustawy o gospodarce nieruchomościami | | | |
| Wywłaszczenia | | | |
| Nieodpłatne nabycie | | | |
| Przejęcie w trybie art.15 ustawy o gospodarce nieruchomościami | | | |
| Wykup | 1441 | 187 381,11 | |
| Przejęcie w trybie art. 66 ustawy Ordynacja podatkowa | | | |
| Komunalizacja na wniosek | | | |
| Komunalizacja z mocy prawa | | | |

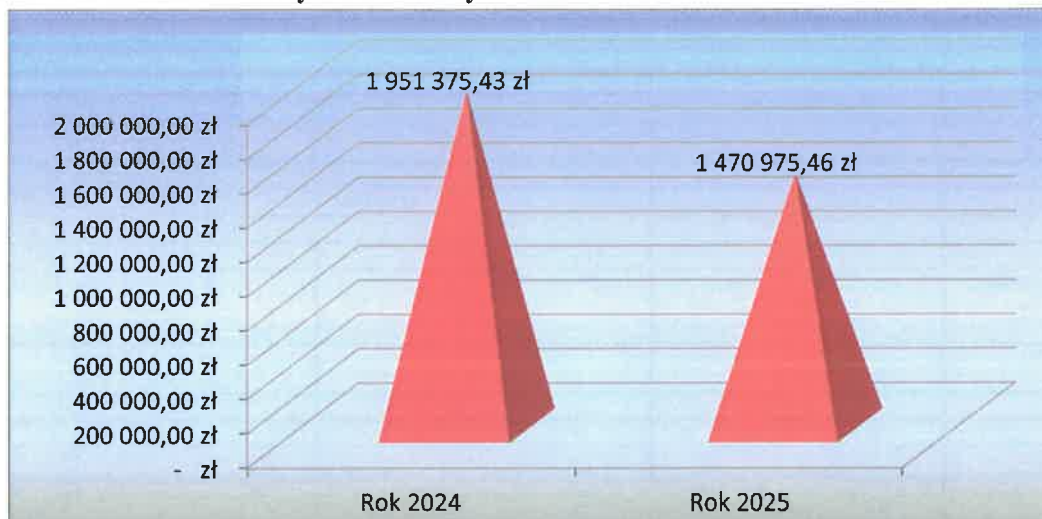
3.4. Zbycie nieruchomości Gminy Jeleśnia w 2025 roku**IM-4 Informacja w zakresie zbycia nieruchomości Gminy Jeleśnia w roku 2025.**

| Forma prawna | Stan na 31.12.2025 r. | | |
|---|-------------------------------|--------|------------------|
| | Powierzchnia w m ² | Liczba | Wartość księgowa |
| 1 | 2 | 3 | 4 |
| Sprzedaż nieruchomości (bez mieszkań, garaży i lokali użytkowych) | 83 | 1 | 415,00 zł |
| Sprzedaż mieszkań, w tym na rzecz najemców | 0 | | - zł |
| Sprzedaż lokali użytkowych i garaży | 0 | | - zł |
| Przekształcenie prawa użytkowania wieczystego w prawo własności | 0 | | - zł |
| Zamiany | 58 | 2 | 1 251,64 zł |
| Wniesienie nieruchomości aportem | 0 | | - zł |
| Oddanie nieruchomości w użytkowanie wieczyste* | 0 | | - zł |
| Oddanie nieruchomości w trwały zarząd* | 0 | | - zł |
| Oddanie nieruchomości w użyczenie* | 0 | | - zł |
| Oddanie nieruchomości w użytkowanie* | 0 | | - zł |
| Oddanie nieruchomości w dzierżawę* | 0 | | - zł |
| Oddanie w najem* | 0 | | - zł |
| Ustanowienie służebności* | 0 | | - zł |
| Czasowe zajęcie nieruchomości* | 0 | | - zł |
| Bezumowne korzystanie* | | | |

4. Wierzytelności.**IM - 13 Wierzytelności Gminy Jeleśnia**

| Z tytułu | Stan na 31.12.2024 r. | Stan na 31.12.2025 r. | zmiana |
|--|-----------------------|-----------------------|---------------------|
| podatku od nieruchomości osoby prawne | 304 968,57 | 124 764,35 | -180 204,22 |
| podatku od środków transportowych osoby prawne | 2 066,67 | 2 066,67 | - |
| podatku leśnego - osoby prawne | 252,00 | 252,00 | - |
| podatku rolnego - osoby prawne | 127 004,00 | 7 450,00 | -119 554,00 |
| podatku od nieruchomości osoby fizyczne | 241 028,41 | 281 357,12 | 40 328,71 |
| podatku rolnego osoby fizyczne | 22 104,53 | 18 524,41 | -3 580,12 |
| podatku leśnego - osoby fizyczne | 49 723,48 | 40 538,50 | -9 184,98 |
| podatku od środków transportowych osoby fizyczne | 165 747,84 | 150 304,44 | -15 443,40 |
| odsetek od podatku od osób fizycznych | 146 886,00 | 135 209,00 | -11 677,00 |
| wpłaty za przyłącza kanalizacyjne, wodociągowe | 38 046,53 | 28 671,83 | -9 374,70 |
| wpłaty za odpady komunalne | 621 731,89 | 598 826,68 | -22 905,21 |
| wpłaty różne | 4 392,88 | 2 302,07 | -2 090,81 |
| Oплата planistyczna | 61 702,95 | 59 890,95 | -1 812,00 |
| czynszu, najmu, dzierżawy | 165 719,68 | 20 817,44 | -144 902,24 |
| Razem | 1 951 375,43 | 1 470 975,46 | - 480 399,97 |

Wykres nr 6. Struktura wierzytelności Gminy Jeleśnia w latach 2024 i 2025



5. Ustanowione zastawy i hipoteki na rzecz Gminy Jeleśnia.

IM - 11 Wartość ustanowionych hipotek na rzecz Gminy Jeleśnia

| Stan na 31.12.2024 r. | Stan na 31.12.2025 r. | zmiana |
|-----------------------|-----------------------|--------------|
| 515 855,90 | 244 804,60 | - 271 051,30 |

IM - 12 Wartość ustanowionych zastawów na rzecz Gminy Jeleśnia

| Stan na 31.12.2024 r. | Stan na 31.12.2025 r. | zmiana |
|-----------------------|-----------------------|--------|
| 121 708,00 | 121 708,00 | - |

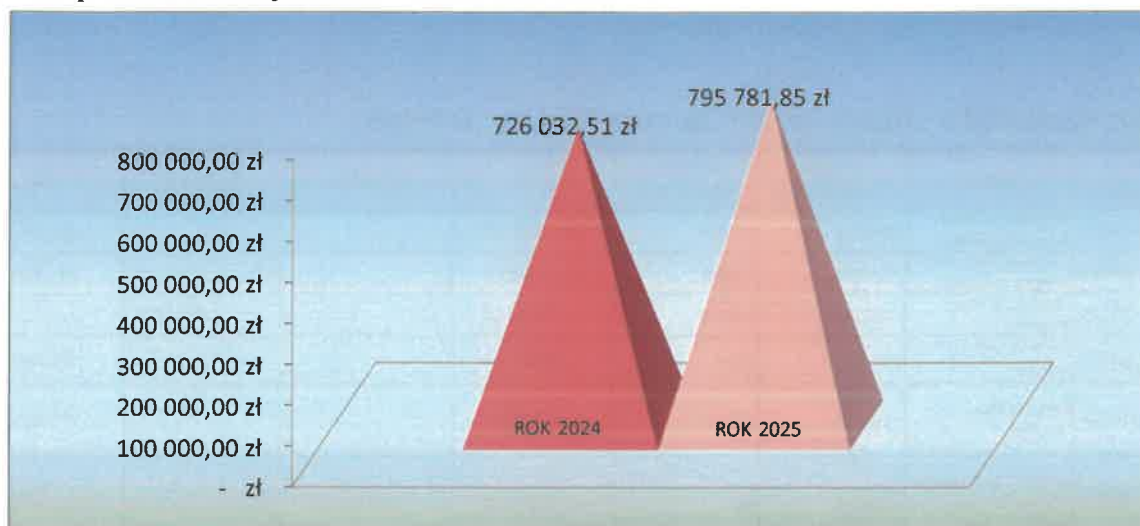
6. Dochody uzyskane z tytułu wykonywania prawa własności i innych praw majątkowych oraz z wykonywania posiadania.

IM - 14 Dochody uzyskane z tytułu wykonywania prawa własności i innych praw majątkowych oraz wykonywania posiadania.

| Wyszczególnienie dochodów | Za 2024 rok | Za 2025 rok | Zmiana (3-2) |
|---|----------------------|----------------------|---------------------|
| 1 | 2 | 3 | 4 |
| Sprzedaż nieruchomości gruntowych | - zł | 12 145,00 zł | - zł |
| Sprzedaż nieruchomości zabudowanych | - zł | - zł | - zł |
| Przekształcenie prawa użytkowania wieczystego w prawo własności | - zł | - zł | - zł |
| Sprzedaż lokali mieszkalnych | - zł | - zł | - zł |
| Sprzedaż lokali użytkowych | - zł | - zł | - zł |
| Sprzedaż pozostałych składników majątkowych | 40,65 zł | - zł | 40,65 zł |
| Oplata za trwałą zarząd | - zł | - zł | - zł |
| Oplata za wieczyste użytkowanie | 9 064,80 zł | 9 064,80 zł | - zł |
| Oplata za użytkowanie nieruchomości | - zł | - zł | - zł |
| Dochody z najmu lokali mieszkalnych | 75 246,14 zł | 108 215,82 zł | 32 969,68 zł |
| Dochody z najmu lokali użytkowych, pomieszczeń, dzierżawy gruntów | 540 536,94 zł | 538 975,66 zł | 1 561,28 zł |
| Oplaty za zajęcie pasa drogowego | 7 680,28 zł | 15 447,03 zł | 7 766,75 zł |
| Wpływy z hal gimnastycznych | 32 535,19 zł | 40 217,97 zł | 7 682,78 zł |
| Wpływy z siłowni Korbielów | 7 343,75 zł | 10 453,71 zł | 3 109,96 zł |
| Obwody łowieckie | 18 788,95 zł | 18 320,83 zł | 468,12 zł |
| Wpływy z opłaty parkingowej | 34 795,81 zł | 42 941,03 zł | 8 145,22 zł |
| Wpływy za przystanki autobusowe | - zł | - zł | - zł |
| Oplaty za bezumowne korzystanie | - zł | - zł | - zł |
| Dywidendy | - zł | - zł | - zł |
| RAZEM | 726 032,51 zł | 795 781,85 zł | 69 749,34 zł |

W roku 2025 dochody z tytułu gospodarowania mieniem Gminy Jeleśnia wyniosły 795 781,85 zł i są wyższe od dochodów za 2024 o kwotę 69 749,34 zł.

Wykres nr 7. Łączne dochody uzyskane z tytułu wykonywania prawa własności i innych praw majątkowych oraz wykonywania posiadania Gminy Jeleśnia w latach 2024 i 2025



7. Nieruchomości oddane w użyczenie, najem lub dzierżawę stan na 31.12.2025r.

Z zakresu przekazywania nieruchomości do korzystania na dzień 31.12.2025r. prowadzono następujące sprawy:

- * w zakresie lokali mieszkalnych
- * w zakresie najmu lub dzierżawy
- * w zakresie użyczenia

Nieruchomości oddane w użyczenie, najem lub dzierżawę stan na 31.12.2025r.:

KORBIELÓW

Parking przy Zajeździe Smrek w Korbielowie przy ul. Leśnej
Nieruchomość stanowiąca parking przy wyciągu narciarskim Ośrodka Narciarskiego Pilsko w Korbielowie
Nieruchomość stanowiąca grunt przy wyciągu narciarskim Ośrodka Narciarskiego Pilsko w Korbielowie
Nieruchomości stanowiąca grunt przy budynku byłego Przejścia Granicznego w Korbielowie
Nieruchomość stanowiąca grunt przy budynku Inf. Turystycznej

KRZYŻOWA

Nieruchomość zabudowana "Budynkiem Wielofunkcyjnym" w Krzyżowej przy ul. Jana Pawła II 149
Nieruchomość zabudowana Ośrodkiem Zdrowia w Krzyżowj
Nieruchomość zabudowana Budynkiem Zespołu Szkół nr 3 w Krzyżowej przy ul. Szkolnej 13

KRZYŻÓWKI

Nieruchomość zabudowana budynkiem Szkoły w Krzyżówkach

SOPOTNIA MAŁA

Nieruchomość zabudowana Ośrodkiem Zdrowia w Sopotni Małej

SOPOTNIA WIELKA

Nieruchomość zabudowana budynkiem Zespołu Szkół Nr 4

PRZYBORÓW

Nieruchomość zabudowana budynkiem Ochotniczej Straży Pożarnej
Nieruchomość stanowiąca boisko do piłki nożnej
Nieruchomość stanowiąca lokal mieszkalny
Nieruchomość stanowiąca grunt, zabudowana kioskiem wolnostojącym

JELEŚNIA

Nieruchomość gruntowa zabudowana budynkiem Ośrodka Zdrowia w Jeleśni
Nieruchomość stanowiąca Plac Targowy przy ul. Jana Kazimierza w Jeleśni
Nieruchomość przy ul. Suskiej i ul. Kasztanowej

Budynek po byłym Przedszkolu nr 2 w Jeleśni
 Budynek Urzędu Gminy w Jeleśni
 Grunt obok Urzędu Gminy w Jeleśni
 Budynek - Dworzec PKP
 Plac obok dworca PKP
 Budynek Szkoły Podstawowej nr 2 w Jeleśni
 Nieruchomość stanowiąca boisko do piłki nożnej
 Sieć kanalizacyjna
 Nieruchomość zabudowana budynkiem szkoły w Mutnem

8. Wykaz budynków stanowiących mienie Gminy Jeleśnia.

| Numer ewidencyjny | Nazwa | Miejsce użytkowania | Słowo kluczowe | BO | Przychód | Rozchód | BZ |
|-------------------|--|-------------------------|----------------|--------------|------------|-----------|--------------|
| 05/105/900/517 | Budynek Ośrodka Zdrowia w Jeleśni | Jeleśnia | mienie | 1 266 082,53 | | - | 1 266 082,53 |
| 09/109/700/792 | Garaż przy Ośrodku Zdrowia w Jeleśni | Jeleśnia | mienie | 141 008,24 | - | - | 141 008,24 |
| 05/103/700/372 | Kiosk drewniany towarowy | Jeleśnia | mienie | 7 000,00 | - | 7 000,00 | - |
| 2005/107/926/215 | Budynek LKS w Jeleśni | Jeleśnia | sport | 192 266,94 | - | - | 192 266,94 |
| 2015/1/70005/1720 | Dworzec PKP Jeleśnia | Jeleśnia | mienie | 297 095,49 | - | - | 297 095,49 |
| 2005/98/750/276 | budynek administracji Urzędu Gminy w Jeleśni | Jeleśnia | ug | 9 018 371,22 | 780 000,00 | - | 9 798 371,22 |
| 2005/33/801/385 | Budynek byłego p-la nr 2 JELEŚNIA | mienie | przedszkole | 82 150,25 | - | - | 82 150,25 |
| 2005/28/801/391 | Budynek Szk. nr 1 w Jeleśni | ZSzk. Nr 1 Jeleśnia | szkoła | 541 985,15 | | - | 541 985,15 |
| 2006/06/801/609 | Budynek "B" Szkoły nr 1 w Jeleśni | ZSzk. Nr 1 Jeleśnia | szkoła | 2 550 386,49 | - | - | 2 550 386,49 |
| 2005/53/801/393 | Budynek "A" Szk. nr 2 w Jeleśni | ZSzk. Nr 2 w Jeleśni | szkoła | 785 068,22 | | - | 785 068,22 |
| 2005/94/801/412 | Hala sportowa przy Szk nr 2 w Jeleśni | ZSzk. Nr 2 w Jeleśni | szkoła | 344 495,25 | - | - | 344 495,25 |
| 2005/90/801/392 | Budynek "C" SP nr 2 Jeleśnia | ZSzk. Nr 2 w Jeleśni | szkoła | 454 598,60 | - | - | 454 598,60 |
| 05/105/900/516 | Budynek Ośrodka Zdrowia w Krzyżowej | Krzyżowa | mienie | 1 033 529,96 | - | - | 1 033 529,96 |
| 05/103/700/367 | Budynek wielofunkcyjny w Krzyżowej | Krzyżowa | mienie | 1 425 939,25 | - | - | 1 425 939,25 |
| 3020/1/1842 | Budynek OSP w Krzyżowej | Krzyżowa | mienie | 300 000,00 | | | 300 000,00 |
| 2005/88/801/384 | Budynek p-le Krzyżowa | Przedszkole w Krzyżowej | przedszkole | 43 426,00 | - | 43 426,00 | - |
| 2010/10/801/843 | Sala gimnastyczna przy Zespole Szkół Nr 3 w Krzyżowej | ZSzk. Nr 3 w Krzyżowej | szkoła | 2 382 588,27 | - | - | 2 382 588,27 |
| 2005/05/801/404 | Budynek Szk. Podst. W Krzyżowej (nowy) | ZSzk. Nr 3 w Krzyżowej | szkoła | 3 220 920,25 | | - | 3 220 920,25 |
| 2005/60/801/396 | Budynek SP w Krzyżówkach | Krzyżówki | mienie | 252 591,05 | - | - | 252 591,05 |
| 2005/80/801/407 | Budynek gospodarczy Szk. Podst. Krzyżówki | Krzyżówki | mienie | 2 397,00 | - | - | 2 397,00 |
| 2005/754/109/218 | Garaż na samochód pożarowy w Krzyżówkach | OSP Krzyżówki | OSP | 46 559,55 | - | - | 46 559,55 |
| 05/109/700/374 | Wiatra stacji dolnej "Kuligówka" | Korbielów | mienie | 3 858,00 | - | 3 858,00 | - |
| 05/107/700/366 | Budynek punktu informacji turystycznej | Korbielów | mienie | 28 269,26 | - | - | 28 269,26 |
| 06/105/600/624 | Budynek główny na Przejściu Granicznym w Korbielowie | Korbielów | przejście | 1 161 967,30 | - | - | 1 161 967,30 |
| 06/105/600/625 | Budynek pomocniczy na Przejściu Granicznym w Korbielowie | Korbielów | przejście | 317 293,30 | | - | 317 293,30 |
| 2015/1/90001/1669 | Budynek główny oczyszczalni ścieków w Korbielowie | Oczyszczalnia | mienie | 321 679,45 | | | 321 679,45 |

Informacja o stanie mienia komunalnego Gminy Jeleśnia na dzień 31/12/2025 r.

| | | | | | | | |
|------------------|--|-----------------------------------|-------------|----------------------|---------------------|------------------|----------------------|
| 2005/65/801/397 | Budynek Szk. W Korbiewowie | ZSzk. Nr 5 w Korbiewowie | szkoła | 1 040 281,05 | - | - | 1 040 281,05 |
| 2010/10/801/811 | Sala gimnastyczna przy ZSzk. Nr 5 w Korbiewowie | ZSzk. Nr 5 w Korbiewowie | szkoła | 2 872 013,97 | - | - | 2 872 013,97 |
| 05/105/900/515 | Budynek Ośrodka Zdrowia w Sopotni Małej | Sopotnia Mała | mienie | 32 173,30 | - | - | 32 173,30 |
| 05/109/700/364 | Remiza OSP (stara) Sopotnia Mała | Sopotnia Mała | mienie | 388 021,24 | - | - | 388 021,24 |
| 2005/27/801/401 | Budynek SP Sopotnia Mała | ZSzk. Nr 6 w Sopotnia Mała | szkoła | 795 407,99 | - | - | 795 407,99 |
| 2005/754/109/219 | Budynek OSP w Przyborowie | OSP Przyborów | OSP | 527 313,22 | - | - | 527 313,22 |
| 2005/01/801/386 | Budynek p-ła Przyborów | Przedszkole w Przyborowie | przedszkole | 501 380,83 | - | - | 501 380,83 |
| 2005/107/926/214 | budynek LKS "Halny" w Przyborowie | Przyborów | sport | 64 398,19 | - | - | 64 398,19 |
| 2014/109/700/6 | Budynek gospodarczy (stodoła i owczarnia) | Przyborów | mienie | 12 562,00 | - | - | 12 562,00 |
| 2014/110/700/7 | Budynek mieszkalny po J. Zoń | Przyborów | mienie | 9 285,00 | - | - | 9 285,00 |
| 2009/09/801/796 | Budynek B/sala gimnastyczna/ przy ZSzk. Nr 7 w Przyborowie | ZSzk. nr 7 w Przyborowie | szkoła | 1 815 564,68 | - | - | 1 815 564,68 |
| 2005/01/801/402 | Budynek SP Przyborów | ZSzk. nr 7 w Przyborowie | szkoła | 541 207,77 | 34 021,00 | - | 575 228,77 |
| 2023/1/1971 | Budynek OSP w Sopotni Wielkiej | Budynek OSP w Sopotni Wielkiej | OSP | 500 000,00 | - | - | 500 000,00 |
| 2005/01/801/400 | Sala gimnastyczna SP Sopotnia Wik. | ZSzk. nr 4 w Sopotni Wielkiej | szkoła | 3 008 685,82 | - | - | 3 008 685,82 |
| 2005/95/801/399 | Budynek SP Sopotnia Wielka | ZSzk. nr 4 w Sopotni Wielkiej | szkoła | 1 093 013,28 | - | - | 1 093 013,28 |
| 2005/35/801/395 | Budynek SP nr 1 Pewel Wielka | Szk. Podst. Nr 1 w Pewli Wielkiej | szkoła | 411 281,10 | - | - | 411 281,10 |
| 2005/60/801/398 | Budynek SP Pewel Wielka nr 2 | ZSzk. Nr 8 w Pewli Wielkiej | szkoła | 267 796,05 | - | - | 267 796,05 |
| 2005/75/801/406 | Budynek gospodarczy przy Szk nr 2 w Pewli Wik. | ZSzk. Nr 8 w Pewli Wielkiej | szkoła | 658,00 | - | - | 658,00 |
| 2005/87/801/394 | Budynek SP Mutne | Szkoła Podst. Mutne | szkoła | 272 577,41 | - | - | 272 577,41 |
| 2025///1981 | Budynek garażowo-socjalno-gospodarczy OSP w Krzyżówkach | OSP Krzyżówki | OSP | - | 623 692,54 | - | 623 692,54 |
| 2025/70005/1985 | Budynek gospodarczy ul. Orawska 6 | Jeleśnia | mienie | - | 34 606,49 | - | 34 606,49 |
| 2025/70005/1984 | Budynek mieszkalny ul. Orawska 6 | Jeleśnia | mienie | - | 192 258,26 | - | 192 258,26 |
| 2025//70005/2001 | Budynek po przedszkolu w Krzyżowej | Krzyżowa | mienie | - | 43 426,00 | - | 43 426,00 |
| | Budynki ZGK | | | 338 330,19 | - | - | 338 330,19 |
| RAZEM | | | | 40 713 478,11 | 1 708 004,29 | 54 284,00 | 42 367 198,40 |

9. Wykaz gruntów stanowiących mienie Gminy Jeleśnia.

| Miejsce użytkowania: Jeleśnia | | | | | | | |
|-------------------------------|---------------|-----------------|---------------------|--------|-------|-------------------|--|
| Lp. | Numer działki | Kategoria | Słowo kluczowe | Metraż | BZ | Rodzaj własności | |
| 1 | 10221 | dr - Drogi | | 3428 | 0 | Własność 1/1 | |
| 2 | 10252/1 | dr - Drogi | | 475 | 0 | Własność 1/1 | |
| 3 | 10298/1 | R - grunty orne | 1/4 Płaziak Iluk Ha | 411 | 16440 | Własność w części | |
| 4 | 10390 | dr - Drogi | | 2311 | 0 | Własność 1/1 | |
| 5 | 10403 | dr - Drogi | | 558 | 0 | Własność 1/1 | |
| 6 | 10710/19 | dr - Drogi | | 3821 | 0 | Własność 1/1 | |
| 7 | 10905 | dr - Drogi | | 1005 | 0 | Własność 1/1 | |
| 8 | 10907 | dr - Drogi | ul. Pod Kiczorą | 1383 | 0 | Własność 1/1 | |
| 9 | 10908/1 | dr - Drogi | ul. Różana | 138 | 0 | Własność 1/1 | |

Informacja o stanie mienia komunalnego Gminy Jeleśnia na dzień 31/12/2025 r.

| | | | | | | |
|----|---------|--------------------------|-----------------------------|-------|------|--|
| 10 | 10909 | dr - Drogi | ul. Graniczna | 5537 | 0 | Własność 1/1 |
| 11 | 10915 | dr - Drogi | | 1180 | 0 | Własność 1/1 |
| 12 | 10916 | dr - Drogi | | 3538 | 0 | Własność 1/1 |
| 13 | 10917/1 | dr - Drogi | ul. Składowa | 339 | 0 | Własność 1/1 |
| 14 | 10917/4 | dr - Drogi | ul. Pszeniczna | 433 | 0 | Własność 1/1 |
| 15 | 10920/1 | dr - Drogi | | 9371 | 0 | Własność 1/1 |
| 16 | 10920/2 | dr - Drogi | | 112 | 0 | Własność 1/1 |
| 17 | 10921 | dr - Drogi | ul. Białoniowa | 3451 | 0 | Własność 1/1 |
| 18 | 10922 | dr - Drogi | ul. Figowa | 2411 | 0 | Własność 1/1 |
| 19 | 10923 | dr - Drogi | ul. Martoszowa | 711 | 0 | Własność 1/1 |
| 20 | 10924 | Ps - Pastwiska trwa | droga | 302 | 6040 | Własność 1/1 |
| 21 | 10926 | dr - Drogi | ul. Płazowa | 365 | 0 | Własność 1/1 |
| 22 | 10928 | dr - Drogi | ul. Wąska | 741 | 0 | Własność 1/1 |
| 23 | 10930 | dr - Drogi | okolice ul. Regionalna | 7226 | 0 | Własność 1/1 |
| 24 | 10931 | dr - Drogi | ul. Czereśniowa | 564 | 0 | Własność 1/1 |
| 25 | 10932 | dr - Drogi | ul. Czereśniowa | 173 | 0 | Własność 1/1 |
| 26 | 10933 | dr - Drogi | | 265 | 0 | Własność 1/1 |
| 27 | 10934 | dr - Drogi | ul. Pod Pagórkami | 3299 | 0 | Własność 1/1 |
| 28 | 10935 | dr - Drogi | ul. Spokojna | 613 | 0 | Własność 1/1 |
| 29 | 10936 | dr - Drogi | | 5951 | 0 | Własność 1/1 |
| 30 | 10937 | dr - Drogi | ul. Juhasów | 5648 | 0 | Własność 1/1 |
| 31 | 10938 | dr - Drogi | ul. Słowików | 906 | 0 | Własność 1/1 |
| 32 | 10939 | dr - Drogi | ul. Nad Krzyżówką | 1858 | 0 | Własność 1/1 |
| 33 | 10940 | dr - Drogi | | 174 | 0 | Własność 1/1 |
| 34 | 10941 | dr - Drogi | ul. Stara | 387 | 0 | Własność 1/1 |
| 35 | 10942 | dr - Drogi | | 3800 | 0 | Własność 1/1 |
| 36 | 10943 | dr - Drogi | ul. Jalu Kurka | 3913 | 0 | Własność 1/1 |
| 37 | 10944 | dr - Drogi | ul. Borowa | 15370 | 0 | Własność 1/1 |
| 38 | 10948 | dr - Drogi | ul. Kowalska | 423 | 0 | Własność 1/1 |
| 39 | 10954/2 | dr - Drogi | ul. Stara | 1373 | 0 | Własność 1/1 |
| 40 | 10956/1 | Ls - Lasy i grunty leśne | ujęcie wody | 367 | 0 | Władający na zasadach samodzielnego posiadania 1/1 |
| 41 | 10958 | dr - Drogi | | 661 | 0 | Własność 1/1 |
| 42 | 10959 | dr - Drogi | ul. Okrężna | 4365 | 0 | Własność 1/1 |
| 43 | 10961/1 | dr - Drogi | droga do parkingu | 27 | 540 | Własność 1/1 |
| 44 | 10961/2 | dr - Drogi | droga dojazdowa do parkingu | 176 | 3520 | Własność 1/1 |
| 45 | 10966 | dr - Drogi | | 431 | 0 | Własność 1/1 |
| 46 | 10967 | dr - Drogi | ul. Stawowa | 712 | 0 | Własność 1/1 |
| 47 | 10968/1 | dr - Drogi | ul. Suchoniowa | 713 | 0 | Własność 1/1 |
| 48 | 10968/3 | dr - Drogi | | 177 | 0 | Własność 1/1 |
| 49 | 10970/1 | dr - Drogi | ul. Strażacka | 266 | 0 | Własność 1/1 |
| 50 | 10970/2 | dr - Drogi | ul. Suchoniowa | 530 | 0 | Własność 1/1 |
| 51 | 10970/3 | dr - Drogi | | 12248 | 0 | Własność 1/1 |
| 52 | 10971 | dr - Drogi | ul. Modrzewiowa | 6570 | 0 | Własność 1/1 |
| 53 | 10973/1 | dr - Drogi | | 1733 | 0 | Własność 1/1 |
| 54 | 10973/3 | dr - Drogi | | 849 | 0 | Własność 1/1 |
| 55 | 10974 | dr - Drogi | | 263 | 0 | Własność 1/1 |
| 56 | 10975/3 | dr - Drogi | | 700 | 0 | Własność 1/1 |
| 57 | 10976 | dr - Drogi | | 701 | 0 | Własność 1/1 |
| 58 | 10977 | dr - Drogi | ul. Rolnicza | 503 | 0 | Własność 1/1 |
| 59 | 10978 | dr - Drogi | ul. Janoszkowa | 238 | 0 | Własność 1/1 |
| 60 | 10979 | dr - Drogi | | 3239 | 0 | Własność 1/1 |
| 61 | 10980 | dr - Drogi | | 227 | 0 | Własność 1/1 |
| 62 | 10981 | dr - Drogi | | 546 | 0 | Własność 1/1 |
| 63 | 10982 | dr - Drogi | | 4683 | 0 | Własność 1/1 |
| 64 | 10985 | dr - Drogi | ul. Ptasia | 257 | 0 | Własność 1/1 |
| 65 | 10987 | dr - Drogi | ul. Turystyczna | 741 | 0 | Własność 1/1 |
| 66 | 10989 | dr - Drogi | | 5340 | 0 | Własność 1/1 |
| 67 | 10991 | dr - Drogi | ul. Ogrodowa | 662 | 0 | Własność 1/1 |
| 68 | 10992 | dr - Drogi | Baza GS węglowa | 581 | 0 | Własność 1/1 |
| 69 | 10993 | dr - Drogi | ul. Mokra | 4333 | 0 | Własność 1/1 |
| 70 | 10994 | dr - Drogi | | 285 | 0 | Własność 1/1 |
| 71 | 10995 | dr - Drogi | ul. Klimczakowa | 8401 | 0 | Własność 1/1 |
| 72 | 10996 | dr - Drogi | ul. Klimczakowa | 360 | 0 | Własność 1/1 |
| 73 | 10997/1 | dr - Drogi | ul. Klimczakowa | 672 | 0 | Własność 1/1 |
| 74 | 10998 | dr - Drogi | ul. Nad Strumykami | 1167 | 0 | Własność 1/1 |
| 75 | 10999 | dr - Drogi | ul. Ogrodowa | 1597 | 0 | Własność 1/1 |
| 76 | 11000 | dr - Drogi | | 1218 | 0 | Własność 1/1 |
| 77 | 11001 | dr - Drogi | | 755 | 0 | Własność 1/1 |
| 78 | 11003 | dr - Drogi | ul. Miziowa | 1584 | 0 | Własność 1/1 |
| 79 | 11005 | dr - Drogi | ul. Miziowa | 124 | 0 | Własność 1/1 |
| 80 | 11007 | dr - Drogi | ul. Miziowa | 6671 | 0 | Własność 1/1 |
| 81 | 11011 | dr - Drogi | | 2067 | 0 | Własność 1/1 |
| 82 | 11012 | dr - Drogi | | 2074 | 0 | Własność 1/1 |

Informacja o stanie mienia komunalnego Gminy Jeleśnia na dzień 31/12/2025 r.

| | | | | | | |
|-----|---------|------------|-----------------------|------|------|--|
| 83 | 11013/1 | dr - Drogi | ul. Szymury | 417 | 0 | Własność 1/1 |
| 84 | 11013/2 | dr - Drogi | ul. Szymury | 521 | 0 | Własność 1/1 |
| 85 | 11015 | dr - Drogi | | 5821 | 0 | Własność 1/1 |
| 86 | 11016/1 | dr - Drogi | | 565 | 0 | Własność 1/1 |
| 87 | 11016/2 | dr - Drogi | | 1496 | 0 | Własność 1/1 |
| 88 | 11017/5 | dr - Drogi | ul. Nad Sopotnią | 3455 | 0 | Własność 1/1 |
| 89 | 11017/6 | dr - Drogi | | 577 | 0 | Własność 1/1 |
| 90 | 11018 | dr - Drogi | ul. Polna | 1420 | 0 | Własność 1/1 |
| 91 | 11019/1 | dr - Drogi | ul. Polna | 324 | 0 | Własność 1/1 |
| 92 | 11020/1 | dr - Drogi | ul. Polna | 333 | 0 | Własność 1/1 |
| 93 | 11020/2 | dr - Drogi | | 694 | 0 | Własność 1/1 |
| 94 | 11021 | dr - Drogi | | 242 | 0 | Władający na zasadach samodzielnego posiadania 1/1 |
| 95 | 11025/1 | dr - Drogi | ul. Kamieniec | 730 | 0 | Własność 1/1 |
| 96 | 11026/1 | dr - Drogi | | 30 | 0 | Własność 1/1 |
| 97 | 11026/2 | dr - Drogi | | 86 | 0 | Własność w części |
| 98 | 11027 | dr - Drogi | | 1333 | 0 | Własność 1/1 |
| 99 | 11028 | dr - Drogi | | 1184 | 0 | Własność 1/1 |
| 100 | 11030 | dr - Drogi | ul. Omlotowa | 379 | 0 | Własność 1/1 |
| 101 | 11031/1 | dr - Drogi | | 446 | 0 | Własność 1/1 |
| 102 | 11031/2 | dr - Drogi | ul. Wodna | 345 | 0 | Własność 1/1 |
| 103 | 11032/1 | dr - Drogi | | 571 | 0 | Własność 1/1 |
| 104 | 11033 | dr - Drogi | | 351 | 0 | Własność 1/1 |
| 105 | 11034 | dr - Drogi | ul. Drzewna | 873 | 0 | Własność 1/1 |
| 106 | 11035 | dr - Drogi | ul. Drzewna | 489 | 0 | Własność 1/1 |
| 107 | 11036 | dr - Drogi | | 1158 | 0 | Własność 1/1 |
| 108 | 11037 | dr - Drogi | | 3948 | 0 | Własność 1/1 |
| 109 | 11038 | dr - Drogi | ul. Świętych | 1601 | 0 | Własność 1/1 |
| 110 | 11039 | dr - Drogi | | 830 | 0 | Własność 1/1 |
| 111 | 11040/1 | dr - Drogi | | 543 | 0 | Własność 1/1 |
| 112 | 11041/1 | dr - Drogi | | 387 | 0 | Własność 1/1 |
| 113 | 11041/2 | dr - Drogi | | 53 | 0 | Własność 1/1 |
| 114 | 11042 | dr - Drogi | ul. Wodna | 383 | 0 | Własność 1/1 |
| 115 | 11043 | dr - Drogi | ul. Wodna | 804 | 0 | Własność 1/1 |
| 116 | 11044 | dr - Drogi | ul. Wodna | 378 | 0 | Własność 1/1 |
| 117 | 11045 | dr - Drogi | ul. Rzeczna | 248 | 0 | Własność 1/1 |
| 118 | 11046 | dr - Drogi | ul. Rzeczna | 601 | 0 | Własność 1/1 |
| 119 | 11047/2 | dr - Drogi | ul. Klonowej | 441 | 0 | Własność 1/1 |
| 120 | 11047/3 | dr - Drogi | ul. Rzeczna | 444 | 0 | Własność 1/1 |
| 121 | 11047/4 | dr - Drogi | | 41 | 0 | Własność 1/1 |
| 122 | 11047/5 | dr - Drogi | | 68 | 0 | Władający na zasadach samodzielnego posiadania 1/1 |
| 123 | 11047/6 | dr - Drogi | | 233 | 0 | Własność 1/1 |
| 124 | 11049/7 | dr - Drogi | ul. Starowiejska | 688 | 0 | Własność 1/1 |
| 125 | 11049/2 | dr - Drogi | ul. Klonowa | 277 | 0 | Własność 1/1 |
| 126 | 11049/4 | dr - Drogi | ul. Starowiejska | 394 | 0 | Własność 1/1 |
| 127 | 11050 | dr - Drogi | | 87 | 0 | Własność 1/1 |
| 128 | 11051/1 | dr - Drogi | | 649 | 0 | Własność 1/1 |
| 129 | 11052/1 | dr - Drogi | | 2119 | 0 | Własność 1/1 |
| 130 | 11052/2 | dr - Drogi | ul. Pyrgiesów | 1101 | 0 | Własność 1/1 |
| 131 | 11054 | dr - Drogi | | 3493 | 0 | Własność 1/1 |
| 132 | 11055 | dr - Drogi | | 963 | 0 | Własność 1/1 |
| 133 | 11057 | dr - Drogi | ul. Bukowa | 1014 | 0 | Własność 1/1 |
| 134 | 11058 | dr - Drogi | ul. Świerkowa | 768 | 0 | Własność 1/1 |
| 135 | 11059/1 | dr - Drogi | ul. Limbowa | 304 | 0 | Własność 1/1 |
| 136 | 11059/2 | dr - Drogi | ul. Grabowa | 1154 | 0 | Własność 1/1 |
| 137 | 11059/3 | dr - Drogi | ul. Grabowa | 340 | 0 | Własność 1/1 |
| 138 | 11061 | dr - Drogi | | 956 | 0 | Własność 1/1 |
| 139 | 11062 | dr - Drogi | | 3654 | 0 | Własność 1/1 |
| 140 | 11063 | dr - Drogi | | 683 | 0 | Własność 1/1 |
| 141 | 11064 | dr - Drogi | | 854 | 0 | Własność 1/1 |
| 142 | 11065/1 | dr - Drogi | ul. Jesionowa | 605 | 0 | Własność 1/1 |
| 143 | 11065/2 | dr - Drogi | ul. Jesionowa | 223 | 0 | Własność 1/1 |
| 144 | 11066/1 | dr - Drogi | | 270 | 0 | Własność 1/1 |
| 145 | 11067/5 | dr - Drogi | ul. Starowiejska | 3246 | 0 | Własność 1/1 |
| 146 | 11067/2 | dr - Drogi | ul. Kasztanowa | 2028 | 0 | Własność 1/1 |
| 147 | 11067/3 | dr - Drogi | ul. Starowiejska | 695 | 0 | Własność 1/1 |
| 148 | 11068 | dr - Drogi | ul. Jesionowa | 1537 | 0 | Własność 1/1 |
| 149 | 11070 | dr - Drogi | ul. Sosnowa | 1658 | 0 | Własność 1/1 |
| 150 | 11071 | dr - Drogi | ul. Jaśminowa | 1638 | 0 | Własność 1/1 |
| 151 | 11072 | dr - Drogi | | 644 | 0 | Własność 1/1 |
| 152 | 11073 | dr - Drogi | | 146 | 0 | Własność 1/1 |
| 153 | 11075/2 | dr - Drogi | baza przy ul. Suskiej | 380 | 7600 | Własność 1/1 |
| 154 | 11075/3 | dr - Drogi | baza przy ul. Suskiej | 400 | 8000 | Własność 1/1 |
| 155 | 11075/7 | dr - Drogi | teren Żywiec Zdrój | 377 | 7540 | Własność 1/1 |

Informacja o stanie mienia komunalnego Gminy Jeleśnia na dzień 31/12/2025 r.

| | | | | | | |
|-----|----------|----------------------|---------------------|-------|----------|--|
| 156 | 11076 | dr - Drogi | | 1144 | 0 | Własność 1/1 |
| 157 | 11078 | dr - Drogi | | 1494 | 0 | Własność 1/1 |
| 158 | 11079 | dr - Drogi | | 597 | 0 | Własność 1/1 |
| 159 | 11080 | dr - Drogi | ul. Porzeczkowa | 1200 | 0 | Własność 1/1 |
| 160 | 11081/1 | dr - Drogi | b.n. obok sklepu E | 575 | 0 | Własność 1/1 |
| 161 | 11082 | dr - Drogi | | 2302 | 0 | Własność 1/1 |
| 162 | 11083/1 | dr - Drogi | ul. Dworcowa | 303 | 0 | Władający na zasadach samodzielnego posiadania 1/1 |
| 163 | 11084 | dr - Drogi | | 978 | 0 | Własność 1/1 |
| 164 | 11089 | dr - Drogi | Droga do banku | 301 | 0 | Własność 1/1 |
| 165 | 11090/1 | dr - Drogi | ul. Leśna | 700 | 0 | Własność 1/1 |
| 166 | 11091 | dr - Drogi | ul. Leśna | 1560 | 0 | Własność 1/1 |
| 167 | 11092/1 | dr - Drogi | | 916 | 0 | Własność 1/1 |
| 168 | 11092/4 | dr - Drogi | | 579 | 0 | Własność 1/1 |
| 169 | 11093 | dr - Drogi | ul. Kasztanowa | 530 | 0 | Własność 1/1 |
| 170 | 11095 | dr - Drogi | | 1573 | 0 | Własność 1/1 |
| 171 | 11100 | dr - Drogi | baza przy ul. Suski | 489 | 0 | Własność 1/1 |
| 172 | 11103 | dr - Drogi | ul. Janiki | 3843 | 0 | Własność 1/1 |
| 173 | 11105 | dr - Drogi | ul. Janiki | 1303 | 0 | Własność 1/1 |
| 174 | 11106 | dr - Drogi | ul. Janiki | 9599 | 0 | Własność 1/1 |
| 175 | 11109 | dr - Drogi | ul. Szkolna | 3338 | 0 | Własność 1/1 |
| 176 | 11110 | dr - Drogi | ul. Podgórna | 2958 | 0 | Własność 1/1 |
| 177 | 11115/1 | dr - Drogi | ul. Kielbasów | 1627 | 0 | Własność 1/1 |
| 178 | 11115/2 | dr - Drogi | ul. Kielbasów | 602 | 0 | Własność 1/1 |
| 179 | 11118 | dr - Drogi | | 793 | 0 | Własność 1/1 |
| 180 | 11152/7 | Bz - Tereny rekreac | Grunt na skatepark | 160 | 7851,69 | Własność 1/1 |
| 181 | 11152/8 | Bz - Tereny rekreac | Grunt na skatepark | 489 | 23989 | Własność 1/1 |
| 182 | 11163/1 | Bz - Tereny rekreac | LKS Jeleśnia | 597 | 2994,64 | Własność 1/1 |
| 183 | 11164/3 | Bz - Tereny rekreac | LKS Jeleśnia | 4875 | 30110,9 | Własność 1/1 |
| 184 | 11178/10 | Tk - Koleje | Prawo użytkowania | 564 | 22178,97 | Gmina jako użytkownik wieczysty |
| 185 | 11178/11 | Tk - Koleje | Dworzec PKP Jele | 1573 | 0 | Gmina jako użytkownik wieczysty |
| 186 | 11178/16 | dr - Drogi | ul. Dworcowa | 1639 | 35370 | Własność 1/1 |
| 187 | 11178/22 | dr - Drogi | ul. Dworcowa (Bis | 5 | 3625,64 | Gmina jako użytkownik wieczysty |
| 188 | 11178/26 | dr - Drogi | ul. Dworcowa | 4089 | 88240,36 | Własność 1/1 |
| 189 | 11178/8 | Tk - Koleje | Prawo użytkowania | 1080 | 43536,46 | Gmina jako użytkownik wieczysty |
| 190 | 11178/9 | Tk - Koleje | Prawo użytkowania | 408 | 16428,89 | Gmina jako użytkownik wieczysty |
| 191 | 11184 | Tk - Koleje | | 60 | 1000 | Własność 1/1 |
| 192 | 11185 | Tk - Koleje | | 65 | 1000 | Własność 1/1 |
| 193 | 11186 | Tk - Koleje | | 181 | 1000 | Własność 1/1 |
| 194 | 11188 | Tk - Koleje | | 987 | 29000 | Własność 1/1 |
| 195 | 11198 | Tk - Koleje | ul. Leśna | 307 | 12280 | Własność 1/1 |
| 196 | 11199 | Tk - Koleje | ul. Leśna | 526 | 21040 | Własność 1/1 |
| 197 | 11202 | Tk - Koleje | ul. Leśna | 642 | 25680 | Własność 1/1 |
| 198 | 11261/1 | dr - Drogi | ul. Porzeczkowa | 60 | 8534,69 | Własność 1/1 |
| 199 | 11601/2 | R - grunty orne | | 522 | 2088 | Własność 1/1 |
| 200 | 11608/2 | dr - Drogi | | 275 | 9000 | Własność 1/1 |
| 201 | 1169 | dr - Drogi | ul. Sosnowa | 653 | 0 | Własność 1/1 |
| 202 | 1350 | R - grunty orne | grunty | 1265 | 27756,98 | Własność 1/1 |
| 203 | 1352 | R - grunty orne | ulica | 790 | 17062,66 | Własność 1/1 |
| 204 | 1403/1 | dr - Drogi | ul. Pod Grapą | 955 | 0 | Własność 1/1 |
| 205 | 1403/3 | dr - Drogi | ul. Pod Grapą | 234 | 0 | Własność 1/1 |
| 206 | 1538/4 | dr - Drogi | ul. Janikowa Grap | 734 | 0 | Własność 1/1 |
| 207 | 1606/1 | dr - Drogi | ul. Janikowa Grap | 1119 | 0 | Własność 1/1 |
| 208 | 1623/11 | dr - Drogi | ul. Janikowa Grap | 351 | 0 | Własność 1/1 |
| 209 | 1759/15 | dr - Drogi | ul. w kierunku Pew | 262 | 0 | Własność 1/1 |
| 210 | 1822/1 | dr - Drogi | okolicie Pewli Wiel | 300 | 0 | Własność 1/1 |
| 211 | 1893 | dr - Drogi | w stronę Janikowe | 241 | 0 | Własność 1/1 |
| 212 | 1904/12 | dr - Drogi | W stronę Janikowe | 126 | 0 | Własność 1/1 |
| 213 | 1975/6 | Ps - Pastwiska trwa | za budynkiem Prze | 1106 | 1216,08 | Własność 1/1 |
| 214 | 1975/8 | Ps - Pastwiska trwa | za budynkiem Prze | 2732 | 3003,92 | Własność 1/1 |
| 215 | 1980/2 | Bi - Inne tereny zab | Szkoła Podstawow | 15674 | 705330 | Własność 1/1 |
| 216 | 1980/3 | dr - Drogi | Szkoła Podstawow | 617 | 12340 | Własność 1/1 |
| 217 | 2187/10 | R - grunty orne | droga ul. Leśna | 104 | 10000 | Własność 1/1 |
| 218 | 2187/7 | Tk - Koleje | ul. Leśna | 226 | 9040 | Własność 1/1 |
| 219 | 2188 | dr - Drogi | obok ul. Leśnej | 289 | 0 | Własność 1/1 |
| 220 | 2204/14 | Bi - Inne tereny zab | działka zabudowan | 963 | 38520 | Własność 1/1 |
| 221 | 2204/15 | Bz - Tereny rekreac | Grunt na skatepark | 65 | 3188,18 | Własność 1/1 |
| 222 | 2204/16 | Bz - Tereny rekreac | Grunt na skatepark | 217 | 10647,06 | Własność 1/1 |
| 223 | 2240/3 | Ls - Lasy i grunty k | APENA | 227 | 1248,5 | Gmina jako użytkownik wieczysty |
| 224 | 2249/31 | Ls - Lasy i grunty k | APENA | 276 | 1514,75 | Gmina jako użytkownik wieczysty |
| 225 | 2249/33 | Ls - Lasy i grunty k | APENA | 303 | 1662,93 | Gmina jako użytkownik wieczysty |
| 226 | 2249/35 | Ls - Lasy i grunty k | APENA | 259 | 1421,45 | Gmina jako użytkownik wieczysty |
| 227 | 2249/37 | Ls - Lasy i grunty k | APENA | 464 | 2546,53 | Gmina jako użytkownik wieczysty |
| 228 | 2249/39 | Ls - Lasy i grunty k | APENA | 230 | 1262,29 | Gmina jako użytkownik wieczysty |

Informacja o stanie mienia komunalnego Gminy Jeleśnia na dzień 31/12/2025 r.

| | | | | | | |
|-----|---------|----------------------|----------------------|------|---------|---|
| 229 | 2249/52 | R - grunty orne | APENA | 233 | 1278,75 | Gmina jako użytkownik wieczysty |
| 230 | 2301/1 | dr - Drogi | Na Pewlicy "Za Pi | 1798 | 0 | Własność 1/1 |
| 231 | 2312/2 | R - grunty orne | APENA | 242 | 1328,15 | Gmina jako użytkownik wieczysty |
| 232 | 2318/2 | R - grunty orne | APENA | 204 | 1119,6 | Gmina jako użytkownik wieczysty |
| 233 | 2319/4 | Ps - Pastwiska trwa | APENA | 72 | 395,15 | Gmina jako użytkownik wieczysty |
| 234 | 2319/6 | R - grunty orne | APENA | 98 | 537,85 | Gmina jako użytkownik wieczysty |
| 235 | 2319/6 | Ps - Pastwiska trwa | APENA | 165 | 367,71 | Gmina jako użytkownik wieczysty |
| 236 | 2322 | Ps - Pastwiska trwa | spadek po Juraszel | 47 | 235 | Własność w części |
| 237 | 2323/2 | R - grunty orne | APENA | 186 | 1020,81 | Gmina jako użytkownik wieczysty |
| 238 | 2324 | R - grunty orne | APENA | 302 | 1657,44 | Gmina jako użytkownik wieczysty |
| 239 | 2325 | R - grunty orne | APENA | 203 | 1114,11 | Gmina jako użytkownik wieczysty |
| 240 | 2326 | R - grunty orne | APENA | 547 | 3002,05 | Gmina jako użytkownik wieczysty |
| 241 | 2327 | R - grunty orne | APENA | 282 | 1547,68 | Gmina jako użytkownik wieczysty |
| 242 | 2328 | Ps - Pastwiska trwa | APENA | 119 | 653,1 | Gmina jako użytkownik wieczysty |
| 243 | 2328 | R - grunty orne | APENA | 628 | 3446,59 | Gmina jako użytkownik wieczysty |
| 244 | 2343 | R - grunty orne | spadek po Juraszel | 16,8 | 84 | Własność w części |
| 245 | 2343 | R - grunty orne | spadek po Juraszel | 61,8 | 309 | Własność w części |
| 246 | 2478 | dr - Drogi | GS skład | 849 | 38205 | Własność oddana w użytkowanie wieczyste |
| 247 | 2479 | Ls - Lasy i grunty l | GS skład | 632 | 28440 | Własność oddana w użytkowanie wieczyste |
| 248 | 2480 | dr - Drogi | GS skład | 453 | 20385 | Własność oddana w użytkowanie wieczyste |
| 249 | 2481 | dr - Drogi | GS skład | 331 | 14895 | Własność oddana w użytkowanie wieczyste |
| 250 | 2485/1 | N - Nieużytki | GS skład | 555 | 24975 | Własność oddana w użytkowanie wieczyste |
| 251 | 2485/2 | N - Nieużytki | GS skład | 706 | 31770 | Własność oddana w użytkowanie wieczyste |
| 252 | 2491 | B - Tereny mieszka | ul. Suska | 2322 | 92880 | Własność oddana w użytkowanie wieczyste |
| 253 | 2523/5 | R - grunty orne | APENA | 73 | 400,64 | Gmina jako użytkownik wieczysty |
| 254 | 2523/7 | R - grunty orne | APENA | 129 | 707,96 | Gmina jako użytkownik wieczysty |
| 255 | 2615/8 | dr - Drogi | przy ul. Suskiej dro | 193 | 0 | Własność 1/1 |
| 256 | 2616/4 | R - grunty orne | Droga dojazdowa c | 105 | 2100 | Gmina jako użytkownik wieczysty |
| 257 | 2620/3 | dr - Drogi | przy ul Suskiej na | 164 | 0 | Własność 1/1 |
| 258 | 2663 | N - Nieużytki | GS skład | 1474 | 66330 | Własność oddana w użytkowanie wieczyste |
| 259 | 2667 | N - Nieużytki | GS skład | 2150 | 96750 | Własność oddana w użytkowanie wieczyste |
| 260 | 2668 | N - Nieużytki | GS skład | 94 | 4230 | Własność oddana w użytkowanie wieczyste |
| 261 | 2669/3 | Ls - Lasy i grunty l | GS skład | 1635 | 73575 | Własność oddana w użytkowanie wieczyste |
| 262 | 2672/2 | dr - Drogi | ul. Leśna | 332 | 0 | Własność 1/1 |
| 263 | 2795/6 | R - grunty orne | Droga dojazdowa c | 151 | 3020 | Gmina jako użytkownik wieczysty |
| 264 | 2796/1 | R - grunty orne | Droga dojazdowa c | 20 | 400 | Gmina jako użytkownik wieczysty |
| 265 | 2801/8 | R - grunty orne | Droga dojazdowa c | 64 | 1280 | Gmina jako użytkownik wieczysty |
| 266 | 2802/5 | R - grunty orne | Droga dojazdowa c | 79 | 1580 | Gmina jako użytkownik wieczysty |
| 267 | 2803/2 | R - grunty orne | Droga dojazdowa c | 27 | 540 | Gmina jako użytkownik wieczysty |
| 268 | 2806/1 | R - grunty orne | Droga dojazdowa c | 111 | 2220 | Gmina jako użytkownik wieczysty |
| 269 | 2876/2 | Ba - Tereny przemy | baza przy ul. Suski | 899 | 0 | Gmina jako użytkownik wieczysty |
| 270 | 2878/2 | Ba - Tereny przemy | ul. Suska | 59 | 2360 | Gmina jako użytkownik wieczysty |
| 271 | 2878/3 | Ba - Tereny przemy | baza przy ul. Suski | 488 | 0 | Gmina jako użytkownik wieczysty |
| 272 | 2878/4 | R - grunty orne | baza przy ul. Suski | 18 | 0 | Gmina jako użytkownik wieczysty |
| 273 | 2883/4 | R - grunty orne | Droga dojazdowa c | 64 | 1280 | Gmina jako użytkownik wieczysty |
| 274 | 2887/10 | R - grunty orne | Droga dojazdowa c | 56 | 1120 | Gmina jako użytkownik wieczysty |
| 275 | 2887/13 | R - grunty orne | Droga dojazdowa c | 86 | 1720 | Gmina jako użytkownik wieczysty |
| 276 | 2887/7 | R - grunty orne | Droga dojazdowa c | 47 | 940 | Gmina jako użytkownik wieczysty |
| 277 | 2888/2 | R - grunty orne | Droga dojazdowa c | 60 | 1200 | Gmina jako użytkownik wieczysty |
| 278 | 2889/2 | R - grunty orne | Droga dojazdowa c | 40 | 800 | Gmina jako użytkownik wieczysty |
| 279 | 2918/2 | Tk - Koleje | | 205 | 11000 | Własność 1/1 |
| 280 | 2984/10 | B - Tereny mieszka | ul. Jana Kazimierz | 393 | 17685 | Własność oddana w użytkowanie wieczyste |
| 281 | 2984/5 | Lz - grunty zadrzew | ul. Jana Kazimierz | 183 | 8235 | Własność 1/1 |
| 282 | 2984/9 | R - grunty orne | ul. Jana Kazimierz | 429 | 17160 | Własność oddana w użytkowanie wieczyste |
| 283 | 2989/2 | dr - Drogi | ul. Porzeczkowa | 39 | 0 | Własność 1/1 |
| 284 | 2990/4 | dr - Drogi | ul. Porzeczkowa | 38 | 5405,31 | Własność 1/1 |
| 285 | 3034/2 | R - grunty orne | baza przy ul. Suski | 40 | 0 | Gmina jako użytkownik wieczysty |
| 286 | 3035/10 | R - grunty orne | baza przy ul. Suski | 1341 | 0 | Gmina jako użytkownik wieczysty |
| 287 | 3036 | R - grunty orne | baza przy ul. Suski | 167 | 0 | Gmina jako użytkownik wieczysty |
| 288 | 3037/1 | R - grunty orne | baza przy ul. Suski | 1191 | 0 | Gmina jako użytkownik wieczysty |
| 289 | 3037/2 | R - grunty orne | baza przy ul. Suski | 1696 | 0 | Gmina jako użytkownik wieczysty |
| 290 | 3038/10 | R - grunty orne | baza przy ul. Suski | 295 | 0 | Gmina jako użytkownik wieczysty |
| 291 | 3038/5 | Ps - Pastwiska trwa | baza przy ul. Suski | 80 | 0 | Gmina jako użytkownik wieczysty |
| 292 | 3038/6 | Ps - Pastwiska trwa | baza przy ul. Suski | 282 | 0 | Gmina jako użytkownik wieczysty |
| 293 | 3038/6 | R - grunty orne | baza przy ul. Suski | 1786 | 0 | Gmina jako użytkownik wieczysty |
| 294 | 3038/7 | R - grunty orne | baza przy ul. Suski | 94 | 0 | Gmina jako użytkownik wieczysty |
| 295 | 3038/8 | R - grunty orne | baza przy ul. Suski | 520 | 0 | Gmina jako użytkownik wieczysty |
| 296 | 3038/9 | R - grunty orne | baza przy ul. Suski | 96 | 0 | Gmina jako użytkownik wieczysty |
| 297 | 3041/11 | Ps - Pastwiska trwa | baza przy ul. Suski | 646 | 0 | Gmina jako użytkownik wieczysty |
| 298 | 3041/13 | R - grunty orne | baza przy ul. Suski | 151 | 0 | Gmina jako użytkownik wieczysty |
| 299 | 3041/13 | Ps - Pastwiska trwa | baza przy ul. Suski | 759 | 0 | Gmina jako użytkownik wieczysty |
| 300 | 3041/9 | Ps - Pastwiska trwa | baza przy ul. Suski | 152 | 0 | Gmina jako użytkownik wieczysty |

Informacja o stanie mienia komunalnego Gminy Jeleśnia na dzień 31/12/2025 r.

| | | | | | | |
|-----|---------|----------------------|---------------------|--------|----------|--|
| 301 | 3132/19 | dr - Drogi | ul. Malinowa | 567 | 0 | Własność 1/1 |
| 302 | 3156/8 | Ł - Łąki trwałe | spadek po Juraszel | 272,1 | 1360,5 | Własność w części |
| 303 | 3165/1 | dr - Drogi | na przeciw Malino | 42 | 0 | Własność 1/1 |
| 304 | 3176/7 | B - Tereny mieszka | spadek po Juraszel | 39,9 | 199,9 | Własność w części |
| 305 | 3177/8 | R - grunty orne | spadek po Juraszel | 216,3 | 1081,5 | Własność w części |
| 306 | 3180/3 | R - grunty orne | spadek po Juraszel | 116,7 | 583,5 | Własność w części |
| 307 | 3185/6 | R - grunty orne | na terenie Żywiec | 49 | 1960 | Własność 1/1 |
| 308 | 3185/8 | R - grunty orne | na terenie Żywiec | 65 | 2600 | Własność 1/1 |
| 309 | 3212 | Ps - Pastwiska trwa | spadek po Juraszel | 14,1 | 70,5 | Własność w części |
| 310 | 3213/1 | Ps - Pastwiska trwa | spadek po Juraszel | 141,6 | 708 | Własność w części |
| 311 | 3214/1 | Ps - Pastwiska trwa | spadek po Juraszel | 153,6 | 768 | Własność w części |
| 312 | 3226/1 | R - grunty orne | spadek po Juraszel | 200,7 | 1003,5 | Własność w części |
| 313 | 3239/2 | Ls - Lasy i grunty l | spadek po Juraszel | 163,8 | 819 | Własność w części |
| 314 | 3247 | R - grunty orne | spadek po Juraszel | 207,6 | 1038 | Własność w części |
| 315 | 3256/5 | Ł - Łąki trwałe | spadek po Juraszel | 114 | 570 | Własność w części |
| 316 | 3258/19 | R - grunty orne | spadek po Juraszel | 265,2 | 1326 | Własność w części |
| 317 | 3258/21 | R - grunty orne | spadek po Juraszel | 289,5 | 1447,5 | Własność w części |
| 318 | 3272 | Ls - Lasy i grunty l | spadek po Juraszel | 63,3 | 316,5 | Własność w części |
| 319 | 3273/8 | R - grunty orne | spadek po Juraszel | 234 | 1170 | Własność w części |
| 320 | 3291/2 | R - grunty orne | spadek po Juraszel | 156,9 | 784,5 | Własność w części |
| 321 | 3299/3 | dr - Drogi | Droga Gruntowa z | 755 | 0 | Własność 1/1 |
| 322 | 3304/6 | R - grunty orne | spadek po Juraszel | 114,3 | 571,5 | Własność w części |
| 323 | 3306/2 | Ł - Łąki trwałe | spadek po Juraszel | 18,6 | 93 | Własność w części |
| 324 | 3358/6 | dr - Drogi | ul Starowiejska | 41 | 1640 | Własność 1/1 |
| 325 | 3360/41 | dr - Drogi | ul Starowiejska | 23 | 920 | Własność 1/1 |
| 326 | 3360/43 | dr - Drogi | ul Starowiejska | 18 | 720 | Własność 1/1 |
| 327 | 3360/44 | dr - Drogi | ul Jesionowa | 40 | 1600 | Własność 1/1 |
| 328 | 3360/47 | dr - Drogi | ul Jesionowa | 5 | 200 | Własność 1/1 |
| 329 | 3360/49 | dr - Drogi | ul Jesionowa | 10 | 400 | Własność 1/1 |
| 330 | 3360/50 | dr - Drogi | ul Jaśminowa | 30 | 1200 | Własność 1/1 |
| 331 | 3360/53 | dr - Drogi | ul Jaśminowa | 23 | 920 | Własność 1/1 |
| 332 | 3546/70 | dr - Drogi | ul Jesionowa | 38 | 1520 | Własność 1/1 |
| 333 | 3546/72 | dr - Drogi | ul Grabowa | 27 | 1080 | Własność 1/1 |
| 334 | 3546/74 | dr - Drogi | ul Grabowa | 31 | 1240 | Własność 1/1 |
| 335 | 3546/76 | dr - Drogi | | 34 | 0 | Władający na zasadach samodzielnego posiadania 1/1 |
| 336 | 3546/78 | dr - Drogi | ul Grabowa | 36 | 1440 | Własność 1/1 |
| 337 | 3880/6 | dr - Drogi | ul Grabowa | 365 | 0 | Własność 1/1 |
| 338 | 4060/10 | B - Tereny mieszka | Plac Targowy w Je | 197 | 1148,51 | Własność 1/1 |
| 339 | 4060/11 | R - grunty orne | Plac Targowy w Je | 1727 | 10068,41 | Własność 1/1 |
| 340 | 4060/13 | R - grunty orne | Plac Targowy w Je | 94 | 548,02 | Własność 1/1 |
| 341 | 4060/14 | R - grunty orne | obok Placu Targow | 197 | 7880 | Własność oddana w użytkowanie wieczyste |
| 342 | 4060/15 | R - grunty orne | Plac Targowy w Je | 1328 | 7742,24 | Własność 1/1 |
| 343 | 4060/2 | R - grunty orne | Plac Targowy w Je | 1301 | 7584,83 | Własność 1/1 |
| 344 | 4060/4 | R - grunty orne | Plac Targowy w Je | 707 | 4121,81 | Własność 1/1 |
| 345 | 4072/1 | dr - Drogi | na przeciw Bukow | 58 | 0 | Władający na zasadach samodzielnego posiadania 1/1 |
| 346 | 4545/4 | dr - Drogi | ul. Starowiejska | 170 | 0 | Własność 1/1 |
| 347 | 4548 | dr - Drogi | Nad Pyrgiesami ma | 48 | 0 | Własność 1/1 |
| 348 | 4700/5 | dr - Drogi | okolice ul. Pyrgies | 114 | 0 | Własność 1/1 |
| 349 | 4780/9 | dr - Drogi | okolice ul. Kielbas | 514 | 0 | Własność 1/1 |
| 350 | 4906 | dr - Drogi | ul. Pomnikowa | 497 | 0 | Własność 1/1 |
| 351 | 4916/3 | dr - Drogi | łącznik Pomnikowe | 191 | 0 | Własność 1/1 |
| 352 | 4992/11 | dr - Drogi | dr Rówienki | 46 | 1840 | Własność 1/1 |
| 353 | 4992/14 | dr - Drogi | dr Rówienki | 27 | 1080 | Własność 1/1 |
| 354 | 4992/16 | dr - Drogi | dr Rówienki | 53 | 2120 | Własność 1/1 |
| 355 | 5071/2 | dr - Drogi | ul. Pomnikowa | 403 | 0 | Własność 1/1 |
| 356 | 5072/3 | dr - Drogi | ul. Pomnikowa | 276 | 0 | Własność 1/1 |
| 357 | 5150 | dr - Drogi | ul. Rzeczna | 3016 | 0 | Własność 1/1 |
| 358 | 5272/3 | dr - Drogi | ul. Łobozowa | 141 | 0 | Własność 1/1 |
| 359 | 5279/8 | dr - Drogi | łącznik Omlotowej | 671 | 0 | Własność 1/1 |
| 360 | 5424/2 | dr - Drogi | okolice ul. Pyrgies | 318 | 0 | Własność 1/1 |
| 361 | 5662/61 | dr - Drogi | ul. Tartaczna | 539 | 0 | Własność 1/1 |
| 362 | 5673/15 | dr - Drogi | działka przy ul. Ta | 157 | 0 | Własność 1/1 |
| 363 | 5696/4 | dr - Drogi | obok Omlotowej z | 176 | 0 | Własność 1/1 |
| 364 | 5701/1 | dr - Drogi | obok Omlotowej z | 448 | 0 | Własność 1/1 |
| 365 | 5790 | Ls - Lasy i grunty l | Równienki | 127,63 | 2552,6 | Władający na zasadach samodzielnego posiadania 1/1 |
| 366 | 5800 | Ls - Lasy i grunty l | Równienki | 128,87 | 2577,4 | Władający na zasadach samodzielnego posiadania 1/1 |
| 367 | 5868/5 | dr - Drogi | przy ul. Myśliwski | 410 | 0 | Własność 1/1 |
| 368 | 5870/22 | dr - Drogi | przy ul. Myśliwski | 789 | 0 | Własność 1/1 |
| 369 | 5871/6 | dr - Drogi | przy ul. Myśliwski | 328 | 0 | Własność 1/1 |
| 370 | 5894/12 | dr - Drogi | Bory Juraszkowe (| 446 | 0 | Własność 1/1 |
| 371 | 5895/11 | dr - Drogi | Bory Juraszkowe (| 347 | 0 | Własność 1/1 |
| 372 | 5900/8 | dr - Drogi | ul. Polna | 263 | 0 | Własność 1/1 |
| 373 | 5964/15 | dr - Drogi | | 520 | 2080 | Własność 1/1 |

Informacja o stanie mienia komunalnego Gminy Jeleśnia na dzień 31/12/2025 r.

| | | | | | | |
|--|---------|----------------------|---------------------|-------------------|---------------------|--|
| 374 | 5972 | Ls - Lasy i grunty l | Równienki | 11,27 | 225,4 | Władający na zasadach samodzielnego posiadania 1/1 |
| 375 | 5969/1 | Ls - Lasy i grunty l | Równienki | 110,97 | 2219,4 | Władający na zasadach samodzielnego posiadania 1/1 |
| 376 | 6024 | dr - Drogi | ul. Mizowa | 93 | 0 | Własność 1/1 |
| 377 | 6062/3 | dr - Drogi | ul. Polna | 303 | 0 | Własność 1/1 |
| 378 | 6063/42 | dr - Drogi | ul. Polna | 644 | 0 | Własność 1/1 |
| 379 | 6420/2 | dr - Drogi | ul. Żarnowcowa | 453 | 0 | Własność 1/1 |
| 380 | 6424/2 | dr - Drogi | boczna przy ul. Jan | 135 | 0 | Własność 1/1 |
| 381 | 6783/13 | dr - Drogi | ul. Mokra | 704 | 0 | Własność 1/1 |
| 382 | 6903 | dr - Drogi | ul. Mokra | 130 | 0 | Władający na zasadach samodzielnego posiadania 1/1 |
| 383 | 7088/1 | dr - Drogi | ul. Mokra | 639 | 0 | Własność 1/1 |
| 384 | 7088/2 | dr - Drogi | ul. Mokra | 148 | 0 | Własność 1/1 |
| 385 | 7212 | dr - Drogi | ul. Mokra | 11637 | 0 | Własność 1/1 |
| 386 | 7506 | R - grunty orne | za cmentarzem w J | 1555 | 11995,83 | Własność 1/1 |
| 387 | 7523 | R - grunty orne | za cmentarzem w J | 1389 | 8097,83 | Własność 1/1 |
| 388 | 7526/1 | Ł - Łąki trwałe | za cmentarzem w J | 643 | 3215 | Własność 1/1 |
| 389 | 7535 | R - grunty orne | za cmentarzem w J | 1727 | 8635 | Własność 1/1 |
| 390 | 7538 | R - grunty orne | za cmentarzem w J | 1025 | 5975,75 | Własność 1/1 |
| 391 | 7642 | dr - Drogi | ul. Modrzewiowa | 1355 | 0 | Własność 1/1 |
| 392 | 7703/2 | R - grunty orne | za kółkiem rolnicz | 438 | 2190 | Własność 1/1 |
| 393 | 7876/21 | dr - Drogi | ul. Okrężna | 634 | 0 | Własność 1/1 |
| 394 | 7888/3 | dr - Drogi | ul. Okrężna | 22 | 0 | Własność 1/1 |
| 395 | 7888/4 | dr - Drogi | ul. Okrężna | 595 | 0 | Własność 1/1 |
| 396 | 7920 | Ł - Łąki trwałe | 1/4 Pindel Wiesław | 249,75 | 9900 | Własność w części |
| 397 | 7961 | dr - Drogi | ul. Okrężna | 1006 | 0 | Własność 1/1 |
| 398 | 7972/5 | R - grunty orne | za cmentarzem w J | 423 | 2115 | Własność 1/1 |
| 399 | 7973/5 | R - grunty orne | za cmentarzem w J | 819 | 4095 | Własność 1/1 |
| 400 | 7978/4 | dr - Drogi | droga w Gajce | 193 | 3539,16 | Własność 1/1 |
| 401 | 8029/1 | dr - Drogi | | 95 | 3000 | Własność 1/1 |
| 402 | 8036/1 | Bi - Inne tereny zał | Rynek Jeleśnia | 2321 | 11904,86 | Własność 1/1 |
| 403 | 8036/2 | Bi - Inne tereny zał | parking obok Stare | 870 | 39150 | Własność oddana w użytkowanie wieczyste |
| 404 | 8037/3 | Tr - tereny różne | rynek Jeleśnia | 560 | 4355,01 | Władający na zasadach samodzielnego posiadania 1/1 |
| 405 | 8084/5 | R - grunty orne | ujęcie wody | 2014 | 72630,58 | Własność 1/1 |
| 406 | 8084/6 | R - grunty orne | ujęcie wody | 877 | 36223,02 | Własność 1/1 |
| 407 | 8084/7 | Ls - Lasy i grunty l | ujęcie wody | 296 | 0 | Władający na zasadach samodzielnego posiadania 1/1 |
| 408 | 8098/2 | Bi - Inne tereny zał | Ośrodek Zdrowia w | 4620 | 277200 | Własność 1/1 |
| 409 | 8098/31 | dr - Drogi | ul. Widokowa | 2310 | 0 | Własność 1/1 |
| 410 | 8098/44 | Tr - tereny różne | obok Urzędu Gmin | 1981 | 9474,22 | Własność 1/1 |
| 411 | 8098/45 | Tr - tereny różne | obok Urzędu Gmin | 9045 | 43258,13 | Własność 1/1 |
| 412 | 8108/16 | R - grunty orne | obok Urzędu Gmin | 843 | 64851,38 | Własność 1/1 |
| 413 | 8108/17 | B - Tereny mieszka | ul. Orawska 6 | 1127 | 157651,77 | Własność 1/1 |
| 414 | 8113/15 | Bi - Inne tereny zał | Szkoła Podstawow | 6498 | 129960 | Własność 1/1 |
| 415 | 8121/1 | R - grunty orne | LKS Jeleśnia | 367 | 1835 | Własność 1/1 |
| 416 | 8281/5 | B - Tereny mieszka | LKS Jeleśnia | 2303 | 29676,14 | Własność 1/1 |
| 417 | 8281/6 | N - Nieużytki | LKS Jeleśnia | 323 | 4634,08 | Własność 1/1 |
| 418 | 8281/7 | N - Nieużytki | LKS Jeleśnia | 66 | 946,9 | Własność 1/1 |
| 419 | 8300/4 | N - Nieużytki | LKS Jeleśnia | 603 | 6822,76 | Własność 1/1 |
| 420 | 8300/5 | N - Nieużytki | LKS Jeleśnia | 191 | 2161,1 | Własność 1/1 |
| 421 | 8453 | dr - Drogi | boczna droga nad v | 190 | 0 | Własność 1/1 |
| 422 | 8458/2 | dr - Drogi | ul. Stara | 133 | 0 | Własność 1/1 |
| 423 | 8493/1 | dr - Drogi | ul. Stara | 252 | 0 | Własność 1/1 |
| 424 | 8616/2 | dr - Drogi | ul. Słowików | 260 | 0 | Własność 1/1 |
| 425 | 8844/13 | dr - Drogi | ul. Regionalna | 284 | 0 | Własność 1/1 |
| 426 | 8969 | dr - Drogi | ul. Czereśniowa | 266 | 0 | Własność 1/1 |
| 427 | 9024/4 | dr - Drogi | w Gajce | 856 | 0 | Własność 1/1 |
| 428 | 9039/15 | dr - Drogi | w Gajce | 552 | 0 | Własność 1/1 |
| 429 | 9039/6 | dr - Drogi | w Gajce | 239 | 0 | Własność 1/1 |
| 430 | 9244 | dr - Drogi | ul. Pod Pagórkami | 786 | 0 | Własność 1/1 |
| 431 | 9278/14 | dr - Drogi | ul. Plażowa | 137 | 0 | Własność 1/1 |
| 432 | 9382/4 | dr - Drogi | droga polna | 112 | 0 | Własność 1/1 |
| 433 | 9402/6 | dr - Drogi | droga polna | 93 | 0 | Własność 1/1 |
| 434 | 9551 | dr - Drogi | po przeciwnej stro | 257 | 0 | Własność 1/1 |
| 435 | 9586 | dr - Drogi | w kierunku Przybo | 573 | 0 | Własność 1/1 |
| 436 | 9668 | dr - Drogi | ul. Martoszowa | 680 | 0 | Własność 1/1 |
| 437 | 9669 | dr - Drogi | ul. Martoszowa | 377 | 0 | Własność 1/1 |
| 438 | 9718 | dr - Drogi | | 2342 | 0 | Własność 1/1 |
| RAZEM: | | | | 455945,29 | 2 914 709,61 | |
| Grunty oddane ZGK Jeleśnia w użyt. Wieczyste | | | | | 466 700,00 | oddane w użytkowanie wieczyste |
| ŁĄCZNIE JELEŚNIA | | | | 455 945,29 | 3 381 409,61 | |

Miejsce użytkowania: Korbielów

| Lp. | Numer działki | Kategoria | Słowo kluczowe | Metraż | BZ | Rodzaj własności |
|-----|---------------|--------------------------|--------------------|--------|----------|--|
| 439 | 10061 | dr - Drogi | | 1618 | 20873,3 | Własność 1/1 |
| 440 | 1045 | dr - Drogi | ul. Pod Weską | 84 | 0 | Władający na zasadach samoistnego posiadania 1/1 |
| 441 | 1047/1 | dr - Drogi | ul. Pod Weską | 15 | 0 | Władający na zasadach samoistnego posiadania 1/1 |
| 442 | 1047/2 | dr - Drogi | ul. Pod Weską | 20 | 0 | Władający na zasadach samoistnego posiadania 1/1 |
| 443 | 1047/3 | dr - Drogi | ul. Pod Weską | 35 | 0 | Władający na zasadach samoistnego posiadania 1/1 |
| 444 | 1047/4 | dr - Drogi | ul. Pod Weską | 15 | 0 | Władający na zasadach samoistnego posiadania 1/1 |
| 445 | 1048/1 | dr - Drogi | ul. Pod Weską | 20 | 0 | Władający na zasadach samoistnego posiadania 1/1 |
| 446 | 1065 | R - grunty orne | oczyszczalnia | 54 | 343,13 | Własność 1/1 |
| 447 | 1066 | Ls - Lasy i grunty leśne | oczyszczalnia | 737 | 3685 | Gmina jako użytkownik wieczysty |
| 448 | 1067 | Ls - Lasy i grunty leśne | oczyszczalnia | 288 | 1440 | Gmina jako użytkownik wieczysty |
| 449 | 1068 | Ł - Łąki trwałe | oczyszczalnia | 252 | 1601,27 | Własność 1/1 |
| 450 | 1069 | Ł - Łąki trwałe | oczyszczalnia | 158 | 1003,97 | Własność 1/1 |
| 451 | 1071 | Ł - Łąki trwałe | oczyszczalnia | 475 | 3018,28 | Własność 1/1 |
| 452 | 1072 | Ł - Łąki trwałe | oczyszczalnia | 252 | 1601,27 | Własność 1/1 |
| 453 | 1073 | R - grunty orne | oczyszczalnia | 245 | 1556,8 | Własność 1/1 |
| 454 | 1074 | R - grunty orne | oczyszczalnia | 237 | 1505,96 | Własność 1/1 |
| 455 | 1075 | R - grunty orne | oczyszczalnia | 309 | 1963,47 | Własność 1/1 |
| 456 | 1239/1 | Ł - Łąki trwałe | oczyszczalnia | 167 | 1061,16 | Własność 1/1 |
| 457 | 1239/2 | Ł - Łąki trwałe | oczyszczalnia | 335 | 2128,68 | Własność 1/1 |
| 458 | 1240 | Ł - Łąki trwałe | oczyszczalnia | 409 | 2598,89 | Własność 1/1 |
| 459 | 1266 | R - grunty orne | oczyszczalnia | 259 | 1645,75 | Własność 1/1 |
| 460 | 1268 | R - grunty orne | oczyszczalnia | 800 | 5083,41 | Własność 1/1 |
| 461 | 1269/1 | R - grunty orne | oczyszczalnia | 223 | 1417 | Własność 1/1 |
| 462 | 1269/2 | R - grunty orne | oczyszczalnia | 245 | 1556,8 | Własność 1/1 |
| 463 | 1270/1 | R - grunty orne | oczyszczalnia | 221 | 1404,29 | Własność 1/1 |
| 464 | 1270/2 | Ł - Łąki trwałe | oczyszczalnia | 246 | 1563,15 | Własność 1/1 |
| 465 | 1354/2 | dr - Drogi | | 95 | 0 | Władający na zasadach samoistnego posiadania 1/1 |
| 466 | 1355/2 | dr - Drogi | | 34 | 0 | Władający na zasadach samoistnego posiadania 1/1 |
| 467 | 1356/1 | B - Tereny mieszkalne | ul. Beskidzka 38 | 420 | 18900 | Własność oddana w użytkowanie wieczyste |
| 468 | 1414 | dr - Drogi | za szkołą | 816 | 0 | Władający na zasadach samoistnego posiadania 1/1 |
| 469 | 1508/2 | dr - Drogi | | 2497 | 0 | Władający na zasadach samoistnego posiadania 1/1 |
| 470 | 1509/2 | dr - Drogi | | 1997 | 0 | Władający na zasadach samoistnego posiadania 1/1 |
| 471 | 1558/4 | dr - Drogi | | 840 | 0 | Władający na zasadach samoistnego posiadania 1/1 |
| 472 | 1741/1 | dr - Drogi | ul. Na Łazy | 1274 | 0 | Władający na zasadach samoistnego posiadania 1/1 |
| 473 | 1998/2 | dr - Drogi | | 45 | 0 | Władający na zasadach samoistnego posiadania 1/1 |
| 474 | 2015 | dr - Drogi | | 1245 | 0 | Władający na zasadach samoistnego posiadania 1/1 |
| 475 | 2020 | dr - Drogi | | 94 | 0 | Władający na zasadach samoistnego posiadania 1/1 |
| 476 | 2127 | dr - Drogi | | 1491 | 0 | Władający na zasadach samoistnego posiadania 1/1 |
| 477 | 2304/1 | dr - Drogi | | 385 | 0 | Władający na zasadach samoistnego posiadania 1/1 |
| 478 | 2804/6 | dr - Drogi | | 230 | 0 | Władający na zasadach samoistnego posiadania 1/1 |
| 479 | 2918/9 | dr - Drogi | | 503 | 0 | Władający na zasadach samoistnego posiadania 1/1 |
| 480 | 2924/4 | dr - Drogi | | 4 | 160 | Własność 1/1 |
| 481 | 3024/3 | Ł - Łąki trwałe | Nad Buczynką | 50 | 44,65 | Gmina jako użytkownik wieczysty |
| 482 | 3025/2 | R - grunty orne | Nad Buczynką | 1125 | 1004,59 | Gmina jako użytkownik wieczysty |
| 483 | 3026/2 | Ls - Lasy i grunty leśne | Nad Buczynką | 1002 | 894,76 | Gmina jako użytkownik wieczysty |
| 484 | 3030/1 | Ps - Pastwiska trwałe | grunt obok Punktu | 33 | 1320 | Własność 1/1 |
| 485 | 3030/2 | Ps - Pastwiska trwałe | grunt obok Punktu | 40 | 1600 | Własność 1/1 |
| 486 | 3041/2 | Ps - Pastwiska trwałe | grunt obok Punktu | 2449 | 14204,2 | Własność 1/1 |
| 487 | 3046/3 | Ps - Pastwiska trwałe | grunt obok Punktu | 503 | 9954,64 | Własność 1/1 |
| 488 | 3049/3 | Ps - Pastwiska trwałe | grunt obok Punktu | 385 | 7619,36 | Własność 1/1 |
| 489 | 3076/1 | R - grunty orne | tereny rekreacyjno | 1145 | 7324,15 | Własność 1/1 |
| 490 | 3077/2 | R - grunty orne | tereny rekreacyjno | 3166 | 59896,13 | Własność 1/1 |
| 491 | 311/1 | R - grunty orne | oczyszczalnia | 169 | 1073,87 | Własność 1/1 |
| 492 | 3114/3 | dr - Drogi | | 134 | 5360 | Własność 1/1 |
| 493 | 3117/3 | dr - Drogi | | 251 | 10040 | Własność 1/1 |
| 494 | 3122/2 | dr - Drogi | | 53 | 2120 | Własność 1/1 |
| 495 | 3123/6 | dr - Drogi | | 51 | 2040 | Własność 1/1 |
| 496 | 3124/4 | dr - Drogi | | 10 | 400 | Własność 1/1 |
| 497 | 3124/6 | dr - Drogi | | 36 | 1440 | Własność 1/1 |
| 498 | 323/1 | R - grunty orne | oczyszczalnia | 360 | 2287,54 | Własność 1/1 |
| 499 | 323/2 | R - grunty orne | oczyszczalnia | 173 | 1099,29 | Własność 1/1 |
| 500 | 3273/3 | dr - Drogi | | 585 | 0 | Władający na zasadach samoistnego posiadania 1/1 |
| 501 | 330 | R - grunty orne | oczyszczalnia | 83 | 527,4 | Własność 1/1 |
| 502 | 331 | R - grunty orne | oczyszczalnia | 65 | 413,03 | Własność 1/1 |
| 503 | 332/1 | R - grunty orne | oczyszczalnia | 50 | 317,71 | Własność 1/1 |
| 504 | 332/2 | R - grunty orne | oczyszczalnia | 51 | 324,07 | Własność 1/1 |
| 505 | 3320/3 | dr - Drogi | | 212 | 0 | Władający na zasadach samoistnego posiadania 1/1 |

Informacja o stanie mienia komunalnego Gminy Jeleśnia na dzień 31/12/2025 r.

| | | | | | | |
|-----|---------|----------------------|--------------------|------|----------|--|
| 506 | 333 | R - grunty orne | oczyszczalnia | 108 | 686,26 | Własność 1/1 |
| 507 | 3338/2 | dr - Drogi | | 244 | 0 | Władający na zasadach samoistnego posiadania 1/1 |
| 508 | 3397 | dr - Drogi | | 61 | 0 | Władający na zasadach samoistnego posiadania 1/1 |
| 509 | 3586 | dr - Drogi | | 723 | 0 | Władający na zasadach samoistnego posiadania 1/1 |
| 510 | 3848 | Ps - Pastwiska trwa | tereny rekreacyjno | 400 | 8800 | Własność 1/1 |
| 511 | 3849/1 | R - grunty orne | tereny rekreacyjno | 588 | 11124,1 | Własność 1/1 |
| 512 | 3849/2 | Ł - Łąki trwałe | tereny rekreacyjno | 142 | 908,32 | Własność 1/1 |
| 513 | 3850/1 | Ł - Łąki trwałe | tereny rekreacyjno | 388 | 2481,9 | Własność 1/1 |
| 514 | 3850/2 | Ł - Łąki trwałe | tereny rekreacyjno | 313 | 2002,15 | Własność 1/1 |
| 515 | 3850/3 | Ł - Łąki trwałe | tereny rekreacyjno | 651 | 4164,21 | Własność 1/1 |
| 516 | 3850/4 | Ł - Łąki trwałe | tereny rekreacyjno | 938 | 6000,05 | Własność 1/1 |
| 517 | 3851/2 | Ł - Łąki trwałe | tereny rekreacyjno | 83 | 530,92 | Własność 1/1 |
| 518 | 3852 | R - grunty orne | tereny rekreacyjno | 1672 | 30801 | Własność 1/1 |
| 519 | 3853/1 | Ł - Łąki trwałe | tereny rekreacyjno | 759 | 14359,18 | Własność 1/1 |
| 520 | 3853/1 | R - grunty orne | tereny rekreacyjno | 945 | 17878,03 | Własność 1/1 |
| 521 | 3853/2 | Ł - Łąki trwałe | tereny rekreacyjno | 1657 | 31348,04 | Własność 1/1 |
| 522 | 3853/3 | R - grunty orne | tereny rekreacyjno | 1574 | 34628 | Własność 1/1 |
| 523 | 3854/1 | Ł - Łąki trwałe | tereny rekreacyjno | 1385 | 26202,2 | Własność 1/1 |
| 524 | 3854/1 | R - grunty orne | tereny rekreacyjno | 1942 | 36739,83 | Własność 1/1 |
| 525 | 3854/12 | Ł - Łąki trwałe | tereny rekreacyjno | 1284 | 25680 | Własność 1/1 |
| 526 | 3854/13 | R - grunty orne | tereny rekreacyjno | 2259 | 14450,01 | Własność 1/1 |
| 527 | 3854/3 | Ł - Łąki trwałe | tereny rekreacyjno | 1780 | 11386,02 | Własność 1/1 |
| 528 | 3854/5 | Ł - Łąki trwałe | tereny rekreacyjno | 945 | 6044,82 | Własność 1/1 |
| 529 | 3855/1 | Ł - Łąki trwałe | tereny rekreacyjno | 306 | 1957,37 | Własność 1/1 |
| 530 | 3857/1 | Ł - Łąki trwałe | tereny rekreacyjno | 2610 | 2878,49 | Własność 1/1 |
| 531 | 3883/2 | Ls - Lasy i grunty l | tereny rekreacyjno | 183 | 3462,11 | Własność 1/1 |
| 532 | 3909/1 | Ps - Pastwiska trwa | ul. Beskidzka 106 | 5914 | 266130 | Własność oddana w użytkowanie wieczyste |
| 533 | 3917/8 | dr - Drogi | | 211 | 0 | Władający na zasadach samoistnego posiadania 1/1 |
| 534 | 395/1 | dr - Drogi | ul. Nad Potokiem | 660 | 0 | Władający na zasadach samoistnego posiadania 1/1 |
| 535 | 4046/3 | dr - Drogi | ul. Pod Weską | 180 | 0 | Władający na zasadach samoistnego posiadania 1/1 |
| 536 | 4056 | dr - Drogi | ul. Pod Weską | 374 | 0 | Władający na zasadach samoistnego posiadania 1/1 |
| 537 | 4057/2 | dr - Drogi | ul. Pod Weską | 250 | 0 | Władający na zasadach samoistnego posiadania 1/1 |
| 538 | 4220/2 | dr - Drogi | | 90 | 0 | Władający na zasadach samoistnego posiadania 1/1 |
| 539 | 4222/3 | dr - Drogi | | 38 | 0 | Władający na zasadach samoistnego posiadania 1/1 |
| 540 | 4223/2 | dr - Drogi | | 20 | 0 | Władający na zasadach samoistnego posiadania 1/1 |
| 541 | 4272/2 | dr - Drogi | | 98 | 0 | Władający na zasadach samoistnego posiadania 1/1 |
| 542 | 4281/4 | dr - Drogi | | 30 | 0 | Władający na zasadach samoistnego posiadania 1/1 |
| 543 | 4545/2 | dr - Drogi | ul. Baców | 61 | 0 | Władający na zasadach samoistnego posiadania 1/1 |
| 544 | 4546/2 | dr - Drogi | ul. Baców | 46 | 0 | Władający na zasadach samoistnego posiadania 1/1 |
| 545 | 4558/2 | dr - Drogi | ul. Baców | 47 | 0 | Władający na zasadach samoistnego posiadania 1/1 |
| 546 | 4559/2 | dr - Drogi | ul. Baców | 66 | 0 | Władający na zasadach samoistnego posiadania 1/1 |
| 547 | 4564/3 | dr - Drogi | ul. Baców | 134 | 0 | Władający na zasadach samoistnego posiadania 1/1 |
| 548 | 4565/3 | dr - Drogi | ul. Baców | 226 | 0 | Władający na zasadach samoistnego posiadania 1/1 |
| 549 | 4632/2 | dr - Drogi | ul. Wspólna | 510 | 0 | Władający na zasadach samoistnego posiadania 1/1 |
| 550 | 4634/3 | dr - Drogi | ul. Wspólna | 78 | 0 | Władający na zasadach samoistnego posiadania 1/1 |
| 551 | 4637/2 | dr - Drogi | ul. Wspólna | 28 | 0 | Władający na zasadach samoistnego posiadania 1/1 |
| 552 | 4638/2 | dr - Drogi | ul. Wspólna | 32 | 0 | Władający na zasadach samoistnego posiadania 1/1 |
| 553 | 4751/2 | dr - Drogi | ul. Wspólna | 519 | 0 | Władający na zasadach samoistnego posiadania 1/1 |
| 554 | 5101/1 | dr - Drogi | ul. Basikowa | 60 | 0 | Władający na zasadach samoistnego posiadania 1/1 |
| 555 | 5110/5 | dr - Drogi | ul. Basikowa | 1043 | 0 | Władający na zasadach samoistnego posiadania 1/1 |
| 556 | 5110/9 | dr - Drogi | ul. Basikowa | 130 | 0 | Władający na zasadach samoistnego posiadania 1/1 |
| 557 | 5129/4 | dr - Drogi | ul. Beskidzka | 76 | 0 | Władający na zasadach samoistnego posiadania 1/1 |
| 558 | 5134/3 | dr - Drogi | | 70 | 0 | Władający na zasadach samoistnego posiadania 1/1 |
| 559 | 5134/4 | dr - Drogi | | 17 | 0 | Władający na zasadach samoistnego posiadania 1/1 |
| 560 | 5438/7 | dr - Drogi | | 589 | 0 | Władający na zasadach samoistnego posiadania 1/1 |
| 561 | 5443/3 | dr - Drogi | ul. Na Mostach | 365 | 0 | Władający na zasadach samoistnego posiadania 1/1 |
| 562 | 5448/2 | dr - Drogi | ul. Na Mostach | 756 | 0 | Władający na zasadach samoistnego posiadania 1/1 |
| 563 | 5690/5 | Ps - Pastwiska trwa | byłe Przejście Gra | 1626 | 10659,22 | Własność 1/1 |
| 564 | 5690/6 | Ps - Pastwiska trwa | byłe Przejście Gra | 1346 | 8823,69 | Własność 1/1 |
| 565 | 5697/12 | Ps - Pastwiska trwa | byłe Przejście Gra | 444 | 2910,64 | Własność 1/1 |
| 566 | 5697/14 | Ps - Pastwiska trwa | byłe Przejście Gra | 6482 | 42492,66 | Własność 1/1 |
| 567 | 5697/15 | Ps - Pastwiska trwa | byłe Przejście Gra | 8720 | 57163,85 | Własność 1/1 |
| 568 | 5697/17 | Ps - Pastwiska trwa | byłe Przejście Gra | 238 | 1560,21 | Własność 1/1 |
| 569 | 5697/19 | Ps - Pastwiska trwa | byłe Przejście Gra | 644 | 4221,73 | Własność 1/1 |
| 570 | 5697/4 | R - grunty orne | byłe Przejście Gra | 1266 | 5000 | Własność 1/1 |
| 571 | 5700 | Ls - Lasy i grunty l | Polana Glinne | 6891 | 21385,3 | Gmina jako użytkownik wieczysty |
| 572 | 5701 | Ls - Lasy i grunty l | Polana Glinne | 7129 | 22123,9 | Gmina jako użytkownik wieczysty |
| 573 | 5702 | Ls - Lasy i grunty l | Polana Glinne | 2557 | 7935,3 | Gmina jako użytkownik wieczysty |
| 574 | 5738/8 | dr - Drogi | | 913 | 0 | Władający na zasadach samoistnego posiadania 1/1 |
| 575 | 5790/5 | dr - Drogi | ul. Sitki | 255 | 0 | Władający na zasadach samoistnego posiadania 1/1 |
| 576 | 5790/7 | dr - Drogi | ul. Sitki | 3050 | 0 | Władający na zasadach samoistnego posiadania 1/1 |
| 577 | 5790/8 | dr - Drogi | ul. Sitki | 1888 | 0 | Władający na zasadach samoistnego posiadania 1/1 |
| 578 | 5791/20 | dr - Drogi | ul. Szczyrbok | 238 | 0 | Władający na zasadach samoistnego posiadania 1/1 |

Informacja o stanie mienia komunalnego Gminy Jeleśnia na dzień 31/12/2025 r.

| | | | | | | |
|-----|---------|----------------------|--------------------|------|----------|--|
| 579 | 5791/24 | dr - Drogi | ul. Szczyrbok | 222 | 0 | Władający na zasadach samoistnego posiadania 1/1 |
| 580 | 5791/26 | dr - Drogi | ul. Szczyrbok | 342 | 0 | Władający na zasadach samoistnego posiadania 1/1 |
| 581 | 5791/28 | dr - Drogi | ul. Szczyrbok | 200 | 0 | Władający na zasadach samoistnego posiadania 1/1 |
| 582 | 5811/2 | dr - Drogi | ul. Szczyrbok | 260 | 0 | Władający na zasadach samoistnego posiadania 1/1 |
| 583 | 5811/3 | dr - Drogi | ul. Szczyrbok | 150 | 0 | Władający na zasadach samoistnego posiadania 1/1 |
| 584 | 5821/2 | dr - Drogi | ul. Polna | 192 | 0 | Władający na zasadach samoistnego posiadania 1/1 |
| 585 | 5883/2 | dr - Drogi | ul. Na Mostach | 40 | 0 | Władający na zasadach samoistnego posiadania 1/1 |
| 586 | 5921/2 | dr - Drogi | ul. Polna | 146 | 0 | Władający na zasadach samoistnego posiadania 1/1 |
| 587 | 5932/4 | dr - Drogi | ul. Szczyrbok | 190 | 0 | Władający na zasadach samoistnego posiadania 1/1 |
| 588 | 6028/6 | dr - Drogi | ul. Pasierbowa | 424 | 0 | Władający na zasadach samoistnego posiadania 1/1 |
| 589 | 6141/16 | dr - Drogi | | 206 | 6000 | Własność 1/1 |
| 590 | 6147/25 | dr - Drogi | ul. Ślepa Dolina | 1582 | 0 | Władający na zasadach samoistnego posiadania 1/1 |
| 591 | 6224/5 | dr - Drogi | ul. Pod Buczynką | 798 | 0 | Władający na zasadach samoistnego posiadania 1/1 |
| 592 | 6264/2 | dr - Drogi | ul. Szczyrbok | 964 | 0 | Władający na zasadach samoistnego posiadania 1/1 |
| 593 | 6265/2 | dr - Drogi | ul. Szczyrbok | 879 | 0 | Władający na zasadach samoistnego posiadania 1/1 |
| 594 | 6265/3 | dr - Drogi | ul. Szczyrbok | 175 | 0 | Władający na zasadach samoistnego posiadania 1/1 |
| 595 | 6267/1 | dr - Drogi | ul. Szczyrbok | 166 | 0 | Władający na zasadach samoistnego posiadania 1/1 |
| 596 | 6267/4 | dr - Drogi | ul. Szczyrbok | 515 | 0 | Władający na zasadach samoistnego posiadania 1/1 |
| 597 | 6289 | Ps - Pastwiska trwa | parking KULIGÓW | 1104 | 6403,2 | Własność 1/1 |
| 598 | 6291 | dr - Drogi | parking KULIGÓW | 935 | 5423 | Własność 1/1 |
| 599 | 6292/2 | Ls - Lasy i grunty k | parking KULIGÓW | 170 | 986 | Własność 1/1 |
| 600 | 6292/3 | Ls - Lasy i grunty k | parking KULIGÓW | 2102 | 12191,6 | Własność 1/1 |
| 601 | 6319/1 | dr - Drogi | ul. Pod Buczynką | 930 | 0 | Władający na zasadach samoistnego posiadania 1/1 |
| 602 | 6327/35 | dr - Drogi | | 410 | 0 | Władający na zasadach samoistnego posiadania 1/1 |
| 603 | 6357/9 | dr - Drogi | | 541 | 0 | Władający na zasadach samoistnego posiadania 1/1 |
| 604 | 6401 | Ls - Lasy i grunty k | tereny rekreacyjno | 1122 | 20557,19 | Własność 1/1 |
| 605 | 6549/3 | dr - Drogi | ul. Leśna | 314 | 0 | Władający na zasadach samoistnego posiadania 1/1 |
| 606 | 6645/3 | dr - Drogi | ul. Leśna | 82 | 0 | Władający na zasadach samoistnego posiadania 1/1 |
| 607 | 6645/5 | dr - Drogi | ul. Leśna | 153 | 0 | Władający na zasadach samoistnego posiadania 1/1 |
| 608 | 6645/6 | dr - Drogi | ul. Leśna | 143 | 0 | Władający na zasadach samoistnego posiadania 1/1 |
| 609 | 6646/2 | dr - Drogi | ul. Leśna | 14 | 0 | Władający na zasadach samoistnego posiadania 1/1 |
| 610 | 6648/2 | dr - Drogi | ul. Leśna | 142 | 0 | Władający na zasadach samoistnego posiadania 1/1 |
| 611 | 6651/2 | dr - Drogi | ul. Leśna | 153 | 0 | Władający na zasadach samoistnego posiadania 1/1 |
| 612 | 6796/6 | dr - Drogi | | 857 | 0 | Władający na zasadach samoistnego posiadania 1/1 |
| 613 | 6814 | dr - Drogi | ul. Łąkowa | 1194 | 0 | Władający na zasadach samoistnego posiadania 1/1 |
| 614 | 6815/1 | dr - Drogi | | 2490 | 0 | Władający na zasadach samoistnego posiadania 1/1 |
| 615 | 6816 | dr - Drogi | | 223 | 0 | Władający na zasadach samoistnego posiadania 1/1 |
| 616 | 6817 | dr - Drogi | | 432 | 0 | Władający na zasadach samoistnego posiadania 1/1 |
| 617 | 6818 | dr - Drogi | ul. Beskidzka | 162 | 0 | Władający na zasadach samoistnego posiadania 1/1 |
| 618 | 6819 | dr - Drogi | ul. Pastorowa | 517 | 0 | Władający na zasadach samoistnego posiadania 1/1 |
| 619 | 6820 | dr - Drogi | ul. Kwiatowa | 1346 | 0 | Władający na zasadach samoistnego posiadania 1/1 |
| 620 | 6821 | dr - Drogi | ul. Pastorowa | 2032 | 0 | Władający na zasadach samoistnego posiadania 1/1 |
| 621 | 6824 | dr - Drogi | ul. Pod Weską | 639 | 0 | Władający na zasadach samoistnego posiadania 1/1 |
| 622 | 6826 | dr - Drogi | ul. Pod Weską | 2120 | 0 | Władający na zasadach samoistnego posiadania 1/1 |
| 623 | 6827 | dr - Drogi | | 1064 | 0 | Władający na zasadach samoistnego posiadania 1/1 |
| 624 | 6828 | dr - Drogi | | 460 | 0 | Władający na zasadach samoistnego posiadania 1/1 |
| 625 | 6829 | dr - Drogi | | 705 | 0 | Władający na zasadach samoistnego posiadania 1/1 |
| 626 | 6830 | dr - Drogi | | 798 | 0 | Władający na zasadach samoistnego posiadania 1/1 |
| 627 | 6831 | dr - Drogi | | 2144 | 0 | Władający na zasadach samoistnego posiadania 1/1 |
| 628 | 6832 | dr - Drogi | | 151 | 0 | Władający na zasadach samoistnego posiadania 1/1 |
| 629 | 6833 | dr - Drogi | | 597 | 0 | Władający na zasadach samoistnego posiadania 1/1 |
| 630 | 6834/2 | dr - Drogi | ul. Wojtyczkowa | 1618 | 0 | Władający na zasadach samoistnego posiadania 1/1 |
| 631 | 6835 | dr - Drogi | | 1309 | 0 | Władający na zasadach samoistnego posiadania 1/1 |
| 632 | 6837 | dr - Drogi | | 187 | 0 | Władający na zasadach samoistnego posiadania 1/1 |
| 633 | 6838/4 | dr - Drogi | ul. Malinowa | 98 | 0 | Władający na zasadach samoistnego posiadania 1/1 |
| 634 | 6838/3 | dr - Drogi | | 56 | 2240 | Własność 1/1 |
| 635 | 6838/5 | dr - Drogi | | 27 | 1080 | Własność 1/1 |
| 636 | 6838/7 | dr - Drogi | | 2047 | 81880 | Własność 1/1 |
| 637 | 6838/8 | dr - Drogi | ul. Malinowa | 180 | 0 | Władający na zasadach samoistnego posiadania 1/1 |
| 638 | 6839 | dr - Drogi | ul. Majowa | 378 | 0 | Władający na zasadach samoistnego posiadania 1/1 |
| 639 | 6840 | dr - Drogi | ul. Majowa | 486 | 0 | Władający na zasadach samoistnego posiadania 1/1 |
| 640 | 6841 | dr - Drogi | ul. Ogrodowa | 69 | 0 | Władający na zasadach samoistnego posiadania 1/1 |
| 641 | 6842 | dr - Drogi | | 360 | 0 | Władający na zasadach samoistnego posiadania 1/1 |
| 642 | 6843 | dr - Drogi | ul. Wspólna | 363 | 0 | Władający na zasadach samoistnego posiadania 1/1 |
| 643 | 6844 | dr - Drogi | ul. Pod Weską | 101 | 0 | Władający na zasadach samoistnego posiadania 1/1 |
| 644 | 6845 | dr - Drogi | | 1514 | 0 | Władający na zasadach samoistnego posiadania 1/1 |
| 645 | 6847 | dr - Drogi | | 3683 | 0 | Władający na zasadach samoistnego posiadania 1/1 |
| 646 | 6848 | dr - Drogi | | 313 | 0 | Władający na zasadach samoistnego posiadania 1/1 |
| 647 | 6849 | dr - Drogi | | 1018 | 0 | Władający na zasadach samoistnego posiadania 1/1 |
| 648 | 6850 | dr - Drogi | | 5960 | 0 | Władający na zasadach samoistnego posiadania 1/1 |
| 649 | 6851 | dr - Drogi | ul. Pod Weską | 76 | 0 | Władający na zasadach samoistnego posiadania 1/1 |
| 650 | 6852 | dr - Drogi | ul. Widokowa | 2205 | 0 | Władający na zasadach samoistnego posiadania 1/1 |
| 651 | 6853 | dr - Drogi | | 2374 | 0 | Władający na zasadach samoistnego posiadania 1/1 |

Informacja o stanie mienia komunalnego Gminy Jeleśnia na dzień 31/12/2025 r.

| | | | | | | |
|--------------------------|--------|-----------------------|-------------------------|-------------------|---------------------|--|
| 652 | 6855 | dr - Drogi | ul. Wspólna | 4543 | 0 | Władający na zasadach samoistnego posiadania 1/1 |
| 653 | 6857/1 | dr - Drogi | | 3180 | 0 | Władający na zasadach samoistnego posiadania 1/1 |
| 654 | 6857/2 | dr - Drogi | | 40 | 0 | Władający na zasadach samoistnego posiadania 1/1 |
| 655 | 6857/7 | dr - Drogi | | 7939 | 0 | Władający na zasadach samoistnego posiadania 1/1 |
| 656 | 6858 | dr - Drogi | ul. Na Mostach | 403 | 0 | Władający na zasadach samoistnego posiadania 1/1 |
| 657 | 6859 | dr - Drogi | ul. Wspólna | 363 | 0 | Władający na zasadach samoistnego posiadania 1/1 |
| 658 | 6860 | dr - Drogi | | 76 | 0 | Władający na zasadach samoistnego posiadania 1/1 |
| 659 | 6861 | dr - Drogi | ul. Brzegi | 453 | 0 | Władający na zasadach samoistnego posiadania 1/1 |
| 660 | 6862 | dr - Drogi | ul. Leśna | 648 | 0 | Władający na zasadach samoistnego posiadania 1/1 |
| 661 | 6863/5 | dr - Drogi | ul. Leśna | 7611 | 0 | Władający na zasadach samoistnego posiadania 1/1 |
| 662 | 6864 | dr - Drogi | | 2241 | 0 | Władający na zasadach samoistnego posiadania 1/1 |
| 663 | 6865 | dr - Drogi | ul. Szczyrbok | 6114 | 0 | Władający na zasadach samoistnego posiadania 1/1 |
| 664 | 6868/2 | dr - Drogi | ul. Szczyrbok | 2047 | 0 | Władający na zasadach samoistnego posiadania 1/1 |
| 665 | 6869/2 | dr - Drogi | ul. Szczyrbok | 25 | 0 | Władający na zasadach samoistnego posiadania 1/1 |
| 666 | 6869/3 | dr - Drogi | ul. Szczyrbok | 594 | 0 | Władający na zasadach samoistnego posiadania 1/1 |
| 667 | 6869/5 | dr - Drogi | ul. Szczyrbok | 694 | 0 | Władający na zasadach samoistnego posiadania 1/1 |
| 668 | 6870/2 | dr - Drogi | ul. Ślepa Dolina | 68 | 0 | Władający na zasadach samoistnego posiadania 1/1 |
| 669 | 6871 | dr - Drogi | ul. Szczyrbok | 1230 | 0 | Władający na zasadach samoistnego posiadania 1/1 |
| 670 | 6872 | dr - Drogi | | 1410 | 0 | Władający na zasadach samoistnego posiadania 1/1 |
| 671 | 6873/5 | dr - Drogi | | 2249 | 0 | Władający na zasadach samoistnego posiadania 1/1 |
| 672 | 6874 | dr - Drogi | | 324 | 0 | Władający na zasadach samoistnego posiadania 1/1 |
| 673 | 6875/1 | dr - Drogi | ul. Graniczna | 1750 | 0 | Władający na zasadach samoistnego posiadania 1/1 |
| 674 | 6877/2 | dr - Drogi | ul. Gawłasia | 4048 | 0 | Władający na zasadach samoistnego posiadania 1/1 |
| 675 | 6877/4 | dr - Drogi | | 180 | 0 | Władający na zasadach samoistnego posiadania 1/1 |
| 676 | 6892/2 | dr - Drogi | ul. Pastorowa | 318 | 0 | Władający na zasadach samoistnego posiadania 1/1 |
| 677 | 6893 | dr - Drogi | ul. Beskidzka | 158 | 0 | Władający na zasadach samoistnego posiadania 1/1 |
| 678 | 6899/2 | dr - Drogi | ul. Szczyrbok | 49 | 0 | Władający na zasadach samoistnego posiadania 1/1 |
| 679 | 6902 | dr - Drogi | | 1347 | 0 | Władający na zasadach samoistnego posiadania 1/1 |
| 680 | 736/1 | R - grunty orne | oczyszczalnia | 226 | 1436,06 | Własność 1/1 |
| 681 | 736/2 | R - grunty orne | oczyszczalnia | 231 | 1467,84 | Własność 1/1 |
| 682 | 737/1 | R - grunty orne | oczyszczalnia | 147 | 934,08 | Własność 1/1 |
| 683 | 737/2 | R - grunty orne | oczyszczalnia | 127 | 806,99 | Własność 1/1 |
| 684 | 741 | Ł - Łąki trwałe | oczyszczalnia | 428 | 2719,63 | Własność 1/1 |
| 685 | 742/1 | Ł - Łąki trwałe | oczyszczalnia | 214 | 1359,81 | Własność 1/1 |
| 686 | 742/2 | Ł - Łąki trwałe | oczyszczalnia | 347 | 2204,93 | Własność 1/1 |
| 687 | 744 | Ł - Łąki trwałe | oczyszczalnia | 506 | 2530 | Własność 1/1 |
| 688 | 746 | R - grunty orne | oczyszczalnia | 582 | 3698,18 | Własność 1/1 |
| 689 | 780/1 | Ps - Pastwiska trwałe | parking przy kościelnej | 695 | 27800 | Własność 1/1 |
| 690 | 804/1 | Ps - Pastwiska trwałe | parking przy kościelnej | 623 | 24920 | Własność 1/1 |
| 691 | 8065 | dr - Drogi | | 112 | 0 | Władający na zasadach samoistnego posiadania 1/1 |
| 692 | 8307 | dr - Drogi | ul. Pod Weską | 25 | 0 | Władający na zasadach samoistnego posiadania 1/1 |
| 693 | 896 | Ps - Pastwiska trwałe | parking przy kościelnej | 295 | 11800 | Własność 1/1 |
| 694 | 908 | Ł - Łąki trwałe | oczyszczalnia | 417 | 2649,73 | Własność 1/1 |
| 695 | 910 | Ł - Łąki trwałe | oczyszczalnia | 717 | 4556,01 | Własność 1/1 |
| 696 | 911/2 | Ł - Łąki trwałe | oczyszczalnia | 40 | 254,17 | Własność 1/1 |
| 697 | 912/1 | Ł - Łąki trwałe | oczyszczalnia | 262 | 1664,82 | Własność 1/1 |
| 698 | 912/2 | Ł - Łąki trwałe | oczyszczalnia | 222 | 1410,65 | Własność 1/1 |
| 699 | 913/1 | Ł - Łąki trwałe | oczyszczalnia | 28 | 177,92 | Własność 1/1 |
| 700 | 913/2 | Ł - Łąki trwałe | oczyszczalnia | 34 | 216,05 | Własność 1/1 |
| 701 | 915 | Ł - Łąki trwałe | oczyszczalnia | 560 | 3558,39 | Własność 1/1 |
| 702 | 916 | R - grunty orne | oczyszczalnia | 230 | 1461,48 | Własność 1/1 |
| 703 | 919 | R - grunty orne | oczyszczalnia | 845 | 5369,35 | Własność 1/1 |
| 704 | 976/2 | R - grunty orne | oczyszczalnia | 917 | 5826,86 | Własność 1/1 |
| 705 | 977/1 | Ł - Łąki trwałe | oczyszczalnia | 252 | 1601,27 | Własność 1/1 |
| 706 | 977/2 | Ł - Łąki trwałe | oczyszczalnia | 524 | 3329,64 | Własność 1/1 |
| 707 | 977/3 | Ł - Łąki trwałe | oczyszczalnia | 143 | 908,66 | Własność 1/1 |
| 708 | 978/1 | Ł - Łąki trwałe | oczyszczalnia | 307 | 1950,76 | Własność 1/1 |
| 709 | 978/2 | Ł - Łąki trwałe | oczyszczalnia | 393 | 2497,23 | Własność 1/1 |
| 710 | 978/3 | Ł - Łąki trwałe | oczyszczalnia | 60 | 381,26 | Własność 1/1 |
| 711 | 979/1 | Ł - Łąki trwałe | oczyszczalnia | 296 | 1880,86 | Własność 1/1 |
| 712 | 979/2 | Ł - Łąki trwałe | oczyszczalnia | 154 | 978,56 | Własność 1/1 |
| 713 | 979/3 | Ł - Łąki trwałe | oczyszczalnia | 97 | 616,36 | Własność 1/1 |
| | | | | 231492,00 | 1 212 065,02 | |
| ŁĄCZNIE KORBIELÓW | | | | 231 492,00 | 1 212 065,02 | |

Miejsce użytkowania: Krzyżowa

| Lp. | Numer działki | Kategoria | Słowo kluczowe | Metraż | BZ | Rodzaj własności |
|-----|---------------|------------|----------------|--------|----|--|
| 714 | 1005/1 | dr - Drogi | | 46 | 0 | Władający na zasadach samoistnego posiadania 1/1 |
| 715 | 1005/6 | dr - Drogi | | 76 | 0 | Władający na zasadach samoistnego posiadania 1/1 |
| 716 | 10098/2 | dr - Drogi | | 578 | 0 | Władający na zasadach samoistnego posiadania 1/1 |
| 717 | 10099 | dr - Drogi | | 1827 | 0 | Władający na zasadach samoistnego posiadania 1/1 |

Informacja o stanie mienia komunalnego Gminy Jeleśnia na dzień 31/12/2025 r.

| | | | | | | |
|-----|---------|------------|--------------|-------|-------|--|
| 718 | 10100 | dr - Drogi | | 1079 | 0 | Władający na zasadach samoistnego posiadania 1/1 |
| 719 | 10101/2 | dr - Drogi | | 265 | 0 | Władający na zasadach samoistnego posiadania 1/1 |
| 720 | 10102 | dr - Drogi | | 647 | 0 | Władający na zasadach samoistnego posiadania 1/1 |
| 721 | 10103 | dr - Drogi | | 1345 | 0 | Władający na zasadach samoistnego posiadania 1/1 |
| 722 | 10104/2 | dr - Drogi | | 1178 | 35000 | Własność 1/1 |
| 723 | 10105/1 | dr - Drogi | | 38 | 0 | Władający na zasadach samoistnego posiadania 1/1 |
| 724 | 10105/2 | dr - Drogi | | 1944 | 0 | Władający na zasadach samoistnego posiadania 1/1 |
| 725 | 10106 | dr - Drogi | | 268 | 0 | Władający na zasadach samoistnego posiadania 1/1 |
| 726 | 10107 | dr - Drogi | | 2989 | 0 | Władający na zasadach samoistnego posiadania 1/1 |
| 727 | 10108 | dr - Drogi | | 450 | 0 | Władający na zasadach samoistnego posiadania 1/1 |
| 728 | 10109/2 | dr - Drogi | | 415 | 0 | Władający na zasadach samoistnego posiadania 1/1 |
| 729 | 10109/3 | dr - Drogi | | 241 | 0 | Władający na zasadach samoistnego posiadania 1/1 |
| 730 | 10110 | dr - Drogi | | 971 | 0 | Władający na zasadach samoistnego posiadania 1/1 |
| 731 | 10112/1 | dr - Drogi | | 2457 | 0 | Władający na zasadach samoistnego posiadania 1/1 |
| 732 | 10113 | dr - Drogi | | 719 | 0 | Władający na zasadach samoistnego posiadania 1/1 |
| 733 | 10114 | dr - Drogi | ul. Za Wodą | 647 | 0 | Władający na zasadach samoistnego posiadania 1/1 |
| 734 | 10115/1 | dr - Drogi | | 6 | 0 | Władający na zasadach samoistnego posiadania 1/1 |
| 735 | 10115/2 | dr - Drogi | | 141 | 0 | Władający na zasadach samoistnego posiadania 1/1 |
| 736 | 10116 | dr - Drogi | ul. Przysłop | 9819 | 0 | Władający na zasadach samoistnego posiadania 1/1 |
| 737 | 10117 | dr - Drogi | | 8420 | 0 | Władający na zasadach samoistnego posiadania 1/1 |
| 738 | 10118/1 | dr - Drogi | | 936 | 0 | Władający na zasadach samoistnego posiadania 1/1 |
| 739 | 10119 | dr - Drogi | | 1173 | 0 | Władający na zasadach samoistnego posiadania 1/1 |
| 740 | 10120 | dr - Drogi | | 360 | 0 | Władający na zasadach samoistnego posiadania 1/1 |
| 741 | 10121/1 | dr - Drogi | | 9023 | 0 | Władający na zasadach samoistnego posiadania 1/1 |
| 742 | 10122 | dr - Drogi | | 2867 | 0 | Władający na zasadach samoistnego posiadania 1/1 |
| 743 | 10123 | dr - Drogi | | 3165 | 0 | Władający na zasadach samoistnego posiadania 1/1 |
| 744 | 10124 | dr - Drogi | | 7067 | 0 | Władający na zasadach samoistnego posiadania 1/1 |
| 745 | 10125 | dr - Drogi | | 637 | 0 | Władający na zasadach samoistnego posiadania 1/1 |
| 746 | 10126 | dr - Drogi | | 3467 | 0 | Władający na zasadach samoistnego posiadania 1/1 |
| 747 | 10128 | dr - Drogi | | 216 | 0 | Władający na zasadach samoistnego posiadania 1/1 |
| 748 | 10129 | dr - Drogi | | 284 | 0 | Władający na zasadach samoistnego posiadania 1/1 |
| 749 | 10130 | dr - Drogi | | 115 | 0 | Władający na zasadach samoistnego posiadania 1/1 |
| 750 | 10131 | dr - Drogi | | 2383 | 0 | Władający na zasadach samoistnego posiadania 1/1 |
| 751 | 10132 | dr - Drogi | | 432 | 0 | Władający na zasadach samoistnego posiadania 1/1 |
| 752 | 10133 | dr - Drogi | | 4287 | 0 | Władający na zasadach samoistnego posiadania 1/1 |
| 753 | 10134/1 | dr - Drogi | | 1387 | 0 | Władający na zasadach samoistnego posiadania 1/1 |
| 754 | 10135 | dr - Drogi | | 849 | 0 | Władający na zasadach samoistnego posiadania 1/1 |
| 755 | 10136 | dr - Drogi | | 2388 | 0 | Władający na zasadach samoistnego posiadania 1/1 |
| 756 | 10137/1 | dr - Drogi | | 679 | 0 | Władający na zasadach samoistnego posiadania 1/1 |
| 757 | 10138 | dr - Drogi | | 288 | 0 | Władający na zasadach samoistnego posiadania 1/1 |
| 758 | 10139/1 | dr - Drogi | | 465 | 0 | Władający na zasadach samoistnego posiadania 1/1 |
| 759 | 10140 | dr - Drogi | | 12552 | 0 | Władający na zasadach samoistnego posiadania 1/1 |
| 760 | 10141 | dr - Drogi | | 3287 | 0 | Władający na zasadach samoistnego posiadania 1/1 |
| 761 | 10144 | dr - Drogi | | 122 | 0 | Władający na zasadach samoistnego posiadania 1/1 |
| 762 | 10145/1 | dr - Drogi | | 28 | 0 | Władający na zasadach samoistnego posiadania 1/1 |
| 763 | 10147 | dr - Drogi | | 5425 | 0 | Władający na zasadach samoistnego posiadania 1/1 |
| 764 | 10148 | dr - Drogi | | 1115 | 0 | Władający na zasadach samoistnego posiadania 1/1 |
| 765 | 10149/2 | dr - Drogi | | 1452 | 0 | Władający na zasadach samoistnego posiadania 1/1 |
| 766 | 10150 | dr - Drogi | | 191 | 0 | Władający na zasadach samoistnego posiadania 1/1 |
| 767 | 10151 | dr - Drogi | | 683 | 0 | Władający na zasadach samoistnego posiadania 1/1 |
| 768 | 10152/1 | dr - Drogi | | 1426 | 0 | Władający na zasadach samoistnego posiadania 1/1 |
| 769 | 10153/1 | dr - Drogi | | 500 | 0 | Władający na zasadach samoistnego posiadania 1/1 |
| 770 | 10154 | dr - Drogi | | 176 | 0 | Władający na zasadach samoistnego posiadania 1/1 |
| 771 | 10155 | dr - Drogi | | 1410 | 0 | Władający na zasadach samoistnego posiadania 1/1 |
| 772 | 10156 | dr - Drogi | | 156 | 0 | Władający na zasadach samoistnego posiadania 1/1 |
| 773 | 10157/1 | dr - Drogi | | 1460 | 0 | Władający na zasadach samoistnego posiadania 1/1 |
| 774 | 10159 | dr - Drogi | | 500 | 0 | Władający na zasadach samoistnego posiadania 1/1 |
| 775 | 10160 | dr - Drogi | | 228 | 0 | Władający na zasadach samoistnego posiadania 1/1 |
| 776 | 10161 | dr - Drogi | | 662 | 0 | Władający na zasadach samoistnego posiadania 1/1 |
| 777 | 10162 | dr - Drogi | | 680 | 0 | Władający na zasadach samoistnego posiadania 1/1 |
| 778 | 10163 | dr - Drogi | | 5988 | 0 | Władający na zasadach samoistnego posiadania 1/1 |
| 779 | 10164 | dr - Drogi | | 331 | 0 | Władający na zasadach samoistnego posiadania 1/1 |
| 780 | 10165 | dr - Drogi | | 299 | 0 | Władający na zasadach samoistnego posiadania 1/1 |
| 781 | 10166 | dr - Drogi | | 1493 | 0 | Władający na zasadach samoistnego posiadania 1/1 |
| 782 | 10167 | dr - Drogi | | 58 | 0 | Władający na zasadach samoistnego posiadania 1/1 |
| 783 | 10168/1 | dr - Drogi | | 834 | 0 | Władający na zasadach samoistnego posiadania 1/1 |
| 784 | 10168/9 | dr - Drogi | | 3024 | 0 | Władający na zasadach samoistnego posiadania 1/1 |
| 785 | 10169 | dr - Drogi | | 5335 | 0 | Władający na zasadach samoistnego posiadania 1/1 |
| 786 | 10172 | dr - Drogi | | 295 | 0 | Władający na zasadach samoistnego posiadania 1/1 |
| 787 | 10173 | dr - Drogi | | 302 | 0 | Władający na zasadach samoistnego posiadania 1/1 |
| 788 | 10174 | dr - Drogi | | 1439 | 0 | Władający na zasadach samoistnego posiadania 1/1 |
| 789 | 10175 | dr - Drogi | | 435 | 0 | Władający na zasadach samoistnego posiadania 1/1 |

Informacja o stanie mienia komunalnego Gminy Jeleśnia na dzień 31/12/2025 r.

| | | | | | | |
|-----|----------|-----------------------|--------------------|------|----------|--|
| 790 | 10176 | dr - Drogi | | 391 | 0 | Władający na zasadach samoistnego posiadania 1/1 |
| 791 | 10177 | dr - Drogi | | 1403 | 0 | Władający na zasadach samoistnego posiadania 1/1 |
| 792 | 10178 | dr - Drogi | | 490 | 0 | Władający na zasadach samoistnego posiadania 1/1 |
| 793 | 10179 | dr - Drogi | | 1547 | 0 | Władający na zasadach samoistnego posiadania 1/1 |
| 794 | 10180 | dr - Drogi | | 3669 | 0 | Władający na zasadach samoistnego posiadania 1/1 |
| 795 | 10181 | dr - Drogi | | 555 | 0 | Władający na zasadach samoistnego posiadania 1/1 |
| 796 | 10182/1 | dr - Drogi | | 2579 | 0 | Władający na zasadach samoistnego posiadania 1/1 |
| 797 | 10182/3 | dr - Drogi | | 52 | 0 | Władający na zasadach samoistnego posiadania 1/1 |
| 798 | 10183 | dr - Drogi | | 975 | 0 | Władający na zasadach samoistnego posiadania 1/1 |
| 799 | 10184 | dr - Drogi | | 550 | 0 | Władający na zasadach samoistnego posiadania 1/1 |
| 800 | 10185 | dr - Drogi | | 2136 | 0 | Władający na zasadach samoistnego posiadania 1/1 |
| 801 | 10187/1 | dr - Drogi | | 2703 | 0 | Władający na zasadach samoistnego posiadania 1/1 |
| 802 | 10187/2 | dr - Drogi | | 1232 | 0 | Władający na zasadach samoistnego posiadania 1/1 |
| 803 | 10188 | dr - Drogi | | 357 | 0 | Władający na zasadach samoistnego posiadania 1/1 |
| 804 | 10190 | dr - Drogi | | 462 | 0 | Władający na zasadach samoistnego posiadania 1/1 |
| 805 | 10191 | dr - Drogi | | 1193 | 0 | Władający na zasadach samoistnego posiadania 1/1 |
| 806 | 10192 | dr - Drogi | | 657 | 0 | Władający na zasadach samoistnego posiadania 1/1 |
| 807 | 10193 | dr - Drogi | | 300 | 0 | Władający na zasadach samoistnego posiadania 1/1 |
| 808 | 10194 | dr - Drogi | | 400 | 0 | Władający na zasadach samoistnego posiadania 1/1 |
| 809 | 10195 | dr - Drogi | | 6517 | 0 | Władający na zasadach samoistnego posiadania 1/1 |
| 810 | 10196 | dr - Drogi | | 151 | 0 | Władający na zasadach samoistnego posiadania 1/1 |
| 811 | 10198 | dr - Drogi | | 471 | 0 | Władający na zasadach samoistnego posiadania 1/1 |
| 812 | 10200 | dr - Drogi | | 262 | 0 | Władający na zasadach samoistnego posiadania 1/1 |
| 813 | 10201 | dr - Drogi | | 5035 | 0 | Władający na zasadach samoistnego posiadania 1/1 |
| 814 | 10203/1 | dr - Drogi | | 179 | 0 | Władający na zasadach samoistnego posiadania 1/1 |
| 815 | 10204/2 | dr - Drogi | | 1186 | 0 | Władający na zasadach samoistnego posiadania 1/1 |
| 816 | 10205 | dr - Drogi | | 360 | 0 | Władający na zasadach samoistnego posiadania 1/1 |
| 817 | 10206 | dr - Drogi | | 334 | 0 | Władający na zasadach samoistnego posiadania 1/1 |
| 818 | 10207/1 | dr - Drogi | | 1853 | 0 | Władający na zasadach samoistnego posiadania 1/1 |
| 819 | 10209 | dr - Drogi | | 134 | 0 | Władający na zasadach samoistnego posiadania 1/1 |
| 820 | 10210 | dr - Drogi | | 227 | 0 | Władający na zasadach samoistnego posiadania 1/1 |
| 821 | 10211 | dr - Drogi | | 4212 | 0 | Władający na zasadach samoistnego posiadania 1/1 |
| 822 | 10221/1 | dr - Drogi | | 213 | 0 | Władający na zasadach samoistnego posiadania 1/1 |
| 823 | 10222/6 | dr - Drogi | | 436 | 0 | Władający na zasadach samoistnego posiadania 1/1 |
| 824 | 10222/11 | dr - Drogi | | 1050 | 0 | Władający na zasadach samoistnego posiadania 1/1 |
| 825 | 10222/9 | dr - Drogi | | 350 | 0 | Władający na zasadach samoistnego posiadania 1/1 |
| 826 | 10223/12 | dr - Drogi | | 50 | 0 | Władający na zasadach samoistnego posiadania 1/1 |
| 827 | 10224/1 | R - grunty orne | | 1238 | 24760 | Własność 1/1 |
| 828 | 10224/2 | dr - Drogi | | 44 | 0 | Władający na zasadach samoistnego posiadania 1/1 |
| 829 | 10224/3 | Ps - Pastwiska trwałe | | 481 | 9620 | Własność 1/1 |
| 830 | 10249 | dr - Drogi | | 300 | 0 | Władający na zasadach samoistnego posiadania 1/1 |
| 831 | 10250 | dr - Drogi | | 87 | 0 | Władający na zasadach samoistnego posiadania 1/1 |
| 832 | 10251 | dr - Drogi | | 33 | 0 | Władający na zasadach samoistnego posiadania 1/1 |
| 833 | 10252 | dr - Drogi | | 19 | 0 | Władający na zasadach samoistnego posiadania 1/1 |
| 834 | 10253 | dr - Drogi | ul. Długa | 635 | 0 | Władający na zasadach samoistnego posiadania 1/1 |
| 835 | 10255 | dr - Drogi | | 185 | 0 | Władający na zasadach samoistnego posiadania 1/1 |
| 836 | 10256 | dr - Drogi | | 300 | 0 | Władający na zasadach samoistnego posiadania 1/1 |
| 837 | 10257 | dr - Drogi | | 72 | 0 | Władający na zasadach samoistnego posiadania 1/1 |
| 838 | 10260 | dr - Drogi | | 175 | 0 | Władający na zasadach samoistnego posiadania 1/1 |
| 839 | 10261 | dr - Drogi | ul. Lipowa | 29 | 0 | Władający na zasadach samoistnego posiadania 1/1 |
| 840 | 10262 | dr - Drogi | | 31 | 0 | Władający na zasadach samoistnego posiadania 1/1 |
| 841 | 10483 | B - Tereny mieszkalne | OSP Krzyżowa | 137 | 5480 | Własność 1/1 |
| 842 | 10484 | B - Tereny mieszkalne | OSP Krzyżowa | 104 | 4160 | Własność 1/1 |
| 843 | 10569 | dr - Drogi | | 37 | 0 | Władający na zasadach samoistnego posiadania 1/1 |
| 844 | 10570 | dr - Drogi | | 212 | 0 | Władający na zasadach samoistnego posiadania 1/1 |
| 845 | 112/7 | dr - Drogi | | 597 | 0 | Władający na zasadach samoistnego posiadania 1/1 |
| 846 | 1136/2 | dr - Drogi | | 350 | 0 | Władający na zasadach samoistnego posiadania 1/1 |
| 847 | 1145/14 | dr - Drogi | | 13 | 0 | Władający na zasadach samoistnego posiadania 1/1 |
| 848 | 1145/16 | dr - Drogi | | 75 | 0 | Władający na zasadach samoistnego posiadania 1/1 |
| 849 | 1145/18 | dr - Drogi | | 44 | 0 | Władający na zasadach samoistnego posiadania 1/1 |
| 850 | 1145/20 | dr - Drogi | | 23 | 0 | Władający na zasadach samoistnego posiadania 1/1 |
| 851 | 1331/10 | dr - Drogi | | 715 | 0 | Władający na zasadach samoistnego posiadania 1/1 |
| 852 | 1331/5 | dr - Drogi | | 1399 | 0 | Władający na zasadach samoistnego posiadania 1/1 |
| 853 | 1373/2 | dr - Drogi | | 552 | 0 | Władający na zasadach samoistnego posiadania 1/1 |
| 854 | 1522/8 | dr - Drogi | | 511 | 0 | Władający na zasadach samoistnego posiadania 1/1 |
| 855 | 1574/13 | dr - Drogi | | 978 | 0 | Władający na zasadach samoistnego posiadania 1/1 |
| 856 | 1786/18 | dr - Drogi | | 12 | 0 | Władający na zasadach samoistnego posiadania 1/1 |
| 857 | 1865/9 | dr - Drogi | | 3424 | 0 | Władający na zasadach samoistnego posiadania 1/1 |
| 858 | 1943/2 | Ł - Łąki trwałe | ujęcie wody - hydr | 312 | 12290,28 | Własność 1/1 |
| 859 | 199/4 | dr - Drogi | | 371 | 0 | Władający na zasadach samoistnego posiadania 1/1 |
| 860 | 2000/5 | dr - Drogi | | 9 | 0 | Władający na zasadach samoistnego posiadania 1/1 |
| 861 | 2064 | dr - Drogi | | 1190 | 0 | Władający na zasadach samoistnego posiadania 1/1 |
| 862 | 2087 | B - Tereny mieszkalne | OSP Krzyżowa | 248 | 9920 | Własność 1/1 |

Informacja o stanie mienia komunalnego Gminy Jeleśnia na dzień 31/12/2025 r.

| | | | | | | |
|-----|---------|----------------------|-------------------|------|----------|--|
| 863 | 2088/1 | B - Tereny mieszka | OSP Krzyżowa | 1122 | 44880 | Własność 1/1 |
| 864 | 2088/4 | Ps - Pastwiska trwa | | 112 | 2240 | Własność 1/1 |
| 865 | 216/1 | dr - Drogi | | 275 | 0 | Władający na zasadach samodzielnego posiadania 1/1 |
| 866 | 2606/4 | dr - Drogi | | 256 | 0 | Władający na zasadach samodzielnego posiadania 1/1 |
| 867 | 2607/2 | dr - Drogi | | 909 | 0 | Władający na zasadach samodzielnego posiadania 1/1 |
| 868 | 2686/2 | dr - Drogi | | 74 | 0 | Władający na zasadach samodzielnego posiadania 1/1 |
| 869 | 2735/2 | dr - Drogi | | 651 | 0 | Władający na zasadach samodzielnego posiadania 1/1 |
| 870 | 2757/4 | dr - Drogi | | 162 | 0 | Władający na zasadach samodzielnego posiadania 1/1 |
| 871 | 2796/7 | dr - Drogi | | 30 | 0 | Władający na zasadach samodzielnego posiadania 1/1 |
| 872 | 290/26 | dr - Drogi | | 484 | 0 | Władający na zasadach samodzielnego posiadania 1/1 |
| 873 | 3026/3 | dr - Drogi | | 309 | 26103,7 | Własność 1/1 |
| 874 | 3042/2 | dr - Drogi | | 134 | 0 | Władający na zasadach samodzielnego posiadania 1/1 |
| 875 | 3170/4 | dr - Drogi | | 335 | 0 | Władający na zasadach samodzielnego posiadania 1/1 |
| 876 | 3283/8 | R - grunty orne | Szkoła w Krzyżow | 78 | 1114,37 | Własność 1/1 |
| 877 | 3290 | R - grunty orne | Szkoła w Krzyżow | 108 | 1542,98 | Własność 1/1 |
| 878 | 3291 | R - grunty orne | Szkoła w Krzyżow | 363 | 5186,13 | Własność 1/1 |
| 879 | 3292 | Ł - Łąki trwałe | Szkoła w Krzyżow | 47 | 671,48 | Własność 1/1 |
| 880 | 3293 | Ł - Łąki trwałe | Szkoła w Krzyżow | 219 | 3128,82 | Własność 1/1 |
| 881 | 3294 | Bi - Inne tereny zał | Szkoła w Krzyżow | 396 | 15840 | Własność 1/1 |
| 882 | 3297/1 | Ł - Łąki trwałe | Szkoła w Krzyżow | 66 | 942,93 | Własność 1/1 |
| 883 | 3297/2 | Ł - Łąki trwałe | Szkoła w Krzyżow | 60 | 346,2 | Własność 1/1 |
| 884 | 3298 | R - grunty orne | Szkoła w Krzyżow | 277 | 6925 | Własność 1/1 |
| 885 | 3299 | Ł - Łąki trwałe | Szkoła w Krzyżow | 50 | 714,34 | Własność 1/1 |
| 886 | 3301/1 | Bi - Inne tereny zał | Szkoła w Krzyżow | 155 | 894,35 | Własność 1/1 |
| 887 | 3301/2 | Bi - Inne tereny zał | Szkoła w Krzyżow | 210 | 3000,24 | Własność 1/1 |
| 888 | 3302/1 | Bi - Inne tereny zał | Szkoła w Krzyżow | 668 | 3854,36 | Własność 1/1 |
| 889 | 3302/2 | Bi - Inne tereny zał | Szkoła w Krzyżow | 301 | 4300,34 | Własność 1/1 |
| 890 | 3303/9 | Ł - Łąki trwałe | Szkoła w Krzyżow | 164 | 6560 | Własność 1/1 |
| 891 | 3304/1 | Bi - Inne tereny zał | Szkoła w Krzyżow | 575 | 8214,94 | Własność 1/1 |
| 892 | 3304/2 | Bi - Inne tereny zał | Szkoła w Krzyżow | 422 | 6029,05 | Własność 1/1 |
| 893 | 3304/5 | Bi - Inne tereny zał | Szkoła w Krzyżow | 223 | 3185,98 | Własność 1/1 |
| 894 | 3391/10 | Ps - Pastwiska trwa | boisko Krzyżowa | 1402 | 4982 | Własność 1/1 |
| 895 | 3391/11 | Ps - Pastwiska trwa | boisko Krzyżowa | 1259 | 4481,5 | Własność 1/1 |
| 896 | 3391/12 | R - grunty orne | boisko Krzyżowa | 96 | 1059,17 | Własność 1/1 |
| 897 | 3391/13 | R - grunty orne | boisko Krzyżowa | 525 | 5792,33 | Własność 1/1 |
| 898 | 3391/4 | Ps - Pastwiska trwa | boisko Krzyżowa | 403 | 8060 | Własność 1/1 |
| 899 | 3391/9 | Ps - Pastwiska trwa | boisko Krzyżowa | 640 | 8908,34 | Własność 1/1 |
| 900 | 3392/1 | S - sady | boisko Krzyżowa | 131 | 3648,04 | Własność 1/1 |
| 901 | 3392/2 | R - grunty orne | | 139 | 1861,17 | Własność 1/1 |
| 902 | 3393/1 | Ps - Pastwiska trwa | Tereny sportowo-r | 103 | 2750,33 | Własność 1/1 |
| 903 | 3393/2 | dr - Drogi | | 278 | 0 | Władający na zasadach samodzielnego posiadania 1/1 |
| 904 | 3408/1 | Ł - Łąki trwałe | Szkoła w Krzyżow | 1634 | 64440 | Własność w części |
| 905 | 3409 | Ł - Łąki trwałe | Szkoła w Krzyżow | 302 | 12080 | Własność w części |
| 906 | 3418/5 | Ł - Łąki trwałe | Szkoła w Krzyżow | 272 | 10880 | Własność w części |
| 907 | 3422 | R - grunty orne | Szkoła w Krzyżow | 352 | 8800 | Własność 1/1 |
| 908 | 3479/2 | dr - Drogi | | 210 | 0 | Władający na zasadach samodzielnego posiadania 1/1 |
| 909 | 3518/14 | dr - Drogi | | 420 | 0 | Władający na zasadach samodzielnego posiadania 1/1 |
| 910 | 3520/2 | dr - Drogi | | 350 | 0 | Władający na zasadach samodzielnego posiadania 1/1 |
| 911 | 3547/1 | dr - Drogi | | 260 | 12480 | Własność 1/1 |
| 912 | 3581/1 | R - grunty orne | boisko Krzyżowa | 98 | 2766,43 | Własność 1/1 |
| 913 | 3581/1 | Ps - Pastwiska trwa | boisko Krzyżowa | 156 | 4326,99 | Własność 1/1 |
| 914 | 3581/10 | R - grunty orne | boisko Krzyżowa | 54 | 562,44 | Własność 1/1 |
| 915 | 3581/2 | R - grunty orne | boisko Krzyżowa | 90 | 2529,31 | Własność 1/1 |
| 916 | 3581/2 | Ps - Pastwiska trwa | boisko Krzyżowa | 83 | 2334,75 | Własność 1/1 |
| 917 | 3581/3 | R - grunty orne | boisko Krzyżowa | 554 | 17211,35 | Własność 1/1 |
| 918 | 3581/4 | R - grunty orne | boisko Krzyżowa | 548 | 13004,71 | Własność 1/1 |
| 919 | 3581/5 | R - grunty orne | boisko Krzyżowa | 409 | 6705,79 | Własność 1/1 |
| 920 | 3581/6 | R - grunty orne | boisko Krzyżowa | 373 | 4318,96 | Własność 1/1 |
| 921 | 3581/7 | R - grunty orne | boisko Krzyżowa | 537 | 5000,43 | Własność 1/1 |
| 922 | 3581/8 | R - grunty orne | | 629 | 5781,17 | Własność 1/1 |
| 923 | 3581/9 | R - grunty orne | boisko Krzyżowa | 904 | 8417,86 | Własność 1/1 |
| 924 | 3582 | R - grunty orne | boisko Krzyżowa | 32 | 810,68 | Własność 1/1 |
| 925 | 3583 | R - grunty orne | boisko Krzyżowa | 43 | 1216,01 | Własność 1/1 |
| 926 | 3584 | R - grunty orne | boisko Krzyżowa | 40 | 1216,01 | Własność 1/1 |
| 927 | 3586 | R - grunty orne | boisko Krzyżowa | 50 | 1418,68 | Własność 1/1 |
| 928 | 3592 | R - grunty orne | boisko Krzyżowa | 227 | 2364,32 | Własność 1/1 |
| 929 | 3593 | R - grunty orne | boisko Krzyżowa | 173 | 1801,88 | Własność 1/1 |
| 930 | 3594/1 | R - grunty orne | boisko Krzyżowa | 157 | 1635,24 | Własność 1/1 |
| 931 | 3594/2 | R - grunty orne | boisko Krzyżowa | 101 | 940,5 | Własność 1/1 |
| 932 | 3595 | R - grunty orne | boisko Krzyżowa | 155 | 1443,33 | Własność 1/1 |
| 933 | 3596 | R - grunty orne | boisko Krzyżowa | 144 | 1588,75 | Własność 1/1 |
| 934 | 3597 | R - grunty orne | boisko Krzyżowa | 144 | 1588,75 | Własność 1/1 |
| 935 | 3598 | R - grunty orne | boisko Krzyżowa | 108 | 1005,67 | Własność 1/1 |

Informacja o stanie mienia komunalnego Gminy Jeleśnia na dzień 31/12/2025 r.

| | | | | | | |
|------------------|---------|----------------------|---------------------|------------|------------|--|
| 936 | 3600 | R - grunty orne | boisko Krzyżowa | 79 | 1295,25 | Własność 1/1 |
| 937 | 3601/2 | R - grunty orne | boisko Krzyżowa | 187 | 1884,96 | Własność 1/1 |
| 938 | 3601/3 | R - grunty orne | boisko Krzyżowa | 130 | 1210,53 | Własność 1/1 |
| 939 | 3602/1 | R - grunty orne | | 283 | 2264 | Własność 1/1 |
| 940 | 3603 | R - grunty orne | boisko Krzyżowa | 115 | 1159,2 | Własność 1/1 |
| 941 | 3604 | R - grunty orne | boisko Krzyżowa | 104 | 1048,9 | Własność 1/1 |
| 942 | 3605 | R - grunty orne | boisko Krzyżowa | 104 | 1048,9 | Własność 1/1 |
| 943 | 3606 | R - grunty orne | boisko Krzyżowa | 155 | 1443,33 | Własność 1/1 |
| 944 | 3607 | R - grunty orne | boisko Krzyżowa | 180 | 1676,12 | Własność 1/1 |
| 945 | 3608 | R - grunty orne | boisko Krzyżowa | 165 | 1820,58 | Własność 1/1 |
| 946 | 3609 | R - grunty orne | boisko Krzyżowa | 126 | 1173,29 | Własność 1/1 |
| 947 | 3610/1 | Ps - Pastwiska trwa | boisko Krzyżowa | 118 | 1098,79 | Własność 1/1 |
| 948 | 3610/2 | Ps - Pastwiska trwa | boisko Krzyżowa | 179 | 1666,81 | Własność 1/1 |
| 949 | 3713/5 | dr - Drogi | | 25 | 0 | Władający na zasadach samoistnego posiadania 1/1 |
| 950 | 3885/1 | dr - Drogi | | 100 | 0 | Władający na zasadach samoistnego posiadania 1/1 |
| 951 | 4146/11 | dr - Drogi | | 278 | 0 | Władający na zasadach samoistnego posiadania 1/1 |
| 952 | 4164/2 | dr - Drogi | | 287 | 0 | Władający na zasadach samoistnego posiadania 1/1 |
| 953 | 4173/14 | dr - Drogi | | 375 | 0 | Władający na zasadach samoistnego posiadania 1/1 |
| 954 | 4180/5 | dr - Drogi | | 447 | 0 | Władający na zasadach samoistnego posiadania 1/1 |
| 955 | 4478/8 | dr - Drogi | | 90 | 0 | Władający na zasadach samoistnego posiadania 1/1 |
| 956 | 4741/20 | dr - Drogi | | 703 | 0 | Władający na zasadach samoistnego posiadania 1/1 |
| 957 | 476 | dr - Drogi | | 2070 | 0 | Władający na zasadach samoistnego posiadania 1/1 |
| 958 | 4872 | dr - Drogi | | 637 | 0 | Władający na zasadach samoistnego posiadania 1/1 |
| 959 | 5013/1 | dr - Drogi | | 253 | 0 | Władający na zasadach samoistnego posiadania 1/1 |
| 960 | 5175/10 | dr - Drogi | | 858 | 0 | Władający na zasadach samoistnego posiadania 1/1 |
| 961 | 5277/1 | dr - Drogi | | 2288 | 0 | Władający na zasadach samoistnego posiadania 1/1 |
| 962 | 5277/16 | dr - Drogi | | 246 | 0 | Władający na zasadach samoistnego posiadania 1/1 |
| 963 | 5438/2 | dr - Drogi | | 121 | 0 | Władający na zasadach samoistnego posiadania 1/1 |
| 964 | 5713 | dr - Drogi | drogi | 893 | 0 | Władający na zasadach samoistnego posiadania 1/1 |
| 965 | 4410/2 | dr - Drogi | | 637 | 0 | Władający na zasadach samoistnego posiadania 1/1 |
| 966 | 5938/10 | dr - Drogi | | 2473 | 0 | Władający na zasadach samoistnego posiadania 1/1 |
| 967 | 6015/10 | Ps - Pastwiska trwa | Budynek Wielofun | 362 | 2597,1 | Własność 1/1 |
| 968 | 6221/4 | dr - Drogi | | 906 | 0 | Władający na zasadach samoistnego posiadania 1/1 |
| 969 | 6408/6 | dr - Drogi | | 9 | 0 | Władający na zasadach samoistnego posiadania 1/1 |
| 970 | 6408/6 | dr - Drogi | | 118 | 0 | Władający na zasadach samoistnego posiadania 1/1 |
| 971 | 6431/17 | Ps - Pastwiska trwa | Budynek Wielofun | 232 | 1664,44 | Własność 1/1 |
| 972 | 6431/5 | dr - Drogi | | 6 | 0 | Władający na zasadach samoistnego posiadania 1/1 |
| 973 | 6431/5 | dr - Drogi | | 263 | 0 | Władający na zasadach samoistnego posiadania 1/1 |
| 974 | 6431/21 | Ps - Pastwiska trwa | Budynek Wielofun | 442 | 3171,04 | Własność 1/1 |
| 975 | 6431/23 | Ps - Pastwiska trwa | Budynek Wielofun | 406 | 2912,77 | Własność 1/1 |
| 976 | 6433/3 | dr - Drogi | | 203 | 0 | Władający na zasadach samoistnego posiadania 1/1 |
| 977 | 6488 | Bi - Inne tereny zab | Budynek Ośrodka | 76 | 4560 | Własność 1/1 |
| 978 | 6490/1 | Bi - Inne tereny zab | Budynek Ośrodka | 1043 | 62580 | Własność 1/1 |
| 979 | 6490/2 | Bi - Inne tereny zab | Budynek Ośrodka | 285 | 17100 | Własność 1/1 |
| 980 | 6491 | Bi - Inne tereny zab | Budynek Ośrodka | 313 | 18780 | Własność 1/1 |
| 981 | 6492 | Bi - Inne tereny zab | Budynek Ośrodka | 306 | 18360 | Własność 1/1 |
| 982 | 6493 | Bi - Inne tereny zab | Budynek Ośrodka | 360 | 21600 | Własność 1/1 |
| 983 | 6494 | Bi - Inne tereny zab | Budynek Ośrodka | 320 | 19200 | Własność 1/1 |
| 984 | 6495 | Bi - Inne tereny zab | Budynek Ośrodka | 205 | 12300 | Własność 1/1 |
| 985 | 6585/42 | dr - Drogi | | 4475 | 0 | Władający na zasadach samoistnego posiadania 1/1 |
| 986 | 6585/43 | dr - Drogi | | 3893 | 0 | Władający na zasadach samoistnego posiadania 1/1 |
| 987 | 6701/3 | R - grunty orne | Ścieżki pieszo - ro | 198 | 8423,73 | Własność 1/1 |
| 988 | 6800/6 | dr - Drogi | | 1043 | 0 | Władający na zasadach samoistnego posiadania 1/1 |
| 989 | 6919/1 | R - grunty orne | Ścieżki pieszo - ro | 129 | 3713,4 | Własność 1/1 |
| 990 | 6921 | R - grunty orne | Ścieżki pieszo - ro | 522 | 10953,73 | Własność 1/1 |
| 991 | 6923 | R - grunty orne | Ścieżki pieszo - ro | 597 | 10953,73 | Własność 1/1 |
| 992 | 7010/3 | dr - Drogi | | 438 | 0 | Władający na zasadach samoistnego posiadania 1/1 |
| 993 | 7028/23 | dr - Drogi | | 2029 | 0 | Władający na zasadach samoistnego posiadania 1/1 |
| 994 | 7132/2 | dr - Drogi | | 733 | 0 | Władający na zasadach samoistnego posiadania 1/1 |
| 995 | 785/2 | dr - Drogi | | 205 | 0 | Władający na zasadach samoistnego posiadania 1/1 |
| 996 | 878 | dr - Drogi | | 1931 | 0 | Władający na zasadach samoistnego posiadania 1/1 |
| 997 | 989/15 | dr - Drogi | | 1153 | 0 | Władający na zasadach samoistnego posiadania 1/1 |
| 998 | 989/23 | dr - Drogi | | 440 | 0 | Władający na zasadach samoistnego posiadania 1/1 |
| 999 | 989/26 | dr - Drogi | | 16 | 0 | Władający na zasadach samoistnego posiadania 1/1 |
| RAZEM | | | | 252716,00 | 724 778,98 | |
| ŁĄCZNIE KRZYŻOWA | | | | 252 716,00 | 724 778,98 | |

Miejsce użytkowania: Krzyżówki

| Lp. | Numer działki | Kategoria | Słowo kluczowe | Metraż | BZ | Rodzaj własności |
|------|---------------|------------|----------------|--------|----|--|
| 1000 | 10021/6 | dr - Drogi | | 2102 | 0 | Władający na zasadach samoistnego posiadania 1/1 |
| 1001 | 10055/23 | dr - Drogi | | 1439 | 0 | Władający na zasadach samoistnego posiadania 1/1 |

Informacja o stanie mienia komunalnego Gminy Jeleśnia na dzień 31/12/2025 r.

| | | | | | | |
|--------------------------|---------|---------------------|------------------|------------------|-------------------|--|
| 1002 | 10057/1 | dr - Drogi | | 305 | 0 | Władający na zasadach samoistnego posiadania 1/1 |
| 1003 | 10059 | dr - Drogi | | 2964 | 0 | Władający na zasadach samoistnego posiadania 1/1 |
| 1004 | 10062 | dr - Drogi | | 3302 | 0 | Władający na zasadach samoistnego posiadania 1/1 |
| 1005 | 10063/1 | dr - Drogi | | 3196 | 0 | Władający na zasadach samoistnego posiadania 1/1 |
| 1006 | 10064/1 | dr - Drogi | | 2994 | 0 | Władający na zasadach samoistnego posiadania 1/1 |
| 1007 | 10064/2 | dr - Drogi | | 9125 | 0 | Władający na zasadach samoistnego posiadania 1/1 |
| 1008 | 10064/4 | dr - Drogi | | 60 | 0 | Władający na zasadach samoistnego posiadania 1/1 |
| 1009 | 10065 | dr - Drogi | | 2518 | 0 | Władający na zasadach samoistnego posiadania 1/1 |
| 1010 | 10066 | dr - Drogi | | 2554 | 0 | Władający na zasadach samoistnego posiadania 1/1 |
| 1011 | 10067 | dr - Drogi | | 3201 | 0 | Władający na zasadach samoistnego posiadania 1/1 |
| 1012 | 10068 | dr - Drogi | | 104 | 0 | Władający na zasadach samoistnego posiadania 1/1 |
| 1013 | 10069 | dr - Drogi | | 3723 | 0 | Władający na zasadach samoistnego posiadania 1/1 |
| 1014 | 10073 | dr - Drogi | | 1877 | 0 | Władający na zasadach samoistnego posiadania 1/1 |
| 1015 | 10075 | dr - Drogi | | 1126 | 0 | Władający na zasadach samoistnego posiadania 1/1 |
| 1016 | 10076 | dr - Drogi | | 1054 | 0 | Władający na zasadach samoistnego posiadania 1/1 |
| 1017 | 10078 | dr - Drogi | | 270 | 0 | Władający na zasadach samoistnego posiadania 1/1 |
| 1018 | 10079 | dr - Drogi | | 1583 | 0 | Władający na zasadach samoistnego posiadania 1/1 |
| 1019 | 10081 | dr - Drogi | | 115 | 0 | Władający na zasadach samoistnego posiadania 1/1 |
| 1020 | 10083 | dr - Drogi | | 1748 | 0 | Władający na zasadach samoistnego posiadania 1/1 |
| 1021 | 10085/1 | dr - Drogi | | 2812 | 0 | Władający na zasadach samoistnego posiadania 1/1 |
| 1022 | 10085/3 | dr - Drogi | | 518 | 0 | Władający na zasadach samoistnego posiadania 1/1 |
| 1023 | 10087 | dr - Drogi | | 421 | 0 | Władający na zasadach samoistnego posiadania 1/1 |
| 1024 | 10092/1 | dr - Drogi | | 833 | 0 | Władający na zasadach samoistnego posiadania 1/1 |
| 1025 | 7154/10 | dr - Drogi | | 320 | 0 | Władający na zasadach samoistnego posiadania 1/1 |
| 1026 | 7262/26 | dr - Drogi | | 921 | 0 | Władający na zasadach samoistnego posiadania 1/1 |
| 1027 | 7282/18 | dr - Drogi | | 1234 | 0 | Władający na zasadach samoistnego posiadania 1/1 |
| 1028 | 7371/4 | dr - Drogi | | 431 | 0 | Władający na zasadach samoistnego posiadania 1/1 |
| 1029 | 7378/1 | dr - Drogi | | 3499 | 0 | Władający na zasadach samoistnego posiadania 1/1 |
| 1030 | 7523/4 | dr - Drogi | Krzyżówki 408 | 687 | 0 | Władający na zasadach samoistnego posiadania 1/1 |
| 1031 | 7661/20 | dr - Drogi | | 1037 | 0 | Władający na zasadach samoistnego posiadania 1/1 |
| 1032 | 7777/8 | dr - Drogi | | 402 | 0 | Władający na zasadach samoistnego posiadania 1/1 |
| 1033 | 7806/2 | dr - Drogi | | 846 | 0 | Władający na zasadach samoistnego posiadania 1/1 |
| 1034 | 7823/5 | dr - Drogi | | 1436 | 0 | Władający na zasadach samoistnego posiadania 1/1 |
| 1035 | 7926/17 | dr - Drogi | | 878 | 0 | Władający na zasadach samoistnego posiadania 1/1 |
| 1036 | 8154/28 | dr - Drogi | | 857 | 0 | Władający na zasadach samoistnego posiadania 1/1 |
| 1037 | 8182/4 | dr - Drogi | | 1523 | 0 | Władający na zasadach samoistnego posiadania 1/1 |
| 1038 | 8215/12 | dr - Drogi | | 480 | 0 | Władający na zasadach samoistnego posiadania 1/1 |
| 1039 | 8242/4 | dr - Drogi | | 1266 | 0 | Władający na zasadach samoistnego posiadania 1/1 |
| 1040 | 8297/4 | dr - Drogi | | 50 | 0 | Władający na zasadach samoistnego posiadania 1/1 |
| 1041 | 8446/28 | dr - Drogi | | 1579 | 0 | Władający na zasadach samoistnego posiadania 1/1 |
| 1042 | 8491/11 | dr - Drogi | | 381 | 0 | Władający na zasadach samoistnego posiadania 1/1 |
| 1043 | 8586/9 | dr - Drogi | | 540 | 0 | Władający na zasadach samoistnego posiadania 1/1 |
| 1044 | 8667/9 | dr - Drogi | | 320 | 0 | Władający na zasadach samoistnego posiadania 1/1 |
| 1045 | 9027/3 | dr - Drogi | | 639 | 0 | Władający na zasadach samoistnego posiadania 1/1 |
| 1046 | 9057/16 | dr - Drogi | | 403 | 0 | Władający na zasadach samoistnego posiadania 1/1 |
| 1047 | 9057/6 | dr - Drogi | | 1854 | 0 | Władający na zasadach samoistnego posiadania 1/1 |
| 1048 | 9065/6 | dr - Drogi | | 822 | 0 | Władający na zasadach samoistnego posiadania 1/1 |
| 1049 | 9259/11 | dr - Drogi | | 466 | 0 | Władający na zasadach samoistnego posiadania 1/1 |
| 1050 | 9318/5 | dr - Drogi | | 230 | 0 | Władający na zasadach samoistnego posiadania 1/1 |
| 1051 | 9901/4 | dr - Drogi | | 385 | 0 | Władający na zasadach samoistnego posiadania 1/1 |
| 1052 | 9903/7 | dr - Drogi | | 340 | 0 | Władający na zasadach samoistnego posiadania 1/1 |
| 1053 | 10061 | dr - Drogi | | 1618 | 64720 | Własność 1/1 |
| 1054 | 8360/8 | dr - Drogi | | 441 | 3498,96 | Własność 1/1 |
| 1055 | 10287/1 | dr - Drogi | | 187 | 8520,1 | Własność 1/1 |
| 1056 | 7523/8 | dr - Drogi | grunt pod drogę | 85 | 1700 | Własność 1/1 |
| 1057 | 7523/9 | dr - Drogi | grunt pod drogę | 32 | 640 | Własność 1/1 |
| 1058 | 7408 | B - Tereny mieszka | Budynek Szkoły w | 151 | 6040 | Własność 1/1 |
| 1059 | 7409 | B - Tereny mieszka | Budynek Szkoły w | 241 | 9640 | Własność 1/1 |
| 1060 | 7410 | B - Tereny mieszka | Budynek Szkoły w | 76 | 3040 | Własność 1/1 |
| 1061 | 7412 | B - Tereny mieszka | Budynek Szkoły w | 723 | 28920 | Własność 1/1 |
| 1062 | 7546/2 | B - Tereny mieszka | Budynek Szkoły w | 38 | 1520 | Własność 1/1 |
| 1063 | 7395/9 | Ps - Pastwiska trwa | Budynek Szkoły w | 300 | 12000 | Własność 1/1 |
| 1064 | 7546/4 | Ps - Pastwiska trwa | Budynek Szkoły w | 248 | 9920 | Własność 1/1 |
| 1065 | 7683/20 | Ł - Łąki trwałe | Krzyżówki OSP | 25 | 127,5 | Własność 1/1 |
| 1066 | 7683/1 | R - grunty orne | Krzyżówki OSP | 932 | 4753,2 | Własność 1/1 |
| 1067 | 7683/18 | R - grunty orne | Krzyżówki OSP | 415 | 2116,5 | Własność 1/1 |
| 1068 | 7683/5 | R - grunty orne | Krzyżówki OSP | 227 | 1157,7 | Własność 1/1 |
| RAZEM | | | | 79509,00 | 158 313,96 | |
| ŁĄCZNIE KRZYŻÓWKI | | | | 79 509,00 | 158 313,96 | |

Miejsce użytkowania: Mutne

| Lp. | Numer działki | Kategoria | Słowo kluczowe | Metraż | BZ | Rodzaj własności |
|------|---------------|---------------------|-----------------|--------|------|--|
| 1069 | 1060/11 | dr - Drogi | | 485 | 0 | Władający na zasadach samoistnego posiadania 1/1 |
| 1070 | 1060/7 | dr - Drogi | | 1769 | 0 | Władający na zasadach samoistnego posiadania 1/1 |
| 1071 | 1213/24 | dr - Drogi | | 1480 | 0 | Władający na zasadach samoistnego posiadania 1/1 |
| 1072 | 1233/12 | dr - Drogi | | 1201 | 0 | Władający na zasadach samoistnego posiadania 1/1 |
| 1073 | 1233/13 | dr - Drogi | | 1283 | 0 | Władający na zasadach samoistnego posiadania 1/1 |
| 1074 | 1291 | dr - Drogi | | 245 | 0 | Władający na zasadach samoistnego posiadania 1/1 |
| 1075 | 1297 | dr - Drogi | | 1575 | 0 | Władający na zasadach samoistnego posiadania 1/1 |
| 1076 | 1298 | dr - Drogi | | 1446 | 0 | Władający na zasadach samoistnego posiadania 1/1 |
| 1077 | 1299 | dr - Drogi | | 4298 | 0 | Władający na zasadach samoistnego posiadania 1/1 |
| 1078 | 1300 | dr - Drogi | | 885 | 0 | Władający na zasadach samoistnego posiadania 1/1 |
| 1079 | 1301 | dr - Drogi | | 381 | 0 | Władający na zasadach samoistnego posiadania 1/1 |
| 1080 | 1302 | dr - Drogi | | 1262 | 0 | Władający na zasadach samoistnego posiadania 1/1 |
| 1081 | 1303/1 | dr - Drogi | | 603 | 0 | Władający na zasadach samoistnego posiadania 1/1 |
| 1082 | 1304 | dr - Drogi | | 1065 | 0 | Władający na zasadach samoistnego posiadania 1/1 |
| 1083 | 1305/1 | dr - Drogi | | 890 | 0 | Władający na zasadach samoistnego posiadania 1/1 |
| 1084 | 1306 | dr - Drogi | | 1155 | 0 | Władający na zasadach samoistnego posiadania 1/1 |
| 1085 | 1307 | dr - Drogi | | 575 | 0 | Władający na zasadach samoistnego posiadania 1/1 |
| 1086 | 1308 | dr - Drogi | | 1065 | 0 | Władający na zasadach samoistnego posiadania 1/1 |
| 1087 | 1309 | dr - Drogi | | 1029 | 0 | Władający na zasadach samoistnego posiadania 1/1 |
| 1088 | 1310/1 | dr - Drogi | | 1444 | 0 | Władający na zasadach samoistnego posiadania 1/1 |
| 1089 | 1311 | dr - Drogi | | 1989 | 0 | Władający na zasadach samoistnego posiadania 1/1 |
| 1090 | 1312 | dr - Drogi | | 1410 | 0 | Władający na zasadach samoistnego posiadania 1/1 |
| 1091 | 1313/1 | dr - Drogi | | 1705 | 0 | Władający na zasadach samoistnego posiadania 1/1 |
| 1092 | 1314 | dr - Drogi | | 155 | 0 | Władający na zasadach samoistnego posiadania 1/1 |
| 1093 | 1315 | dr - Drogi | | 3125 | 0 | Władający na zasadach samoistnego posiadania 1/1 |
| 1094 | 1316 | dr - Drogi | | 3607 | 0 | Władający na zasadach samoistnego posiadania 1/1 |
| 1095 | 1317/1 | dr - Drogi | | 1590 | 0 | Władający na zasadach samoistnego posiadania 1/1 |
| 1096 | 469 | dr - Drogi | | 104 | 0 | Władający na zasadach samoistnego posiadania 1/1 |
| 1097 | 471 | dr - Drogi | | 104 | 0 | Władający na zasadach samoistnego posiadania 1/1 |
| 1098 | 472/2 | dr - Drogi | | 149 | 0 | Władający na zasadach samoistnego posiadania 1/1 |
| 1099 | 472/3 | dr - Drogi | | 32 | 0 | Władający na zasadach samoistnego posiadania 1/1 |
| 1100 | 472/4 | dr - Drogi | | 55 | 0 | Władający na zasadach samoistnego posiadania 1/1 |
| 1101 | 472/5 | dr - Drogi | | 55 | 0 | Władający na zasadach samoistnego posiadania 1/1 |
| 1102 | 474/2 | dr - Drogi | | 150 | 0 | Władający na zasadach samoistnego posiadania 1/1 |
| 1103 | 474/3 | dr - Drogi | | 43 | 0 | Władający na zasadach samoistnego posiadania 1/1 |
| 1104 | 474/4 | dr - Drogi | | 51 | 0 | Władający na zasadach samoistnego posiadania 1/1 |
| 1105 | 474/5 | dr - Drogi | | 65 | 0 | Władający na zasadach samoistnego posiadania 1/1 |
| 1106 | 475 | dr - Drogi | | 119 | 0 | Władający na zasadach samoistnego posiadania 1/1 |
| 1107 | 477 | dr - Drogi | | 86 | 0 | Władający na zasadach samoistnego posiadania 1/1 |
| 1108 | 478/3 | dr - Drogi | | 23 | 0 | Władający na zasadach samoistnego posiadania 1/1 |
| 1109 | 478/4 | dr - Drogi | | 24 | 0 | Władający na zasadach samoistnego posiadania 1/1 |
| 1110 | 480/2 | dr - Drogi | | 152 | 0 | Władający na zasadach samoistnego posiadania 1/1 |
| 1111 | 480/4 | dr - Drogi | | 43 | 0 | Władający na zasadach samoistnego posiadania 1/1 |
| 1112 | 480/5 | dr - Drogi | | 50 | 0 | Władający na zasadach samoistnego posiadania 1/1 |
| 1113 | 570/1 | dr - Drogi | | 828 | 0 | Władający na zasadach samoistnego posiadania 1/1 |
| 1114 | 736/1 | dr - Drogi | | 392 | 0 | Władający na zasadach samoistnego posiadania 1/1 |
| 1115 | 738/3 | dr - Drogi | | 37 | 0 | Władający na zasadach samoistnego posiadania 1/1 |
| 1116 | 739/14 | dr - Drogi | | 1093 | 0 | Władający na zasadach samoistnego posiadania 1/1 |
| 1117 | 799 | dr - Drogi | | 874 | 0 | Władający na zasadach samoistnego posiadania 1/1 |
| 1118 | 823/1 | dr - Drogi | | 375 | 0 | Władający na zasadach samoistnego posiadania 1/1 |
| 1119 | 824 | dr - Drogi | | 270 | 0 | Władający na zasadach samoistnego posiadania 1/1 |
| 1120 | 831 | dr - Drogi | | 216 | 0 | Władający na zasadach samoistnego posiadania 1/1 |
| 1121 | 832 | dr - Drogi | | 137 | 0 | Władający na zasadach samoistnego posiadania 1/1 |
| 1122 | 837/3 | dr - Drogi | | 126 | 0 | Władający na zasadach samoistnego posiadania 1/1 |
| 1123 | 894/1 | dr - Drogi | | 306 | 0 | Władający na zasadach samoistnego posiadania 1/1 |
| 1124 | 940 | dr - Drogi | | 406 | 0 | Władający na zasadach samoistnego posiadania 1/1 |
| 1125 | 941 | dr - Drogi | | 1597 | 0 | Władający na zasadach samoistnego posiadania 1/1 |
| 1126 | 463 | N - Nieużytki | | 126 | 0 | Władający na zasadach samoistnego posiadania 1/1 |
| 1127 | 464 | N - Nieużytki | | 101 | 0 | Władający na zasadach samoistnego posiadania 1/1 |
| 1128 | 468/1 | N - Nieużytki | | 85 | 0 | Władający na zasadach samoistnego posiadania 1/1 |
| 1129 | 468/2 | N - Nieużytki | | 88 | 0 | Władający na zasadach samoistnego posiadania 1/1 |
| 1130 | 532/2 | N - Nieużytki | | 236 | 0 | Władający na zasadach samoistnego posiadania 1/1 |
| 1131 | 1088/1 | Ps - Pastwiska trwa | | 118 | 0 | Władający na zasadach samoistnego posiadania 1/1 |
| 1132 | 466/1 | R - grunty orne | | 72 | 0 | Władający na zasadach samoistnego posiadania 1/1 |
| 1133 | 466/2 | R - grunty orne | | 155 | 0 | Władający na zasadach samoistnego posiadania 1/1 |
| 1134 | 675 | R - grunty orne | | 108 | 0 | Władający na zasadach samoistnego posiadania 1/1 |
| 1135 | 559/3 | dr - Drogi | grunt pod drogę | 210 | 4200 | Władający na zasadach samoistnego posiadania 1/1 |

Informacja o stanie mienia komunalnego Gminy Jeleśnia na dzień 31/12/2025 r.

| | | | | | | |
|----------------------|-------|---------------------|-----------------|------------------|------------------|--|
| 1136 | 622/1 | dr - Drogi | grunt pod drogę | 18 | 360 | Władający na zasadach samoistnego posiadania 1/1 |
| 1137 | 623/1 | dr - Drogi | grunt pod drogę | 30 | 600 | Władający na zasadach samoistnego posiadania 1/1 |
| 1138 | 624/1 | dr - Drogi | grunt pod drogę | 21 | 420 | Władający na zasadach samoistnego posiadania 1/1 |
| 1139 | 625/1 | dr - Drogi | grunt pod drogę | 19 | 380 | Władający na zasadach samoistnego posiadania 1/1 |
| 1140 | 626/1 | dr - Drogi | grunt pod drogę | 34 | 680 | Władający na zasadach samoistnego posiadania 1/1 |
| 1141 | 772/4 | B - Tereny mieszka | Szkoła Mutne | 411 | 16440 | Władający na zasadach samoistnego posiadania 1/1 |
| 1142 | 775/4 | B - Tereny mieszka | Szkoła Mutne | 246 | 9840 | Władający na zasadach samoistnego posiadania 1/1 |
| 1143 | 772/4 | Ps - Pastwiska trwa | Szkoła Mutne | 544 | 21760 | Władający na zasadach samoistnego posiadania 1/1 |
| 1144 | 775/4 | Ps - Pastwiska trwa | Szkoła Mutne | 850 | 34000 | Władający na zasadach samoistnego posiadania 1/1 |
| RAZEM | | | | 49151,00 | 88 680,00 | |
| ŁĄCZNIE MUTNE | | | | 49 151,00 | 88 680,00 | |

Miejsce użytkowania: Pewel Wielka

| Lp. | Numer działki | Kategoria | Słowo kluczowe | Metraż | BZ | Rodzaj własności |
|------|---------------|------------|----------------|--------|----|--|
| 1145 | 1023 | dr - Drogi | | 2000 | 0 | Władający na zasadach samoistnego posiadania 1/1 |
| 1146 | 103 | dr - Drogi | | 700 | 0 | Władający na zasadach samoistnego posiadania 1/1 |
| 1147 | 104 | dr - Drogi | | 6500 | 0 | Władający na zasadach samoistnego posiadania 1/1 |
| 1148 | 1059 | dr - Drogi | | 1000 | 0 | Władający na zasadach samoistnego posiadania 1/1 |
| 1149 | 1095 | dr - Drogi | | 100 | 0 | Władający na zasadach samoistnego posiadania 1/1 |
| 1150 | 1109/1 | dr - Drogi | | 1300 | 0 | Władający na zasadach samoistnego posiadania 1/1 |
| 1151 | 1127 | dr - Drogi | | 300 | 0 | Władający na zasadach samoistnego posiadania 1/1 |
| 1152 | 115 | dr - Drogi | | 900 | 0 | Władający na zasadach samoistnego posiadania 1/1 |
| 1153 | 1182 | dr - Drogi | | 1400 | 0 | Władający na zasadach samoistnego posiadania 1/1 |
| 1154 | 1191 | dr - Drogi | | 300 | 0 | Władający na zasadach samoistnego posiadania 1/1 |
| 1155 | 1202 | dr - Drogi | | 100 | 0 | Władający na zasadach samoistnego posiadania 1/1 |
| 1156 | 1220 | dr - Drogi | | 1600 | 0 | Władający na zasadach samoistnego posiadania 1/1 |
| 1157 | 1227 | dr - Drogi | | 200 | 0 | Władający na zasadach samoistnego posiadania 1/1 |
| 1158 | 1242 | dr - Drogi | | 2500 | 0 | Władający na zasadach samoistnego posiadania 1/1 |
| 1159 | 1249 | dr - Drogi | | 600 | 0 | Władający na zasadach samoistnego posiadania 1/1 |
| 1160 | 128 | dr - Drogi | | 594 | 0 | Władający na zasadach samoistnego posiadania 1/1 |
| 1161 | 1330/1 | dr - Drogi | | 1000 | 0 | Władający na zasadach samoistnego posiadania 1/1 |
| 1162 | 1392 | dr - Drogi | | 800 | 0 | Władający na zasadach samoistnego posiadania 1/1 |
| 1163 | 1440 | dr - Drogi | | 900 | 0 | Władający na zasadach samoistnego posiadania 1/1 |
| 1164 | 1502 | dr - Drogi | | 700 | 0 | Władający na zasadach samoistnego posiadania 1/1 |
| 1165 | 1509 | dr - Drogi | | 100 | 0 | Władający na zasadach samoistnego posiadania 1/1 |
| 1166 | 1533 | dr - Drogi | | 275 | 0 | Władający na zasadach samoistnego posiadania 1/1 |
| 1167 | 1589 | dr - Drogi | | 4600 | 0 | Władający na zasadach samoistnego posiadania 1/1 |
| 1168 | 1667 | dr - Drogi | | 400 | 0 | Władający na zasadach samoistnego posiadania 1/1 |
| 1169 | 1673 | dr - Drogi | | 200 | 0 | Władający na zasadach samoistnego posiadania 1/1 |
| 1170 | 1690 | dr - Drogi | | 500 | 0 | Władający na zasadach samoistnego posiadania 1/1 |
| 1171 | 1697 | dr - Drogi | | 2100 | 0 | Władający na zasadach samoistnego posiadania 1/1 |
| 1172 | 170 | dr - Drogi | | 39 | 0 | Władający na zasadach samoistnego posiadania 1/1 |
| 1173 | 1705 | dr - Drogi | | 800 | 0 | Władający na zasadach samoistnego posiadania 1/1 |
| 1174 | 1745 | dr - Drogi | | 34 | 0 | Władający na zasadach samoistnego posiadania 1/1 |
| 1175 | 1753/2 | dr - Drogi | | 900 | 0 | Władający na zasadach samoistnego posiadania 1/1 |
| 1176 | 1763 | dr - Drogi | | 100 | 0 | Władający na zasadach samoistnego posiadania 1/1 |
| 1177 | 1807 | dr - Drogi | | 1000 | 0 | Władający na zasadach samoistnego posiadania 1/1 |
| 1178 | 1885 | dr - Drogi | | 800 | 0 | Władający na zasadach samoistnego posiadania 1/1 |
| 1179 | 1887 | dr - Drogi | | 1037 | 0 | Władający na zasadach samoistnego posiadania 1/1 |
| 1180 | 1926 | dr - Drogi | | 1700 | 0 | Władający na zasadach samoistnego posiadania 1/1 |
| 1181 | 1927 | dr - Drogi | | 1500 | 0 | Władający na zasadach samoistnego posiadania 1/1 |
| 1182 | 1935 | dr - Drogi | | 1000 | 0 | Władający na zasadach samoistnego posiadania 1/1 |
| 1183 | 1987 | dr - Drogi | | 229 | 0 | Władający na zasadach samoistnego posiadania 1/1 |
| 1184 | 1990/2 | dr - Drogi | | 1400 | 0 | Władający na zasadach samoistnego posiadania 1/1 |
| 1185 | 1992 | dr - Drogi | | 234 | 0 | Władający na zasadach samoistnego posiadania 1/1 |
| 1186 | 2025 | dr - Drogi | | 4100 | 0 | Władający na zasadach samoistnego posiadania 1/1 |
| 1187 | 205 | dr - Drogi | | 500 | 0 | Władający na zasadach samoistnego posiadania 1/1 |
| 1188 | 2081/1 | dr - Drogi | | 400 | 0 | Władający na zasadach samoistnego posiadania 1/1 |
| 1189 | 216 | dr - Drogi | | 3400 | 0 | Władający na zasadach samoistnego posiadania 1/1 |
| 1190 | 2192 | dr - Drogi | | 2300 | 0 | Władający na zasadach samoistnego posiadania 1/1 |
| 1191 | 2193/2 | dr - Drogi | | 1100 | 0 | Władający na zasadach samoistnego posiadania 1/1 |
| 1192 | 2226 | dr - Drogi | | 100 | 0 | Władający na zasadach samoistnego posiadania 1/1 |
| 1193 | 2249 | dr - Drogi | | 500 | 0 | Władający na zasadach samoistnego posiadania 1/1 |
| 1194 | 2283 | dr - Drogi | | 800 | 0 | Władający na zasadach samoistnego posiadania 1/1 |
| 1195 | 2287 | dr - Drogi | | 1100 | 0 | Władający na zasadach samoistnego posiadania 1/1 |
| 1196 | 2302 | dr - Drogi | | 300 | 0 | Władający na zasadach samoistnego posiadania 1/1 |
| 1197 | 2308 | dr - Drogi | | 385 | 0 | Władający na zasadach samoistnego posiadania 1/1 |
| 1198 | 2316 | dr - Drogi | | 1300 | 0 | Władający na zasadach samoistnego posiadania 1/1 |
| 1199 | 2320 | dr - Drogi | | 800 | 0 | Władający na zasadach samoistnego posiadania 1/1 |
| 1200 | 2322 | dr - Drogi | | 100 | 0 | Władający na zasadach samoistnego posiadania 1/1 |
| 1201 | 2339 | dr - Drogi | | 1000 | 0 | Władający na zasadach samoistnego posiadania 1/1 |

Informacja o stanie mienia komunalnego Gminy Jeleśnia na dzień 31/12/2025 r.

| | | | | | | |
|------|--------|------------|--|------|---|--|
| 1202 | 236 | dr - Drogi | | 300 | 0 | Władający na zasadach samoistnego posiadania 1/1 |
| 1203 | 2362 | dr - Drogi | | 400 | 0 | Władający na zasadach samoistnego posiadania 1/1 |
| 1204 | 2368 | dr - Drogi | | 1400 | 0 | Władający na zasadach samoistnego posiadania 1/1 |
| 1205 | 239 | dr - Drogi | | 1000 | 0 | Władający na zasadach samoistnego posiadania 1/1 |
| 1206 | 2479 | dr - Drogi | | 100 | 0 | Władający na zasadach samoistnego posiadania 1/1 |
| 1207 | 2481 | dr - Drogi | | 100 | 0 | Władający na zasadach samoistnego posiadania 1/1 |
| 1208 | 2484/2 | dr - Drogi | | 400 | 0 | Władający na zasadach samoistnego posiadania 1/1 |
| 1209 | 2538 | dr - Drogi | | 3400 | 0 | Władający na zasadach samoistnego posiadania 1/1 |
| 1210 | 2546 | dr - Drogi | | 1193 | 0 | Władający na zasadach samoistnego posiadania 1/1 |
| 1211 | 255/1 | dr - Drogi | | 4700 | 0 | Władający na zasadach samoistnego posiadania 1/1 |
| 1212 | 2554 | dr - Drogi | | 900 | 0 | Władający na zasadach samoistnego posiadania 1/1 |
| 1213 | 257 | dr - Drogi | | 34 | 0 | Władający na zasadach samoistnego posiadania 1/1 |
| 1214 | 2634 | dr - Drogi | | 374 | 0 | Władający na zasadach samoistnego posiadania 1/1 |
| 1215 | 2667 | dr - Drogi | | 1700 | 0 | Władający na zasadach samoistnego posiadania 1/1 |
| 1216 | 2672 | dr - Drogi | | 1300 | 0 | Władający na zasadach samoistnego posiadania 1/1 |
| 1217 | 2726 | dr - Drogi | | 200 | 0 | Władający na zasadach samoistnego posiadania 1/1 |
| 1218 | 2730 | dr - Drogi | | 300 | 0 | Władający na zasadach samoistnego posiadania 1/1 |
| 1219 | 2740 | dr - Drogi | | 400 | 0 | Władający na zasadach samoistnego posiadania 1/1 |
| 1220 | 2749 | dr - Drogi | | 800 | 0 | Władający na zasadach samoistnego posiadania 1/1 |
| 1221 | 2851 | dr - Drogi | | 1500 | 0 | Władający na zasadach samoistnego posiadania 1/1 |
| 1222 | 2861 | dr - Drogi | | 34 | 0 | Władający na zasadach samoistnego posiadania 1/1 |
| 1223 | 2882 | dr - Drogi | | 300 | 0 | Władający na zasadach samoistnego posiadania 1/1 |
| 1224 | 2920/2 | dr - Drogi | | 100 | 0 | Władający na zasadach samoistnego posiadania 1/1 |
| 1225 | 2938/1 | dr - Drogi | | 2900 | 0 | Władający na zasadach samoistnego posiadania 1/1 |
| 1226 | 2938/3 | dr - Drogi | | 36 | 0 | Władający na zasadach samoistnego posiadania 1/1 |
| 1227 | 2938/4 | dr - Drogi | | 100 | 0 | Władający na zasadach samoistnego posiadania 1/1 |
| 1228 | 2938/5 | dr - Drogi | | 57 | 0 | Władający na zasadach samoistnego posiadania 1/1 |
| 1229 | 2938/6 | dr - Drogi | | 100 | 0 | Władający na zasadach samoistnego posiadania 1/1 |
| 1230 | 2938/7 | dr - Drogi | | 105 | 0 | Władający na zasadach samoistnego posiadania 1/1 |
| 1231 | 2946 | dr - Drogi | | 700 | 0 | Władający na zasadach samoistnego posiadania 1/1 |
| 1232 | 2955/1 | dr - Drogi | | 100 | 0 | Władający na zasadach samoistnego posiadania 1/1 |
| 1233 | 2995/1 | dr - Drogi | | 900 | 0 | Władający na zasadach samoistnego posiadania 1/1 |
| 1234 | 300 | dr - Drogi | | 400 | 0 | Władający na zasadach samoistnego posiadania 1/1 |
| 1235 | 3001 | dr - Drogi | | 700 | 0 | Władający na zasadach samoistnego posiadania 1/1 |
| 1236 | 3034 | dr - Drogi | | 700 | 0 | Władający na zasadach samoistnego posiadania 1/1 |
| 1237 | 3068 | dr - Drogi | | 1600 | 0 | Władający na zasadach samoistnego posiadania 1/1 |
| 1238 | 3074 | dr - Drogi | | 100 | 0 | Władający na zasadach samoistnego posiadania 1/1 |
| 1239 | 3125 | dr - Drogi | | 800 | 0 | Władający na zasadach samoistnego posiadania 1/1 |
| 1240 | 3139 | dr - Drogi | | 100 | 0 | Władający na zasadach samoistnego posiadania 1/1 |
| 1241 | 3144 | dr - Drogi | | 27 | 0 | Władający na zasadach samoistnego posiadania 1/1 |
| 1242 | 3153/1 | dr - Drogi | | 392 | 0 | Władający na zasadach samoistnego posiadania 1/1 |
| 1243 | 3405/2 | dr - Drogi | | 2000 | 0 | Władający na zasadach samoistnego posiadania 1/1 |
| 1244 | 3421 | dr - Drogi | | 200 | 0 | Władający na zasadach samoistnego posiadania 1/1 |
| 1245 | 3437 | dr - Drogi | | 200 | 0 | Władający na zasadach samoistnego posiadania 1/1 |
| 1246 | 3439 | dr - Drogi | | 500 | 0 | Władający na zasadach samoistnego posiadania 1/1 |
| 1247 | 3488 | dr - Drogi | | 1100 | 0 | Władający na zasadach samoistnego posiadania 1/1 |
| 1248 | 3537 | dr - Drogi | | 1100 | 0 | Władający na zasadach samoistnego posiadania 1/1 |
| 1249 | 3556 | dr - Drogi | | 301 | 0 | Władający na zasadach samoistnego posiadania 1/1 |
| 1250 | 3594 | dr - Drogi | | 1300 | 0 | Władający na zasadach samoistnego posiadania 1/1 |
| 1251 | 3597 | dr - Drogi | | 600 | 0 | Władający na zasadach samoistnego posiadania 1/1 |
| 1252 | 361 | dr - Drogi | | 1000 | 0 | Władający na zasadach samoistnego posiadania 1/1 |
| 1253 | 3626 | dr - Drogi | | 400 | 0 | Władający na zasadach samoistnego posiadania 1/1 |
| 1254 | 3648 | dr - Drogi | | 1500 | 0 | Władający na zasadach samoistnego posiadania 1/1 |
| 1255 | 366/2 | dr - Drogi | | 192 | 0 | Władający na zasadach samoistnego posiadania 1/1 |
| 1256 | 366/4 | dr - Drogi | | 246 | 0 | Władający na zasadach samoistnego posiadania 1/1 |
| 1257 | 3671 | dr - Drogi | | 800 | 0 | Władający na zasadach samoistnego posiadania 1/1 |
| 1258 | 3706 | dr - Drogi | | 500 | 0 | Władający na zasadach samoistnego posiadania 1/1 |
| 1259 | 3725 | dr - Drogi | | 100 | 0 | Władający na zasadach samoistnego posiadania 1/1 |
| 1260 | 3776 | dr - Drogi | | 700 | 0 | Władający na zasadach samoistnego posiadania 1/1 |
| 1261 | 3859 | dr - Drogi | | 900 | 0 | Władający na zasadach samoistnego posiadania 1/1 |
| 1262 | 3897 | dr - Drogi | | 200 | 0 | Władający na zasadach samoistnego posiadania 1/1 |
| 1263 | 3935 | dr - Drogi | | 1200 | 0 | Władający na zasadach samoistnego posiadania 1/1 |
| 1264 | 3953 | dr - Drogi | | 2000 | 0 | Władający na zasadach samoistnego posiadania 1/1 |
| 1265 | 3971 | dr - Drogi | | 600 | 0 | Władający na zasadach samoistnego posiadania 1/1 |
| 1266 | 4 | dr - Drogi | | 2300 | 0 | Władający na zasadach samoistnego posiadania 1/1 |
| 1267 | 4039 | dr - Drogi | | 1100 | 0 | Władający na zasadach samoistnego posiadania 1/1 |
| 1268 | 4050/1 | dr - Drogi | | 600 | 0 | Władający na zasadach samoistnego posiadania 1/1 |
| 1269 | 4067/3 | dr - Drogi | | 100 | 0 | Władający na zasadach samoistnego posiadania 1/1 |
| 1270 | 4069/3 | dr - Drogi | | 100 | 0 | Władający na zasadach samoistnego posiadania 1/1 |
| 1271 | 4073 | dr - Drogi | | 400 | 0 | Władający na zasadach samoistnego posiadania 1/1 |
| 1272 | 41 | dr - Drogi | | 2100 | 0 | Władający na zasadach samoistnego posiadania 1/1 |
| 1273 | 4121 | dr - Drogi | | 200 | 0 | Władający na zasadach samoistnego posiadania 1/1 |
| 1274 | 4124 | dr - Drogi | | 26 | 0 | Władający na zasadach samoistnego posiadania 1/1 |

Informacja o stanie mienia komunalnego Gminy Jeleśnia na dzień 31/12/2025 r.

| | | | | | | |
|------|--------|------------|--|------|---|--|
| 1275 | 4132 | dr - Drogi | | 1200 | 0 | Władający na zasadach samoistnego posiadania 1/1 |
| 1276 | 4141 | dr - Drogi | | 500 | 0 | Władający na zasadach samoistnego posiadania 1/1 |
| 1277 | 4147 | dr - Drogi | | 416 | 0 | Władający na zasadach samoistnego posiadania 1/1 |
| 1278 | 4191 | dr - Drogi | | 3100 | 0 | Władający na zasadach samoistnego posiadania 1/1 |
| 1279 | 4194 | dr - Drogi | | 1300 | 0 | Władający na zasadach samoistnego posiadania 1/1 |
| 1280 | 4282/1 | dr - Drogi | | 1000 | 0 | Władający na zasadach samoistnego posiadania 1/1 |
| 1281 | 4288/2 | dr - Drogi | | 3000 | 0 | Władający na zasadach samoistnego posiadania 1/1 |
| 1282 | 4299/2 | dr - Drogi | | 1200 | 0 | Władający na zasadach samoistnego posiadania 1/1 |
| 1283 | 4334/2 | dr - Drogi | | 1900 | 0 | Władający na zasadach samoistnego posiadania 1/1 |
| 1284 | 4365 | dr - Drogi | | 394 | 0 | Władający na zasadach samoistnego posiadania 1/1 |
| 1285 | 437/2 | dr - Drogi | | 1600 | 0 | Władający na zasadach samoistnego posiadania 1/1 |
| 1286 | 442/1 | dr - Drogi | | 800 | 0 | Władający na zasadach samoistnego posiadania 1/1 |
| 1287 | 4426 | dr - Drogi | | 2700 | 0 | Władający na zasadach samoistnego posiadania 1/1 |
| 1288 | 4453 | dr - Drogi | | 1900 | 0 | Władający na zasadach samoistnego posiadania 1/1 |
| 1289 | 454/1 | dr - Drogi | | 300 | 0 | Władający na zasadach samoistnego posiadania 1/1 |
| 1290 | 4582 | dr - Drogi | | 2500 | 0 | Władający na zasadach samoistnego posiadania 1/1 |
| 1291 | 4613 | dr - Drogi | | 500 | 0 | Władający na zasadach samoistnego posiadania 1/1 |
| 1292 | 4652 | dr - Drogi | | 2200 | 0 | Władający na zasadach samoistnego posiadania 1/1 |
| 1293 | 4676 | dr - Drogi | | 300 | 0 | Władający na zasadach samoistnego posiadania 1/1 |
| 1294 | 4700 | dr - Drogi | | 300 | 0 | Władający na zasadach samoistnego posiadania 1/1 |
| 1295 | 4703 | dr - Drogi | | 200 | 0 | Władający na zasadach samoistnego posiadania 1/1 |
| 1296 | 4705 | dr - Drogi | | 1000 | 0 | Władający na zasadach samoistnego posiadania 1/1 |
| 1297 | 4727 | dr - Drogi | | 276 | 0 | Władający na zasadach samoistnego posiadania 1/1 |
| 1298 | 4747 | dr - Drogi | | 2724 | 0 | Władający na zasadach samoistnego posiadania 1/1 |
| 1299 | 4752 | dr - Drogi | | 1400 | 0 | Władający na zasadach samoistnego posiadania 1/1 |
| 1300 | 4865/1 | dr - Drogi | | 1700 | 0 | Władający na zasadach samoistnego posiadania 1/1 |
| 1301 | 4880 | dr - Drogi | | 1400 | 0 | Władający na zasadach samoistnego posiadania 1/1 |
| 1302 | 4932 | dr - Drogi | | 200 | 0 | Władający na zasadach samoistnego posiadania 1/1 |
| 1303 | 4941 | dr - Drogi | | 200 | 0 | Władający na zasadach samoistnego posiadania 1/1 |
| 1304 | 4958 | dr - Drogi | | 1500 | 0 | Władający na zasadach samoistnego posiadania 1/1 |
| 1305 | 4965 | dr - Drogi | | 400 | 0 | Władający na zasadach samoistnego posiadania 1/1 |
| 1306 | 5060 | dr - Drogi | | 200 | 0 | Władający na zasadach samoistnego posiadania 1/1 |
| 1307 | 5083 | dr - Drogi | | 1200 | 0 | Władający na zasadach samoistnego posiadania 1/1 |
| 1308 | 51 | dr - Drogi | | 200 | 0 | Władający na zasadach samoistnego posiadania 1/1 |
| 1309 | 5104 | dr - Drogi | | 500 | 0 | Władający na zasadach samoistnego posiadania 1/1 |
| 1310 | 5159 | dr - Drogi | | 100 | 0 | Władający na zasadach samoistnego posiadania 1/1 |
| 1311 | 5161 | dr - Drogi | | 24 | 0 | Władający na zasadach samoistnego posiadania 1/1 |
| 1312 | 5170 | dr - Drogi | | 400 | 0 | Władający na zasadach samoistnego posiadania 1/1 |
| 1313 | 5171 | dr - Drogi | | 686 | 0 | Władający na zasadach samoistnego posiadania 1/1 |
| 1314 | 518 | dr - Drogi | | 4400 | 0 | Władający na zasadach samoistnego posiadania 1/1 |
| 1315 | 52 | dr - Drogi | | 400 | 0 | Władający na zasadach samoistnego posiadania 1/1 |
| 1316 | 5201 | dr - Drogi | | 1500 | 0 | Władający na zasadach samoistnego posiadania 1/1 |
| 1317 | 5219 | dr - Drogi | | 1500 | 0 | Władający na zasadach samoistnego posiadania 1/1 |
| 1318 | 5225 | dr - Drogi | | 1400 | 0 | Władający na zasadach samoistnego posiadania 1/1 |
| 1319 | 5232 | dr - Drogi | | 600 | 0 | Władający na zasadach samoistnego posiadania 1/1 |
| 1320 | 5242 | dr - Drogi | | 100 | 0 | Władający na zasadach samoistnego posiadania 1/1 |
| 1321 | 5286 | dr - Drogi | | 200 | 0 | Władający na zasadach samoistnego posiadania 1/1 |
| 1322 | 53 | dr - Drogi | | 300 | 0 | Władający na zasadach samoistnego posiadania 1/1 |
| 1323 | 5323 | dr - Drogi | | 400 | 0 | Władający na zasadach samoistnego posiadania 1/1 |
| 1324 | 5331 | dr - Drogi | | 3300 | 0 | Władający na zasadach samoistnego posiadania 1/1 |
| 1325 | 5347 | dr - Drogi | | 2500 | 0 | Władający na zasadach samoistnego posiadania 1/1 |
| 1326 | 5360 | dr - Drogi | | 1100 | 0 | Władający na zasadach samoistnego posiadania 1/1 |
| 1327 | 541 | dr - Drogi | | 8600 | 0 | Władający na zasadach samoistnego posiadania 1/1 |
| 1328 | 5424 | dr - Drogi | | 400 | 0 | Władający na zasadach samoistnego posiadania 1/1 |
| 1329 | 5442 | dr - Drogi | | 600 | 0 | Władający na zasadach samoistnego posiadania 1/1 |
| 1330 | 5450 | dr - Drogi | | 500 | 0 | Władający na zasadach samoistnego posiadania 1/1 |
| 1331 | 5515 | dr - Drogi | | 500 | 0 | Władający na zasadach samoistnego posiadania 1/1 |
| 1332 | 5525 | dr - Drogi | | 1000 | 0 | Władający na zasadach samoistnego posiadania 1/1 |
| 1333 | 5527 | dr - Drogi | | 113 | 0 | Władający na zasadach samoistnego posiadania 1/1 |
| 1334 | 5550 | dr - Drogi | | 700 | 0 | Władający na zasadach samoistnego posiadania 1/1 |
| 1335 | 5557 | dr - Drogi | | 3400 | 0 | Władający na zasadach samoistnego posiadania 1/1 |
| 1336 | 5559/3 | dr - Drogi | | 900 | 0 | Władający na zasadach samoistnego posiadania 1/1 |
| 1337 | 5560 | dr - Drogi | | 143 | 0 | Władający na zasadach samoistnego posiadania 1/1 |
| 1338 | 5567 | dr - Drogi | | 260 | 0 | Władający na zasadach samoistnego posiadania 1/1 |
| 1339 | 5623/1 | dr - Drogi | | 2400 | 0 | Władający na zasadach samoistnego posiadania 1/1 |
| 1340 | 5665 | dr - Drogi | | 700 | 0 | Władający na zasadach samoistnego posiadania 1/1 |
| 1341 | 5803 | dr - Drogi | | 500 | 0 | Władający na zasadach samoistnego posiadania 1/1 |
| 1342 | 5900 | dr - Drogi | | 1000 | 0 | Władający na zasadach samoistnego posiadania 1/1 |
| 1343 | 5901/2 | dr - Drogi | | 5600 | 0 | Władający na zasadach samoistnego posiadania 1/1 |
| 1344 | 593 | dr - Drogi | | 2900 | 0 | Władający na zasadach samoistnego posiadania 1/1 |
| 1345 | 5955 | dr - Drogi | | 600 | 0 | Władający na zasadach samoistnego posiadania 1/1 |
| 1346 | 5990 | dr - Drogi | | 300 | 0 | Władający na zasadach samoistnego posiadania 1/1 |
| 1347 | 600 | dr - Drogi | | 1800 | 0 | Władający na zasadach samoistnego posiadania 1/1 |

Informacja o stanie mienia komunalnego Gminy Jeleśnia na dzień 31/12/2025 r.

| | | | | | | |
|------|---------|--------------------------|-----------------------------|------|---------|--|
| 1348 | 6008 | dr - Drogi | | 200 | 0 | Władający na zasadach samoistnego posiadania 1/1 |
| 1349 | 6046 | dr - Drogi | | 32 | 0 | Władający na zasadach samoistnego posiadania 1/1 |
| 1350 | 6072 | dr - Drogi | | 2400 | 0 | Władający na zasadach samoistnego posiadania 1/1 |
| 1351 | 6154 | dr - Drogi | | 100 | 0 | Władający na zasadach samoistnego posiadania 1/1 |
| 1352 | 6171 | dr - Drogi | | 2200 | 0 | Władający na zasadach samoistnego posiadania 1/1 |
| 1353 | 6225 | dr - Drogi | | 800 | 0 | Władający na zasadach samoistnego posiadania 1/1 |
| 1354 | 6246/1 | dr - Drogi | | 200 | 0 | Władający na zasadach samoistnego posiadania 1/1 |
| 1355 | 6294 | dr - Drogi | | 200 | 0 | Władający na zasadach samoistnego posiadania 1/1 |
| 1356 | 6306/2 | dr - Drogi | | 300 | 0 | Władający na zasadach samoistnego posiadania 1/1 |
| 1357 | 6361/2 | dr - Drogi | | 300 | 0 | Władający na zasadach samoistnego posiadania 1/1 |
| 1358 | 6411 | dr - Drogi | | 900 | 0 | Władający na zasadach samoistnego posiadania 1/1 |
| 1359 | 6428 | dr - Drogi | | 2200 | 0 | Władający na zasadach samoistnego posiadania 1/1 |
| 1360 | 6434 | dr - Drogi | | 200 | 0 | Władający na zasadach samoistnego posiadania 1/1 |
| 1361 | 6445/2 | dr - Drogi | | 1500 | 0 | Władający na zasadach samoistnego posiadania 1/1 |
| 1362 | 6446/1 | dr - Drogi | | 1000 | 0 | Władający na zasadach samoistnego posiadania 1/1 |
| 1363 | 6454/2 | dr - Drogi | | 181 | 0 | Władający na zasadach samoistnego posiadania 1/1 |
| 1364 | 6481 | dr - Drogi | | 100 | 0 | Władający na zasadach samoistnego posiadania 1/1 |
| 1365 | 6508 | dr - Drogi | | 600 | 0 | Władający na zasadach samoistnego posiadania 1/1 |
| 1366 | 6511 | dr - Drogi | | 500 | 0 | Władający na zasadach samoistnego posiadania 1/1 |
| 1367 | 6526 | dr - Drogi | | 3500 | 0 | Władający na zasadach samoistnego posiadania 1/1 |
| 1368 | 6539 | dr - Drogi | | 500 | 0 | Władający na zasadach samoistnego posiadania 1/1 |
| 1369 | 6546 | dr - Drogi | | 186 | 0 | Władający na zasadach samoistnego posiadania 1/1 |
| 1370 | 6549 | dr - Drogi | | 100 | 0 | Władający na zasadach samoistnego posiadania 1/1 |
| 1371 | 6551 | dr - Drogi | | 1400 | 0 | Władający na zasadach samoistnego posiadania 1/1 |
| 1372 | 6558 | dr - Drogi | | 100 | 0 | Władający na zasadach samoistnego posiadania 1/1 |
| 1373 | 6585 | dr - Drogi | | 300 | 0 | Władający na zasadach samoistnego posiadania 1/1 |
| 1374 | 6605 | dr - Drogi | | 900 | 0 | Władający na zasadach samoistnego posiadania 1/1 |
| 1375 | 6614 | dr - Drogi | | 387 | 0 | Władający na zasadach samoistnego posiadania 1/1 |
| 1376 | 6628 | dr - Drogi | | 608 | 0 | Władający na zasadach samoistnego posiadania 1/1 |
| 1377 | 6632 | dr - Drogi | | 148 | 0 | Władający na zasadach samoistnego posiadania 1/1 |
| 1378 | 6639 | dr - Drogi | | 500 | 0 | Władający na zasadach samoistnego posiadania 1/1 |
| 1379 | 6666 | dr - Drogi | | 700 | 0 | Władający na zasadach samoistnego posiadania 1/1 |
| 1380 | 6668 | dr - Drogi | | 100 | 0 | Władający na zasadach samoistnego posiadania 1/1 |
| 1381 | 6691 | dr - Drogi | | 500 | 0 | Władający na zasadach samoistnego posiadania 1/1 |
| 1382 | 67 | dr - Drogi | | 200 | 0 | Władający na zasadach samoistnego posiadania 1/1 |
| 1383 | 6702 | dr - Drogi | | 1300 | 0 | Władający na zasadach samoistnego posiadania 1/1 |
| 1384 | 695 | dr - Drogi | | 1900 | 0 | Władający na zasadach samoistnego posiadania 1/1 |
| 1385 | 700 | dr - Drogi | | 310 | 0 | Władający na zasadach samoistnego posiadania 1/1 |
| 1386 | 73 | dr - Drogi | | 3200 | 0 | Władający na zasadach samoistnego posiadania 1/1 |
| 1387 | 758 | dr - Drogi | | 400 | 0 | Władający na zasadach samoistnego posiadania 1/1 |
| 1388 | 79 | dr - Drogi | | 500 | 0 | Władający na zasadach samoistnego posiadania 1/1 |
| 1389 | 796 | dr - Drogi | | 500 | 0 | Władający na zasadach samoistnego posiadania 1/1 |
| 1390 | 806/1 | dr - Drogi | | 3900 | 0 | Władający na zasadach samoistnego posiadania 1/1 |
| 1391 | 88 | dr - Drogi | | 1000 | 0 | Władający na zasadach samoistnego posiadania 1/1 |
| 1392 | 900 | dr - Drogi | | 600 | 0 | Władający na zasadach samoistnego posiadania 1/1 |
| 1393 | 963/1 | dr - Drogi | | 2300 | 0 | Władający na zasadach samoistnego posiadania 1/1 |
| 1394 | 3317 | N - Nieużytki | | 194 | 0 | Władający na zasadach samoistnego posiadania 1/1 |
| 1395 | 2840 | dr - Drogi | Pewel Wielka 459 | 800 | 0 | Władający na zasadach samoistnego posiadania 1/1 |
| 1396 | 172 | Ls - Lasy i grunty leśne | | 100 | 0 | Władający na zasadach samoistnego posiadania 1/1 |
| 1397 | 2232/3 | Ls - Lasy i grunty leśne | Tereny sportowo-rekreacyjne | 100 | 788 | Własność 1/1 |
| 1398 | 5802/5 | dr - Drogi | | 471 | 9420 | Własność 1/1 |
| 1399 | 810/2 | dr - Drogi | droga "Do Bigosów" | 50 | 618,54 | Własność 1/1 |
| 1400 | 811/2 | dr - Drogi | droga "Do Bigosów" | 102 | 1261,84 | Własność 1/1 |
| 1401 | 812/1 | dr - Drogi | droga "Do Bigosów" | 141 | 1744,3 | Własność 1/1 |
| 1402 | 813/2 | dr - Drogi | droga "Do Bigosów" | 133 | 1645,34 | Własność 1/1 |
| 1403 | 819/3 | dr - Drogi | droga "Do Bigosów" | 27 | 334,02 | Własność 1/1 |
| 1404 | 820/1 | dr - Drogi | droga "Do Bigosów" | 176 | 2177,29 | Własność 1/1 |
| 1405 | 821/1 | dr - Drogi | droga "Do Bigosów" | 124 | 1534 | Własność 1/1 |
| 1406 | 822/2 | dr - Drogi | droga "Do Bigosów" | 176 | 2177,29 | Własność 1/1 |
| 1407 | 823/1 | dr - Drogi | droga "Do Bigosów" | 35 | 432,98 | Własność 1/1 |
| 1408 | 1396/4 | dr - Drogi | droga | 300 | 3000 | Własność 1/1 |
| 1409 | 1982/22 | dr - Drogi | Szymkowa Polana | 493 | 9860 | Własność 1/1 |
| 1410 | 1982/25 | dr - Drogi | Szymkowa Polana | 331 | 6620 | Własność 1/1 |
| 1411 | 1982/26 | dr - Drogi | Szymkowa Polana | 9 | 180 | Własność 1/1 |
| 1412 | 1984/9 | dr - Drogi | Szymkowa Polana | 99 | 1980 | Własność 1/1 |
| 1413 | 1985/6 | dr - Drogi | Szymkowa Polana | 408 | 8160 | Własność 1/1 |
| 1414 | 2228 | dr - Drogi | tereny sportu i rekreacji | 1700 | 11742,4 | Własność 1/1 |
| 1415 | 2321/3 | dr - Drogi | Wyrzeszczon | 43 | 782,2 | Własność 1/1 |
| 1416 | 2321/4 | dr - Drogi | Wyrzeszczon | 247 | 4493,11 | Własność 1/1 |
| 1417 | 2321/5 | dr - Drogi | Wyrzeszczon | 77 | 1400,69 | Własność 1/1 |
| 1418 | 2232/3 | Ł - Łąki trwałe | Tereny sportowo-rekreacyjne | 6300 | 49667,1 | Własność 1/1 |
| 1419 | 1205/1 | Ps - Pastwiska trwałe | zajazd autobusowy | 200 | 1269,4 | Własność 1/1 |
| 1420 | 1206/1 | Ps - Pastwiska trwałe | zajazd autobusowy | 300 | 1904,1 | Własność 1/1 |

Informacja o stanie mienia komunalnego Gminy Jeleśnia na dzień 31/12/2025 r.

| | | | | | | |
|-----------------------------|--------|---------------------|------------------|-------------------|-------------------|--|
| 1421 | 1571/1 | Ps - Pastwiska trwa | droga | 34 | 1255,39 | Własność 1/1 |
| 1422 | 1572/3 | Ps - Pastwiska trwa | droga | 57 | 2104 | Własność 1/1 |
| 1423 | 1572/6 | Ps - Pastwiska trwa | droga | 11 | 406,21 | Własność 1/1 |
| 1424 | 1572/7 | Ps - Pastwiska trwa | droga | 122 | 4504,62 | Własność 1/1 |
| 1425 | 2073/1 | Ps - Pastwiska trwa | Szymkowa Polana | 3219 | 25000 | Własność 1/1 |
| 1426 | 4125/1 | Tk - Koleje | | 13 | 800 | Własność 1/1 |
| 1427 | 2093/1 | Tr - tereny różne | Szkoła Podstawow | 3600 | 144000 | Własność 1/1 |
| RAZEM | | | | 268124,00 | 301 262,82 | |
| 1428 | 4051 | Tr - tereny różne | Szkoła Podstawow | 2300 | 92000 | Własność 1/1 - oddana w trwały zarząd szkole |
| ŁĄCZNIE PEWEL WIELKA | | | | 270 424,00 | 393 262,82 | |

Miejsce użytkowania: Przyborów

| Lp. | Numer działki | Kategoria | Słowo kluczowe | Metraż | BZ | Rodzaj własności |
|------|---------------|---------------------|----------------|--------|------|--|
| 1429 | 10035 | dr - Drogi | | 585 | 0 | Władający na zasadach samoistnego posiadania 1/1 |
| 1430 | 10039 | dr - Drogi | | 1970 | 0 | Władający na zasadach samoistnego posiadania 1/1 |
| 1431 | 10044 | dr - Drogi | | 1151 | 0 | Władający na zasadach samoistnego posiadania 1/1 |
| 1432 | 10056 | R - grunty orne | Pindel | 487 | 1825 | Własność w części |
| 1433 | 10146 | dr - Drogi | | 3494 | 0 | Władający na zasadach samoistnego posiadania 1/1 |
| 1434 | 10248 | dr - Drogi | | 710 | 0 | Władający na zasadach samoistnego posiadania 1/1 |
| 1435 | 10260/1 | dr - Drogi | | 835 | 0 | Władający na zasadach samoistnego posiadania 1/1 |
| 1436 | 10261/1 | dr - Drogi | | 1116 | 0 | Władający na zasadach samoistnego posiadania 1/1 |
| 1437 | 10272 | dr - Drogi | | 5570 | 0 | Władający na zasadach samoistnego posiadania 1/1 |
| 1438 | 10296 | dr - Drogi | | 3708 | 0 | Władający na zasadach samoistnego posiadania 1/1 |
| 1439 | 10298/1 | Ps - Pastwiska trwa | | 548 | 0 | Władający na zasadach samoistnego posiadania 1/1 |
| 1440 | 10311 | dr - Drogi | | 1312 | 0 | Władający na zasadach samoistnego posiadania 1/1 |
| 1441 | 10347/7 | R - grunty orne | działka | 656 | 3280 | Własność 1/1 |
| 1442 | 10396 | dr - Drogi | | 339 | 0 | Władający na zasadach samoistnego posiadania 1/1 |
| 1443 | 10400 | dr - Drogi | | 191 | 0 | Władający na zasadach samoistnego posiadania 1/1 |
| 1444 | 10407/1 | dr - Drogi | | 4639 | 0 | Władający na zasadach samoistnego posiadania 1/1 |
| 1445 | 10454 | dr - Drogi | | 2301 | 0 | Władający na zasadach samoistnego posiadania 1/1 |
| 1446 | 10460 | dr - Drogi | | 211 | 0 | Władający na zasadach samoistnego posiadania 1/1 |
| 1447 | 10508 | R - grunty orne | Pindel | 269 | 1345 | Własność w części |
| 1448 | 10511 | R - grunty orne | Pindel | 545 | 2725 | Własność w części |
| 1449 | 10512 | Ps - Pastwiska trwa | Pindel | 538 | 2690 | Własność w części |
| 1450 | 10522 | Ps - Pastwiska trwa | Pindel | 117 | 585 | Własność w części |
| 1451 | 10528 | Ł - Łąki trwałe | Pindel | 1043 | 5215 | Własność w części |
| 1452 | 10564 | Ł - Łąki trwałe | Pindel | 47 | 1585 | Własność w części |
| 1453 | 10529 | Ł - Łąki trwałe | Pindel | 47 | 235 | Własność w części |
| 1454 | 10545 | Ł - Łąki trwałe | Pindel | 1043 | 5215 | Własność w części |
| 1455 | 10554 | Ps - Pastwiska trwa | Pindel | 284 | 1420 | Własność w części |
| 1456 | 10562 | Ł - Łąki trwałe | Pindel | 356 | 1780 | Własność w części |
| 1457 | 10563 | Ł - Łąki trwałe | Pindel | 672 | 3360 | Własność w części |
| 1458 | 10564 | dr - Drogi | drogi | 422 | 0 | Władający na zasadach samoistnego posiadania 1/1 |
| 1459 | 10601 | dr - Drogi | | 8218 | 0 | Władający na zasadach samoistnego posiadania 1/1 |
| 1460 | 10639 | R - grunty orne | Pindel | 211 | 790 | Własność w części |
| 1461 | 10677 | dr - Drogi | | 1099 | 0 | Władający na zasadach samoistnego posiadania 1/1 |
| 1462 | 10679 | dr - Drogi | | 2642 | 0 | Władający na zasadach samoistnego posiadania 1/1 |
| 1463 | 10680 | dr - Drogi | | 3313 | 0 | Władający na zasadach samoistnego posiadania 1/1 |
| 1464 | 10712 | Ps - Pastwiska trwa | Pindel | 488 | 1830 | Własność w części |
| 1465 | 10730 | dr - Drogi | | 415 | 0 | Władający na zasadach samoistnego posiadania 1/1 |
| 1466 | 10800 | dr - Drogi | | 1115 | 0 | Władający na zasadach samoistnego posiadania 1/1 |
| 1467 | 10810 | dr - Drogi | | 729 | 0 | Władający na zasadach samoistnego posiadania 1/1 |
| 1468 | 10825 | dr - Drogi | | 1054 | 0 | Władający na zasadach samoistnego posiadania 1/1 |
| 1469 | 10974 | dr - Drogi | | 3719 | 0 | Władający na zasadach samoistnego posiadania 1/1 |
| 1470 | 11049/1 | dr - Drogi | | 828 | 0 | Władający na zasadach samoistnego posiadania 1/1 |
| 1471 | 11049/2 | dr - Drogi | | 600 | 0 | Władający na zasadach samoistnego posiadania 1/1 |
| 1472 | 11051/1 | dr - Drogi | | 8777 | 0 | Władający na zasadach samoistnego posiadania 1/1 |
| 1473 | 11205/12 | dr - Drogi | | 441 | 8820 | Własność 1/1 |
| 1474 | 11208/1 | dr - Drogi | droga | 129 | 516 | Własność 1/1 |
| 1475 | 11209/3 | dr - Drogi | droga | 78 | 312 | Własność 1/1 |
| 1476 | 11239/4 | dr - Drogi | droga | 140 | 560 | Własność 1/1 |
| 1477 | 11240/2 | R - grunty orne | | 393 | 1572 | Własność 1/1 |
| 1478 | 11245/3 | R - grunty orne | Do Jałowca | 167 | 3340 | Własność 1/1 |
| 1479 | 11248/3 | dr - Drogi | droga | 407 | 1628 | Własność 1/1 |
| 1480 | 11248/5 | R - grunty orne | | 207 | 828 | Własność 1/1 |
| 1481 | 11248/6 | R - grunty orne | | 220 | 880 | Własność 1/1 |
| 1482 | 11249/4 | dr - Drogi | droga | 5 | 20 | Własność 1/1 |
| 1483 | 11249/7 | dr - Drogi | droga | 140 | 560 | Własność 1/1 |
| 1484 | 11269/1 | dr - Drogi | | 1568 | 0 | Władający na zasadach samoistnego posiadania 1/1 |
| 1485 | 11290/1 | dr - Drogi | | 3566 | 0 | Władający na zasadach samoistnego posiadania 1/1 |
| 1486 | 11294/2 | R - grunty orne | | 685 | 2740 | Własność 1/1 |

Informacja o stanie mienia komunalnego Gminy Jeleśnia na dzień 31/12/2025 r.

| | | | | | | |
|------|----------|----------------------|-------------|------|----------|--|
| 1487 | 11295/3 | R - grunty orne | | 198 | 792 | Własność 1/1 |
| 1488 | 11300/1 | dr - Drogi | | 15 | 300 | Własność 1/1 |
| 1489 | 11301/2 | dr - Drogi | droga | 82 | 320 | Własność 1/1 |
| 1490 | 11302/11 | R - grunty orne | | 323 | 1292 | Własność 1/1 |
| 1491 | 11302/7 | dr - Drogi | droga | 126 | 504 | Własność 1/1 |
| 1492 | 11302/9 | R - grunty orne | | 197 | 788 | Własność 1/1 |
| 1493 | 123/1 | dr - Drogi | | 2021 | 4200 | Własność 1/1 |
| 1494 | 1232/1 | dr - Drogi | | 1358 | 0 | Władający na zasadach samoistnego posiadania 1/1 |
| 1495 | 1233 | dr - Drogi | | 2664 | 0 | Władający na zasadach samoistnego posiadania 1/1 |
| 1496 | 13032 | dr - Drogi | | 639 | 0 | Własność 1/1 |
| 1497 | 136 | dr - Drogi | | 1466 | 0 | Władający na zasadach samoistnego posiadania 1/1 |
| 1498 | 1534 | dr - Drogi | | 705 | 0 | Władający na zasadach samoistnego posiadania 1/1 |
| 1499 | 1710 | dr - Drogi | | 2897 | 0 | Władający na zasadach samoistnego posiadania 1/1 |
| 1500 | 2011 | dr - Drogi | | 1448 | 0 | Władający na zasadach samoistnego posiadania 1/1 |
| 1501 | 209 | dr - Drogi | | 4223 | 0 | Władający na zasadach samoistnego posiadania 1/1 |
| 1502 | 2216 | dr - Drogi | | 1275 | 0 | Władający na zasadach samoistnego posiadania 1/1 |
| 1503 | 2278 | dr - Drogi | | 2903 | 0 | Władający na zasadach samoistnego posiadania 1/1 |
| 1504 | 2363 | R - grunty orne | Gaciek | 1089 | 1319,04 | Własność 1/1 |
| 1505 | 2390 | R - grunty orne | Gaciek | 1652 | 2000,97 | Własność 1/1 |
| 1506 | 2395 | R - grunty orne | Gaciek | 978 | 1184,59 | Własność 1/1 |
| 1507 | 2411 | Ł - Łąki trwałe | Gaciek | 3159 | 3826,31 | Własność 1/1 |
| 1508 | 2424 | R - grunty orne | Gaciek | 383 | 463,91 | Własność 1/1 |
| 1509 | 2425 | R - grunty orne | Gaciek | 218 | 264,05 | Własność 1/1 |
| 1510 | 2429 | Ł - Łąki trwałe | Gaciek | 172 | 208,33 | Własność 1/1 |
| 1511 | 2437 | dr - Drogi | | 1920 | 0 | Władający na zasadach samoistnego posiadania 1/1 |
| 1512 | 2447 | B - Tereny mieszka | Gaciek | 295 | 357,32 | Własność 1/1 |
| 1513 | 2462 | R - grunty orne | Gaciek | 69 | 83,58 | Własność 1/1 |
| 1514 | 2476/2 | Ps - Pastwiska trwa | Gaciek | 593 | 718,27 | Własność 1/1 |
| 1515 | 2506 | R - grunty orne | Gaciek | 212 | 256,77 | Własność 1/1 |
| 1516 | 2522 | R - grunty orne | Gaciek | 629 | 761,86 | Własność 1/1 |
| 1517 | 2539 | R - grunty orne | Gaciek | 1000 | 1211,24 | Własność 1/1 |
| 1518 | 2568 | R - grunty orne | Gaciek | 290 | 351,26 | Własność 1/1 |
| 1519 | 2578 | R - grunty orne | Gaciek | 507 | 614,1 | Własność 1/1 |
| 1520 | 2582 | Ls - Lasy i grunty l | Gaciek | 738 | 893,9 | Własność 1/1 |
| 1521 | 3002 | Bi - Inne tereny zab | remiza OSP | 3343 | 50145 | Własność 1/1 |
| 1522 | 3090 | dr - Drogi | | 3163 | 0 | Władający na zasadach samoistnego posiadania 1/1 |
| 1523 | 3225 | R - grunty orne | Zoń | 867 | 4335 | Własność 1/1 |
| 1524 | 3240 | R - grunty orne | Zoń | 2368 | 11840 | Własność 1/1 |
| 1525 | 3263 | R - grunty orne | Zoń | 1611 | 8055 | Własność 1/1 |
| 1526 | 3291 | Ls - Lasy i grunty l | Zoń | 399 | 1995 | Własność 1/1 |
| 1527 | 3415 | dr - Drogi | | 157 | 0 | Władający na zasadach samoistnego posiadania 1/1 |
| 1528 | 3445 | dr - Drogi | | 1365 | 0 | Władający na zasadach samoistnego posiadania 1/1 |
| 1529 | 3500 | dr - Drogi | | 8549 | 0 | Władający na zasadach samoistnego posiadania 1/1 |
| 1530 | 3556 | dr - Drogi | | 4184 | 0 | Władający na zasadach samoistnego posiadania 1/1 |
| 1531 | 3591 | R - grunty orne | Zoń | 1887 | 9435 | Własność 1/1 |
| 1532 | 3654 | R - grunty orne | Zoń | 1932 | 9660 | Własność 1/1 |
| 1533 | 3685 | R - grunty orne | Zoń | 2252 | 11260 | Własność 1/1 |
| 1534 | 3735 | dr - Drogi | | 3451 | 0 | Władający na zasadach samoistnego posiadania 1/1 |
| 1535 | 3898 | dr - Drogi | | 1849 | 0 | Władający na zasadach samoistnego posiadania 1/1 |
| 1536 | 3934/1 | dr - Drogi | | 193 | 14602,38 | Własność 1/1 |
| 1537 | 3935/2 | dr - Drogi | | 44 | 3329,04 | Własność 1/1 |
| 1538 | 4041/1 | Bi - Inne tereny zab | szkoła | 7080 | 75934,99 | Własność 1/1 |
| 1539 | 4041/2 | dr - Drogi | szkoła | 131 | 1405,01 | Własność 1/1 |
| 1540 | 4062 | dr - Drogi | | 3937 | 0 | Władający na zasadach samoistnego posiadania 1/1 |
| 1541 | 4390/4 | B - Tereny mieszka | Niewdana | 108 | 2160 | Własność 1/1 |
| 1542 | 4390/5 | B - Tereny mieszka | Niewdana | 247 | 4940 | Własność 1/1 |
| 1543 | 442 | dr - Drogi | | 1272 | 0 | Władający na zasadach samoistnego posiadania 1/1 |
| 1544 | 4686 | dr - Drogi | | 7031 | 0 | Władający na zasadach samoistnego posiadania 1/1 |
| 1545 | 4663 | R - grunty orne | Leśniczówka | 1041 | 15615 | Własność 1/1 |
| 1546 | 4708 | dr - Drogi | | 881 | 0 | Władający na zasadach samoistnego posiadania 1/1 |
| 1547 | 5066 | dr - Drogi | | 198 | 0 | Władający na zasadach samoistnego posiadania 1/1 |
| 1548 | 5177 | dr - Drogi | | 1047 | 0 | Władający na zasadach samoistnego posiadania 1/1 |
| 1549 | 5183 | R - grunty orne | Zoń | 487 | 2435 | Własność 1/1 |
| 1550 | 5187 | R - grunty orne | Zoń | 914 | 4570 | Własność 1/1 |
| 1551 | 5202 | dr - Drogi | | 4759 | 0 | Władający na zasadach samoistnego posiadania 1/1 |
| 1552 | 5239 | R - grunty orne | Zoń | 1641 | 8205 | Własność 1/1 |
| 1553 | 5250 | R - grunty orne | Zoń | 878 | 4390 | Własność 1/1 |
| 1554 | 5265 | Ps - Pastwiska trwa | Zoń | 1478 | 7390 | Własność 1/1 |
| 1555 | 5477 | dr - Drogi | | 531 | 0 | Władający na zasadach samoistnego posiadania 1/1 |
| 1556 | 5585 | dr - Drogi | | 1925 | 0 | Władający na zasadach samoistnego posiadania 1/1 |
| 1557 | 5808 | R - grunty orne | Pindel | 331 | 1655 | Własność w części |
| 1558 | 5810 | R - grunty orne | Pindel | 645 | 3225 | Własność w części |
| 1559 | 5817 | dr - Drogi | | 810 | 0 | Władający na zasadach samoistnego posiadania 1/1 |

Informacja o stanie mienia komunalnego Gminy Jeleśnia na dzień 31/12/2025 r.

| | | | | | | |
|------|--------|----------------------|---------|------|-------|--|
| 1560 | 5831 | dr - Drogi | | 4487 | 0 | Władający na zasadach samoistnego posiadania 1/1 |
| 1561 | 5943 | dr - Drogi | | 2125 | 0 | Władający na zasadach samoistnego posiadania 1/1 |
| 1562 | 6052 | dr - Drogi | | 568 | 0 | Władający na zasadach samoistnego posiadania 1/1 |
| 1563 | 6088 | R - grunty orne | Zoń | 2174 | 10870 | Własność 1/1 |
| 1564 | 6110 | R - grunty orne | Zoń | 1093 | 5465 | Własność 1/1 |
| 1565 | 6124 | R - grunty orne | Zoń | 1718 | 8590 | Własność 1/1 |
| 1566 | 6159 | dr - Drogi | | 888 | 0 | Władający na zasadach samoistnego posiadania 1/1 |
| 1567 | 6169 | Ps - Pastwiska trwa | Zoń | 1001 | 5005 | Własność 1/1 |
| 1568 | 6178 | Ps - Pastwiska trwa | Zoń | 1701 | 40330 | Własność 1/1 |
| 1569 | 6181 | dr - Drogi | | 382 | 0 | Władający na zasadach samoistnego posiadania 1/1 |
| 1570 | 6220 | R - grunty orne | Zoń | 981 | 4905 | Własność 1/1 |
| 1571 | 6227/6 | R - grunty orne | Zoń | 600 | 3000 | Własność 1/1 |
| 1572 | 6320 | dr - Drogi | | 869 | 0 | Władający na zasadach samoistnego posiadania 1/1 |
| 1573 | 6428 | Ls - Lasy i grunty l | Pindel | 1745 | 8725 | Własność w części |
| 1574 | 6450 | Ls - Lasy i grunty l | Pindel | 1184 | 5920 | Własność w części |
| 1575 | 6464 | R - grunty orne | Pindel | 235 | 1175 | Własność w części |
| 1576 | 6474 | R - grunty orne | Pindel | 532 | 2660 | Własność w części |
| 1577 | 6575 | dr - Drogi | | 388 | 0 | Władający na zasadach samoistnego posiadania 1/1 |
| 1578 | 6616 | R - grunty orne | Pindel | 304 | 1520 | Własność w części |
| 1579 | 6647 | R - grunty orne | Pindel | 506 | 2530 | Własność w części |
| 1580 | 6658 | dr - Drogi | | 4293 | 0 | Władający na zasadach samoistnego posiadania 1/1 |
| 1581 | 6700 | dr - Drogi | | 9027 | 0 | Władający na zasadach samoistnego posiadania 1/1 |
| 1582 | 6706 | dr - Drogi | | 390 | 0 | Władający na zasadach samoistnego posiadania 1/1 |
| 1583 | 6840 | R - grunty orne | Pindel | 1076 | 5380 | Własność w części |
| 1584 | 6922 | R - grunty orne | Zoń | 736 | 3680 | Własność 1/1 |
| 1585 | 6926 | Ls - Lasy i grunty l | Zoń | 3550 | 17750 | Własność 1/1 |
| 1586 | 6932 | Ps - Pastwiska trwa | Zoń | 2731 | 13655 | Własność 1/1 |
| 1587 | 6936 | R - grunty orne | Zoń | 906 | 4530 | Własność 1/1 |
| 1588 | 6936 | R - grunty orne | Zoń | 906 | 4530 | Własność 1/1 |
| 1589 | 6939 | R - grunty orne | Zoń | 753 | 3765 | Własność 1/1 |
| 1590 | 6942 | R - grunty orne | Zoń | 2856 | 14280 | Własność 1/1 |
| 1591 | 6945 | R - grunty orne | Zoń | 1161 | 5805 | Własność 1/1 |
| 1592 | 6947 | R - grunty orne | Zoń | 1011 | 5055 | Własność 1/1 |
| 1593 | 6969 | dr - Drogi | | 2160 | 0 | Władający na zasadach samoistnego posiadania 1/1 |
| 1594 | 705/3 | dr - Drogi | droga | 39 | 780 | Własność 1/1 |
| 1595 | 710 | R - grunty orne | drogi | 341 | 443 | Własność 1/1 |
| 1596 | 7203 | dr - Drogi | | 1696 | 0 | Władający na zasadach samoistnego posiadania 1/1 |
| 1597 | 7303 | dr - Drogi | | 8647 | 0 | Władający na zasadach samoistnego posiadania 1/1 |
| 1598 | 7762 | Ps - Pastwiska trwa | Pindel | 54 | 270 | Własność w części |
| 1599 | 7779 | R - grunty orne | Pindel | 648 | 3240 | Własność w części |
| 1600 | 7787 | R - grunty orne | Pindel | 87 | 435 | Własność w części |
| 1601 | 7797 | dr - Drogi | | 705 | 0 | Władający na zasadach samoistnego posiadania 1/1 |
| 1602 | 7798 | Ps - Pastwiska trwa | działka | 72,6 | 363 | Własność w części |
| 1603 | 7818 | Ps - Pastwiska trwa | Pindel | 157 | 785 | Własność w części |
| 1604 | 7831 | Ps - Pastwiska trwa | Pindel | 99 | 495 | Własność w części |
| 1605 | 7837 | Ps - Pastwiska trwa | Pindel | 62 | 310 | Własność w części |
| 1606 | 7928 | R - grunty orne | Pindel | 90 | 450 | Własność w części |
| 1607 | 7930 | Ł. - Łąki trwałe | Pindel | 526 | 2630 | Własność w części |
| 1608 | 7931 | R - grunty orne | Pindel | 425 | 2125 | Własność w części |
| 1609 | 7966 | R - grunty orne | Pindel | 353 | 1765 | Własność w części |
| 1610 | 80 | dr - Drogi | | 362 | 0 | Władający na zasadach samoistnego posiadania 1/1 |
| 1611 | 8005 | dr - Drogi | | 3771 | 0 | Władający na zasadach samoistnego posiadania 1/1 |
| 1612 | 8041 | R - grunty orne | Pindel | 385 | 1925 | Własność w części |
| 1613 | 8048 | R - grunty orne | Pindel | 503 | 2515 | Własność w części |
| 1614 | 8059 | R - grunty orne | Pindel | 283 | 1415 | Własność w części |
| 1615 | 81 | dr - Drogi | | 1485 | 0 | Władający na zasadach samoistnego posiadania 1/1 |
| 1616 | 8103 | dr - Drogi | | 5875 | 0 | Władający na zasadach samoistnego posiadania 1/1 |
| 1617 | 8105 | R - grunty orne | Pindel | 327 | 1635 | Własność w części |
| 1618 | 8112 | R - grunty orne | Pindel | 140 | 700 | Własność w części |
| 1619 | 8124 | R - grunty orne | Pindel | 546 | 2730 | Własność w części |
| 1620 | 8147 | R - grunty orne | Pindel | 319 | 1595 | Własność w części |
| 1621 | 8159 | R - grunty orne | Pindel | 220 | 1100 | Własność w części |
| 1622 | 8176 | R - grunty orne | Pindel | 180 | 900 | Własność w części |
| 1623 | 8202 | R - grunty orne | Pindel | 560 | 2800 | Własność w części |
| 1624 | 8282 | dr - Drogi | | 3027 | 0 | Władający na zasadach samoistnego posiadania 1/1 |
| 1625 | 8325 | dr - Drogi | | 1377 | 0 | Władający na zasadach samoistnego posiadania 1/1 |
| 1626 | 833 | dr - Drogi | | 4563 | 0 | Władający na zasadach samoistnego posiadania 1/1 |
| 1627 | 8378 | dr - Drogi | | 920 | 0 | Władający na zasadach samoistnego posiadania 1/1 |
| 1628 | 8507 | dr - Drogi | | 1386 | 0 | Władający na zasadach samoistnego posiadania 1/1 |
| 1629 | 8648 | dr - Drogi | | 2578 | 0 | Władający na zasadach samoistnego posiadania 1/1 |
| 1630 | 9199 | dr - Drogi | | 1347 | 0 | Władający na zasadach samoistnego posiadania 1/1 |
| 1631 | 9206 | dr - Drogi | | 1946 | 0 | Władający na zasadach samoistnego posiadania 1/1 |
| 1632 | 9324 | R - grunty orne | Kępka | 756 | 12101 | Własność 1/1 |

Informacja o stanie mienia komunalnego Gminy Jeleśnia na dzień 31/12/2025 r.

| | | | | | | |
|-------------------|------|----------------------|-----|------------|------------|--|
| 1633 | 9400 | dr - Drogi | | 2424 | 0 | Władający na zasadach samoistnego posiadania 1/1 |
| 1634 | 9440 | R - grunty orne | Zoń | 1297 | 6485 | Własność 1/1 |
| 1635 | 9503 | dr - Drogi | | 2741 | 0 | Władający na zasadach samoistnego posiadania 1/1 |
| 1636 | 9559 | Ls - Lasy i grunty l | Zoń | 7611 | 38055 | Własność 1/1 |
| 1637 | 9563 | Ls - Lasy i grunty l | Zoń | 11128 | 55640 | Własność 1/1 |
| 1638 | 9614 | dr - Drogi | | 1240 | 0 | Władający na zasadach samoistnego posiadania 1/1 |
| 1639 | 9709 | dr - Drogi | | 2246 | 0 | Władający na zasadach samoistnego posiadania 1/1 |
| 1640 | 9734 | dr - Drogi | | 1027 | 0 | Władający na zasadach samoistnego posiadania 1/1 |
| 1641 | 9750 | dr - Drogi | | 2449 | 0 | Władający na zasadach samoistnego posiadania 1/1 |
| 1642 | 9880 | dr - Drogi | | 1048 | 0 | Władający na zasadach samoistnego posiadania 1/1 |
| 1643 | 9903 | dr - Drogi | | 1191 | 0 | Władający na zasadach samoistnego posiadania 1/1 |
| 1644 | 9915 | dr - Drogi | | 2812 | 0 | Władający na zasadach samoistnego posiadania 1/1 |
| 1645 | 1431 | dr - Drogi | | 1431 | 0 | Władający na zasadach samoistnego posiadania 1/1 |
| 1646 | 9931 | dr - Drogi | | 1431 | 0 | Władający na zasadach samoistnego posiadania 1/1 |
| 1647 | 9932 | dr - Drogi | | 1924 | 0 | Władający na zasadach samoistnego posiadania 1/1 |
| 1648 | 9934 | dr - Drogi | | 222 | 0 | Władający na zasadach samoistnego posiadania 1/1 |
| 1649 | 9967 | dr - Drogi | | 2577 | 0 | Władający na zasadach samoistnego posiadania 1/1 |
| RAZEM | | | | 334683,60 | 657 760,92 | |
| ŁĄCZNIE PRZYBORÓW | | | | 334 683,60 | 657 760,92 | |

Miejsce użytkowania: Sopotnia Mała

| Lp. | Numer działki | Kategoria | Słowo kluczowe | Metraż | BZ | Rodzaj własności |
|------|---------------|-------------------|------------------|--------|-------|--|
| 1650 | 1000 | dr - Drogi | | 391 | 0 | Władający na zasadach samoistnego posiadania 1/1 |
| 1651 | 1001 | dr - Drogi | | 438 | 0 | Władający na zasadach samoistnego posiadania 1/1 |
| 1652 | 1002 | dr - Drogi | | 2914 | 0 | Władający na zasadach samoistnego posiadania 1/1 |
| 1653 | 1007 | dr - Drogi | | 1056 | 0 | Władający na zasadach samoistnego posiadania 1/1 |
| 1654 | 1008 | dr - Drogi | | 1477 | 0 | Władający na zasadach samoistnego posiadania 1/1 |
| 1655 | 1009 | dr - Drogi | | 2030 | 0 | Władający na zasadach samoistnego posiadania 1/1 |
| 1656 | 1012 | dr - Drogi | | 657 | 0 | Władający na zasadach samoistnego posiadania 1/1 |
| 1657 | 1016 | dr - Drogi | | 196 | 0 | Władający na zasadach samoistnego posiadania 1/1 |
| 1658 | 1020 | dr - Drogi | | 502 | 0 | Władający na zasadach samoistnego posiadania 1/1 |
| 1659 | 1021 | dr - Drogi | | 381 | 0 | Władający na zasadach samoistnego posiadania 1/1 |
| 1660 | 1022 | dr - Drogi | | 558 | 0 | Władający na zasadach samoistnego posiadania 1/1 |
| 1661 | 1026 | dr - Drogi | | 662 | 0 | Władający na zasadach samoistnego posiadania 1/1 |
| 1662 | 1074 | dr - Drogi | | 2729 | 0 | Władający na zasadach samoistnego posiadania 1/1 |
| 1663 | 1094 | dr - Drogi | | 958 | 0 | Władający na zasadach samoistnego posiadania 1/1 |
| 1664 | 1148 | dr - Drogi | | 3133 | 0 | Władający na zasadach samoistnego posiadania 1/1 |
| 1665 | 1203 | dr - Drogi | | 30 | 0 | Władający na zasadach samoistnego posiadania 1/1 |
| 1666 | 1239 | dr - Drogi | | 137 | 0 | Władający na zasadach samoistnego posiadania 1/1 |
| 1667 | 1308 | dr - Drogi | | 3515 | 0 | Władający na zasadach samoistnego posiadania 1/1 |
| 1668 | 1317 | dr - Drogi | | 1413 | 0 | Władający na zasadach samoistnego posiadania 1/1 |
| 1669 | 1340 | dr - Drogi | | 207 | 0 | Władający na zasadach samoistnego posiadania 1/1 |
| 1670 | 1342 | dr - Drogi | | 702 | 0 | Władający na zasadach samoistnego posiadania 1/1 |
| 1671 | 1355 | dr - Drogi | | 137 | 0 | Władający na zasadach samoistnego posiadania 1/1 |
| 1672 | 1478 | dr - Drogi | | 1760 | 0 | Władający na zasadach samoistnego posiadania 1/1 |
| 1673 | 1520 | dr - Drogi | | 281 | 0 | Władający na zasadach samoistnego posiadania 1/1 |
| 1674 | 1523 | dr - Drogi | | 59 | 0 | Władający na zasadach samoistnego posiadania 1/1 |
| 1675 | 1540 | dr - Drogi | | 676 | 0 | Władający na zasadach samoistnego posiadania 1/1 |
| 1676 | 1667 | dr - Drogi | | 1166 | 0 | Władający na zasadach samoistnego posiadania 1/1 |
| 1677 | 1687 | dr - Drogi | | 3126 | 0 | Władający na zasadach samoistnego posiadania 1/1 |
| 1678 | 1696 | dr - Drogi | | 93 | 0 | Władający na zasadach samoistnego posiadania 1/1 |
| 1679 | 1709 | dr - Drogi | | 71 | 0 | Władający na zasadach samoistnego posiadania 1/1 |
| 1680 | 1729 | dr - Drogi | | 472 | 0 | Władający na zasadach samoistnego posiadania 1/1 |
| 1681 | 1801 | dr - Drogi | | 1478 | 0 | Władający na zasadach samoistnego posiadania 1/1 |
| 1682 | 1860 | dr - Drogi | | 1526 | 0 | Władający na zasadach samoistnego posiadania 1/1 |
| 1683 | 1861 | dr - Drogi | | 477 | 0 | Władający na zasadach samoistnego posiadania 1/1 |
| 1684 | 1916 | dr - Drogi | | 893 | 0 | Władający na zasadach samoistnego posiadania 1/1 |
| 1685 | 1932 | dr - Drogi | | 5524 | 0 | Władający na zasadach samoistnego posiadania 1/1 |
| 1686 | 2159 | dr - Drogi | | 2703 | 0 | Władający na zasadach samoistnego posiadania 1/1 |
| 1687 | 2167 | dr - Drogi | | 2867 | 0 | Władający na zasadach samoistnego posiadania 1/1 |
| 1688 | 2189 | dr - Drogi | | 651 | 0 | Władający na zasadach samoistnego posiadania 1/1 |
| 1689 | 2206 | dr - Drogi | | 3614 | 0 | Władający na zasadach samoistnego posiadania 1/1 |
| 1690 | 2207 | dr - Drogi | | 472 | 0 | Władający na zasadach samoistnego posiadania 1/1 |
| 1691 | 2208/2 | Tr - tereny różne | Szkoła w Sopotni | 774 | 32000 | Własność 1/1 |
| 1692 | 2209/2 | Tr - tereny różne | Szkoła w Sopotni | 342 | 16000 | Własność 1/1 |
| 1693 | 2211/2 | Tr - tereny różne | Szkoła w Sopotni | 338 | 12000 | Własność 1/1 |
| 1694 | 2212 | Tr - tereny różne | Szkoła w Sopotni | 300 | 12000 | Własność 1/1 |
| 1695 | 2213 | Tr - tereny różne | Szkoła w Sopotni | 73 | 12000 | Własność 1/1 |
| 1696 | 2214 | Tr - tereny różne | Szkoła w Sopotni | 234 | 8000 | Własność 1/1 |
| 1697 | 2217/2 | Tr - tereny różne | Szkoła w Sopotni | 539 | 20000 | Własność 1/1 |
| 1698 | 2229 | dr - Drogi | | 1549 | 0 | Władający na zasadach samoistnego posiadania 1/1 |

Informacja o stanie mienia komunalnego Gminy Jeleśnia na dzień 31/12/2025 r.

| | | | | | | |
|------|--------|-------------------|------------------|------|-------|--|
| 1699 | 2230 | dr - Drogi | | 431 | 0 | Władający na zasadach samoistnego posiadania 1/1 |
| 1700 | 2237 | dr - Drogi | | 245 | 0 | Władający na zasadach samoistnego posiadania 1/1 |
| 1701 | 2238 | Tr - tereny różne | Szkoła w Sopotni | 313 | 12000 | Własność 1/1 |
| 1702 | 2239 | Tr - tereny różne | Szkoła w Sopotni | 125 | 4000 | Własność 1/1 |
| 1703 | 2240 | Tr - tereny różne | Szkoła w Sopotni | 120 | 4000 | Własność 1/1 |
| 1704 | 2241 | Tr - tereny różne | Szkoła w Sopotni | 116 | 4000 | Własność 1/1 |
| 1705 | 2242 | Tr - tereny różne | Szkoła w Sopotni | 89 | 4000 | Własność 1/1 |
| 1706 | 2243 | Tr - tereny różne | Szkoła w Sopotni | 150 | 8000 | Własność 1/1 |
| 1707 | 2244 | Tr - tereny różne | Szkoła w Sopotni | 2339 | 92000 | Własność 1/1 |
| 1708 | 2245 | dr - Drogi | | 319 | 0 | Władający na zasadach samoistnego posiadania 1/1 |
| 1709 | 2247/1 | dr - Drogi | | 64 | 0 | Władający na zasadach samoistnego posiadania 1/1 |
| 1710 | 2251/1 | dr - Drogi | | 117 | 0 | Władający na zasadach samoistnego posiadania 1/1 |
| 1711 | 2266 | dr - Drogi | | 182 | 0 | Władający na zasadach samoistnego posiadania 1/1 |
| 1712 | 2271 | dr - Drogi | | 549 | 0 | Władający na zasadach samoistnego posiadania 1/1 |
| 1713 | 2290 | dr - Drogi | | 564 | 0 | Władający na zasadach samoistnego posiadania 1/1 |
| 1714 | 2324 | dr - Drogi | | 853 | 0 | Władający na zasadach samoistnego posiadania 1/1 |
| 1715 | 2339 | dr - Drogi | | 3944 | 0 | Władający na zasadach samoistnego posiadania 1/1 |
| 1716 | 2347 | dr - Drogi | | 205 | 0 | Władający na zasadach samoistnego posiadania 1/1 |
| 1717 | 2348 | dr - Drogi | | 301 | 0 | Władający na zasadach samoistnego posiadania 1/1 |
| 1718 | 2455 | dr - Drogi | | 1048 | 0 | Władający na zasadach samoistnego posiadania 1/1 |
| 1719 | 2517 | dr - Drogi | | 2389 | 0 | Władający na zasadach samoistnego posiadania 1/1 |
| 1720 | 2524 | dr - Drogi | | 206 | 0 | Władający na zasadach samoistnego posiadania 1/1 |
| 1721 | 2525 | dr - Drogi | | 266 | 0 | Władający na zasadach samoistnego posiadania 1/1 |
| 1722 | 2577 | dr - Drogi | | 567 | 0 | Władający na zasadach samoistnego posiadania 1/1 |
| 1723 | 2587 | dr - Drogi | | 534 | 0 | Władający na zasadach samoistnego posiadania 1/1 |
| 1724 | 2604 | dr - Drogi | | 155 | 0 | Władający na zasadach samoistnego posiadania 1/1 |
| 1725 | 2626 | dr - Drogi | | 243 | 0 | Władający na zasadach samoistnego posiadania 1/1 |
| 1726 | 2639 | dr - Drogi | | 333 | 0 | Władający na zasadach samoistnego posiadania 1/1 |
| 1727 | 2643 | dr - Drogi | | 577 | 0 | Władający na zasadach samoistnego posiadania 1/1 |
| 1728 | 2666 | dr - Drogi | | 1376 | 0 | Władający na zasadach samoistnego posiadania 1/1 |
| 1729 | 2679 | dr - Drogi | | 4386 | 0 | Władający na zasadach samoistnego posiadania 1/1 |
| 1730 | 2698 | dr - Drogi | | 478 | 0 | Władający na zasadach samoistnego posiadania 1/1 |
| 1731 | 2707 | dr - Drogi | | 626 | 0 | Władający na zasadach samoistnego posiadania 1/1 |
| 1732 | 2735 | dr - Drogi | | 1701 | 0 | Władający na zasadach samoistnego posiadania 1/1 |
| 1733 | 2736 | dr - Drogi | | 2300 | 0 | Władający na zasadach samoistnego posiadania 1/1 |
| 1734 | 2769 | dr - Drogi | | 2179 | 0 | Władający na zasadach samoistnego posiadania 1/1 |
| 1735 | 2829 | dr - Drogi | | 882 | 0 | Władający na zasadach samoistnego posiadania 1/1 |
| 1736 | 2835/1 | dr - Drogi | | 6811 | 0 | Władający na zasadach samoistnego posiadania 1/1 |
| 1737 | 2835/2 | dr - Drogi | | 210 | 0 | Władający na zasadach samoistnego posiadania 1/1 |
| 1738 | 2836 | dr - Drogi | | 1561 | 0 | Władający na zasadach samoistnego posiadania 1/1 |
| 1739 | 2868 | dr - Drogi | | 2129 | 0 | Władający na zasadach samoistnego posiadania 1/1 |
| 1740 | 2921 | dr - Drogi | | 1693 | 0 | Władający na zasadach samoistnego posiadania 1/1 |
| 1741 | 2951 | dr - Drogi | | 1081 | 0 | Władający na zasadach samoistnego posiadania 1/1 |
| 1742 | 3020 | dr - Drogi | | 1120 | 0 | Władający na zasadach samoistnego posiadania 1/1 |
| 1743 | 3022 | dr - Drogi | | 161 | 0 | Władający na zasadach samoistnego posiadania 1/1 |
| 1744 | 3093 | dr - Drogi | | 558 | 0 | Władający na zasadach samoistnego posiadania 1/1 |
| 1745 | 3167 | dr - Drogi | | 526 | 0 | Władający na zasadach samoistnego posiadania 1/1 |
| 1746 | 3254 | dr - Drogi | | 1893 | 0 | Władający na zasadach samoistnego posiadania 1/1 |
| 1747 | 3367 | dr - Drogi | | 380 | 0 | Władający na zasadach samoistnego posiadania 1/1 |
| 1748 | 3376 | dr - Drogi | | 138 | 0 | Władający na zasadach samoistnego posiadania 1/1 |
| 1749 | 3395 | dr - Drogi | | 422 | 0 | Władający na zasadach samoistnego posiadania 1/1 |
| 1750 | 3419 | dr - Drogi | | 804 | 0 | Władający na zasadach samoistnego posiadania 1/1 |
| 1751 | 3420 | dr - Drogi | | 1977 | 0 | Władający na zasadach samoistnego posiadania 1/1 |
| 1752 | 3539 | dr - Drogi | | 1116 | 0 | Władający na zasadach samoistnego posiadania 1/1 |
| 1753 | 3580 | dr - Drogi | | 836 | 0 | Władający na zasadach samoistnego posiadania 1/1 |
| 1754 | 3649 | dr - Drogi | | 2200 | 0 | Władający na zasadach samoistnego posiadania 1/1 |
| 1755 | 3654 | dr - Drogi | | 308 | 0 | Władający na zasadach samoistnego posiadania 1/1 |
| 1756 | 3661 | dr - Drogi | | 1726 | 0 | Władający na zasadach samoistnego posiadania 1/1 |
| 1757 | 3672 | dr - Drogi | | 517 | 0 | Władający na zasadach samoistnego posiadania 1/1 |
| 1758 | 3733 | dr - Drogi | | 2000 | 0 | Władający na zasadach samoistnego posiadania 1/1 |
| 1759 | 3745 | dr - Drogi | | 1250 | 0 | Władający na zasadach samoistnego posiadania 1/1 |
| 1760 | 3750 | dr - Drogi | | 92 | 0 | Władający na zasadach samoistnego posiadania 1/1 |
| 1761 | 3755 | dr - Drogi | | 432 | 0 | Władający na zasadach samoistnego posiadania 1/1 |
| 1762 | 3783 | dr - Drogi | | 771 | 0 | Władający na zasadach samoistnego posiadania 1/1 |
| 1763 | 3792 | dr - Drogi | | 1890 | 0 | Władający na zasadach samoistnego posiadania 1/1 |
| 1764 | 3898 | dr - Drogi | | 1264 | 0 | Władający na zasadach samoistnego posiadania 1/1 |
| 1765 | 3941 | dr - Drogi | | 282 | 0 | Władający na zasadach samoistnego posiadania 1/1 |
| 1766 | 3993 | dr - Drogi | | 1664 | 0 | Władający na zasadach samoistnego posiadania 1/1 |
| 1767 | 4005 | dr - Drogi | | 633 | 0 | Władający na zasadach samoistnego posiadania 1/1 |
| 1768 | 4076 | dr - Drogi | | 1836 | 0 | Władający na zasadach samoistnego posiadania 1/1 |
| 1769 | 4077 | dr - Drogi | | 593 | 0 | Władający na zasadach samoistnego posiadania 1/1 |
| 1770 | 4147 | dr - Drogi | | 206 | 0 | Władający na zasadach samoistnego posiadania 1/1 |
| 1771 | 4148 | dr - Drogi | | 881 | 0 | Władający na zasadach samoistnego posiadania 1/1 |

Informacja o stanie mienia komunalnego Gminy Jeleśnia na dzień 31/12/2025 r.

| | | | | | | |
|------|--------|------------|--|------|---|--|
| 1772 | 4176 | dr - Drogi | | 663 | 0 | Władający na zasadach samoistnego posiadania 1/1 |
| 1773 | 4196 | dr - Drogi | | 990 | 0 | Władający na zasadach samoistnego posiadania 1/1 |
| 1774 | 4287 | dr - Drogi | | 2308 | 0 | Władający na zasadach samoistnego posiadania 1/1 |
| 1775 | 4295 | dr - Drogi | | 276 | 0 | Władający na zasadach samoistnego posiadania 1/1 |
| 1776 | 4367 | dr - Drogi | | 1466 | 0 | Władający na zasadach samoistnego posiadania 1/1 |
| 1777 | 4411 | dr - Drogi | | 2019 | 0 | Władający na zasadach samoistnego posiadania 1/1 |
| 1778 | 4471 | dr - Drogi | | 1172 | 0 | Władający na zasadach samoistnego posiadania 1/1 |
| 1779 | 4485/1 | dr - Drogi | | 900 | 0 | Władający na zasadach samoistnego posiadania 1/1 |
| 1780 | 4495 | dr - Drogi | | 291 | 0 | Władający na zasadach samoistnego posiadania 1/1 |
| 1781 | 4513 | dr - Drogi | | 778 | 0 | Władający na zasadach samoistnego posiadania 1/1 |
| 1782 | 4536 | dr - Drogi | | 4300 | 0 | Władający na zasadach samoistnego posiadania 1/1 |
| 1783 | 4663 | dr - Drogi | | 1792 | 0 | Władający na zasadach samoistnego posiadania 1/1 |
| 1784 | 4732 | dr - Drogi | | 5100 | 0 | Władający na zasadach samoistnego posiadania 1/1 |
| 1785 | 4733 | dr - Drogi | | 2349 | 0 | Władający na zasadach samoistnego posiadania 1/1 |
| 1786 | 4768 | dr - Drogi | | 2800 | 0 | Władający na zasadach samoistnego posiadania 1/1 |
| 1787 | 4794 | dr - Drogi | | 2785 | 0 | Władający na zasadach samoistnego posiadania 1/1 |
| 1788 | 4832 | dr - Drogi | | 3195 | 0 | Władający na zasadach samoistnego posiadania 1/1 |
| 1789 | 4880 | dr - Drogi | | 3666 | 0 | Władający na zasadach samoistnego posiadania 1/1 |
| 1790 | 4884 | dr - Drogi | | 249 | 0 | Władający na zasadach samoistnego posiadania 1/1 |
| 1791 | 4886 | dr - Drogi | | 40 | 0 | Władający na zasadach samoistnego posiadania 1/1 |
| 1792 | 4892 | dr - Drogi | | 92 | 0 | Władający na zasadach samoistnego posiadania 1/1 |
| 1793 | 4897 | dr - Drogi | | 154 | 0 | Władający na zasadach samoistnego posiadania 1/1 |
| 1794 | 4917 | dr - Drogi | | 1300 | 0 | Władający na zasadach samoistnego posiadania 1/1 |
| 1795 | 4941 | dr - Drogi | | 860 | 0 | Władający na zasadach samoistnego posiadania 1/1 |
| 1796 | 4961 | dr - Drogi | | 508 | 0 | Władający na zasadach samoistnego posiadania 1/1 |
| 1797 | 4972 | dr - Drogi | | 113 | 0 | Władający na zasadach samoistnego posiadania 1/1 |
| 1798 | 4983 | dr - Drogi | | 343 | 0 | Władający na zasadach samoistnego posiadania 1/1 |
| 1799 | 4986 | dr - Drogi | | 302 | 0 | Władający na zasadach samoistnego posiadania 1/1 |
| 1800 | 5000 | dr - Drogi | | 1241 | 0 | Władający na zasadach samoistnego posiadania 1/1 |
| 1801 | 5080 | dr - Drogi | | 377 | 0 | Władający na zasadach samoistnego posiadania 1/1 |
| 1802 | 5085 | dr - Drogi | | 76 | 0 | Władający na zasadach samoistnego posiadania 1/1 |
| 1803 | 5110 | dr - Drogi | | 1119 | 0 | Władający na zasadach samoistnego posiadania 1/1 |
| 1804 | 5112 | dr - Drogi | | 792 | 0 | Władający na zasadach samoistnego posiadania 1/1 |
| 1805 | 5113 | dr - Drogi | | 764 | 0 | Władający na zasadach samoistnego posiadania 1/1 |
| 1806 | 5147/2 | dr - Drogi | | 704 | 0 | Władający na zasadach samoistnego posiadania 1/1 |
| 1807 | 5148 | dr - Drogi | | 1109 | 0 | Władający na zasadach samoistnego posiadania 1/1 |
| 1808 | 5159 | dr - Drogi | | 1340 | 0 | Władający na zasadach samoistnego posiadania 1/1 |
| 1809 | 5199 | dr - Drogi | | 432 | 0 | Władający na zasadach samoistnego posiadania 1/1 |
| 1810 | 5214 | dr - Drogi | | 20 | 0 | Władający na zasadach samoistnego posiadania 1/1 |
| 1811 | 5220 | dr - Drogi | | 2526 | 0 | Władający na zasadach samoistnego posiadania 1/1 |
| 1812 | 5259 | dr - Drogi | | 3013 | 0 | Władający na zasadach samoistnego posiadania 1/1 |
| 1813 | 5301 | dr - Drogi | | 3149 | 0 | Władający na zasadach samoistnego posiadania 1/1 |
| 1814 | 5332 | dr - Drogi | | 2621 | 0 | Władający na zasadach samoistnego posiadania 1/1 |
| 1815 | 5352 | dr - Drogi | | 2371 | 0 | Władający na zasadach samoistnego posiadania 1/1 |
| 1816 | 5400 | dr - Drogi | | 555 | 0 | Władający na zasadach samoistnego posiadania 1/1 |
| 1817 | 5406 | dr - Drogi | | 319 | 0 | Władający na zasadach samoistnego posiadania 1/1 |
| 1818 | 5407 | dr - Drogi | | 478 | 0 | Władający na zasadach samoistnego posiadania 1/1 |
| 1819 | 5458 | dr - Drogi | | 1348 | 0 | Władający na zasadach samoistnego posiadania 1/1 |
| 1820 | 5480 | dr - Drogi | | 1449 | 0 | Władający na zasadach samoistnego posiadania 1/1 |
| 1821 | 5507 | dr - Drogi | | 425 | 0 | Władający na zasadach samoistnego posiadania 1/1 |
| 1822 | 5515 | dr - Drogi | | 497 | 0 | Władający na zasadach samoistnego posiadania 1/1 |
| 1823 | 5533 | dr - Drogi | | 92 | 0 | Władający na zasadach samoistnego posiadania 1/1 |
| 1824 | 5552 | dr - Drogi | | 156 | 0 | Władający na zasadach samoistnego posiadania 1/1 |
| 1825 | 5559 | dr - Drogi | | 30 | 0 | Władający na zasadach samoistnego posiadania 1/1 |
| 1826 | 5567 | dr - Drogi | | 517 | 0 | Władający na zasadach samoistnego posiadania 1/1 |
| 1827 | 5572 | dr - Drogi | | 334 | 0 | Władający na zasadach samoistnego posiadania 1/1 |
| 1828 | 5583 | dr - Drogi | | 658 | 0 | Władający na zasadach samoistnego posiadania 1/1 |
| 1829 | 5593 | dr - Drogi | | 288 | 0 | Władający na zasadach samoistnego posiadania 1/1 |
| 1830 | 5602 | dr - Drogi | | 510 | 0 | Władający na zasadach samoistnego posiadania 1/1 |
| 1831 | 5620 | dr - Drogi | | 1504 | 0 | Władający na zasadach samoistnego posiadania 1/1 |
| 1832 | 5630 | dr - Drogi | | 149 | 0 | Władający na zasadach samoistnego posiadania 1/1 |
| 1833 | 5631 | dr - Drogi | | 508 | 0 | Władający na zasadach samoistnego posiadania 1/1 |
| 1834 | 5647 | dr - Drogi | | 221 | 0 | Władający na zasadach samoistnego posiadania 1/1 |
| 1835 | 5661 | dr - Drogi | | 293 | 0 | Władający na zasadach samoistnego posiadania 1/1 |
| 1836 | 5729 | dr - Drogi | | 831 | 0 | Władający na zasadach samoistnego posiadania 1/1 |
| 1837 | 5775 | dr - Drogi | | 969 | 0 | Władający na zasadach samoistnego posiadania 1/1 |
| 1838 | 5793 | dr - Drogi | | 1535 | 0 | Władający na zasadach samoistnego posiadania 1/1 |
| 1839 | 5842 | dr - Drogi | | 198 | 0 | Władający na zasadach samoistnego posiadania 1/1 |
| 1840 | 5864 | dr - Drogi | | 995 | 0 | Władający na zasadach samoistnego posiadania 1/1 |
| 1841 | 5919 | dr - Drogi | | 1261 | 0 | Władający na zasadach samoistnego posiadania 1/1 |
| 1842 | 5959 | dr - Drogi | | 957 | 0 | Władający na zasadach samoistnego posiadania 1/1 |
| 1843 | 5966 | dr - Drogi | | 996 | 0 | Władający na zasadach samoistnego posiadania 1/1 |
| 1844 | 6029 | dr - Drogi | | 1236 | 0 | Władający na zasadach samoistnego posiadania 1/1 |

Informacja o stanie mienia komunalnego Gminy Jeleśnia na dzień 31/12/2025 r.

| | | | | | | |
|------------------------------|--------|----------------------|-------------------|----------------|-------------------|--|
| 1845 | 6050 | dr - Drogi | | 418 | 0 | Władający na zasadach samoistnego posiadania 1/1 |
| 1846 | 6095 | dr - Drogi | | 355 | 0 | Władający na zasadach samoistnego posiadania 1/1 |
| 1847 | 6120 | dr - Drogi | | 1100 | 0 | Władający na zasadach samoistnego posiadania 1/1 |
| 1848 | 6167 | dr - Drogi | | 297 | 0 | Władający na zasadach samoistnego posiadania 1/1 |
| 1849 | 6203 | dr - Drogi | | 658 | 0 | Władający na zasadach samoistnego posiadania 1/1 |
| 1850 | 6234 | dr - Drogi | | 1139 | 0 | Władający na zasadach samoistnego posiadania 1/1 |
| 1851 | 6243 | dr - Drogi | | 2708 | 0 | Władający na zasadach samoistnego posiadania 1/1 |
| 1852 | 6326 | dr - Drogi | | 618 | 0 | Władający na zasadach samoistnego posiadania 1/1 |
| 1853 | 6431 | dr - Drogi | | 571 | 0 | Władający na zasadach samoistnego posiadania 1/1 |
| 1854 | 6432 | dr - Drogi | | 1030 | 0 | Władający na zasadach samoistnego posiadania 1/1 |
| 1855 | 6433/1 | dr - Drogi | | 2900 | 0 | Władający na zasadach samoistnego posiadania 1/1 |
| 1856 | 6433/2 | dr - Drogi | | 942 | 0 | Władający na zasadach samoistnego posiadania 1/1 |
| 1857 | 6465 | dr - Drogi | | 1115 | 0 | Władający na zasadach samoistnego posiadania 1/1 |
| 1858 | 6534 | dr - Drogi | | 519 | 0 | Władający na zasadach samoistnego posiadania 1/1 |
| 1859 | 6536 | dr - Drogi | | 431 | 0 | Władający na zasadach samoistnego posiadania 1/1 |
| 1860 | 6544 | dr - Drogi | | 900 | 0 | Władający na zasadach samoistnego posiadania 1/1 |
| 1861 | 6563 | dr - Drogi | | 2901 | 0 | Władający na zasadach samoistnego posiadania 1/1 |
| 1862 | 6597 | dr - Drogi | | 1054 | 0 | Władający na zasadach samoistnego posiadania 1/1 |
| 1863 | 6625 | dr - Drogi | | 669 | 0 | Władający na zasadach samoistnego posiadania 1/1 |
| 1864 | 6638 | dr - Drogi | | 170 | 0 | Władający na zasadach samoistnego posiadania 1/1 |
| 1865 | 6646 | dr - Drogi | | 499 | 0 | Władający na zasadach samoistnego posiadania 1/1 |
| 1866 | 6665 | dr - Drogi | | 397 | 0 | Władający na zasadach samoistnego posiadania 1/1 |
| 1867 | 6677 | dr - Drogi | | 759 | 0 | Władający na zasadach samoistnego posiadania 1/1 |
| 1868 | 6692 | dr - Drogi | | 1200 | 0 | Władający na zasadach samoistnego posiadania 1/1 |
| 1869 | 6710 | dr - Drogi | | 1881 | 0 | Władający na zasadach samoistnego posiadania 1/1 |
| 1870 | 6732 | dr - Drogi | | 2132 | 0 | Władający na zasadach samoistnego posiadania 1/1 |
| 1871 | 6763 | dr - Drogi | | 1220 | 0 | Władający na zasadach samoistnego posiadania 1/1 |
| 1872 | 6770 | dr - Drogi | | 123 | 0 | Władający na zasadach samoistnego posiadania 1/1 |
| 1873 | 6821 | dr - Drogi | | 2215 | 0 | Władający na zasadach samoistnego posiadania 1/1 |
| 1874 | 6848 | dr - Drogi | | 1883 | 0 | Władający na zasadach samoistnego posiadania 1/1 |
| 1875 | 6858 | dr - Drogi | | 1313 | 0 | Władający na zasadach samoistnego posiadania 1/1 |
| 1876 | 6885 | dr - Drogi | | 842 | 0 | Władający na zasadach samoistnego posiadania 1/1 |
| 1877 | 6910 | dr - Drogi | | 2456 | 0 | Władający na zasadach samoistnego posiadania 1/1 |
| 1878 | 6965 | dr - Drogi | | 386 | 0 | Władający na zasadach samoistnego posiadania 1/1 |
| 1879 | 6966 | dr - Drogi | | 400 | 0 | Władający na zasadach samoistnego posiadania 1/1 |
| 1880 | 6968 | dr - Drogi | | 2119 | 0 | Władający na zasadach samoistnego posiadania 1/1 |
| 1881 | 749 | Bi - Inne tereny zab | Ośrodek Zdrowia w | 2401 | 144000 | Własność 1/1 |
| 1882 | 796/3 | dr - Drogi | droga "Do Niewie | 240 | 6000 | Własność 1/1 |
| 1883 | 804 | dr - Drogi | | 330 | 18217,98 | Własność 1/1 |
| 1884 | 805 | dr - Drogi | | 208 | 11482,02 | Własność 1/1 |
| 1885 | 809/1 | dr - Drogi | droga "Do Niewie | 31 | 620 | Własność 1/1 |
| 1886 | 810/2 | dr - Drogi | droga "Do Niewie | 71 | 1420 | Własność 1/1 |
| 1887 | 811/1 | dr - Drogi | droga "Do Niewie | 30 | 600 | Własność 1/1 |
| 1888 | 812/1 | dr - Drogi | droga "Do Niewie | 75 | 1500 | Własność 1/1 |
| 1889 | 820/5 | dr - Drogi | droga "Do Niewie | 280 | 5600 | Własność 1/1 |
| 1890 | 821/1 | dr - Drogi | droga "Do Niewie | 139 | 2780 | Własność 1/1 |
| 1891 | 827/1 | dr - Drogi | droga "Do Niewie | 12 | 240 | Własność 1/1 |
| 1892 | 828/1 | dr - Drogi | droga "Do Niewie | 29 | 580 | Własność 1/1 |
| 1893 | 830/3 | dr - Drogi | droga "Do Niewie | 41 | 820 | Własność 1/1 |
| 1894 | 832/1 | dr - Drogi | droga "Do Niewie | 51 | 1020 | Własność 1/1 |
| 1895 | 9085 | dr - Drogi | | 4000 | 0 | Władający na zasadach samoistnego posiadania 1/1 |
| 1896 | 9087 | dr - Drogi | | 11000 | 0 | Władający na zasadach samoistnego posiadania 1/1 |
| 1897 | 9089 | dr - Drogi | | 1500 | 0 | Władający na zasadach samoistnego posiadania 1/1 |
| 1898 | 987 | dr - Drogi | | 3504 | 0 | Władający na zasadach samoistnego posiadania 1/1 |
| 1899 | 989 | dr - Drogi | | 3742 | 0 | Władający na zasadach samoistnego posiadania 1/1 |
| 1900 | 990 | dr - Drogi | | 1128 | 0 | Władający na zasadach samoistnego posiadania 1/1 |
| 1901 | 991 | dr - Drogi | | 2952 | 0 | Władający na zasadach samoistnego posiadania 1/1 |
| 1902 | 992 | dr - Drogi | | 1155 | 0 | Władający na zasadach samoistnego posiadania 1/1 |
| 1903 | 993 | dr - Drogi | | 133 | 0 | Władający na zasadach samoistnego posiadania 1/1 |
| 1904 | 996 | dr - Drogi | | 216 | 0 | Władający na zasadach samoistnego posiadania 1/1 |
| 1905 | 997 | dr - Drogi | | 3200 | 0 | Władający na zasadach samoistnego posiadania 1/1 |
| 1906 | 998 | dr - Drogi | | 352 | 0 | Władający na zasadach samoistnego posiadania 1/1 |
| 1907 | 999 | dr - Drogi | | 354 | 0 | Władający na zasadach samoistnego posiadania 1/1 |
| RAZEM | | | | 288782 | 434 880,00 | |
| ŁĄCZNIE SOPOTNIA MAŁA | | | | 288 782 | 434 880,00 | |

Miejsce użytkowania: Sopotnia Wielka

| Lp. | Numer działki | Kategoria | Słowo kluczowe | Metraż | BZ | Rodzaj własności |
|------|---------------|------------|----------------|--------|----|--|
| 1908 | 1082 | dr - Drogi | | 308 | 0 | Władający na zasadach samoistnego posiadania 1/1 |
| 1909 | 1131 | dr - Drogi | | 177 | 0 | Władający na zasadach samoistnego posiadania 1/1 |
| 1910 | 1141 | dr - Drogi | | 600 | 0 | Władający na zasadach samoistnego posiadania 1/1 |

Informacja o stanie mienia komunalnego Gminy Jeleśnia na dzień 31/12/2025 r.

| | | | | | | |
|------|--------|----------------------|-------------------|-------|--------|--|
| 1911 | 1151 | dr - Drogi | | 2834 | 0 | Władający na zasadach samoistnego posiadania 1/1 |
| 1912 | 1154 | dr - Drogi | | 110 | 0 | Władający na zasadach samoistnego posiadania 1/1 |
| 1913 | 1162 | dr - Drogi | | 500 | 0 | Władający na zasadach samoistnego posiadania 1/1 |
| 1914 | 1164 | dr - Drogi | | 94 | 0 | Władający na zasadach samoistnego posiadania 1/1 |
| 1915 | 1168 | dr - Drogi | | 2400 | 0 | Władający na zasadach samoistnego posiadania 1/1 |
| 1916 | 123/1 | dr - Drogi | | 84 | 4200 | Własność 1/1 |
| 1917 | 1247 | dr - Drogi | | 75 | 0 | Władający na zasadach samoistnego posiadania 1/1 |
| 1918 | 1259 | dr - Drogi | | 141 | 0 | Władający na zasadach samoistnego posiadania 1/1 |
| 1919 | 1266 | dr - Drogi | | 100 | 0 | Władający na zasadach samoistnego posiadania 1/1 |
| 1920 | 1270 | dr - Drogi | | 254 | 0 | Władający na zasadach samoistnego posiadania 1/1 |
| 1921 | 1303 | dr - Drogi | | 2400 | 0 | Władający na zasadach samoistnego posiadania 1/1 |
| 1922 | 1336 | dr - Drogi | | 179 | 0 | Władający na zasadach samoistnego posiadania 1/1 |
| 1923 | 1352 | dr - Drogi | | 3302 | 0 | Władający na zasadach samoistnego posiadania 1/1 |
| 1924 | 1353 | dr - Drogi | | 9700 | 0 | Władający na zasadach samoistnego posiadania 1/1 |
| 1925 | 1380 | dr - Drogi | | 97 | 0 | Władający na zasadach samoistnego posiadania 1/1 |
| 1926 | 1413 | dr - Drogi | | 1000 | 0 | Władający na zasadach samoistnego posiadania 1/1 |
| 1927 | 1429 | dr - Drogi | | 1057 | 0 | Władający na zasadach samoistnego posiadania 1/1 |
| 1928 | 1431 | dr - Drogi | | 533 | 0 | Władający na zasadach samoistnego posiadania 1/1 |
| 1929 | 1449/1 | dr - Drogi | | 35 | 1400 | Własność 1/1 |
| 1930 | 1483 | dr - Drogi | | 3295 | 0 | Władający na zasadach samoistnego posiadania 1/1 |
| 1931 | 1508 | dr - Drogi | | 417 | 0 | Władający na zasadach samoistnego posiadania 1/1 |
| 1932 | 1515 | dr - Drogi | | 584 | 0 | Władający na zasadach samoistnego posiadania 1/1 |
| 1933 | 1540 | dr - Drogi | | 5532 | 0 | Władający na zasadach samoistnego posiadania 1/1 |
| 1934 | 1601 | dr - Drogi | | 2606 | 0 | Władający na zasadach samoistnego posiadania 1/1 |
| 1935 | 1653 | dr - Drogi | | 506 | 0 | Władający na zasadach samoistnego posiadania 1/1 |
| 1936 | 1670 | dr - Drogi | | 500 | 0 | Władający na zasadach samoistnego posiadania 1/1 |
| 1937 | 1671 | dr - Drogi | | 3500 | 0 | Władający na zasadach samoistnego posiadania 1/1 |
| 1938 | 1752 | dr - Drogi | | 2875 | 0 | Władający na zasadach samoistnego posiadania 1/1 |
| 1939 | 183/3 | R - grunty orne | | 9 | 497,61 | Własność 1/1 |
| 1940 | 1839 | dr - Drogi | | 262 | 0 | Władający na zasadach samoistnego posiadania 1/1 |
| 1941 | 184/3 | R - grunty orne | | 6 | 330 | Własność 1/1 |
| 1942 | 1843 | dr - Drogi | | 426 | 0 | Władający na zasadach samoistnego posiadania 1/1 |
| 1943 | 1854 | dr - Drogi | | 700 | 0 | Władający na zasadach samoistnego posiadania 1/1 |
| 1944 | 1872 | dr - Drogi | | 1452 | 0 | Władający na zasadach samoistnego posiadania 1/1 |
| 1945 | 1886 | dr - Drogi | | 2600 | 0 | Władający na zasadach samoistnego posiadania 1/1 |
| 1946 | 1918 | dr - Drogi | | 600 | 0 | Władający na zasadach samoistnego posiadania 1/1 |
| 1947 | 1970 | dr - Drogi | | 3078 | 0 | Władający na zasadach samoistnego posiadania 1/1 |
| 1948 | 2021/1 | dr - Drogi | droga | 127 | 2540 | Własność 1/1 |
| 1949 | 2183 | dr - Drogi | | 632 | 0 | Władający na zasadach samoistnego posiadania 1/1 |
| 1950 | 2195 | dr - Drogi | | 943 | 0 | Władający na zasadach samoistnego posiadania 1/1 |
| 1951 | 2202 | dr - Drogi | | 2200 | 0 | Władający na zasadach samoistnego posiadania 1/1 |
| 1952 | 2309 | dr - Drogi | | 4362 | 0 | Władający na zasadach samoistnego posiadania 1/1 |
| 1953 | 2321 | R - grunty orne | przy drodze gminn | 1164 | 7500 | Własność 1/1 |
| 1954 | 2411 | dr - Drogi | | 5600 | 0 | Władający na zasadach samoistnego posiadania 1/1 |
| 1955 | 2578 | dr - Drogi | | 3265 | 0 | Władający na zasadach samoistnego posiadania 1/1 |
| 1956 | 2580 | dr - Drogi | | 473 | 0 | Władający na zasadach samoistnego posiadania 1/1 |
| 1957 | 2609/1 | dr - Drogi | | 912 | 0 | Władający na zasadach samoistnego posiadania 1/1 |
| 1958 | 2613 | dr - Drogi | | 792 | 0 | Władający na zasadach samoistnego posiadania 1/1 |
| 1959 | 2617 | dr - Drogi | | 779 | 0 | Władający na zasadach samoistnego posiadania 1/1 |
| 1960 | 2669 | Bi - Inne tereny zab | | 158 | 15800 | Własność 1/1 |
| 1961 | 2669 | R - grunty orne | | 172 | 17200 | Własność 1/1 |
| 1962 | 2670/2 | R - grunty orne | | 131 | 13100 | Własność 1/1 |
| 1963 | 2673 | Ł - Łąki trwałe | | 73 | 7300 | Własność 1/1 |
| 1964 | 2674 | Ł - Łąki trwałe | | 192 | 19200 | Własność 1/1 |
| 1965 | 2674 | Bi - Inne tereny zab | | 378 | 37800 | Własność 1/1 |
| 1966 | 2674 | R - grunty orne | | 1071 | 107100 | Własność 1/1 |
| 1967 | 2675 | R - grunty orne | | 53 | 5300 | Własność 1/1 |
| 1968 | 2675 | Bi - Inne tereny zab | | 224 | 22400 | Własność 1/1 |
| 1969 | 2772 | dr - Drogi | | 2800 | 0 | Władający na zasadach samoistnego posiadania 1/1 |
| 1970 | 2826 | dr - Drogi | | 2715 | 0 | Władający na zasadach samoistnego posiadania 1/1 |
| 1971 | 2876/1 | dr - Drogi | | 34 | 680 | Własność 1/1 |
| 1972 | 2894 | dr - Drogi | | 1540 | 0 | Władający na zasadach samoistnego posiadania 1/1 |
| 1973 | 2915 | dr - Drogi | | 2767 | 0 | Władający na zasadach samoistnego posiadania 1/1 |
| 1974 | 2926 | dr - Drogi | | 6500 | 0 | Władający na zasadach samoistnego posiadania 1/1 |
| 1975 | 2932 | dr - Drogi | | 13300 | 0 | Władający na zasadach samoistnego posiadania 1/1 |
| 1976 | 2966 | dr - Drogi | | 1499 | 0 | Władający na zasadach samoistnego posiadania 1/1 |
| 1977 | 3006 | dr - Drogi | | 1925 | 0 | Władający na zasadach samoistnego posiadania 1/1 |
| 1978 | 3073 | dr - Drogi | | 106 | 0 | Władający na zasadach samoistnego posiadania 1/1 |
| 1979 | 3134 | dr - Drogi | | 1400 | 0 | Władający na zasadach samoistnego posiadania 1/1 |
| 1980 | 3175 | dr - Drogi | | 1400 | 0 | Władający na zasadach samoistnego posiadania 1/1 |
| 1981 | 3177 | dr - Drogi | | 100 | 0 | Władający na zasadach samoistnego posiadania 1/1 |
| 1982 | 3186 | dr - Drogi | | 890 | 0 | Władający na zasadach samoistnego posiadania 1/1 |
| 1983 | 3207 | dr - Drogi | | 400 | 0 | Władający na zasadach samoistnego posiadania 1/1 |

Informacja o stanie mienia komunalnego Gminy Jeleśnia na dzień 31/12/2025 r.

| | | | | | | |
|------|--------|----------------------|--------------------|------|----------|--|
| 1984 | 3235 | dr - Drogi | | 787 | 0 | Władający na zasadach samoistnego posiadania 1/1 |
| 1985 | 3250/1 | dr - Drogi | | 595 | 11900 | Własność 1/1 |
| 1986 | 3280/1 | dr - Drogi | | 988 | 19760 | Własność 1/1 |
| 1987 | 3280/2 | dr - Drogi | | 19 | 0 | Władający na zasadach samoistnego posiadania 1/1 |
| 1988 | 3280/3 | dr - Drogi | | 33 | 0 | Władający na zasadach samoistnego posiadania 1/1 |
| 1989 | 3280/4 | dr - Drogi | | 11 | 0 | Władający na zasadach samoistnego posiadania 1/1 |
| 1990 | 3283/1 | R - grunty orne | | 17 | 340 | Własność 1/1 |
| 1991 | 3284/1 | R - grunty orne | | 12 | 240 | Własność 1/1 |
| 1992 | 3294/1 | Ps - Pastwiska trwa | | 170 | 3400 | Własność 1/1 |
| 1993 | 3309 | dr - Drogi | | 400 | 0 | Władający na zasadach samoistnego posiadania 1/1 |
| 1994 | 3318 | dr - Drogi | | 444 | 0 | Władający na zasadach samoistnego posiadania 1/1 |
| 1995 | 3319 | Ls - Lasy i grunty k | | 113 | 2000 | Własność 1/1 |
| 1996 | 3324/1 | Bi - Inne tereny zab | boisko | 386 | 6733,62 | Własność 1/1 |
| 1997 | 3325/1 | Bi - Inne tereny zab | szkoła | 363 | 8000 | Własność 1/1 |
| 1998 | 3326/1 | R - grunty orne | boisko | 63 | 1683,41 | Własność 1/1 |
| 1999 | 3327 | B - Tereny mieszka | szkoła | 200 | 3300 | Własność 1/1 |
| 2000 | 3336 | dr - Drogi | | 72 | 0 | Władający na zasadach samoistnego posiadania 1/1 |
| 2001 | 3339 | dr - Drogi | | 40 | 0 | Władający na zasadach samoistnego posiadania 1/1 |
| 2002 | 3389 | dr - Drogi | | 800 | 0 | Władający na zasadach samoistnego posiadania 1/1 |
| 2003 | 3415 | dr - Drogi | | 445 | 0 | Władający na zasadach samoistnego posiadania 1/1 |
| 2004 | 3442 | R - grunty orne | boisko | 2419 | 42085,14 | Własność 1/1 |
| 2005 | 3443 | R - grunty orne | boisko | 1180 | 20200,87 | Własność 1/1 |
| 2006 | 3444 | R - grunty orne | boisko | 1479 | 23567,68 | Własność 1/1 |
| 2007 | 3445 | R - grunty orne | boisko | 2195 | 37034,92 | Własność 1/1 |
| 2008 | 3446 | dr - Drogi | | 460 | 0 | Władający na zasadach samoistnego posiadania 1/1 |
| 2009 | 3450/1 | R - grunty orne | | 86 | 3926,22 | Własność 1/1 |
| 2010 | 3450/2 | R - grunty orne | | 213 | 9612,46 | Własność 1/1 |
| 2011 | 3489 | dr - Drogi | | 4600 | 0 | Władający na zasadach samoistnego posiadania 1/1 |
| 2012 | 3490 | dr - Drogi | | 4400 | 0 | Władający na zasadach samoistnego posiadania 1/1 |
| 2013 | 3515 | dr - Drogi | | 745 | 0 | Władający na zasadach samoistnego posiadania 1/1 |
| 2014 | 3547/1 | dr - Drogi | | 260 | 9840 | Własność 1/1 |
| 2015 | 3590 | dr - Drogi | | 800 | 0 | Władający na zasadach samoistnego posiadania 1/1 |
| 2016 | 3596/3 | Ps - Pastwiska trwa | wodociąg | 205 | 961,34 | Własność 1/1 |
| 2017 | 3599/1 | Ps - Pastwiska trwa | wodociąg | 458 | 2344,73 | Własność 1/1 |
| 2018 | 3600/1 | R - grunty orne | wodociąg | 481 | 4797,83 | Własność 1/1 |
| 2019 | 3600/2 | Ps - Pastwiska trwa | stacja uzdatniania | 579 | 7105,38 | Własność 1/1 |
| 2020 | 3603/4 | dr - Drogi | | 117 | 2340 | Własność 1/1 |
| 2021 | 3604/1 | dr - Drogi | | 800 | 0 | Władający na zasadach samoistnego posiadania 1/1 |
| 2022 | 3604/2 | dr - Drogi | | 100 | 0 | Władający na zasadach samoistnego posiadania 1/1 |
| 2023 | 3604/3 | dr - Drogi | | 600 | 0 | Władający na zasadach samoistnego posiadania 1/1 |
| 2024 | 3604/4 | dr - Drogi | | 400 | 0 | Władający na zasadach samoistnego posiadania 1/1 |
| 2025 | 3624/1 | dr - Drogi | | 800 | 0 | Władający na zasadach samoistnego posiadania 1/1 |
| 2026 | 3624/2 | dr - Drogi | | 104 | 0 | Władający na zasadach samoistnego posiadania 1/1 |
| 2027 | 3635 | dr - Drogi | | 1800 | 0 | Władający na zasadach samoistnego posiadania 1/1 |
| 2028 | 3659 | dr - Drogi | | 700 | 0 | Władający na zasadach samoistnego posiadania 1/1 |
| 2029 | 3673 | dr - Drogi | | 600 | 0 | Władający na zasadach samoistnego posiadania 1/1 |
| 2030 | 3691 | dr - Drogi | | 28 | 0 | Władający na zasadach samoistnego posiadania 1/1 |
| 2031 | 3693 | dr - Drogi | | 4100 | 0 | Władający na zasadach samoistnego posiadania 1/1 |
| 2032 | 3696 | dr - Drogi | | 1500 | 0 | Władający na zasadach samoistnego posiadania 1/1 |
| 2033 | 3756 | dr - Drogi | | 800 | 0 | Władający na zasadach samoistnego posiadania 1/1 |
| 2034 | 3781 | dr - Drogi | | 1000 | 0 | Władający na zasadach samoistnego posiadania 1/1 |
| 2035 | 3785 | dr - Drogi | | 100 | 0 | Władający na zasadach samoistnego posiadania 1/1 |
| 2036 | 3794 | dr - Drogi | | 1500 | 0 | Władający na zasadach samoistnego posiadania 1/1 |
| 2037 | 3867 | dr - Drogi | | 600 | 0 | Władający na zasadach samoistnego posiadania 1/1 |
| 2038 | 3896 | dr - Drogi | | 729 | 0 | Władający na zasadach samoistnego posiadania 1/1 |
| 2039 | 3957 | dr - Drogi | | 218 | 0 | Władający na zasadach samoistnego posiadania 1/1 |
| 2040 | 3957 | dr - Drogi | | 298 | 0 | Władający na zasadach samoistnego posiadania 1/1 |
| 2041 | 3972 | dr - Drogi | | 298 | 0 | Władający na zasadach samoistnego posiadania 1/1 |
| 2042 | 4040 | dr - Drogi | | 515 | 0 | Władający na zasadach samoistnego posiadania 1/1 |
| 2043 | 4066 | dr - Drogi | | 156 | 0 | Władający na zasadach samoistnego posiadania 1/1 |
| 2044 | 4089 | dr - Drogi | | 433 | 0 | Władający na zasadach samoistnego posiadania 1/1 |
| 2045 | 4096 | dr - Drogi | | 411 | 0 | Władający na zasadach samoistnego posiadania 1/1 |
| 2046 | 4206 | dr - Drogi | | 800 | 0 | Władający na zasadach samoistnego posiadania 1/1 |
| 2047 | 4210 | dr - Drogi | | 300 | 0 | Władający na zasadach samoistnego posiadania 1/1 |
| 2048 | 4243 | dr - Drogi | | 1247 | 0 | Władający na zasadach samoistnego posiadania 1/1 |
| 2049 | 4269 | dr - Drogi | | 281 | 0 | Władający na zasadach samoistnego posiadania 1/1 |
| 2050 | 4270 | dr - Drogi | | 723 | 0 | Władający na zasadach samoistnego posiadania 1/1 |
| 2051 | 4353 | dr - Drogi | | 900 | 0 | Władający na zasadach samoistnego posiadania 1/1 |
| 2052 | 4374 | dr - Drogi | | 364 | 0 | Władający na zasadach samoistnego posiadania 1/1 |
| 2053 | 4426 | dr - Drogi | | 139 | 0 | Władający na zasadach samoistnego posiadania 1/1 |
| 2054 | 4524 | dr - Drogi | | 4300 | 0 | Władający na zasadach samoistnego posiadania 1/1 |
| 2055 | 4633 | dr - Drogi | | 197 | 0 | Władający na zasadach samoistnego posiadania 1/1 |
| 2056 | 4634 | dr - Drogi | | 100 | 0 | Władający na zasadach samoistnego posiadania 1/1 |

| | | | | | | |
|------|--------|------------|--|-------|------|--|
| 2057 | 4635 | dr - Drogi | | 1801 | 0 | Władający na zasadach samodzielnego posiadania 1/1 |
| 2058 | 4636 | dr - Drogi | | 1000 | 0 | Władający na zasadach samodzielnego posiadania 1/1 |
| 2059 | 4740 | dr - Drogi | | 7900 | 0 | Władający na zasadach samodzielnego posiadania 1/1 |
| 2060 | 4790 | dr - Drogi | | 79 | 0 | Władający na zasadach samodzielnego posiadania 1/1 |
| 2061 | 4800 | dr - Drogi | | 464 | 0 | Władający na zasadach samodzielnego posiadania 1/1 |
| 2062 | 4820 | dr - Drogi | | 900 | 0 | Władający na zasadach samodzielnego posiadania 1/1 |
| 2063 | 4836/2 | dr - Drogi | | 700 | 0 | Władający na zasadach samodzielnego posiadania 1/1 |
| 2064 | 4837/2 | dr - Drogi | | 6237 | 0 | Władający na zasadach samodzielnego posiadania 1/1 |
| 2065 | 4840 | dr - Drogi | | 909 | 0 | Władający na zasadach samodzielnego posiadania 1/1 |
| 2066 | 4855 | dr - Drogi | | 216 | 0 | Władający na zasadach samodzielnego posiadania 1/1 |
| 2067 | 4858 | dr - Drogi | | 100 | 0 | Władający na zasadach samodzielnego posiadania 1/1 |
| 2068 | 4860 | dr - Drogi | | 260 | 0 | Władający na zasadach samodzielnego posiadania 1/1 |
| 2069 | 4866 | dr - Drogi | | 1067 | 0 | Władający na zasadach samodzielnego posiadania 1/1 |
| 2070 | 4877 | dr - Drogi | | 580 | 0 | Władający na zasadach samodzielnego posiadania 1/1 |
| 2071 | 4918/2 | dr - Drogi | | 148 | 0 | Władający na zasadach samodzielnego posiadania 1/1 |
| 2072 | 4919/2 | dr - Drogi | | 255 | 0 | Władający na zasadach samodzielnego posiadania 1/1 |
| 2073 | 4920/4 | dr - Drogi | | 218 | 0 | Władający na zasadach samodzielnego posiadania 1/1 |
| 2074 | 4922/2 | dr - Drogi | | 500 | 0 | Władający na zasadach samodzielnego posiadania 1/1 |
| 2075 | 4923/2 | dr - Drogi | | 100 | 0 | Władający na zasadach samodzielnego posiadania 1/1 |
| 2076 | 4952 | dr - Drogi | | 442 | 0 | Władający na zasadach samodzielnego posiadania 1/1 |
| 2077 | 4959 | dr - Drogi | | 99 | 0 | Władający na zasadach samodzielnego posiadania 1/1 |
| 2078 | 4963 | dr - Drogi | | 1153 | 0 | Władający na zasadach samodzielnego posiadania 1/1 |
| 2079 | 5074/2 | dr - Drogi | | 22 | 0 | Władający na zasadach samodzielnego posiadania 1/1 |
| 2080 | 5075/2 | dr - Drogi | | 145 | 0 | Władający na zasadach samodzielnego posiadania 1/1 |
| 2081 | 5076/2 | dr - Drogi | | 268 | 0 | Władający na zasadach samodzielnego posiadania 1/1 |
| 2082 | 5077/2 | dr - Drogi | | 41 | 0 | Władający na zasadach samodzielnego posiadania 1/1 |
| 2083 | 5079/2 | dr - Drogi | | 48 | 0 | Władający na zasadach samodzielnego posiadania 1/1 |
| 2084 | 5081 | dr - Drogi | | 7900 | 0 | Władający na zasadach samodzielnego posiadania 1/1 |
| 2085 | 5082 | dr - Drogi | | 832 | 0 | Władający na zasadach samodzielnego posiadania 1/1 |
| 2086 | 5085/2 | dr - Drogi | | 1100 | 0 | Władający na zasadach samodzielnego posiadania 1/1 |
| 2087 | 5105 | dr - Drogi | | 251 | 0 | Władający na zasadach samodzielnego posiadania 1/1 |
| 2088 | 5117/2 | dr - Drogi | | 119 | 0 | Władający na zasadach samodzielnego posiadania 1/1 |
| 2089 | 5119 | dr - Drogi | | 900 | 0 | Władający na zasadach samodzielnego posiadania 1/1 |
| 2090 | 5120/2 | dr - Drogi | | 242 | 0 | Władający na zasadach samodzielnego posiadania 1/1 |
| 2091 | 5145 | dr - Drogi | | 220 | 0 | Władający na zasadach samodzielnego posiadania 1/1 |
| 2092 | 5146 | dr - Drogi | | 855 | 0 | Władający na zasadach samodzielnego posiadania 1/1 |
| 2093 | 5162/2 | dr - Drogi | | 775 | 0 | Władający na zasadach samodzielnego posiadania 1/1 |
| 2094 | 5174/1 | dr - Drogi | | 11500 | 0 | Władający na zasadach samodzielnego posiadania 1/1 |
| 2095 | 5230/1 | dr - Drogi | | 280 | 0 | Władający na zasadach samodzielnego posiadania 1/1 |
| 2096 | 5236 | dr - Drogi | | 259 | 0 | Władający na zasadach samodzielnego posiadania 1/1 |
| 2097 | 5246 | dr - Drogi | | 79 | 0 | Władający na zasadach samodzielnego posiadania 1/1 |
| 2098 | 5260 | dr - Drogi | | 834 | 0 | Władający na zasadach samodzielnego posiadania 1/1 |
| 2099 | 5269 | dr - Drogi | | 348 | 0 | Władający na zasadach samodzielnego posiadania 1/1 |
| 2100 | 5277 | dr - Drogi | | 112 | 0 | Władający na zasadach samodzielnego posiadania 1/1 |
| 2101 | 5278 | dr - Drogi | | 2462 | 0 | Władający na zasadach samodzielnego posiadania 1/1 |
| 2102 | 5289 | dr - Drogi | | 200 | 0 | Władający na zasadach samodzielnego posiadania 1/1 |
| 2103 | 5294 | dr - Drogi | | 300 | 0 | Władający na zasadach samodzielnego posiadania 1/1 |
| 2104 | 5307 | dr - Drogi | | 400 | 0 | Władający na zasadach samodzielnego posiadania 1/1 |
| 2105 | 5330 | dr - Drogi | | 2100 | 0 | Władający na zasadach samodzielnego posiadania 1/1 |
| 2106 | 5336 | dr - Drogi | | 400 | 0 | Władający na zasadach samodzielnego posiadania 1/1 |
| 2107 | 5341 | dr - Drogi | | 45 | 0 | Władający na zasadach samodzielnego posiadania 1/1 |
| 2108 | 7080/1 | dr - Drogi | | 137 | 5480 | Własność 1/1 |
| 2109 | 7083 | dr - Drogi | | 360 | 0 | Władający na zasadach samodzielnego posiadania 1/1 |
| 2110 | 7084 | dr - Drogi | | 67 | 0 | Władający na zasadach samodzielnego posiadania 1/1 |
| 2111 | 831 | dr - Drogi | | 1300 | 0 | Władający na zasadach samodzielnego posiadania 1/1 |
| 2112 | 848 | dr - Drogi | | 3900 | 0 | Władający na zasadach samodzielnego posiadania 1/1 |
| 2113 | 849 | dr - Drogi | | 179 | 0 | Władający na zasadach samodzielnego posiadania 1/1 |
| 2114 | 850 | dr - Drogi | | 669 | 0 | Władający na zasadach samodzielnego posiadania 1/1 |
| 2115 | 851 | dr - Drogi | | 2321 | 0 | Władający na zasadach samodzielnego posiadania 1/1 |
| 2116 | 853 | dr - Drogi | | 800 | 0 | Władający na zasadach samodzielnego posiadania 1/1 |
| 2117 | 854 | dr - Drogi | | 305 | 0 | Władający na zasadach samodzielnego posiadania 1/1 |
| 2118 | 855 | dr - Drogi | | 135 | 0 | Władający na zasadach samodzielnego posiadania 1/1 |
| 2119 | 856 | dr - Drogi | | 901 | 0 | Władający na zasadach samodzielnego posiadania 1/1 |
| 2120 | 857 | dr - Drogi | | 2555 | 0 | Władający na zasadach samodzielnego posiadania 1/1 |
| 2121 | 858 | dr - Drogi | | 282 | 0 | Władający na zasadach samodzielnego posiadania 1/1 |
| 2122 | 859 | dr - Drogi | | 253 | 0 | Władający na zasadach samodzielnego posiadania 1/1 |
| 2123 | 860 | dr - Drogi | | 4071 | 0 | Władający na zasadach samodzielnego posiadania 1/1 |
| 2124 | 861 | dr - Drogi | | 4109 | 0 | Władający na zasadach samodzielnego posiadania 1/1 |
| 2125 | 862 | dr - Drogi | | 300 | 0 | Władający na zasadach samodzielnego posiadania 1/1 |
| 2126 | 863 | dr - Drogi | | 41 | 0 | Władający na zasadach samodzielnego posiadania 1/1 |
| 2127 | 864 | dr - Drogi | | 6700 | 0 | Władający na zasadach samodzielnego posiadania 1/1 |
| 2128 | 865 | dr - Drogi | | 41 | 0 | Władający na zasadach samodzielnego posiadania 1/1 |
| 2129 | 866 | dr - Drogi | | 277 | 0 | Władający na zasadach samodzielnego posiadania 1/1 |

Informacja o stanie mienia komunalnego Gminy Jeleśnia na dzień 31/12/2025 r.

| | | | | | | |
|-------------------------|-----|------------|--|---------------------|---------------------|--|
| 2130 | 867 | dr - Drogi | | 3954 | 0 | Władający na zasadach samoistnego posiadania 1/1 |
| 2131 | 868 | dr - Drogi | | 988 | 0 | Władający na zasadach samoistnego posiadania 1/1 |
| 2132 | 869 | dr - Drogi | | 267 | 0 | Władający na zasadach samoistnego posiadania 1/1 |
| 2133 | 899 | dr - Drogi | | 217 | 0 | Władający na zasadach samoistnego posiadania 1/1 |
| 2134 | 901 | dr - Drogi | | 2418 | 0 | Władający na zasadach samoistnego posiadania 1/1 |
| 2135 | 956 | dr - Drogi | | 26 | 0 | Władający na zasadach samoistnego posiadania 1/1 |
| 2136 | 971 | dr - Drogi | | 446 | 0 | Władający na zasadach samoistnego posiadania 1/1 |
| 2137 | 979 | dr - Drogi | | 129 | 0 | Władający na zasadach samoistnego posiadania 1/1 |
| 2138 | 984 | dr - Drogi | | 264 | 0 | Władający na zasadach samoistnego posiadania 1/1 |
| 2139 | 985 | dr - Drogi | | 3968 | 0 | Władający na zasadach samoistnego posiadania 1/1 |
| RAZEM | | | | 271126 | 489 001,21 | |
| ŁĄCZNIE SOPOTNIA WIELKA | | | | 271 126,00 | 489 001,21 | |
| RAZEM | | | | 2 233 828,89 | 7 540 152,52 | |


10. Podsumowanie.

10.1. Spis tabel.

| | strona |
|---|--------------------|
| IM - 1 Zasób nieruchomości Gminy Jeleśnia według rodzajów gruntów..... | 13 |
| IM - 2 Informacja w zakresie nabywania nieruchomości na rzecz Gminy Jeleśnia w roku 2025 | 15 |
| IM - 3 Formy władania gruntami Gminy Jeleśnia..... | 14 |
| IM - 4 Informacja w zakresie zbycia nieruchomości Gminy Jeleśnia w roku 2025..... | 15 |
| IM - 5 Wartość majątku trwałego zgodnie z klasyfikacją środków trwałych (konto 011)..... | 4 |
| IM - 6 Wartość pozostałych środków trwałych (013)..... | 9 |
| IM - 7 Wartość wartości niematerialnych i prawnych (020)..... | 12 |
| IM - 8 Wartość środków trwałych w budowie (inwestycji)..... | 10 |
| IM - 9 Wartość mienia zlikwidowanych jednostek..... | 13 |
| IM - 10 Posiadane udziały i akcje w spółkach prawa handlowego..... | 13 |
| IM - 11 Wartość ustanowionych hipotek na rzecz Gminy Jeleśnia..... | 16 |
| IM - 12 Wartość ustanowionych zastawów na rzecz Gminy Jeleśnia..... | 16 |
| IM - 13 Wierzytelności Gminy Jeleśnia..... | 15 |
| IM - 14 Dochody uzyskane z tytułu wykonywania prawa własności i innych praw majątkowych oraz wykonywania posiada | 16 |
| IM - 15 Struktura majątku Gminy Jeleśnia będącego w ewidencji księgowej poszczególnych jednostek organizacyjnych | |
| brutto/ na dzień 31.12.2025 r. | 7 |
| Wzrost wartości gruntów w 2025 roku..... | 8 |
| Zmniejszenie wartości gruntów w 2025 roku..... | 8 |
| Wykaz budynków stanowiących mienie Gminy Jeleśnia..... | 18 |
| Wykaz gruntów Gminy Jeleśnia z podziałem na miejsce użytkowania..... | 20 |
| | - Jeleśnia 19 |
| | - Korbielów 26 |
| | - Krzyżowa 29 |
| | - Krzyżówki 33 |
| | - Mutne 35 |
| | - Pewel Wlk. 36 |
| | - Przyborów 40 |
| | - Sopotnia Mała 43 |
| | - Sopotnia Wlk. 46 |

10.2. Spis wykresów.

| | |
|---|----|
| Wykres 1. Wartość majątku Gminy Jeleśnia w latach 2022-2025 | 6 |
| Wykres 2. Struktura majątku Gminy Jeleśnia wg grup Klasyfikacji Rodzajowej Środków Trwałych /stan brutto/ na dzień 31.12.2025 | 6 |
| Wykres 3. Procentowy udział majątku jednostek organizacyjnych w majątku Gminy Jeleśnia na dzień 31.12.2025 r..... | 7 |
| Wykres 4. Struktura wartości środków trwałych w budowie (inwestycji) w latach 2024 i 2025..... | 12 |
| Wykres 5. Procentowy udział powierzchni gruntów Gminy Jeleśnia ogółem według użytkowania terenu - stan na 31.12.2025r. | 14 |
| Wykres 6. Struktura wierzytelności Gminy Jeleśnia w latach 2024 i 2025 | 16 |
| Wykres 7. Łączne dochody uzyskane z tytułu wykonywania prawa własności i innych praw majątkowych oraz wykonywania posiadania Gminy Jeleśnia w latach 2024 i 2025..... | 17 |



 WOJCI GMINY
 mgr. Anna Wasilewska