



## Podgląd zawartości pliku GML

### Informacje o pliku

Nazwa jednostki i identyfikator TERYT: **Jeleśnia (241704) / Powiat żywiecki / ŚLĄSKIE**

Typ aktu planowania przestrzennego: **plan ogólny gminy (POG)**

Zawartość: **akt planowania przestrzennego lub zbiór aktów planowania przestrzennego**

### Raport walidacji pliku

✓ Dane w pliku są zgodne ze schematem aplikacyjnym oraz specyfikacją danych

Walidator wersja: 4.0.6

Plik o idIIP = PL.ZIPPZP.11730\_241704-POG\_1POG\_20240930T202702 w dniu 12.03.2026 jest zgodny ze schematem aplikacyjnym GML Planowanie przestrzenne 2.0 oraz specyfikacją danych.

Adres serwisu: <https://www.gov.pl/zagospodarowanieprzestrzenne>

Adres usługi walidacji: [https://aplikacje.gov.pl/app/gov\\_xml\\_validator](https://aplikacje.gov.pl/app/gov_xml_validator)

### Zawartość pliku

#### Dokument zawiera:

Akty planowania przestrzennego: 1

Dokumenty formalne: 1

Strefy planistyczne: 374

### Informacje ogólne o pliku GML:

#### Akt planowania przestrzennego

<b>akt planowania przestrzennego</b>	PL.ZIPPZP.11730_241704-POG_1POG_20240930T202702
<b>identyfier</b>	<a href="https://www.gov.pl/zagospodarowanieprzestrzenne/app/AktPlanowaniaPrzestrzennego/PL.ZIPPZP.11730/241704-POG/1POG/20240930T202702">https://www.gov.pl/zagospodarowanieprzestrzenne/app/AktPlanowaniaPrzestrzennego/PL.ZIPPZP.11730/241704-POG/1POG/20240930T202702</a>
<b>przestrzen nazw</b>	PL.ZIPPZP.11730/241704-POG
<b>lokalny id</b>	1POG
<b>wersja id</b>	20240930T202702
<b>poczatek wersji obiektu</b>	2024-09-30T20:27:02
<b>tytul</b>	Plan ogólny gminy Jeleśnia
<b>tytul alternatywny</b>	POG Jeleśnia
<b>obowiazuje od</b>	2024-09-30
<b>obowiazuje do</b>	obecnie
<b>typ planu</b>	plan ogólny gminy <a href="https://www.gov.pl/static/zagospodarowanieprzestrzenne/codelist/TypAktuPlanowaniaPrzestrzennegoKod/planOgolnyGminy">https://www.gov.pl/static/zagospodarowanieprzestrzenne/codelist/TypAktuPlanowaniaPrzestrzennegoKod/planOgolnyGminy</a>
<b>poziom hierarchii</b>	lokalny <a href="https://inspire.ec.europa.eu/codelist/LevelOfSpatialPlanValue/local">https://inspire.ec.europa.eu/codelist/LevelOfSpatialPlanValue/local</a>
<b>status</b>	w opracowaniu <a href="https://inspire.ec.europa.eu/codelist/ProcessStepGeneralValue/elaboration">https://inspire.ec.europa.eu/codelist/ProcessStepGeneralValue/elaboration</a>
<b>modyfikacja</b>	nie

**układ odniesienia przestrzennego** [EPSG 2177 \(PL - 2000 - 6\)](#)

**zasieg przestrzenny**



**dokument przystępujący** <https://www.gov.pl/zagospodarowanieprzestrzenne/app/DokumentFormalny/PL.ZIPPZP.11730/241704-POG/X.62.24>

**wydziałenie planistyczne** <https://www.gov.pl/zagospodarowanieprzestrzenne/app/StrefaPlanistyczna/PL.ZIPPZP.11730/241704-POG/1POG-8SU/20260311T221516>

**wydziałenie planistyczne** <https://www.gov.pl/zagospodarowanieprzestrzenne/app/StrefaPlanistyczna/PL.ZIPPZP.11730/241704-POG/1POG-9SU/20260311T221516>

**wydziałenie planistyczne** <https://www.gov.pl/zagospodarowanieprzestrzenne/app/StrefaPlanistyczna/PL.ZIPPZP.11730/241704-POG/1POG-10SU/20260311T221516>

**wydziałenie planistyczne** <https://www.gov.pl/zagospodarowanieprzestrzenne/app/StrefaPlanistyczna/PL.ZIPPZP.11730/241704-POG/1POG-11SU/20260311T221516>

**wydziałenie planistyczne** <https://www.gov.pl/zagospodarowanieprzestrzenne/app/StrefaPlanistyczna/PL.ZIPPZP.11730/241704-POG/1POG-4SU/20260311T221516>

**wydziałenie planistyczne** <https://www.gov.pl/zagospodarowanieprzestrzenne/app/StrefaPlanistyczna/PL.ZIPPZP.11730/241704-POG/1POG-5SU/20260311T221516>

**wydziałenie planistyczne** <https://www.gov.pl/zagospodarowanieprzestrzenne/app/StrefaPlanistyczna/PL.ZIPPZP.11730/241704-POG/1POG-6SU/20260311T221516>

**wydziałenie planistyczne** <https://www.gov.pl/zagospodarowanieprzestrzenne/app/StrefaPlanistyczna/PL.ZIPPZP.11730/241704-POG/1POG-7SU/20260311T221516>

**wydziałenie planistyczne** <https://www.gov.pl/zagospodarowanieprzestrzenne/app/StrefaPlanistyczna/PL.ZIPPZP.11730/241704-POG/1POG-17SN/20260311T221516>

**wydziałenie planistyczne** <https://www.gov.pl/zagospodarowanieprzestrzenne/app/StrefaPlanistyczna/PL.ZIPPZP.11730/241704-POG/1POG-1SU/20260311T221516>

**wydziałenie planistyczne** <https://www.gov.pl/zagospodarowanieprzestrzenne/app/StrefaPlanistyczna/PL.ZIPPZP.11730/241704-POG/1POG-2SU/20260311T221516>

**wydziałenie planistyczne** <https://www.gov.pl/zagospodarowanieprzestrzenne/app/StrefaPlanistyczna/PL.ZIPPZP.11730/241704-POG/1POG-3SU/20260311T221516>

**wydziałenie planistyczne** <https://www.gov.pl/zagospodarowanieprzestrzenne/app>

	<a href="https://www.gov.pl/zagospodarowanieprzestrzenne/app/StrefaPlanistyczna/PL.ZIPPZP.11730/241704-POG/1POG-26SN/20260311T221516">/StrefaPlanistyczna/PL.ZIPPZP.11730/241704-POG/1POG-26SN/20260311T221516</a>
<b>wydzialenie planistyczne</b>	<a href="https://www.gov.pl/zagospodarowanieprzestrzenne/app/StrefaPlanistyczna/PL.ZIPPZP.11730/241704-POG/1POG-23SN/20260311T221516">https://www.gov.pl/zagospodarowanieprzestrzenne/app/StrefaPlanistyczna/PL.ZIPPZP.11730/241704-POG/1POG-23SN/20260311T221516</a>
<b>wydzialenie planistyczne</b>	<a href="https://www.gov.pl/zagospodarowanieprzestrzenne/app/StrefaPlanistyczna/PL.ZIPPZP.11730/241704-POG/1POG-22SN/20260311T221516">https://www.gov.pl/zagospodarowanieprzestrzenne/app/StrefaPlanistyczna/PL.ZIPPZP.11730/241704-POG/1POG-22SN/20260311T221516</a>
<b>wydzialenie planistyczne</b>	<a href="https://www.gov.pl/zagospodarowanieprzestrzenne/app/StrefaPlanistyczna/PL.ZIPPZP.11730/241704-POG/1POG-30SN/20260311T221516">https://www.gov.pl/zagospodarowanieprzestrzenne/app/StrefaPlanistyczna/PL.ZIPPZP.11730/241704-POG/1POG-30SN/20260311T221516</a>
<b>wydzialenie planistyczne</b>	<a href="https://www.gov.pl/zagospodarowanieprzestrzenne/app/StrefaPlanistyczna/PL.ZIPPZP.11730/241704-POG/1POG-21SN/20260311T221516">https://www.gov.pl/zagospodarowanieprzestrzenne/app/StrefaPlanistyczna/PL.ZIPPZP.11730/241704-POG/1POG-21SN/20260311T221516</a>
<b>wydzialenie planistyczne</b>	<a href="https://www.gov.pl/zagospodarowanieprzestrzenne/app/StrefaPlanistyczna/PL.ZIPPZP.11730/241704-POG/1POG-32SN/20260311T221516">https://www.gov.pl/zagospodarowanieprzestrzenne/app/StrefaPlanistyczna/PL.ZIPPZP.11730/241704-POG/1POG-32SN/20260311T221516</a>
<b>wydzialenie planistyczne</b>	<a href="https://www.gov.pl/zagospodarowanieprzestrzenne/app/StrefaPlanistyczna/PL.ZIPPZP.11730/241704-POG/1POG-5SN/20260311T221516">https://www.gov.pl/zagospodarowanieprzestrzenne/app/StrefaPlanistyczna/PL.ZIPPZP.11730/241704-POG/1POG-5SN/20260311T221516</a>
<b>wydzialenie planistyczne</b>	<a href="https://www.gov.pl/zagospodarowanieprzestrzenne/app/StrefaPlanistyczna/PL.ZIPPZP.11730/241704-POG/1POG-27SN/20260311T221516">https://www.gov.pl/zagospodarowanieprzestrzenne/app/StrefaPlanistyczna/PL.ZIPPZP.11730/241704-POG/1POG-27SN/20260311T221516</a>
<b>wydzialenie planistyczne</b>	<a href="https://www.gov.pl/zagospodarowanieprzestrzenne/app/StrefaPlanistyczna/PL.ZIPPZP.11730/241704-POG/1POG-12SN/20260311T221516">https://www.gov.pl/zagospodarowanieprzestrzenne/app/StrefaPlanistyczna/PL.ZIPPZP.11730/241704-POG/1POG-12SN/20260311T221516</a>
<b>wydzialenie planistyczne</b>	<a href="https://www.gov.pl/zagospodarowanieprzestrzenne/app/StrefaPlanistyczna/PL.ZIPPZP.11730/241704-POG/1POG-9SN/20260311T221516">https://www.gov.pl/zagospodarowanieprzestrzenne/app/StrefaPlanistyczna/PL.ZIPPZP.11730/241704-POG/1POG-9SN/20260311T221516</a>
<b>wydzialenie planistyczne</b>	<a href="https://www.gov.pl/zagospodarowanieprzestrzenne/app/StrefaPlanistyczna/PL.ZIPPZP.11730/241704-POG/1POG-4SN/20260311T221516">https://www.gov.pl/zagospodarowanieprzestrzenne/app/StrefaPlanistyczna/PL.ZIPPZP.11730/241704-POG/1POG-4SN/20260311T221516</a>
<b>wydzialenie planistyczne</b>	<a href="https://www.gov.pl/zagospodarowanieprzestrzenne/app/StrefaPlanistyczna/PL.ZIPPZP.11730/241704-POG/1POG-3SN/20260311T221516">https://www.gov.pl/zagospodarowanieprzestrzenne/app/StrefaPlanistyczna/PL.ZIPPZP.11730/241704-POG/1POG-3SN/20260311T221516</a>
<b>wydzialenie planistyczne</b>	<a href="https://www.gov.pl/zagospodarowanieprzestrzenne/app/StrefaPlanistyczna/PL.ZIPPZP.11730/241704-POG/1POG-16SN/20260311T221516">https://www.gov.pl/zagospodarowanieprzestrzenne/app/StrefaPlanistyczna/PL.ZIPPZP.11730/241704-POG/1POG-16SN/20260311T221516</a>
<b>wydzialenie planistyczne</b>	<a href="https://www.gov.pl/zagospodarowanieprzestrzenne/app/StrefaPlanistyczna/PL.ZIPPZP.11730/241704-POG/1POG-15SN/20260311T221516">https://www.gov.pl/zagospodarowanieprzestrzenne/app/StrefaPlanistyczna/PL.ZIPPZP.11730/241704-POG/1POG-15SN/20260311T221516</a>
<b>wydzialenie planistyczne</b>	<a href="https://www.gov.pl/zagospodarowanieprzestrzenne/app/StrefaPlanistyczna/PL.ZIPPZP.11730/241704-POG/1POG-14SN/20260311T221516">https://www.gov.pl/zagospodarowanieprzestrzenne/app/StrefaPlanistyczna/PL.ZIPPZP.11730/241704-POG/1POG-14SN/20260311T221516</a>
<b>wydzialenie planistyczne</b>	<a href="https://www.gov.pl/zagospodarowanieprzestrzenne/app/StrefaPlanistyczna/PL.ZIPPZP.11730/241704-POG/1POG-13SN/20260311T221516">https://www.gov.pl/zagospodarowanieprzestrzenne/app/StrefaPlanistyczna/PL.ZIPPZP.11730/241704-POG/1POG-13SN/20260311T221516</a>
<b>wydzialenie planistyczne</b>	<a href="https://www.gov.pl/zagospodarowanieprzestrzenne/app/StrefaPlanistyczna/PL.ZIPPZP.11730/241704-POG/1POG-24SN/20260311T221516">https://www.gov.pl/zagospodarowanieprzestrzenne/app/StrefaPlanistyczna/PL.ZIPPZP.11730/241704-POG/1POG-24SN/20260311T221516</a>
<b>wydzialenie planistyczne</b>	<a href="https://www.gov.pl/zagospodarowanieprzestrzenne/app">https://www.gov.pl/zagospodarowanieprzestrzenne/app</a>

	<a href="https://www.gov.pl/zagospodarowanieprzestrzenne/app/StrefaPlanistyczna/PL.ZIPPZP.11730/241704-POG/1POG-25SN/20260311T221516">/StrefaPlanistyczna/PL.ZIPPZP.11730/241704-POG/1POG-25SN/20260311T221516</a>
<b>wydzialenie planistyczne</b>	<a href="https://www.gov.pl/zagospodarowanieprzestrzenne/app/StrefaPlanistyczna/PL.ZIPPZP.11730/241704-POG/1POG-29SN/20260311T221516">https://www.gov.pl/zagospodarowanieprzestrzenne/app/StrefaPlanistyczna/PL.ZIPPZP.11730/241704-POG/1POG-29SN/20260311T221516</a>
<b>wydzialenie planistyczne</b>	<a href="https://www.gov.pl/zagospodarowanieprzestrzenne/app/StrefaPlanistyczna/PL.ZIPPZP.11730/241704-POG/1POG-28SN/20260311T221516">https://www.gov.pl/zagospodarowanieprzestrzenne/app/StrefaPlanistyczna/PL.ZIPPZP.11730/241704-POG/1POG-28SN/20260311T221516</a>
<b>wydzialenie planistyczne</b>	<a href="https://www.gov.pl/zagospodarowanieprzestrzenne/app/StrefaPlanistyczna/PL.ZIPPZP.11730/241704-POG/1POG-40SU/20260311T221516">https://www.gov.pl/zagospodarowanieprzestrzenne/app/StrefaPlanistyczna/PL.ZIPPZP.11730/241704-POG/1POG-40SU/20260311T221516</a>
<b>wydzialenie planistyczne</b>	<a href="https://www.gov.pl/zagospodarowanieprzestrzenne/app/StrefaPlanistyczna/PL.ZIPPZP.11730/241704-POG/1POG-41SU/20260311T221516">https://www.gov.pl/zagospodarowanieprzestrzenne/app/StrefaPlanistyczna/PL.ZIPPZP.11730/241704-POG/1POG-41SU/20260311T221516</a>
<b>wydzialenie planistyczne</b>	<a href="https://www.gov.pl/zagospodarowanieprzestrzenne/app/StrefaPlanistyczna/PL.ZIPPZP.11730/241704-POG/1POG-42SU/20260311T221516">https://www.gov.pl/zagospodarowanieprzestrzenne/app/StrefaPlanistyczna/PL.ZIPPZP.11730/241704-POG/1POG-42SU/20260311T221516</a>
<b>wydzialenie planistyczne</b>	<a href="https://www.gov.pl/zagospodarowanieprzestrzenne/app/StrefaPlanistyczna/PL.ZIPPZP.11730/241704-POG/1POG-43SU/20260311T221516">https://www.gov.pl/zagospodarowanieprzestrzenne/app/StrefaPlanistyczna/PL.ZIPPZP.11730/241704-POG/1POG-43SU/20260311T221516</a>
<b>wydzialenie planistyczne</b>	<a href="https://www.gov.pl/zagospodarowanieprzestrzenne/app/StrefaPlanistyczna/PL.ZIPPZP.11730/241704-POG/1POG-36SU/20260311T221516">https://www.gov.pl/zagospodarowanieprzestrzenne/app/StrefaPlanistyczna/PL.ZIPPZP.11730/241704-POG/1POG-36SU/20260311T221516</a>
<b>wydzialenie planistyczne</b>	<a href="https://www.gov.pl/zagospodarowanieprzestrzenne/app/StrefaPlanistyczna/PL.ZIPPZP.11730/241704-POG/1POG-37SU/20260311T221516">https://www.gov.pl/zagospodarowanieprzestrzenne/app/StrefaPlanistyczna/PL.ZIPPZP.11730/241704-POG/1POG-37SU/20260311T221516</a>
<b>wydzialenie planistyczne</b>	<a href="https://www.gov.pl/zagospodarowanieprzestrzenne/app/StrefaPlanistyczna/PL.ZIPPZP.11730/241704-POG/1POG-38SU/20260311T221516">https://www.gov.pl/zagospodarowanieprzestrzenne/app/StrefaPlanistyczna/PL.ZIPPZP.11730/241704-POG/1POG-38SU/20260311T221516</a>
<b>wydzialenie planistyczne</b>	<a href="https://www.gov.pl/zagospodarowanieprzestrzenne/app/StrefaPlanistyczna/PL.ZIPPZP.11730/241704-POG/1POG-39SU/20260311T221516">https://www.gov.pl/zagospodarowanieprzestrzenne/app/StrefaPlanistyczna/PL.ZIPPZP.11730/241704-POG/1POG-39SU/20260311T221516</a>
<b>wydzialenie planistyczne</b>	<a href="https://www.gov.pl/zagospodarowanieprzestrzenne/app/StrefaPlanistyczna/PL.ZIPPZP.11730/241704-POG/1POG-32SU/20260311T221516">https://www.gov.pl/zagospodarowanieprzestrzenne/app/StrefaPlanistyczna/PL.ZIPPZP.11730/241704-POG/1POG-32SU/20260311T221516</a>
<b>wydzialenie planistyczne</b>	<a href="https://www.gov.pl/zagospodarowanieprzestrzenne/app/StrefaPlanistyczna/PL.ZIPPZP.11730/241704-POG/1POG-33SU/20260311T221516">https://www.gov.pl/zagospodarowanieprzestrzenne/app/StrefaPlanistyczna/PL.ZIPPZP.11730/241704-POG/1POG-33SU/20260311T221516</a>
<b>wydzialenie planistyczne</b>	<a href="https://www.gov.pl/zagospodarowanieprzestrzenne/app/StrefaPlanistyczna/PL.ZIPPZP.11730/241704-POG/1POG-34SU/20260311T221516">https://www.gov.pl/zagospodarowanieprzestrzenne/app/StrefaPlanistyczna/PL.ZIPPZP.11730/241704-POG/1POG-34SU/20260311T221516</a>
<b>wydzialenie planistyczne</b>	<a href="https://www.gov.pl/zagospodarowanieprzestrzenne/app/StrefaPlanistyczna/PL.ZIPPZP.11730/241704-POG/1POG-35SU/20260311T221516">https://www.gov.pl/zagospodarowanieprzestrzenne/app/StrefaPlanistyczna/PL.ZIPPZP.11730/241704-POG/1POG-35SU/20260311T221516</a>
<b>wydzialenie planistyczne</b>	<a href="https://www.gov.pl/zagospodarowanieprzestrzenne/app/StrefaPlanistyczna/PL.ZIPPZP.11730/241704-POG/1POG-28SU/20260311T221516">https://www.gov.pl/zagospodarowanieprzestrzenne/app/StrefaPlanistyczna/PL.ZIPPZP.11730/241704-POG/1POG-28SU/20260311T221516</a>
<b>wydzialenie planistyczne</b>	<a href="https://www.gov.pl/zagospodarowanieprzestrzenne/app/StrefaPlanistyczna/PL.ZIPPZP.11730/241704-POG/1POG-29SU/20260311T221516">https://www.gov.pl/zagospodarowanieprzestrzenne/app/StrefaPlanistyczna/PL.ZIPPZP.11730/241704-POG/1POG-29SU/20260311T221516</a>
<b>wydzialenie planistyczne</b>	<a href="https://www.gov.pl/zagospodarowanieprzestrzenne/app">https://www.gov.pl/zagospodarowanieprzestrzenne/app</a>

	<a href="https://www.gov.pl/zagospodarowanieprzestrzenne/app/StrefaPlanistyczna/PL.ZIPPZP.11730/241704-POG/1POG-30SU/20260311T221516">/StrefaPlanistyczna/PL.ZIPPZP.11730/241704-POG/1POG-30SU/20260311T221516</a>
<b>wydzialenie planistyczne</b>	<a href="https://www.gov.pl/zagospodarowanieprzestrzenne/app/StrefaPlanistyczna/PL.ZIPPZP.11730/241704-POG/1POG-31SU/20260311T221516">https://www.gov.pl/zagospodarowanieprzestrzenne/app/StrefaPlanistyczna/PL.ZIPPZP.11730/241704-POG/1POG-31SU/20260311T221516</a>
<b>wydzialenie planistyczne</b>	<a href="https://www.gov.pl/zagospodarowanieprzestrzenne/app/StrefaPlanistyczna/PL.ZIPPZP.11730/241704-POG/1POG-24SU/20260311T221516">https://www.gov.pl/zagospodarowanieprzestrzenne/app/StrefaPlanistyczna/PL.ZIPPZP.11730/241704-POG/1POG-24SU/20260311T221516</a>
<b>wydzialenie planistyczne</b>	<a href="https://www.gov.pl/zagospodarowanieprzestrzenne/app/StrefaPlanistyczna/PL.ZIPPZP.11730/241704-POG/1POG-25SU/20260311T221516">https://www.gov.pl/zagospodarowanieprzestrzenne/app/StrefaPlanistyczna/PL.ZIPPZP.11730/241704-POG/1POG-25SU/20260311T221516</a>
<b>wydzialenie planistyczne</b>	<a href="https://www.gov.pl/zagospodarowanieprzestrzenne/app/StrefaPlanistyczna/PL.ZIPPZP.11730/241704-POG/1POG-26SU/20260311T221516">https://www.gov.pl/zagospodarowanieprzestrzenne/app/StrefaPlanistyczna/PL.ZIPPZP.11730/241704-POG/1POG-26SU/20260311T221516</a>
<b>wydzialenie planistyczne</b>	<a href="https://www.gov.pl/zagospodarowanieprzestrzenne/app/StrefaPlanistyczna/PL.ZIPPZP.11730/241704-POG/1POG-27SU/20260311T221516">https://www.gov.pl/zagospodarowanieprzestrzenne/app/StrefaPlanistyczna/PL.ZIPPZP.11730/241704-POG/1POG-27SU/20260311T221516</a>
<b>wydzialenie planistyczne</b>	<a href="https://www.gov.pl/zagospodarowanieprzestrzenne/app/StrefaPlanistyczna/PL.ZIPPZP.11730/241704-POG/1POG-20SU/20260311T221516">https://www.gov.pl/zagospodarowanieprzestrzenne/app/StrefaPlanistyczna/PL.ZIPPZP.11730/241704-POG/1POG-20SU/20260311T221516</a>
<b>wydzialenie planistyczne</b>	<a href="https://www.gov.pl/zagospodarowanieprzestrzenne/app/StrefaPlanistyczna/PL.ZIPPZP.11730/241704-POG/1POG-21SU/20260311T221516">https://www.gov.pl/zagospodarowanieprzestrzenne/app/StrefaPlanistyczna/PL.ZIPPZP.11730/241704-POG/1POG-21SU/20260311T221516</a>
<b>wydzialenie planistyczne</b>	<a href="https://www.gov.pl/zagospodarowanieprzestrzenne/app/StrefaPlanistyczna/PL.ZIPPZP.11730/241704-POG/1POG-22SU/20260311T221516">https://www.gov.pl/zagospodarowanieprzestrzenne/app/StrefaPlanistyczna/PL.ZIPPZP.11730/241704-POG/1POG-22SU/20260311T221516</a>
<b>wydzialenie planistyczne</b>	<a href="https://www.gov.pl/zagospodarowanieprzestrzenne/app/StrefaPlanistyczna/PL.ZIPPZP.11730/241704-POG/1POG-23SU/20260311T221516">https://www.gov.pl/zagospodarowanieprzestrzenne/app/StrefaPlanistyczna/PL.ZIPPZP.11730/241704-POG/1POG-23SU/20260311T221516</a>
<b>wydzialenie planistyczne</b>	<a href="https://www.gov.pl/zagospodarowanieprzestrzenne/app/StrefaPlanistyczna/PL.ZIPPZP.11730/241704-POG/1POG-16SU/20260311T221516">https://www.gov.pl/zagospodarowanieprzestrzenne/app/StrefaPlanistyczna/PL.ZIPPZP.11730/241704-POG/1POG-16SU/20260311T221516</a>
<b>wydzialenie planistyczne</b>	<a href="https://www.gov.pl/zagospodarowanieprzestrzenne/app/StrefaPlanistyczna/PL.ZIPPZP.11730/241704-POG/1POG-17SU/20260311T221516">https://www.gov.pl/zagospodarowanieprzestrzenne/app/StrefaPlanistyczna/PL.ZIPPZP.11730/241704-POG/1POG-17SU/20260311T221516</a>
<b>wydzialenie planistyczne</b>	<a href="https://www.gov.pl/zagospodarowanieprzestrzenne/app/StrefaPlanistyczna/PL.ZIPPZP.11730/241704-POG/1POG-18SU/20260311T221516">https://www.gov.pl/zagospodarowanieprzestrzenne/app/StrefaPlanistyczna/PL.ZIPPZP.11730/241704-POG/1POG-18SU/20260311T221516</a>
<b>wydzialenie planistyczne</b>	<a href="https://www.gov.pl/zagospodarowanieprzestrzenne/app/StrefaPlanistyczna/PL.ZIPPZP.11730/241704-POG/1POG-19SU/20260311T221516">https://www.gov.pl/zagospodarowanieprzestrzenne/app/StrefaPlanistyczna/PL.ZIPPZP.11730/241704-POG/1POG-19SU/20260311T221516</a>
<b>wydzialenie planistyczne</b>	<a href="https://www.gov.pl/zagospodarowanieprzestrzenne/app/StrefaPlanistyczna/PL.ZIPPZP.11730/241704-POG/1POG-12SU/20260311T221516">https://www.gov.pl/zagospodarowanieprzestrzenne/app/StrefaPlanistyczna/PL.ZIPPZP.11730/241704-POG/1POG-12SU/20260311T221516</a>
<b>wydzialenie planistyczne</b>	<a href="https://www.gov.pl/zagospodarowanieprzestrzenne/app/StrefaPlanistyczna/PL.ZIPPZP.11730/241704-POG/1POG-13SU/20260311T221516">https://www.gov.pl/zagospodarowanieprzestrzenne/app/StrefaPlanistyczna/PL.ZIPPZP.11730/241704-POG/1POG-13SU/20260311T221516</a>
<b>wydzialenie planistyczne</b>	<a href="https://www.gov.pl/zagospodarowanieprzestrzenne/app/StrefaPlanistyczna/PL.ZIPPZP.11730/241704-POG/1POG-14SU/20260311T221516">https://www.gov.pl/zagospodarowanieprzestrzenne/app/StrefaPlanistyczna/PL.ZIPPZP.11730/241704-POG/1POG-14SU/20260311T221516</a>
<b>wydzialenie planistyczne</b>	<a href="https://www.gov.pl/zagospodarowanieprzestrzenne/app">https://www.gov.pl/zagospodarowanieprzestrzenne/app</a>

	<a href="https://www.gov.pl/zagospodarowanieprzestrzenne/app/StrefaPlanistyczna/PL.ZIPPZP.11730/241704-POG/1POG-15SU/20260311T221516">/StrefaPlanistyczna/PL.ZIPPZP.11730/241704-POG/1POG-15SU/20260311T221516</a>
<b>wydzialenie planistyczne</b>	<a href="https://www.gov.pl/zagospodarowanieprzestrzenne/app/StrefaPlanistyczna/PL.ZIPPZP.11730/241704-POG/1POG-9SP/20260311T221516">https://www.gov.pl/zagospodarowanieprzestrzenne/app/StrefaPlanistyczna/PL.ZIPPZP.11730/241704-POG/1POG-9SP/20260311T221516</a>
<b>wydzialenie planistyczne</b>	<a href="https://www.gov.pl/zagospodarowanieprzestrzenne/app/StrefaPlanistyczna/PL.ZIPPZP.11730/241704-POG/1POG-24SP/20260311T221516">https://www.gov.pl/zagospodarowanieprzestrzenne/app/StrefaPlanistyczna/PL.ZIPPZP.11730/241704-POG/1POG-24SP/20260311T221516</a>
<b>wydzialenie planistyczne</b>	<a href="https://www.gov.pl/zagospodarowanieprzestrzenne/app/StrefaPlanistyczna/PL.ZIPPZP.11730/241704-POG/1POG-22SP/20260311T221516">https://www.gov.pl/zagospodarowanieprzestrzenne/app/StrefaPlanistyczna/PL.ZIPPZP.11730/241704-POG/1POG-22SP/20260311T221516</a>
<b>wydzialenie planistyczne</b>	<a href="https://www.gov.pl/zagospodarowanieprzestrzenne/app/StrefaPlanistyczna/PL.ZIPPZP.11730/241704-POG/1POG-20SP/20260311T221516">https://www.gov.pl/zagospodarowanieprzestrzenne/app/StrefaPlanistyczna/PL.ZIPPZP.11730/241704-POG/1POG-20SP/20260311T221516</a>
<b>wydzialenie planistyczne</b>	<a href="https://www.gov.pl/zagospodarowanieprzestrzenne/app/StrefaPlanistyczna/PL.ZIPPZP.11730/241704-POG/1POG-7SP/20260311T221516">https://www.gov.pl/zagospodarowanieprzestrzenne/app/StrefaPlanistyczna/PL.ZIPPZP.11730/241704-POG/1POG-7SP/20260311T221516</a>
<b>wydzialenie planistyczne</b>	<a href="https://www.gov.pl/zagospodarowanieprzestrzenne/app/StrefaPlanistyczna/PL.ZIPPZP.11730/241704-POG/1POG-6SP/20260311T221516">https://www.gov.pl/zagospodarowanieprzestrzenne/app/StrefaPlanistyczna/PL.ZIPPZP.11730/241704-POG/1POG-6SP/20260311T221516</a>
<b>wydzialenie planistyczne</b>	<a href="https://www.gov.pl/zagospodarowanieprzestrzenne/app/StrefaPlanistyczna/PL.ZIPPZP.11730/241704-POG/1POG-8SP/20260311T221516">https://www.gov.pl/zagospodarowanieprzestrzenne/app/StrefaPlanistyczna/PL.ZIPPZP.11730/241704-POG/1POG-8SP/20260311T221516</a>
<b>wydzialenie planistyczne</b>	<a href="https://www.gov.pl/zagospodarowanieprzestrzenne/app/StrefaPlanistyczna/PL.ZIPPZP.11730/241704-POG/1POG-10SP/20260311T221516">https://www.gov.pl/zagospodarowanieprzestrzenne/app/StrefaPlanistyczna/PL.ZIPPZP.11730/241704-POG/1POG-10SP/20260311T221516</a>
<b>wydzialenie planistyczne</b>	<a href="https://www.gov.pl/zagospodarowanieprzestrzenne/app/StrefaPlanistyczna/PL.ZIPPZP.11730/241704-POG/1POG-15SP/20260311T221516">https://www.gov.pl/zagospodarowanieprzestrzenne/app/StrefaPlanistyczna/PL.ZIPPZP.11730/241704-POG/1POG-15SP/20260311T221516</a>
<b>wydzialenie planistyczne</b>	<a href="https://www.gov.pl/zagospodarowanieprzestrzenne/app/StrefaPlanistyczna/PL.ZIPPZP.11730/241704-POG/1POG-3SP/20260311T221516">https://www.gov.pl/zagospodarowanieprzestrzenne/app/StrefaPlanistyczna/PL.ZIPPZP.11730/241704-POG/1POG-3SP/20260311T221516</a>
<b>wydzialenie planistyczne</b>	<a href="https://www.gov.pl/zagospodarowanieprzestrzenne/app/StrefaPlanistyczna/PL.ZIPPZP.11730/241704-POG/1POG-4SP/20260311T221516">https://www.gov.pl/zagospodarowanieprzestrzenne/app/StrefaPlanistyczna/PL.ZIPPZP.11730/241704-POG/1POG-4SP/20260311T221516</a>
<b>wydzialenie planistyczne</b>	<a href="https://www.gov.pl/zagospodarowanieprzestrzenne/app/StrefaPlanistyczna/PL.ZIPPZP.11730/241704-POG/1POG-5SP/20260311T221516">https://www.gov.pl/zagospodarowanieprzestrzenne/app/StrefaPlanistyczna/PL.ZIPPZP.11730/241704-POG/1POG-5SP/20260311T221516</a>
<b>wydzialenie planistyczne</b>	<a href="https://www.gov.pl/zagospodarowanieprzestrzenne/app/StrefaPlanistyczna/PL.ZIPPZP.11730/241704-POG/1POG-16SP/20260311T221516">https://www.gov.pl/zagospodarowanieprzestrzenne/app/StrefaPlanistyczna/PL.ZIPPZP.11730/241704-POG/1POG-16SP/20260311T221516</a>
<b>wydzialenie planistyczne</b>	<a href="https://www.gov.pl/zagospodarowanieprzestrzenne/app/StrefaPlanistyczna/PL.ZIPPZP.11730/241704-POG/1POG-13SP/20260311T221516">https://www.gov.pl/zagospodarowanieprzestrzenne/app/StrefaPlanistyczna/PL.ZIPPZP.11730/241704-POG/1POG-13SP/20260311T221516</a>
<b>wydzialenie planistyczne</b>	<a href="https://www.gov.pl/zagospodarowanieprzestrzenne/app/StrefaPlanistyczna/PL.ZIPPZP.11730/241704-POG/1POG-12SP/20260311T221516">https://www.gov.pl/zagospodarowanieprzestrzenne/app/StrefaPlanistyczna/PL.ZIPPZP.11730/241704-POG/1POG-12SP/20260311T221516</a>
<b>wydzialenie planistyczne</b>	<a href="https://www.gov.pl/zagospodarowanieprzestrzenne/app/StrefaPlanistyczna/PL.ZIPPZP.11730/241704-POG/1POG-11SP/20260311T221516">https://www.gov.pl/zagospodarowanieprzestrzenne/app/StrefaPlanistyczna/PL.ZIPPZP.11730/241704-POG/1POG-11SP/20260311T221516</a>
<b>wydzialenie planistyczne</b>	<a href="https://www.gov.pl/zagospodarowanieprzestrzenne/app">https://www.gov.pl/zagospodarowanieprzestrzenne/app</a>

	<a href="https://www.gov.pl/zagospodarowanieprzestrzenne/app/StrefaPlanistyczna/PL.ZIPPZP.11730/241704-POG/1POG-40SP/20260311T221516">/StrefaPlanistyczna/PL.ZIPPZP.11730/241704-POG/1POG-40SP/20260311T221516</a>
<b>wydzialenie planistyczne</b>	<a href="https://www.gov.pl/zagospodarowanieprzestrzenne/app/StrefaPlanistyczna/PL.ZIPPZP.11730/241704-POG/1POG-38SP/20260311T221516">https://www.gov.pl/zagospodarowanieprzestrzenne/app/StrefaPlanistyczna/PL.ZIPPZP.11730/241704-POG/1POG-38SP/20260311T221516</a>
<b>wydzialenie planistyczne</b>	<a href="https://www.gov.pl/zagospodarowanieprzestrzenne/app/StrefaPlanistyczna/PL.ZIPPZP.11730/241704-POG/1POG-30SP/20260311T221516">https://www.gov.pl/zagospodarowanieprzestrzenne/app/StrefaPlanistyczna/PL.ZIPPZP.11730/241704-POG/1POG-30SP/20260311T221516</a>
<b>wydzialenie planistyczne</b>	<a href="https://www.gov.pl/zagospodarowanieprzestrzenne/app/StrefaPlanistyczna/PL.ZIPPZP.11730/241704-POG/1POG-31SP/20260311T221516">https://www.gov.pl/zagospodarowanieprzestrzenne/app/StrefaPlanistyczna/PL.ZIPPZP.11730/241704-POG/1POG-31SP/20260311T221516</a>
<b>wydzialenie planistyczne</b>	<a href="https://www.gov.pl/zagospodarowanieprzestrzenne/app/StrefaPlanistyczna/PL.ZIPPZP.11730/241704-POG/1POG-21SP/20260311T221516">https://www.gov.pl/zagospodarowanieprzestrzenne/app/StrefaPlanistyczna/PL.ZIPPZP.11730/241704-POG/1POG-21SP/20260311T221516</a>
<b>wydzialenie planistyczne</b>	<a href="https://www.gov.pl/zagospodarowanieprzestrzenne/app/StrefaPlanistyczna/PL.ZIPPZP.11730/241704-POG/1POG-2SP/20260311T221516">https://www.gov.pl/zagospodarowanieprzestrzenne/app/StrefaPlanistyczna/PL.ZIPPZP.11730/241704-POG/1POG-2SP/20260311T221516</a>
<b>wydzialenie planistyczne</b>	<a href="https://www.gov.pl/zagospodarowanieprzestrzenne/app/StrefaPlanistyczna/PL.ZIPPZP.11730/241704-POG/1POG-23SP/20260311T221516">https://www.gov.pl/zagospodarowanieprzestrzenne/app/StrefaPlanistyczna/PL.ZIPPZP.11730/241704-POG/1POG-23SP/20260311T221516</a>
<b>wydzialenie planistyczne</b>	<a href="https://www.gov.pl/zagospodarowanieprzestrzenne/app/StrefaPlanistyczna/PL.ZIPPZP.11730/241704-POG/1POG-41SP/20260311T221516">https://www.gov.pl/zagospodarowanieprzestrzenne/app/StrefaPlanistyczna/PL.ZIPPZP.11730/241704-POG/1POG-41SP/20260311T221516</a>
<b>wydzialenie planistyczne</b>	<a href="https://www.gov.pl/zagospodarowanieprzestrzenne/app/StrefaPlanistyczna/PL.ZIPPZP.11730/241704-POG/1POG-3SC/20260311T221516">https://www.gov.pl/zagospodarowanieprzestrzenne/app/StrefaPlanistyczna/PL.ZIPPZP.11730/241704-POG/1POG-3SC/20260311T221516</a>
<b>wydzialenie planistyczne</b>	<a href="https://www.gov.pl/zagospodarowanieprzestrzenne/app/StrefaPlanistyczna/PL.ZIPPZP.11730/241704-POG/1POG-5SC/20260311T221516">https://www.gov.pl/zagospodarowanieprzestrzenne/app/StrefaPlanistyczna/PL.ZIPPZP.11730/241704-POG/1POG-5SC/20260311T221516</a>
<b>wydzialenie planistyczne</b>	<a href="https://www.gov.pl/zagospodarowanieprzestrzenne/app/StrefaPlanistyczna/PL.ZIPPZP.11730/241704-POG/1POG-1SC/20260311T221516">https://www.gov.pl/zagospodarowanieprzestrzenne/app/StrefaPlanistyczna/PL.ZIPPZP.11730/241704-POG/1POG-1SC/20260311T221516</a>
<b>wydzialenie planistyczne</b>	<a href="https://www.gov.pl/zagospodarowanieprzestrzenne/app/StrefaPlanistyczna/PL.ZIPPZP.11730/241704-POG/1POG-4SC/20260311T221516">https://www.gov.pl/zagospodarowanieprzestrzenne/app/StrefaPlanistyczna/PL.ZIPPZP.11730/241704-POG/1POG-4SC/20260311T221516</a>
<b>wydzialenie planistyczne</b>	<a href="https://www.gov.pl/zagospodarowanieprzestrzenne/app/StrefaPlanistyczna/PL.ZIPPZP.11730/241704-POG/1POG-6SC/20260311T221516">https://www.gov.pl/zagospodarowanieprzestrzenne/app/StrefaPlanistyczna/PL.ZIPPZP.11730/241704-POG/1POG-6SC/20260311T221516</a>
<b>wydzialenie planistyczne</b>	<a href="https://www.gov.pl/zagospodarowanieprzestrzenne/app/StrefaPlanistyczna/PL.ZIPPZP.11730/241704-POG/1POG-7SC/20260311T221516">https://www.gov.pl/zagospodarowanieprzestrzenne/app/StrefaPlanistyczna/PL.ZIPPZP.11730/241704-POG/1POG-7SC/20260311T221516</a>
<b>wydzialenie planistyczne</b>	<a href="https://www.gov.pl/zagospodarowanieprzestrzenne/app/StrefaPlanistyczna/PL.ZIPPZP.11730/241704-POG/1POG-2SC/20260311T221516">https://www.gov.pl/zagospodarowanieprzestrzenne/app/StrefaPlanistyczna/PL.ZIPPZP.11730/241704-POG/1POG-2SC/20260311T221516</a>
<b>wydzialenie planistyczne</b>	<a href="https://www.gov.pl/zagospodarowanieprzestrzenne/app/StrefaPlanistyczna/PL.ZIPPZP.11730/241704-POG/1POG-2SN/20260311T221516">https://www.gov.pl/zagospodarowanieprzestrzenne/app/StrefaPlanistyczna/PL.ZIPPZP.11730/241704-POG/1POG-2SN/20260311T221516</a>
<b>wydzialenie planistyczne</b>	<a href="https://www.gov.pl/zagospodarowanieprzestrzenne/app/StrefaPlanistyczna/PL.ZIPPZP.11730/241704-POG/1POG-10SN/20260311T221516">https://www.gov.pl/zagospodarowanieprzestrzenne/app/StrefaPlanistyczna/PL.ZIPPZP.11730/241704-POG/1POG-10SN/20260311T221516</a>
<b>wydzialenie planistyczne</b>	<a href="https://www.gov.pl/zagospodarowanieprzestrzenne/app">https://www.gov.pl/zagospodarowanieprzestrzenne/app</a>

	<a href="https://www.gov.pl/zagospodarowanieprzestrzenne/app/StrefaPlanistyczna/PL.ZIPPZP.11730/241704-POG/1POG-11SN/20260311T221516">/StrefaPlanistyczna/PL.ZIPPZP.11730/241704-POG/1POG-11SN/20260311T221516</a>
<b>wydzialenie planistyczne</b>	<a href="https://www.gov.pl/zagospodarowanieprzestrzenne/app/StrefaPlanistyczna/PL.ZIPPZP.11730/241704-POG/1POG-31SN/20260311T221516">https://www.gov.pl/zagospodarowanieprzestrzenne/app/StrefaPlanistyczna/PL.ZIPPZP.11730/241704-POG/1POG-31SN/20260311T221516</a>
<b>wydzialenie planistyczne</b>	<a href="https://www.gov.pl/zagospodarowanieprzestrzenne/app/StrefaPlanistyczna/PL.ZIPPZP.11730/241704-POG/1POG-20SN/20260311T221516">https://www.gov.pl/zagospodarowanieprzestrzenne/app/StrefaPlanistyczna/PL.ZIPPZP.11730/241704-POG/1POG-20SN/20260311T221516</a>
<b>wydzialenie planistyczne</b>	<a href="https://www.gov.pl/zagospodarowanieprzestrzenne/app/StrefaPlanistyczna/PL.ZIPPZP.11730/241704-POG/1POG-18SN/20260311T221516">https://www.gov.pl/zagospodarowanieprzestrzenne/app/StrefaPlanistyczna/PL.ZIPPZP.11730/241704-POG/1POG-18SN/20260311T221516</a>
<b>wydzialenie planistyczne</b>	<a href="https://www.gov.pl/zagospodarowanieprzestrzenne/app/StrefaPlanistyczna/PL.ZIPPZP.11730/241704-POG/1POG-6SN/20260311T221516">https://www.gov.pl/zagospodarowanieprzestrzenne/app/StrefaPlanistyczna/PL.ZIPPZP.11730/241704-POG/1POG-6SN/20260311T221516</a>
<b>wydzialenie planistyczne</b>	<a href="https://www.gov.pl/zagospodarowanieprzestrzenne/app/StrefaPlanistyczna/PL.ZIPPZP.11730/241704-POG/1POG-7SN/20260311T221516">https://www.gov.pl/zagospodarowanieprzestrzenne/app/StrefaPlanistyczna/PL.ZIPPZP.11730/241704-POG/1POG-7SN/20260311T221516</a>
<b>wydzialenie planistyczne</b>	<a href="https://www.gov.pl/zagospodarowanieprzestrzenne/app/StrefaPlanistyczna/PL.ZIPPZP.11730/241704-POG/1POG-2SI/20260311T221516">https://www.gov.pl/zagospodarowanieprzestrzenne/app/StrefaPlanistyczna/PL.ZIPPZP.11730/241704-POG/1POG-2SI/20260311T221516</a>
<b>wydzialenie planistyczne</b>	<a href="https://www.gov.pl/zagospodarowanieprzestrzenne/app/StrefaPlanistyczna/PL.ZIPPZP.11730/241704-POG/1POG-1SK/20260311T221516">https://www.gov.pl/zagospodarowanieprzestrzenne/app/StrefaPlanistyczna/PL.ZIPPZP.11730/241704-POG/1POG-1SK/20260311T221516</a>
<b>wydzialenie planistyczne</b>	<a href="https://www.gov.pl/zagospodarowanieprzestrzenne/app/StrefaPlanistyczna/PL.ZIPPZP.11730/241704-POG/1POG-1SN/20260311T221516">https://www.gov.pl/zagospodarowanieprzestrzenne/app/StrefaPlanistyczna/PL.ZIPPZP.11730/241704-POG/1POG-1SN/20260311T221516</a>
<b>wydzialenie planistyczne</b>	<a href="https://www.gov.pl/zagospodarowanieprzestrzenne/app/StrefaPlanistyczna/PL.ZIPPZP.11730/241704-POG/1POG-8SN/20260311T221516">https://www.gov.pl/zagospodarowanieprzestrzenne/app/StrefaPlanistyczna/PL.ZIPPZP.11730/241704-POG/1POG-8SN/20260311T221516</a>
<b>wydzialenie planistyczne</b>	<a href="https://www.gov.pl/zagospodarowanieprzestrzenne/app/StrefaPlanistyczna/PL.ZIPPZP.11730/241704-POG/1POG-35SP/20260311T221516">https://www.gov.pl/zagospodarowanieprzestrzenne/app/StrefaPlanistyczna/PL.ZIPPZP.11730/241704-POG/1POG-35SP/20260311T221516</a>
<b>wydzialenie planistyczne</b>	<a href="https://www.gov.pl/zagospodarowanieprzestrzenne/app/StrefaPlanistyczna/PL.ZIPPZP.11730/241704-POG/1POG-76SU/20260311T221516">https://www.gov.pl/zagospodarowanieprzestrzenne/app/StrefaPlanistyczna/PL.ZIPPZP.11730/241704-POG/1POG-76SU/20260311T221516</a>
<b>wydzialenie planistyczne</b>	<a href="https://www.gov.pl/zagospodarowanieprzestrzenne/app/StrefaPlanistyczna/PL.ZIPPZP.11730/241704-POG/1POG-3SI/20260311T222501">https://www.gov.pl/zagospodarowanieprzestrzenne/app/StrefaPlanistyczna/PL.ZIPPZP.11730/241704-POG/1POG-3SI/20260311T222501</a>
<b>wydzialenie planistyczne</b>	<a href="https://www.gov.pl/zagospodarowanieprzestrzenne/app/StrefaPlanistyczna/PL.ZIPPZP.11730/241704-POG/1POG-1SI/20260311T221516">https://www.gov.pl/zagospodarowanieprzestrzenne/app/StrefaPlanistyczna/PL.ZIPPZP.11730/241704-POG/1POG-1SI/20260311T221516</a>
<b>wydzialenie planistyczne</b>	<a href="https://www.gov.pl/zagospodarowanieprzestrzenne/app/StrefaPlanistyczna/PL.ZIPPZP.11730/241704-POG/1POG-1SP/20260311T221516">https://www.gov.pl/zagospodarowanieprzestrzenne/app/StrefaPlanistyczna/PL.ZIPPZP.11730/241704-POG/1POG-1SP/20260311T221516</a>
<b>wydzialenie planistyczne</b>	<a href="https://www.gov.pl/zagospodarowanieprzestrzenne/app/StrefaPlanistyczna/PL.ZIPPZP.11730/241704-POG/1POG-18SP/20260311T221516">https://www.gov.pl/zagospodarowanieprzestrzenne/app/StrefaPlanistyczna/PL.ZIPPZP.11730/241704-POG/1POG-18SP/20260311T221516</a>
<b>wydzialenie planistyczne</b>	<a href="https://www.gov.pl/zagospodarowanieprzestrzenne/app/StrefaPlanistyczna/PL.ZIPPZP.11730/241704-POG/1POG-28SP/20260311T221516">https://www.gov.pl/zagospodarowanieprzestrzenne/app/StrefaPlanistyczna/PL.ZIPPZP.11730/241704-POG/1POG-28SP/20260311T221516</a>
<b>wydzialenie planistyczne</b>	<a href="https://www.gov.pl/zagospodarowanieprzestrzenne/app">https://www.gov.pl/zagospodarowanieprzestrzenne/app</a>

	<a href="https://www.gov.pl/zagospodarowanieprzestrzenne/app/StrefaPlanistyczna/PL.ZIPPZP.11730/241704-POG/1POG-33SP/20260311T221516">/StrefaPlanistyczna/PL.ZIPPZP.11730/241704-POG/1POG-33SP/20260311T221516</a>
<b>wydzialenie planistyczne</b>	<a href="https://www.gov.pl/zagospodarowanieprzestrzenne/app/StrefaPlanistyczna/PL.ZIPPZP.11730/241704-POG/1POG-25SP/20260311T221516">https://www.gov.pl/zagospodarowanieprzestrzenne/app/StrefaPlanistyczna/PL.ZIPPZP.11730/241704-POG/1POG-25SP/20260311T221516</a>
<b>wydzialenie planistyczne</b>	<a href="https://www.gov.pl/zagospodarowanieprzestrzenne/app/StrefaPlanistyczna/PL.ZIPPZP.11730/241704-POG/1POG-17SP/20260311T221516">https://www.gov.pl/zagospodarowanieprzestrzenne/app/StrefaPlanistyczna/PL.ZIPPZP.11730/241704-POG/1POG-17SP/20260311T221516</a>
<b>wydzialenie planistyczne</b>	<a href="https://www.gov.pl/zagospodarowanieprzestrzenne/app/StrefaPlanistyczna/PL.ZIPPZP.11730/241704-POG/1POG-19SP/20260311T221516">https://www.gov.pl/zagospodarowanieprzestrzenne/app/StrefaPlanistyczna/PL.ZIPPZP.11730/241704-POG/1POG-19SP/20260311T221516</a>
<b>wydzialenie planistyczne</b>	<a href="https://www.gov.pl/zagospodarowanieprzestrzenne/app/StrefaPlanistyczna/PL.ZIPPZP.11730/241704-POG/1POG-14SP/20260311T221516">https://www.gov.pl/zagospodarowanieprzestrzenne/app/StrefaPlanistyczna/PL.ZIPPZP.11730/241704-POG/1POG-14SP/20260311T221516</a>
<b>wydzialenie planistyczne</b>	<a href="https://www.gov.pl/zagospodarowanieprzestrzenne/app/StrefaPlanistyczna/PL.ZIPPZP.11730/241704-POG/1POG-34SP/20260311T221516">https://www.gov.pl/zagospodarowanieprzestrzenne/app/StrefaPlanistyczna/PL.ZIPPZP.11730/241704-POG/1POG-34SP/20260311T221516</a>
<b>wydzialenie planistyczne</b>	<a href="https://www.gov.pl/zagospodarowanieprzestrzenne/app/StrefaPlanistyczna/PL.ZIPPZP.11730/241704-POG/1POG-32SP/20260311T221516">https://www.gov.pl/zagospodarowanieprzestrzenne/app/StrefaPlanistyczna/PL.ZIPPZP.11730/241704-POG/1POG-32SP/20260311T221516</a>
<b>wydzialenie planistyczne</b>	<a href="https://www.gov.pl/zagospodarowanieprzestrzenne/app/StrefaPlanistyczna/PL.ZIPPZP.11730/241704-POG/1POG-27SP/20260311T221516">https://www.gov.pl/zagospodarowanieprzestrzenne/app/StrefaPlanistyczna/PL.ZIPPZP.11730/241704-POG/1POG-27SP/20260311T221516</a>
<b>wydzialenie planistyczne</b>	<a href="https://www.gov.pl/zagospodarowanieprzestrzenne/app/StrefaPlanistyczna/PL.ZIPPZP.11730/241704-POG/1POG-26SP/20260311T221516">https://www.gov.pl/zagospodarowanieprzestrzenne/app/StrefaPlanistyczna/PL.ZIPPZP.11730/241704-POG/1POG-26SP/20260311T221516</a>
<b>wydzialenie planistyczne</b>	<a href="https://www.gov.pl/zagospodarowanieprzestrzenne/app/StrefaPlanistyczna/PL.ZIPPZP.11730/241704-POG/1POG-29SP/20260311T221516">https://www.gov.pl/zagospodarowanieprzestrzenne/app/StrefaPlanistyczna/PL.ZIPPZP.11730/241704-POG/1POG-29SP/20260311T221516</a>
<b>wydzialenie planistyczne</b>	<a href="https://www.gov.pl/zagospodarowanieprzestrzenne/app/StrefaPlanistyczna/PL.ZIPPZP.11730/241704-POG/1POG-36SP/20260311T221516">https://www.gov.pl/zagospodarowanieprzestrzenne/app/StrefaPlanistyczna/PL.ZIPPZP.11730/241704-POG/1POG-36SP/20260311T221516</a>
<b>wydzialenie planistyczne</b>	<a href="https://www.gov.pl/zagospodarowanieprzestrzenne/app/StrefaPlanistyczna/PL.ZIPPZP.11730/241704-POG/1POG-37SP/20260311T221516">https://www.gov.pl/zagospodarowanieprzestrzenne/app/StrefaPlanistyczna/PL.ZIPPZP.11730/241704-POG/1POG-37SP/20260311T221516</a>
<b>wydzialenie planistyczne</b>	<a href="https://www.gov.pl/zagospodarowanieprzestrzenne/app/StrefaPlanistyczna/PL.ZIPPZP.11730/241704-POG/1POG-39SP/20260311T221516">https://www.gov.pl/zagospodarowanieprzestrzenne/app/StrefaPlanistyczna/PL.ZIPPZP.11730/241704-POG/1POG-39SP/20260311T221516</a>
<b>wydzialenie planistyczne</b>	<a href="https://www.gov.pl/zagospodarowanieprzestrzenne/app/StrefaPlanistyczna/PL.ZIPPZP.11730/241704-POG/1POG-72SU/20260311T221516">https://www.gov.pl/zagospodarowanieprzestrzenne/app/StrefaPlanistyczna/PL.ZIPPZP.11730/241704-POG/1POG-72SU/20260311T221516</a>
<b>wydzialenie planistyczne</b>	<a href="https://www.gov.pl/zagospodarowanieprzestrzenne/app/StrefaPlanistyczna/PL.ZIPPZP.11730/241704-POG/1POG-73SU/20260311T221516">https://www.gov.pl/zagospodarowanieprzestrzenne/app/StrefaPlanistyczna/PL.ZIPPZP.11730/241704-POG/1POG-73SU/20260311T221516</a>
<b>wydzialenie planistyczne</b>	<a href="https://www.gov.pl/zagospodarowanieprzestrzenne/app/StrefaPlanistyczna/PL.ZIPPZP.11730/241704-POG/1POG-74SU/20260311T221516">https://www.gov.pl/zagospodarowanieprzestrzenne/app/StrefaPlanistyczna/PL.ZIPPZP.11730/241704-POG/1POG-74SU/20260311T221516</a>
<b>wydzialenie planistyczne</b>	<a href="https://www.gov.pl/zagospodarowanieprzestrzenne/app/StrefaPlanistyczna/PL.ZIPPZP.11730/241704-POG/1POG-75SU/20260311T221516">https://www.gov.pl/zagospodarowanieprzestrzenne/app/StrefaPlanistyczna/PL.ZIPPZP.11730/241704-POG/1POG-75SU/20260311T221516</a>
<b>wydzialenie planistyczne</b>	<a href="https://www.gov.pl/zagospodarowanieprzestrzenne/app">https://www.gov.pl/zagospodarowanieprzestrzenne/app</a>

	<a href="https://www.gov.pl/zagospodarowanieprzestrzenne/app/StrefaPlanistyczna/PL.ZIPPZP.11730/241704-POG/1POG-68SU/20260311T221516">/StrefaPlanistyczna/PL.ZIPPZP.11730/241704-POG/1POG-68SU/20260311T221516</a>
<b>wydzialenie planistyczne</b>	<a href="https://www.gov.pl/zagospodarowanieprzestrzenne/app/StrefaPlanistyczna/PL.ZIPPZP.11730/241704-POG/1POG-69SU/20260311T221516">https://www.gov.pl/zagospodarowanieprzestrzenne/app/StrefaPlanistyczna/PL.ZIPPZP.11730/241704-POG/1POG-69SU/20260311T221516</a>
<b>wydzialenie planistyczne</b>	<a href="https://www.gov.pl/zagospodarowanieprzestrzenne/app/StrefaPlanistyczna/PL.ZIPPZP.11730/241704-POG/1POG-70SU/20260311T221516">https://www.gov.pl/zagospodarowanieprzestrzenne/app/StrefaPlanistyczna/PL.ZIPPZP.11730/241704-POG/1POG-70SU/20260311T221516</a>
<b>wydzialenie planistyczne</b>	<a href="https://www.gov.pl/zagospodarowanieprzestrzenne/app/StrefaPlanistyczna/PL.ZIPPZP.11730/241704-POG/1POG-71SU/20260311T221516">https://www.gov.pl/zagospodarowanieprzestrzenne/app/StrefaPlanistyczna/PL.ZIPPZP.11730/241704-POG/1POG-71SU/20260311T221516</a>
<b>wydzialenie planistyczne</b>	<a href="https://www.gov.pl/zagospodarowanieprzestrzenne/app/StrefaPlanistyczna/PL.ZIPPZP.11730/241704-POG/1POG-64SU/20260311T221516">https://www.gov.pl/zagospodarowanieprzestrzenne/app/StrefaPlanistyczna/PL.ZIPPZP.11730/241704-POG/1POG-64SU/20260311T221516</a>
<b>wydzialenie planistyczne</b>	<a href="https://www.gov.pl/zagospodarowanieprzestrzenne/app/StrefaPlanistyczna/PL.ZIPPZP.11730/241704-POG/1POG-65SU/20260311T221516">https://www.gov.pl/zagospodarowanieprzestrzenne/app/StrefaPlanistyczna/PL.ZIPPZP.11730/241704-POG/1POG-65SU/20260311T221516</a>
<b>wydzialenie planistyczne</b>	<a href="https://www.gov.pl/zagospodarowanieprzestrzenne/app/StrefaPlanistyczna/PL.ZIPPZP.11730/241704-POG/1POG-66SU/20260311T221516">https://www.gov.pl/zagospodarowanieprzestrzenne/app/StrefaPlanistyczna/PL.ZIPPZP.11730/241704-POG/1POG-66SU/20260311T221516</a>
<b>wydzialenie planistyczne</b>	<a href="https://www.gov.pl/zagospodarowanieprzestrzenne/app/StrefaPlanistyczna/PL.ZIPPZP.11730/241704-POG/1POG-67SU/20260311T221516">https://www.gov.pl/zagospodarowanieprzestrzenne/app/StrefaPlanistyczna/PL.ZIPPZP.11730/241704-POG/1POG-67SU/20260311T221516</a>
<b>wydzialenie planistyczne</b>	<a href="https://www.gov.pl/zagospodarowanieprzestrzenne/app/StrefaPlanistyczna/PL.ZIPPZP.11730/241704-POG/1POG-60SU/20260311T221516">https://www.gov.pl/zagospodarowanieprzestrzenne/app/StrefaPlanistyczna/PL.ZIPPZP.11730/241704-POG/1POG-60SU/20260311T221516</a>
<b>wydzialenie planistyczne</b>	<a href="https://www.gov.pl/zagospodarowanieprzestrzenne/app/StrefaPlanistyczna/PL.ZIPPZP.11730/241704-POG/1POG-61SU/20260311T221516">https://www.gov.pl/zagospodarowanieprzestrzenne/app/StrefaPlanistyczna/PL.ZIPPZP.11730/241704-POG/1POG-61SU/20260311T221516</a>
<b>wydzialenie planistyczne</b>	<a href="https://www.gov.pl/zagospodarowanieprzestrzenne/app/StrefaPlanistyczna/PL.ZIPPZP.11730/241704-POG/1POG-62SU/20260311T221516">https://www.gov.pl/zagospodarowanieprzestrzenne/app/StrefaPlanistyczna/PL.ZIPPZP.11730/241704-POG/1POG-62SU/20260311T221516</a>
<b>wydzialenie planistyczne</b>	<a href="https://www.gov.pl/zagospodarowanieprzestrzenne/app/StrefaPlanistyczna/PL.ZIPPZP.11730/241704-POG/1POG-63SU/20260311T221516">https://www.gov.pl/zagospodarowanieprzestrzenne/app/StrefaPlanistyczna/PL.ZIPPZP.11730/241704-POG/1POG-63SU/20260311T221516</a>
<b>wydzialenie planistyczne</b>	<a href="https://www.gov.pl/zagospodarowanieprzestrzenne/app/StrefaPlanistyczna/PL.ZIPPZP.11730/241704-POG/1POG-56SU/20260311T221516">https://www.gov.pl/zagospodarowanieprzestrzenne/app/StrefaPlanistyczna/PL.ZIPPZP.11730/241704-POG/1POG-56SU/20260311T221516</a>
<b>wydzialenie planistyczne</b>	<a href="https://www.gov.pl/zagospodarowanieprzestrzenne/app/StrefaPlanistyczna/PL.ZIPPZP.11730/241704-POG/1POG-57SU/20260311T221516">https://www.gov.pl/zagospodarowanieprzestrzenne/app/StrefaPlanistyczna/PL.ZIPPZP.11730/241704-POG/1POG-57SU/20260311T221516</a>
<b>wydzialenie planistyczne</b>	<a href="https://www.gov.pl/zagospodarowanieprzestrzenne/app/StrefaPlanistyczna/PL.ZIPPZP.11730/241704-POG/1POG-58SU/20260311T221516">https://www.gov.pl/zagospodarowanieprzestrzenne/app/StrefaPlanistyczna/PL.ZIPPZP.11730/241704-POG/1POG-58SU/20260311T221516</a>
<b>wydzialenie planistyczne</b>	<a href="https://www.gov.pl/zagospodarowanieprzestrzenne/app/StrefaPlanistyczna/PL.ZIPPZP.11730/241704-POG/1POG-59SU/20260311T221516">https://www.gov.pl/zagospodarowanieprzestrzenne/app/StrefaPlanistyczna/PL.ZIPPZP.11730/241704-POG/1POG-59SU/20260311T221516</a>
<b>wydzialenie planistyczne</b>	<a href="https://www.gov.pl/zagospodarowanieprzestrzenne/app/StrefaPlanistyczna/PL.ZIPPZP.11730/241704-POG/1POG-52SU/20260311T221516">https://www.gov.pl/zagospodarowanieprzestrzenne/app/StrefaPlanistyczna/PL.ZIPPZP.11730/241704-POG/1POG-52SU/20260311T221516</a>
<b>wydzialenie planistyczne</b>	<a href="https://www.gov.pl/zagospodarowanieprzestrzenne/app">https://www.gov.pl/zagospodarowanieprzestrzenne/app</a>

	<a href="https://www.gov.pl/zagospodarowanieprzestrzenne/app/StrefaPlanistyczna/PL.ZIPPZP.11730/241704-POG/1POG-53SU/20260311T221516">/StrefaPlanistyczna/PL.ZIPPZP.11730/241704-POG/1POG-53SU/20260311T221516</a>
<b>wydzialenie planistyczne</b>	<a href="https://www.gov.pl/zagospodarowanieprzestrzenne/app/StrefaPlanistyczna/PL.ZIPPZP.11730/241704-POG/1POG-54SU/20260311T221516">https://www.gov.pl/zagospodarowanieprzestrzenne/app/StrefaPlanistyczna/PL.ZIPPZP.11730/241704-POG/1POG-54SU/20260311T221516</a>
<b>wydzialenie planistyczne</b>	<a href="https://www.gov.pl/zagospodarowanieprzestrzenne/app/StrefaPlanistyczna/PL.ZIPPZP.11730/241704-POG/1POG-55SU/20260311T221516">https://www.gov.pl/zagospodarowanieprzestrzenne/app/StrefaPlanistyczna/PL.ZIPPZP.11730/241704-POG/1POG-55SU/20260311T221516</a>
<b>wydzialenie planistyczne</b>	<a href="https://www.gov.pl/zagospodarowanieprzestrzenne/app/StrefaPlanistyczna/PL.ZIPPZP.11730/241704-POG/1POG-48SU/20260311T221516">https://www.gov.pl/zagospodarowanieprzestrzenne/app/StrefaPlanistyczna/PL.ZIPPZP.11730/241704-POG/1POG-48SU/20260311T221516</a>
<b>wydzialenie planistyczne</b>	<a href="https://www.gov.pl/zagospodarowanieprzestrzenne/app/StrefaPlanistyczna/PL.ZIPPZP.11730/241704-POG/1POG-49SU/20260311T221516">https://www.gov.pl/zagospodarowanieprzestrzenne/app/StrefaPlanistyczna/PL.ZIPPZP.11730/241704-POG/1POG-49SU/20260311T221516</a>
<b>wydzialenie planistyczne</b>	<a href="https://www.gov.pl/zagospodarowanieprzestrzenne/app/StrefaPlanistyczna/PL.ZIPPZP.11730/241704-POG/1POG-50SU/20260311T221516">https://www.gov.pl/zagospodarowanieprzestrzenne/app/StrefaPlanistyczna/PL.ZIPPZP.11730/241704-POG/1POG-50SU/20260311T221516</a>
<b>wydzialenie planistyczne</b>	<a href="https://www.gov.pl/zagospodarowanieprzestrzenne/app/StrefaPlanistyczna/PL.ZIPPZP.11730/241704-POG/1POG-51SU/20260311T221516">https://www.gov.pl/zagospodarowanieprzestrzenne/app/StrefaPlanistyczna/PL.ZIPPZP.11730/241704-POG/1POG-51SU/20260311T221516</a>
<b>wydzialenie planistyczne</b>	<a href="https://www.gov.pl/zagospodarowanieprzestrzenne/app/StrefaPlanistyczna/PL.ZIPPZP.11730/241704-POG/1POG-44SU/20260311T221516">https://www.gov.pl/zagospodarowanieprzestrzenne/app/StrefaPlanistyczna/PL.ZIPPZP.11730/241704-POG/1POG-44SU/20260311T221516</a>
<b>wydzialenie planistyczne</b>	<a href="https://www.gov.pl/zagospodarowanieprzestrzenne/app/StrefaPlanistyczna/PL.ZIPPZP.11730/241704-POG/1POG-45SU/20260311T221516">https://www.gov.pl/zagospodarowanieprzestrzenne/app/StrefaPlanistyczna/PL.ZIPPZP.11730/241704-POG/1POG-45SU/20260311T221516</a>
<b>wydzialenie planistyczne</b>	<a href="https://www.gov.pl/zagospodarowanieprzestrzenne/app/StrefaPlanistyczna/PL.ZIPPZP.11730/241704-POG/1POG-46SU/20260311T221516">https://www.gov.pl/zagospodarowanieprzestrzenne/app/StrefaPlanistyczna/PL.ZIPPZP.11730/241704-POG/1POG-46SU/20260311T221516</a>
<b>wydzialenie planistyczne</b>	<a href="https://www.gov.pl/zagospodarowanieprzestrzenne/app/StrefaPlanistyczna/PL.ZIPPZP.11730/241704-POG/1POG-47SU/20260311T221516">https://www.gov.pl/zagospodarowanieprzestrzenne/app/StrefaPlanistyczna/PL.ZIPPZP.11730/241704-POG/1POG-47SU/20260311T221516</a>
<b>wydzialenie planistyczne</b>	<a href="https://www.gov.pl/zagospodarowanieprzestrzenne/app/StrefaPlanistyczna/PL.ZIPPZP.11730/241704-POG/1POG-19SN/20260311T221516">https://www.gov.pl/zagospodarowanieprzestrzenne/app/StrefaPlanistyczna/PL.ZIPPZP.11730/241704-POG/1POG-19SN/20260311T221516</a>
<b>wydzialenie planistyczne</b>	<a href="https://www.gov.pl/zagospodarowanieprzestrzenne/app/StrefaPlanistyczna/PL.ZIPPZP.11730/241704-POG/1POG-9SO/20260311T221516">https://www.gov.pl/zagospodarowanieprzestrzenne/app/StrefaPlanistyczna/PL.ZIPPZP.11730/241704-POG/1POG-9SO/20260311T221516</a>
<b>wydzialenie planistyczne</b>	<a href="https://www.gov.pl/zagospodarowanieprzestrzenne/app/StrefaPlanistyczna/PL.ZIPPZP.11730/241704-POG/1POG-33SN/20260311T221516">https://www.gov.pl/zagospodarowanieprzestrzenne/app/StrefaPlanistyczna/PL.ZIPPZP.11730/241704-POG/1POG-33SN/20260311T221516</a>
<b>wydzialenie planistyczne</b>	<a href="https://www.gov.pl/zagospodarowanieprzestrzenne/app/StrefaPlanistyczna/PL.ZIPPZP.11730/241704-POG/1POG-34SN/20260311T221516">https://www.gov.pl/zagospodarowanieprzestrzenne/app/StrefaPlanistyczna/PL.ZIPPZP.11730/241704-POG/1POG-34SN/20260311T221516</a>
<b>wydzialenie planistyczne</b>	<a href="https://www.gov.pl/zagospodarowanieprzestrzenne/app/StrefaPlanistyczna/PL.ZIPPZP.11730/241704-POG/1POG-35SN/20260311T221516">https://www.gov.pl/zagospodarowanieprzestrzenne/app/StrefaPlanistyczna/PL.ZIPPZP.11730/241704-POG/1POG-35SN/20260311T221516</a>
<b>wydzialenie planistyczne</b>	<a href="https://www.gov.pl/zagospodarowanieprzestrzenne/app/StrefaPlanistyczna/PL.ZIPPZP.11730/241704-POG/1POG-22SO/20260311T221516">https://www.gov.pl/zagospodarowanieprzestrzenne/app/StrefaPlanistyczna/PL.ZIPPZP.11730/241704-POG/1POG-22SO/20260311T221516</a>
<b>wydzialenie planistyczne</b>	<a href="https://www.gov.pl/zagospodarowanieprzestrzenne/app">https://www.gov.pl/zagospodarowanieprzestrzenne/app</a>

	<a href="https://www.gov.pl/zagospodarowanieprzestrzenne/app/StrefaPlanistyczna/PL.ZIPPZP.11730/241704-POG/1POG-23SO/20260311T221516">/StrefaPlanistyczna/PL.ZIPPZP.11730/241704-POG/1POG-23SO/20260311T221516</a>
<b>wydzialenie planistyczne</b>	<a href="https://www.gov.pl/zagospodarowanieprzestrzenne/app/StrefaPlanistyczna/PL.ZIPPZP.11730/241704-POG/1POG-24SO/20260311T221516">https://www.gov.pl/zagospodarowanieprzestrzenne/app/StrefaPlanistyczna/PL.ZIPPZP.11730/241704-POG/1POG-24SO/20260311T221516</a>
<b>wydzialenie planistyczne</b>	<a href="https://www.gov.pl/zagospodarowanieprzestrzenne/app/StrefaPlanistyczna/PL.ZIPPZP.11730/241704-POG/1POG-25SO/20260311T221516">https://www.gov.pl/zagospodarowanieprzestrzenne/app/StrefaPlanistyczna/PL.ZIPPZP.11730/241704-POG/1POG-25SO/20260311T221516</a>
<b>wydzialenie planistyczne</b>	<a href="https://www.gov.pl/zagospodarowanieprzestrzenne/app/StrefaPlanistyczna/PL.ZIPPZP.11730/241704-POG/1POG-18SO/20260311T221516">https://www.gov.pl/zagospodarowanieprzestrzenne/app/StrefaPlanistyczna/PL.ZIPPZP.11730/241704-POG/1POG-18SO/20260311T221516</a>
<b>wydzialenie planistyczne</b>	<a href="https://www.gov.pl/zagospodarowanieprzestrzenne/app/StrefaPlanistyczna/PL.ZIPPZP.11730/241704-POG/1POG-19SO/20260311T221516">https://www.gov.pl/zagospodarowanieprzestrzenne/app/StrefaPlanistyczna/PL.ZIPPZP.11730/241704-POG/1POG-19SO/20260311T221516</a>
<b>wydzialenie planistyczne</b>	<a href="https://www.gov.pl/zagospodarowanieprzestrzenne/app/StrefaPlanistyczna/PL.ZIPPZP.11730/241704-POG/1POG-20SO/20260311T221516">https://www.gov.pl/zagospodarowanieprzestrzenne/app/StrefaPlanistyczna/PL.ZIPPZP.11730/241704-POG/1POG-20SO/20260311T221516</a>
<b>wydzialenie planistyczne</b>	<a href="https://www.gov.pl/zagospodarowanieprzestrzenne/app/StrefaPlanistyczna/PL.ZIPPZP.11730/241704-POG/1POG-21SO/20260311T221516">https://www.gov.pl/zagospodarowanieprzestrzenne/app/StrefaPlanistyczna/PL.ZIPPZP.11730/241704-POG/1POG-21SO/20260311T221516</a>
<b>wydzialenie planistyczne</b>	<a href="https://www.gov.pl/zagospodarowanieprzestrzenne/app/StrefaPlanistyczna/PL.ZIPPZP.11730/241704-POG/1POG-14SO/20260311T221516">https://www.gov.pl/zagospodarowanieprzestrzenne/app/StrefaPlanistyczna/PL.ZIPPZP.11730/241704-POG/1POG-14SO/20260311T221516</a>
<b>wydzialenie planistyczne</b>	<a href="https://www.gov.pl/zagospodarowanieprzestrzenne/app/StrefaPlanistyczna/PL.ZIPPZP.11730/241704-POG/1POG-15SO/20260311T221516">https://www.gov.pl/zagospodarowanieprzestrzenne/app/StrefaPlanistyczna/PL.ZIPPZP.11730/241704-POG/1POG-15SO/20260311T221516</a>
<b>wydzialenie planistyczne</b>	<a href="https://www.gov.pl/zagospodarowanieprzestrzenne/app/StrefaPlanistyczna/PL.ZIPPZP.11730/241704-POG/1POG-16SO/20260311T221516">https://www.gov.pl/zagospodarowanieprzestrzenne/app/StrefaPlanistyczna/PL.ZIPPZP.11730/241704-POG/1POG-16SO/20260311T221516</a>
<b>wydzialenie planistyczne</b>	<a href="https://www.gov.pl/zagospodarowanieprzestrzenne/app/StrefaPlanistyczna/PL.ZIPPZP.11730/241704-POG/1POG-17SO/20260311T221516">https://www.gov.pl/zagospodarowanieprzestrzenne/app/StrefaPlanistyczna/PL.ZIPPZP.11730/241704-POG/1POG-17SO/20260311T221516</a>
<b>wydzialenie planistyczne</b>	<a href="https://www.gov.pl/zagospodarowanieprzestrzenne/app/StrefaPlanistyczna/PL.ZIPPZP.11730/241704-POG/1POG-10SO/20260311T221516">https://www.gov.pl/zagospodarowanieprzestrzenne/app/StrefaPlanistyczna/PL.ZIPPZP.11730/241704-POG/1POG-10SO/20260311T221516</a>
<b>wydzialenie planistyczne</b>	<a href="https://www.gov.pl/zagospodarowanieprzestrzenne/app/StrefaPlanistyczna/PL.ZIPPZP.11730/241704-POG/1POG-11SO/20260311T221516">https://www.gov.pl/zagospodarowanieprzestrzenne/app/StrefaPlanistyczna/PL.ZIPPZP.11730/241704-POG/1POG-11SO/20260311T221516</a>
<b>wydzialenie planistyczne</b>	<a href="https://www.gov.pl/zagospodarowanieprzestrzenne/app/StrefaPlanistyczna/PL.ZIPPZP.11730/241704-POG/1POG-12SO/20260311T221516">https://www.gov.pl/zagospodarowanieprzestrzenne/app/StrefaPlanistyczna/PL.ZIPPZP.11730/241704-POG/1POG-12SO/20260311T221516</a>
<b>wydzialenie planistyczne</b>	<a href="https://www.gov.pl/zagospodarowanieprzestrzenne/app/StrefaPlanistyczna/PL.ZIPPZP.11730/241704-POG/1POG-13SO/20260311T221516">https://www.gov.pl/zagospodarowanieprzestrzenne/app/StrefaPlanistyczna/PL.ZIPPZP.11730/241704-POG/1POG-13SO/20260311T221516</a>
<b>wydzialenie planistyczne</b>	<a href="https://www.gov.pl/zagospodarowanieprzestrzenne/app/StrefaPlanistyczna/PL.ZIPPZP.11730/241704-POG/1POG-5SO/20260311T221516">https://www.gov.pl/zagospodarowanieprzestrzenne/app/StrefaPlanistyczna/PL.ZIPPZP.11730/241704-POG/1POG-5SO/20260311T221516</a>
<b>wydzialenie planistyczne</b>	<a href="https://www.gov.pl/zagospodarowanieprzestrzenne/app/StrefaPlanistyczna/PL.ZIPPZP.11730/241704-POG/1POG-6SO/20260311T221516">https://www.gov.pl/zagospodarowanieprzestrzenne/app/StrefaPlanistyczna/PL.ZIPPZP.11730/241704-POG/1POG-6SO/20260311T221516</a>
<b>wydzialenie planistyczne</b>	<a href="https://www.gov.pl/zagospodarowanieprzestrzenne/app">https://www.gov.pl/zagospodarowanieprzestrzenne/app</a>

	<a href="https://www.gov.pl/zagospodarowanieprzestrzenne/app/StrefaPlanistyczna/PL.ZIPPZP.11730/241704-POG/1POG-7SO/20260311T221516">/StrefaPlanistyczna/PL.ZIPPZP.11730/241704-POG/1POG-7SO/20260311T221516</a>
<b>wydzialenie planistyczne</b>	<a href="https://www.gov.pl/zagospodarowanieprzestrzenne/app/StrefaPlanistyczna/PL.ZIPPZP.11730/241704-POG/1POG-8SO/20260311T221516">https://www.gov.pl/zagospodarowanieprzestrzenne/app/StrefaPlanistyczna/PL.ZIPPZP.11730/241704-POG/1POG-8SO/20260311T221516</a>
<b>wydzialenie planistyczne</b>	<a href="https://www.gov.pl/zagospodarowanieprzestrzenne/app/StrefaPlanistyczna/PL.ZIPPZP.11730/241704-POG/1POG-1SO/20260311T223238">https://www.gov.pl/zagospodarowanieprzestrzenne/app/StrefaPlanistyczna/PL.ZIPPZP.11730/241704-POG/1POG-1SO/20260311T223238</a>
<b>wydzialenie planistyczne</b>	<a href="https://www.gov.pl/zagospodarowanieprzestrzenne/app/StrefaPlanistyczna/PL.ZIPPZP.11730/241704-POG/1POG-2SO/20260311T221516">https://www.gov.pl/zagospodarowanieprzestrzenne/app/StrefaPlanistyczna/PL.ZIPPZP.11730/241704-POG/1POG-2SO/20260311T221516</a>
<b>wydzialenie planistyczne</b>	<a href="https://www.gov.pl/zagospodarowanieprzestrzenne/app/StrefaPlanistyczna/PL.ZIPPZP.11730/241704-POG/1POG-3SO/20260311T221516">https://www.gov.pl/zagospodarowanieprzestrzenne/app/StrefaPlanistyczna/PL.ZIPPZP.11730/241704-POG/1POG-3SO/20260311T221516</a>
<b>wydzialenie planistyczne</b>	<a href="https://www.gov.pl/zagospodarowanieprzestrzenne/app/StrefaPlanistyczna/PL.ZIPPZP.11730/241704-POG/1POG-4SO/20260311T221516">https://www.gov.pl/zagospodarowanieprzestrzenne/app/StrefaPlanistyczna/PL.ZIPPZP.11730/241704-POG/1POG-4SO/20260311T221516</a>
<b>wydzialenie planistyczne</b>	<a href="https://www.gov.pl/zagospodarowanieprzestrzenne/app/StrefaPlanistyczna/PL.ZIPPZP.11730/241704-POG/1POG-2SZ/20260311T222913">https://www.gov.pl/zagospodarowanieprzestrzenne/app/StrefaPlanistyczna/PL.ZIPPZP.11730/241704-POG/1POG-2SZ/20260311T222913</a>
<b>wydzialenie planistyczne</b>	<a href="https://www.gov.pl/zagospodarowanieprzestrzenne/app/StrefaPlanistyczna/PL.ZIPPZP.11730/241704-POG/1POG-3SZ/20260311T221516">https://www.gov.pl/zagospodarowanieprzestrzenne/app/StrefaPlanistyczna/PL.ZIPPZP.11730/241704-POG/1POG-3SZ/20260311T221516</a>
<b>wydzialenie planistyczne</b>	<a href="https://www.gov.pl/zagospodarowanieprzestrzenne/app/StrefaPlanistyczna/PL.ZIPPZP.11730/241704-POG/1POG-4SZ/20260311T221516">https://www.gov.pl/zagospodarowanieprzestrzenne/app/StrefaPlanistyczna/PL.ZIPPZP.11730/241704-POG/1POG-4SZ/20260311T221516</a>
<b>wydzialenie planistyczne</b>	<a href="https://www.gov.pl/zagospodarowanieprzestrzenne/app/StrefaPlanistyczna/PL.ZIPPZP.11730/241704-POG/1POG-5SZ/20260311T224956">https://www.gov.pl/zagospodarowanieprzestrzenne/app/StrefaPlanistyczna/PL.ZIPPZP.11730/241704-POG/1POG-5SZ/20260311T224956</a>
<b>wydzialenie planistyczne</b>	<a href="https://www.gov.pl/zagospodarowanieprzestrzenne/app/StrefaPlanistyczna/PL.ZIPPZP.11730/241704-POG/1POG-6SZ/20260311T221516">https://www.gov.pl/zagospodarowanieprzestrzenne/app/StrefaPlanistyczna/PL.ZIPPZP.11730/241704-POG/1POG-6SZ/20260311T221516</a>
<b>wydzialenie planistyczne</b>	<a href="https://www.gov.pl/zagospodarowanieprzestrzenne/app/StrefaPlanistyczna/PL.ZIPPZP.11730/241704-POG/1POG-1SJ/20260311T221516">https://www.gov.pl/zagospodarowanieprzestrzenne/app/StrefaPlanistyczna/PL.ZIPPZP.11730/241704-POG/1POG-1SJ/20260311T221516</a>
<b>wydzialenie planistyczne</b>	<a href="https://www.gov.pl/zagospodarowanieprzestrzenne/app/StrefaPlanistyczna/PL.ZIPPZP.11730/241704-POG/1POG-7SZ/20260311T221516">https://www.gov.pl/zagospodarowanieprzestrzenne/app/StrefaPlanistyczna/PL.ZIPPZP.11730/241704-POG/1POG-7SZ/20260311T221516</a>
<b>wydzialenie planistyczne</b>	<a href="https://www.gov.pl/zagospodarowanieprzestrzenne/app/StrefaPlanistyczna/PL.ZIPPZP.11730/241704-POG/1POG-1SJ/20240930T202702">https://www.gov.pl/zagospodarowanieprzestrzenne/app/StrefaPlanistyczna/PL.ZIPPZP.11730/241704-POG/1POG-1SJ/20240930T202702</a>
<b>wydzialenie planistyczne</b>	<a href="https://www.gov.pl/zagospodarowanieprzestrzenne/app/StrefaPlanistyczna/PL.ZIPPZP.11730/241704-POG/1POG-2SJ/20240930T202702">https://www.gov.pl/zagospodarowanieprzestrzenne/app/StrefaPlanistyczna/PL.ZIPPZP.11730/241704-POG/1POG-2SJ/20240930T202702</a>
<b>wydzialenie planistyczne</b>	<a href="https://www.gov.pl/zagospodarowanieprzestrzenne/app/StrefaPlanistyczna/PL.ZIPPZP.11730/241704-POG/1POG-3SJ/20240930T202702">https://www.gov.pl/zagospodarowanieprzestrzenne/app/StrefaPlanistyczna/PL.ZIPPZP.11730/241704-POG/1POG-3SJ/20240930T202702</a>
<b>wydzialenie planistyczne</b>	<a href="https://www.gov.pl/zagospodarowanieprzestrzenne/app/StrefaPlanistyczna/PL.ZIPPZP.11730/241704-POG/1POG-4SJ/20240930T202702">https://www.gov.pl/zagospodarowanieprzestrzenne/app/StrefaPlanistyczna/PL.ZIPPZP.11730/241704-POG/1POG-4SJ/20240930T202702</a>
<b>wydzialenie planistyczne</b>	<a href="https://www.gov.pl/zagospodarowanieprzestrzenne/app">https://www.gov.pl/zagospodarowanieprzestrzenne/app</a>

	<a href="https://www.gov.pl/zagospodarowanieprzestrzenne/app/StrefaPlanistyczna/PL.ZIPPZP.11730/241704-POG/1POG-5SJ/20240930T202702">/StrefaPlanistyczna/PL.ZIPPZP.11730/241704-POG/1POG-5SJ/20240930T202702</a>
<b>wydzialenie planistyczne</b>	<a href="https://www.gov.pl/zagospodarowanieprzestrzenne/app/StrefaPlanistyczna/PL.ZIPPZP.11730/241704-POG/1POG-6SJ/20240930T202702">https://www.gov.pl/zagospodarowanieprzestrzenne/app/StrefaPlanistyczna/PL.ZIPPZP.11730/241704-POG/1POG-6SJ/20240930T202702</a>
<b>wydzialenie planistyczne</b>	<a href="https://www.gov.pl/zagospodarowanieprzestrzenne/app/StrefaPlanistyczna/PL.ZIPPZP.11730/241704-POG/1POG-7SJ/20240930T202702">https://www.gov.pl/zagospodarowanieprzestrzenne/app/StrefaPlanistyczna/PL.ZIPPZP.11730/241704-POG/1POG-7SJ/20240930T202702</a>
<b>wydzialenie planistyczne</b>	<a href="https://www.gov.pl/zagospodarowanieprzestrzenne/app/StrefaPlanistyczna/PL.ZIPPZP.11730/241704-POG/1POG-8SJ/20240930T202702">https://www.gov.pl/zagospodarowanieprzestrzenne/app/StrefaPlanistyczna/PL.ZIPPZP.11730/241704-POG/1POG-8SJ/20240930T202702</a>
<b>wydzialenie planistyczne</b>	<a href="https://www.gov.pl/zagospodarowanieprzestrzenne/app/StrefaPlanistyczna/PL.ZIPPZP.11730/241704-POG/1POG-9SJ/20240930T202702">https://www.gov.pl/zagospodarowanieprzestrzenne/app/StrefaPlanistyczna/PL.ZIPPZP.11730/241704-POG/1POG-9SJ/20240930T202702</a>
<b>wydzialenie planistyczne</b>	<a href="https://www.gov.pl/zagospodarowanieprzestrzenne/app/StrefaPlanistyczna/PL.ZIPPZP.11730/241704-POG/1POG-10SJ/20240930T202702">https://www.gov.pl/zagospodarowanieprzestrzenne/app/StrefaPlanistyczna/PL.ZIPPZP.11730/241704-POG/1POG-10SJ/20240930T202702</a>
<b>wydzialenie planistyczne</b>	<a href="https://www.gov.pl/zagospodarowanieprzestrzenne/app/StrefaPlanistyczna/PL.ZIPPZP.11730/241704-POG/1POG-11SJ/20240930T202702">https://www.gov.pl/zagospodarowanieprzestrzenne/app/StrefaPlanistyczna/PL.ZIPPZP.11730/241704-POG/1POG-11SJ/20240930T202702</a>
<b>wydzialenie planistyczne</b>	<a href="https://www.gov.pl/zagospodarowanieprzestrzenne/app/StrefaPlanistyczna/PL.ZIPPZP.11730/241704-POG/1POG-12SJ/20240930T202702">https://www.gov.pl/zagospodarowanieprzestrzenne/app/StrefaPlanistyczna/PL.ZIPPZP.11730/241704-POG/1POG-12SJ/20240930T202702</a>
<b>wydzialenie planistyczne</b>	<a href="https://www.gov.pl/zagospodarowanieprzestrzenne/app/StrefaPlanistyczna/PL.ZIPPZP.11730/241704-POG/1POG-13SJ/20240930T202702">https://www.gov.pl/zagospodarowanieprzestrzenne/app/StrefaPlanistyczna/PL.ZIPPZP.11730/241704-POG/1POG-13SJ/20240930T202702</a>
<b>wydzialenie planistyczne</b>	<a href="https://www.gov.pl/zagospodarowanieprzestrzenne/app/StrefaPlanistyczna/PL.ZIPPZP.11730/241704-POG/1POG-14SJ/20240930T202702">https://www.gov.pl/zagospodarowanieprzestrzenne/app/StrefaPlanistyczna/PL.ZIPPZP.11730/241704-POG/1POG-14SJ/20240930T202702</a>
<b>wydzialenie planistyczne</b>	<a href="https://www.gov.pl/zagospodarowanieprzestrzenne/app/StrefaPlanistyczna/PL.ZIPPZP.11730/241704-POG/1POG-15SJ/20240930T202702">https://www.gov.pl/zagospodarowanieprzestrzenne/app/StrefaPlanistyczna/PL.ZIPPZP.11730/241704-POG/1POG-15SJ/20240930T202702</a>
<b>wydzialenie planistyczne</b>	<a href="https://www.gov.pl/zagospodarowanieprzestrzenne/app/StrefaPlanistyczna/PL.ZIPPZP.11730/241704-POG/1POG-16SJ/20240930T202702">https://www.gov.pl/zagospodarowanieprzestrzenne/app/StrefaPlanistyczna/PL.ZIPPZP.11730/241704-POG/1POG-16SJ/20240930T202702</a>
<b>wydzialenie planistyczne</b>	<a href="https://www.gov.pl/zagospodarowanieprzestrzenne/app/StrefaPlanistyczna/PL.ZIPPZP.11730/241704-POG/1POG-17SJ/20240930T202702">https://www.gov.pl/zagospodarowanieprzestrzenne/app/StrefaPlanistyczna/PL.ZIPPZP.11730/241704-POG/1POG-17SJ/20240930T202702</a>
<b>wydzialenie planistyczne</b>	<a href="https://www.gov.pl/zagospodarowanieprzestrzenne/app/StrefaPlanistyczna/PL.ZIPPZP.11730/241704-POG/1POG-18SJ/20240930T202702">https://www.gov.pl/zagospodarowanieprzestrzenne/app/StrefaPlanistyczna/PL.ZIPPZP.11730/241704-POG/1POG-18SJ/20240930T202702</a>
<b>wydzialenie planistyczne</b>	<a href="https://www.gov.pl/zagospodarowanieprzestrzenne/app/StrefaPlanistyczna/PL.ZIPPZP.11730/241704-POG/1POG-19SJ/20240930T202702">https://www.gov.pl/zagospodarowanieprzestrzenne/app/StrefaPlanistyczna/PL.ZIPPZP.11730/241704-POG/1POG-19SJ/20240930T202702</a>
<b>wydzialenie planistyczne</b>	<a href="https://www.gov.pl/zagospodarowanieprzestrzenne/app/StrefaPlanistyczna/PL.ZIPPZP.11730/241704-POG/1POG-20SJ/20240930T202702">https://www.gov.pl/zagospodarowanieprzestrzenne/app/StrefaPlanistyczna/PL.ZIPPZP.11730/241704-POG/1POG-20SJ/20240930T202702</a>
<b>wydzialenie planistyczne</b>	<a href="https://www.gov.pl/zagospodarowanieprzestrzenne/app/StrefaPlanistyczna/PL.ZIPPZP.11730/241704-POG/1POG-21SJ/20240930T202702">https://www.gov.pl/zagospodarowanieprzestrzenne/app/StrefaPlanistyczna/PL.ZIPPZP.11730/241704-POG/1POG-21SJ/20240930T202702</a>
<b>wydzialenie planistyczne</b>	<a href="https://www.gov.pl/zagospodarowanieprzestrzenne/app">https://www.gov.pl/zagospodarowanieprzestrzenne/app</a>







	<a href="https://www.gov.pl/StrefaPlanistyczna/PL.ZIPPZP.11730/241704-POG/1POG-73SJ/20240930T202702">/StrefaPlanistyczna/PL.ZIPPZP.11730/241704-POG/1POG-73SJ/20240930T202702</a>
<b>wydzialenie planistyczne</b>	<a href="https://www.gov.pl/StrefaPlanistyczna/PL.ZIPPZP.11730/241704-POG/1POG-74SJ/20240930T202702">https://www.gov.pl/StrefaPlanistyczna/PL.ZIPPZP.11730/241704-POG/1POG-74SJ/20240930T202702</a>
<b>wydzialenie planistyczne</b>	<a href="https://www.gov.pl/StrefaPlanistyczna/PL.ZIPPZP.11730/241704-POG/1POG-75SJ/20240930T202702">https://www.gov.pl/StrefaPlanistyczna/PL.ZIPPZP.11730/241704-POG/1POG-75SJ/20240930T202702</a>
<b>wydzialenie planistyczne</b>	<a href="https://www.gov.pl/StrefaPlanistyczna/PL.ZIPPZP.11730/241704-POG/1POG-76SJ/20240930T202702">https://www.gov.pl/StrefaPlanistyczna/PL.ZIPPZP.11730/241704-POG/1POG-76SJ/20240930T202702</a>
<b>wydzialenie planistyczne</b>	<a href="https://www.gov.pl/StrefaPlanistyczna/PL.ZIPPZP.11730/241704-POG/1POG-77SJ/20240930T202702">https://www.gov.pl/StrefaPlanistyczna/PL.ZIPPZP.11730/241704-POG/1POG-77SJ/20240930T202702</a>
<b>wydzialenie planistyczne</b>	<a href="https://www.gov.pl/StrefaPlanistyczna/PL.ZIPPZP.11730/241704-POG/1POG-78SJ/20240930T202702">https://www.gov.pl/StrefaPlanistyczna/PL.ZIPPZP.11730/241704-POG/1POG-78SJ/20240930T202702</a>
<b>wydzialenie planistyczne</b>	<a href="https://www.gov.pl/StrefaPlanistyczna/PL.ZIPPZP.11730/241704-POG/1POG-79SJ/20240930T202702">https://www.gov.pl/StrefaPlanistyczna/PL.ZIPPZP.11730/241704-POG/1POG-79SJ/20240930T202702</a>
<b>wydzialenie planistyczne</b>	<a href="https://www.gov.pl/StrefaPlanistyczna/PL.ZIPPZP.11730/241704-POG/1POG-80SJ/20240930T202702">https://www.gov.pl/StrefaPlanistyczna/PL.ZIPPZP.11730/241704-POG/1POG-80SJ/20240930T202702</a>
<b>wydzialenie planistyczne</b>	<a href="https://www.gov.pl/StrefaPlanistyczna/PL.ZIPPZP.11730/241704-POG/1POG-81SJ/20240930T202702">https://www.gov.pl/StrefaPlanistyczna/PL.ZIPPZP.11730/241704-POG/1POG-81SJ/20240930T202702</a>
<b>wydzialenie planistyczne</b>	<a href="https://www.gov.pl/StrefaPlanistyczna/PL.ZIPPZP.11730/241704-POG/1POG-82SJ/20240930T202702">https://www.gov.pl/StrefaPlanistyczna/PL.ZIPPZP.11730/241704-POG/1POG-82SJ/20240930T202702</a>
<b>wydzialenie planistyczne</b>	<a href="https://www.gov.pl/StrefaPlanistyczna/PL.ZIPPZP.11730/241704-POG/1POG-83SJ/20240930T202702">https://www.gov.pl/StrefaPlanistyczna/PL.ZIPPZP.11730/241704-POG/1POG-83SJ/20240930T202702</a>
<b>wydzialenie planistyczne</b>	<a href="https://www.gov.pl/StrefaPlanistyczna/PL.ZIPPZP.11730/241704-POG/1POG-84SJ/20240930T202702">https://www.gov.pl/StrefaPlanistyczna/PL.ZIPPZP.11730/241704-POG/1POG-84SJ/20240930T202702</a>
<b>wydzialenie planistyczne</b>	<a href="https://www.gov.pl/StrefaPlanistyczna/PL.ZIPPZP.11730/241704-POG/1POG-85SJ/20240930T202702">https://www.gov.pl/StrefaPlanistyczna/PL.ZIPPZP.11730/241704-POG/1POG-85SJ/20240930T202702</a>
<b>wydzialenie planistyczne</b>	<a href="https://www.gov.pl/StrefaPlanistyczna/PL.ZIPPZP.11730/241704-POG/1POG-86SJ/20240930T202702">https://www.gov.pl/StrefaPlanistyczna/PL.ZIPPZP.11730/241704-POG/1POG-86SJ/20240930T202702</a>
<b>wydzialenie planistyczne</b>	<a href="https://www.gov.pl/StrefaPlanistyczna/PL.ZIPPZP.11730/241704-POG/1POG-87SJ/20240930T202702">https://www.gov.pl/StrefaPlanistyczna/PL.ZIPPZP.11730/241704-POG/1POG-87SJ/20240930T202702</a>
<b>wydzialenie planistyczne</b>	<a href="https://www.gov.pl/StrefaPlanistyczna/PL.ZIPPZP.11730/241704-POG/1POG-88SJ/20240930T202702">https://www.gov.pl/StrefaPlanistyczna/PL.ZIPPZP.11730/241704-POG/1POG-88SJ/20240930T202702</a>
<b>wydzialenie planistyczne</b>	<a href="https://www.gov.pl/StrefaPlanistyczna/PL.ZIPPZP.11730/241704-POG/1POG-89SJ/20240930T202702">https://www.gov.pl/StrefaPlanistyczna/PL.ZIPPZP.11730/241704-POG/1POG-89SJ/20240930T202702</a>
<b>wydzialenie planistyczne</b>	<a href="https://www.gov.pl/zagospodarowanieprzestrzenne/app">https://www.gov.pl/zagospodarowanieprzestrzenne/app</a>

	<a href="https://www.gov.pl/zagospodarowanieprzestrzenne/app/StrefaPlanistyczna/PL.ZIPPZP.11730/241704-POG/1POG-90SJ/20240930T202702">/StrefaPlanistyczna/PL.ZIPPZP.11730/241704-POG/1POG-90SJ/20240930T202702</a>
<b>wydzialenie planistyczne</b>	<a href="https://www.gov.pl/zagospodarowanieprzestrzenne/app/StrefaPlanistyczna/PL.ZIPPZP.11730/241704-POG/1POG-91SJ/20240930T202702">https://www.gov.pl/zagospodarowanieprzestrzenne/app/StrefaPlanistyczna/PL.ZIPPZP.11730/241704-POG/1POG-91SJ/20240930T202702</a>
<b>wydzialenie planistyczne</b>	<a href="https://www.gov.pl/zagospodarowanieprzestrzenne/app/StrefaPlanistyczna/PL.ZIPPZP.11730/241704-POG/1POG-92SJ/20240930T202702">https://www.gov.pl/zagospodarowanieprzestrzenne/app/StrefaPlanistyczna/PL.ZIPPZP.11730/241704-POG/1POG-92SJ/20240930T202702</a>
<b>wydzialenie planistyczne</b>	<a href="https://www.gov.pl/zagospodarowanieprzestrzenne/app/StrefaPlanistyczna/PL.ZIPPZP.11730/241704-POG/1POG-93SJ/20240930T202702">https://www.gov.pl/zagospodarowanieprzestrzenne/app/StrefaPlanistyczna/PL.ZIPPZP.11730/241704-POG/1POG-93SJ/20240930T202702</a>
<b>wydzialenie planistyczne</b>	<a href="https://www.gov.pl/zagospodarowanieprzestrzenne/app/StrefaPlanistyczna/PL.ZIPPZP.11730/241704-POG/1POG-94SJ/20240930T202702">https://www.gov.pl/zagospodarowanieprzestrzenne/app/StrefaPlanistyczna/PL.ZIPPZP.11730/241704-POG/1POG-94SJ/20240930T202702</a>
<b>wydzialenie planistyczne</b>	<a href="https://www.gov.pl/zagospodarowanieprzestrzenne/app/StrefaPlanistyczna/PL.ZIPPZP.11730/241704-POG/1POG-95SJ/20240930T202702">https://www.gov.pl/zagospodarowanieprzestrzenne/app/StrefaPlanistyczna/PL.ZIPPZP.11730/241704-POG/1POG-95SJ/20240930T202702</a>
<b>wydzialenie planistyczne</b>	<a href="https://www.gov.pl/zagospodarowanieprzestrzenne/app/StrefaPlanistyczna/PL.ZIPPZP.11730/241704-POG/1POG-96SJ/20240930T202702">https://www.gov.pl/zagospodarowanieprzestrzenne/app/StrefaPlanistyczna/PL.ZIPPZP.11730/241704-POG/1POG-96SJ/20240930T202702</a>
<b>wydzialenie planistyczne</b>	<a href="https://www.gov.pl/zagospodarowanieprzestrzenne/app/StrefaPlanistyczna/PL.ZIPPZP.11730/241704-POG/1POG-97SJ/20240930T202702">https://www.gov.pl/zagospodarowanieprzestrzenne/app/StrefaPlanistyczna/PL.ZIPPZP.11730/241704-POG/1POG-97SJ/20240930T202702</a>
<b>wydzialenie planistyczne</b>	<a href="https://www.gov.pl/zagospodarowanieprzestrzenne/app/StrefaPlanistyczna/PL.ZIPPZP.11730/241704-POG/1POG-98SJ/20240930T202702">https://www.gov.pl/zagospodarowanieprzestrzenne/app/StrefaPlanistyczna/PL.ZIPPZP.11730/241704-POG/1POG-98SJ/20240930T202702</a>
<b>wydzialenie planistyczne</b>	<a href="https://www.gov.pl/zagospodarowanieprzestrzenne/app/StrefaPlanistyczna/PL.ZIPPZP.11730/241704-POG/1POG-99SJ/20240930T202702">https://www.gov.pl/zagospodarowanieprzestrzenne/app/StrefaPlanistyczna/PL.ZIPPZP.11730/241704-POG/1POG-99SJ/20240930T202702</a>
<b>wydzialenie planistyczne</b>	<a href="https://www.gov.pl/zagospodarowanieprzestrzenne/app/StrefaPlanistyczna/PL.ZIPPZP.11730/241704-POG/1POG-100SJ/20260306T235918">https://www.gov.pl/zagospodarowanieprzestrzenne/app/StrefaPlanistyczna/PL.ZIPPZP.11730/241704-POG/1POG-100SJ/20260306T235918</a>
<b>wydzialenie planistyczne</b>	<a href="https://www.gov.pl/zagospodarowanieprzestrzenne/app/StrefaPlanistyczna/PL.ZIPPZP.11730/241704-POG/1POG-101SJ/20240930T202702">https://www.gov.pl/zagospodarowanieprzestrzenne/app/StrefaPlanistyczna/PL.ZIPPZP.11730/241704-POG/1POG-101SJ/20240930T202702</a>
<b>wydzialenie planistyczne</b>	<a href="https://www.gov.pl/zagospodarowanieprzestrzenne/app/StrefaPlanistyczna/PL.ZIPPZP.11730/241704-POG/1POG-102SJ/20240930T202702">https://www.gov.pl/zagospodarowanieprzestrzenne/app/StrefaPlanistyczna/PL.ZIPPZP.11730/241704-POG/1POG-102SJ/20240930T202702</a>
<b>wydzialenie planistyczne</b>	<a href="https://www.gov.pl/zagospodarowanieprzestrzenne/app/StrefaPlanistyczna/PL.ZIPPZP.11730/241704-POG/1POG-103SJ/20240930T202702">https://www.gov.pl/zagospodarowanieprzestrzenne/app/StrefaPlanistyczna/PL.ZIPPZP.11730/241704-POG/1POG-103SJ/20240930T202702</a>
<b>wydzialenie planistyczne</b>	<a href="https://www.gov.pl/zagospodarowanieprzestrzenne/app/StrefaPlanistyczna/PL.ZIPPZP.11730/241704-POG/1POG-104SJ/20240930T202702">https://www.gov.pl/zagospodarowanieprzestrzenne/app/StrefaPlanistyczna/PL.ZIPPZP.11730/241704-POG/1POG-104SJ/20240930T202702</a>
<b>wydzialenie planistyczne</b>	<a href="https://www.gov.pl/zagospodarowanieprzestrzenne/app/StrefaPlanistyczna/PL.ZIPPZP.11730/241704-POG/1POG-105SJ/20240930T202702">https://www.gov.pl/zagospodarowanieprzestrzenne/app/StrefaPlanistyczna/PL.ZIPPZP.11730/241704-POG/1POG-105SJ/20240930T202702</a>
<b>wydzialenie planistyczne</b>	<a href="https://www.gov.pl/zagospodarowanieprzestrzenne/app/StrefaPlanistyczna/PL.ZIPPZP.11730/241704-POG/1POG-106SJ/20240930T202702">https://www.gov.pl/zagospodarowanieprzestrzenne/app/StrefaPlanistyczna/PL.ZIPPZP.11730/241704-POG/1POG-106SJ/20240930T202702</a>
<b>wydzialenie planistyczne</b>	<a href="https://www.gov.pl/zagospodarowanieprzestrzenne/app">https://www.gov.pl/zagospodarowanieprzestrzenne/app</a>










	<a href="https://www.gov.pl/zagospodarowanieprzestrzenne/app/StrefaPlanistyczna/PL.ZIPPZP.11730/241704-POG/1POG-175Sj/20240930T202702">/StrefaPlanistyczna/PL.ZIPPZP.11730/241704-POG/1POG-175Sj/20240930T202702</a>
<b>wydzialenie planistyczne</b>	<a href="https://www.gov.pl/zagospodarowanieprzestrzenne/app/StrefaPlanistyczna/PL.ZIPPZP.11730/241704-POG/1POG-176Sj/20240930T202702">https://www.gov.pl/zagospodarowanieprzestrzenne/app/StrefaPlanistyczna/PL.ZIPPZP.11730/241704-POG/1POG-176Sj/20240930T202702</a>
<b>wydzialenie planistyczne</b>	<a href="https://www.gov.pl/zagospodarowanieprzestrzenne/app/StrefaPlanistyczna/PL.ZIPPZP.11730/241704-POG/1POG-177Sj/20240930T202702">https://www.gov.pl/zagospodarowanieprzestrzenne/app/StrefaPlanistyczna/PL.ZIPPZP.11730/241704-POG/1POG-177Sj/20240930T202702</a>
<b>wydzialenie planistyczne</b>	<a href="https://www.gov.pl/zagospodarowanieprzestrzenne/app/StrefaPlanistyczna/PL.ZIPPZP.11730/241704-POG/1POG-178Sj/20240930T202702">https://www.gov.pl/zagospodarowanieprzestrzenne/app/StrefaPlanistyczna/PL.ZIPPZP.11730/241704-POG/1POG-178Sj/20240930T202702</a>
<b>wydzialenie planistyczne</b>	<a href="https://www.gov.pl/zagospodarowanieprzestrzenne/app/StrefaPlanistyczna/PL.ZIPPZP.11730/241704-POG/1POG-179Sj/20240930T202702">https://www.gov.pl/zagospodarowanieprzestrzenne/app/StrefaPlanistyczna/PL.ZIPPZP.11730/241704-POG/1POG-179Sj/20240930T202702</a>

<b>dokument formalny</b>	PL.ZIPPZP.11730_241704-POG_X.62.24
<b>identyfier</b>	<a href="https://www.gov.pl/zagospodarowanieprzestrzenne/app/DokumentFormalny/PL.ZIPPZP.11730/241704-POG/X.62.24">https://www.gov.pl/zagospodarowanieprzestrzenne/app/DokumentFormalny/PL.ZIPPZP.11730/241704-POG/X.62.24</a>
<b>przestrzen nazw</b>	PL.ZIPPZP.11730/241704-POG
<b>lokalny id</b>	X.62.24
<b>tytul</b>	Uchwała Nr X/62/2024 Rady Gminy Jeleśnia z dnia 30 września 2024 r. w sprawie przystąpienia do sporządzenia planu ogólnego gminy Jeleśnia
<b>nazwa skrocona</b>	Przystąpienie do planu ogólnego
<b>relacja wzgledem app</b>	przystąpienie
<b>data</b>	2024-09-30 utworzenie
<b>data wejscia w zycie</b>	2024-09-20
<b>lacze</b>	<a href="https://www.bip.jelesnia.pl/item/7395">https://www.bip.jelesnia.pl/item/7395</a>
<b>przystapienie</b>	<a href="https://www.gov.pl/zagospodarowanieprzestrzenne/app/AktPlanowaniaPrzestrzennego/PL.ZIPPZP.11730/241704-POG/1POG">https://www.gov.pl/zagospodarowanieprzestrzenne/app/AktPlanowaniaPrzestrzennego/PL.ZIPPZP.11730/241704-POG/1POG</a>

<b>strefa planistyczna</b>	PL.ZIPPZP.11730_241704-POG_1POG-1SU_20260311T221516
<b>identyfier</b>	<a href="https://www.gov.pl/zagospodarowanieprzestrzenne/app/StrefaPlanistyczna/PL.ZIPPZP.11730/241704-POG/1POG-1SU/20260311T221516">https://www.gov.pl/zagospodarowanieprzestrzenne/app/StrefaPlanistyczna/PL.ZIPPZP.11730/241704-POG/1POG-1SU/20260311T221516</a>
<b>przestrzen nazw</b>	PL.ZIPPZP.11730/241704-POG
<b>lokalny id</b>	1POG-1SU
<b>wersja id</b>	20260311T221516
<b>początek wersji obiektu</b>	2026-03-11T22:15:16
<b>nazwa</b>	strefa usługowa
<b>oznaczenie</b>	1SU
<b>symbol</b>	SU
<b>obowiązuje od</b>	2026-03-11
<b>obowiązuje do</b>	obecnie
<b>status</b>	w opracowaniu <a href="https://inspire.ec.europa.eu/codelist/ProcessStepGeneralValue/elaboration">https://inspire.ec.europa.eu/codelist/ProcessStepGeneralValue/elaboration</a>

<b>charakter ustalenia</b>	ogólnie wiążące <a href="https://inspire.ec.europa.eu/codelist/RegulationNatureValue/generallyBinding">https://inspire.ec.europa.eu/codelist/RegulationNatureValue/generallyBinding</a>
<b>profil podstawowy</b>	teren usług teren komunikacji teren zieleni urządzonej teren ogrodów działkowych teren infrastruktury technicznej
<b>profil dodatkowy</b>	teren składów i magazynów teren elektrowni słonecznej teren zieleni naturalnej teren lasu teren wód
<b>maksymalna nadziemna intensywnosc zabudowy</b>	1.2
<b>maksymalny udzial powierzchni zabudowy</b>	60%
<b>maksymalna wysokosc zabudowy</b>	15.0 m
<b>minimalny udzial powierzchni biologicznie czynnej</b>	30%
<b>geometria</b>	
<b>plan</b>	<a href="https://www.gov.pl/zagospodarowanieprzestrzenne/app/AktPlanowaniaPrzestrzennego/PL.ZIPPZP.11730/241704-POG/1POG">https://www.gov.pl/zagospodarowanieprzestrzenne/app/AktPlanowaniaPrzestrzennego/PL.ZIPPZP.11730/241704-POG/1POG</a>
<b>strefa planistyczna</b>	PL.ZIPPZP.11730_241704-POG_1POG-1SC_20260311T221516
<b>identfier</b>	<a href="https://www.gov.pl/zagospodarowanieprzestrzenne/app/StrefaPlanistyczna/PL.ZIPPZP.11730/241704-POG/1POG-1SC/20260311T221516">https://www.gov.pl/zagospodarowanieprzestrzenne/app/StrefaPlanistyczna/PL.ZIPPZP.11730/241704-POG/1POG-1SC/20260311T221516</a>
<b>przestrzen nazw</b>	PL.ZIPPZP.11730/241704-POG
<b>lokalny id</b>	1POG-1SC
<b>wersja id</b>	20260311T221516
<b>poczatek wersji obiektu</b>	2026-03-11T22:15:16
<b>nazwa</b>	strefa cmentarzy
<b>oznaczenie</b>	1SC
<b>symbol</b>	SC
<b>obowiazuje od</b>	2026-03-11
<b>obowiazuje do</b>	obecnie
<b>status</b>	w opracowaniu <a href="https://inspire.ec.europa.eu/codelist/ProcessStepGeneralValue">https://inspire.ec.europa.eu/codelist/ProcessStepGeneralValue</a>

[/elaboration](#)

**charakter ustalenia**

ogólnie wiążące  
<https://inspire.ec.europa.eu/codelist/RegulationNatureValue/generallyBinding>

**profil podstawowy**

teren cmentarza  
teren komunikacji  
teren zieleni urządzonej  
teren ogrodów działkowych  
teren infrastruktury technicznej

**profil dodatkowy**

teren usług kultu religijnego  
teren usług handlu detalicznego  
teren zieleni naturalnej  
teren lasu  
teren wód

**minimalny udział powierzchni biologicznie czynnej**

30%

**geometria**



**plan**

<https://www.gov.pl/zagospodarowanieprzestrzenne/app/AktPlanowaniaPrzestrzennego/PL.ZIPPZP.11730/241704-POG/1POG>

**strefa planistyczna**

PL.ZIPPZP.11730\_241704-POG\_1POG-1SK\_20260311T221516

**identyfier**

<https://www.gov.pl/zagospodarowanieprzestrzenne/app/StrefaPlanistyczna/PL.ZIPPZP.11730/241704-POG/1POG-1SK/20260311T221516>

**przestrzen nazw**

PL.ZIPPZP.11730/241704-POG

**lokalny id**

1POG-1SK

**wersja id**

20260311T221516

**początek wersji obiektu**

2026-03-11T22:15:16

**nazwa**

strefa komunikacyjna

**oznaczenie**

1SK

**symbol**

SK

**obowiązuje od**

2026-03-11

**obowiązuje do**

obecnie

**status**

w opracowaniu  
<https://inspire.ec.europa.eu/codelist/ProcessStepGeneralValue/elaboration>

**charakter ustalenia**

ogólnie wiążące  
<https://inspire.ec.europa.eu/codelist/RegulationNatureValue/generallyBinding>

**profil podstawowy**

teren autostrady  
teren drogi ekspresowej  
teren drogi głównej ruchu przyspieszonego  
teren drogi głównej  
teren komunikacji kolejowej i szynowej  
teren komunikacji kolei linowej  
teren komunikacji wodnej  
teren komunikacji lotniczej  
teren obsługi komunikacji  
teren ogrodów działkowych  
teren infrastruktury technicznej

**profil dodatkowy**

teren drogi zbiorczej  
teren usług handlu detalicznego  
teren usług gastronomii  
teren usług turystyki  
teren zieleni urządzonej  
teren lasu  
teren zieleni naturalnej  
teren wód

**geometria****plan**

<https://www.gov.pl/zagospodarowanieprzestrzenne/app/AktPlanowaniaPrzestrzennego/PL.ZIPPZP.11730/241704-POG/1POG>

**strefa planistyczna**

PL.ZIPPZP.11730\_241704-POG\_1POG-1SN\_20260311T221516

**identyfier**

<https://www.gov.pl/zagospodarowanieprzestrzenne/app/StrefaPlanistyczna/PL.ZIPPZP.11730/241704-POG/1POG-1SN/20260311T221516>

**przestrzen nazw**

PL.ZIPPZP.11730/241704-POG

**lokalny id**

1POG-1SN

**wersja id**

20260311T221516

**początek wersji obiektu**

2026-03-11T22:15:16

**nazwa**

strefa zieleni i rekreacji

**oznaczenie**

1SN

**symbol**

SN

**obowiązuje od**

2026-03-11

**obowiązuje do**

obecnie

**status**

w opracowaniu  
<https://inspire.ec.europa.eu/codelist/ProcessStepGeneralValue/elaboration>

**charakter ustalenia**

ogólnie wiążące  
<https://inspire.ec.europa.eu/codelist/RegulationNatureValue>

[/generallyBinding](#)

**profil podstawowy**

teren zieleni urządzonej  
teren plaży  
teren wód  
teren komunikacji  
teren ogrodów działkowych  
teren infrastruktury technicznej

**profil dodatkowy**

teren usług sportu i rekreacji  
teren usług kultury i rozrywki  
teren usług handlu detalicznego  
teren usług gastronomii  
teren usług turystyki  
teren usług nauki  
teren usług edukacji  
teren usług zdrowia i pomocy społecznej  
teren zieleni naturalnej  
teren lasu

**minimalny udział powierzchni biologicznie czynnej**

50%

**geometria**



**plan**

<https://www.gov.pl/zagospodarowanieprzestrzenne/app/AktPlanowaniaPrzestrzennego/PL.ZIPPZP.11730/241704-POG/1POG>

**strefa planistyczna**

PL.ZIPPZP.11730\_241704-POG\_1POG-1SI\_20260311T221516

**identyfier**

<https://www.gov.pl/zagospodarowanieprzestrzenne/app/StrefaPlanistyczna/PL.ZIPPZP.11730/241704-POG/1POG-1SI/20260311T221516>

**przestrzen nazw**

PL.ZIPPZP.11730/241704-POG

**lokalny id**

1POG-1SI

**wersja id**

20260311T221516

**początek wersji obiektu**

2026-03-11T22:15:16

**nazwa**

strefa infrastrukturalna

**oznaczenie**

1SI

**symbol**

SI

**obowiązuje od**

2026-03-11

**obowiązuje do**

obecnie

**status**

w opracowaniu  
<https://inspire.ec.europa.eu/codelist/ProcessStepGeneralValue/elaboration>

**charakter ustalenia**

ogólnie wiążące

<https://inspire.ec.europa.eu/codelist/RegulationNatureValue/generallyBinding>

**profil podstawowy** teren infrastruktury technicznej  
teren komunikacji  
teren ogrodów działkowych

**profil dodatkowy** teren usług  
teren produkcji  
teren zieleni urządzonej  
teren zieleni naturalnej  
teren lasu  
teren wód

**minimalny udział powierzchni biologicznie czynnej** 20%

**geometria**



**plan** <https://www.gov.pl/zagospodarowanieprzestrzenne/app/AktPlanowaniaPrzestrzennego/PL.ZIPPZP.11730/241704-POG/1POG>

**strefa planistyczna** PL.ZIPPZP.11730\_241704-POG\_1POG-1SP\_20260311T221516

**identyfier** <https://www.gov.pl/zagospodarowanieprzestrzenne/app/StrefaPlanistyczna/PL.ZIPPZP.11730/241704-POG/1POG-1SP/20260311T221516>

**przestrzen nazw** PL.ZIPPZP.11730/241704-POG

**lokalny id** 1POG-1SP

**wersja id** 20260311T221516

**początek wersji obiektu** 2026-03-11T22:15:16

**nazwa** strefa gospodarcza

**oznaczenie** 1SP

**symbol** SP

**obowiązuje od** 2026-03-11

**obowiązuje do** obecnie

**status** w opracowaniu  
<https://inspire.ec.europa.eu/codelist/ProcessStepGeneralValue/elaboration>

**charakter ustalenia** ogólnie wiążące  
<https://inspire.ec.europa.eu/codelist/RegulationNatureValue/generallyBinding>

**profil podstawowy** teren produkcji  
teren komunikacji  
teren zieleni urządzonej

	teren ogrodów działkowych teren infrastruktury technicznej
<b>profil dodatkowy</b>	teren usług teren zieleni naturalnej teren lasu teren wód
<b>maksymalna nadziemna intensywnosc zabudowy</b>	1.2
<b>maksymalny udzial powierzchni zabudowy</b>	60%
<b>maksymalna wysokosc zabudowy</b>	15.0 m
<b>minimalny udzial powierzchni biologicznie czynnej</b>	20%
<b>geometria</b>	
<b>plan</b>	<a href="https://www.gov.pl/zagospodarowanieprzestrzenne/app/AktPlanowaniaPrzestrzennego/PL.ZIPPZP.11730/241704-POG/1POG">https://www.gov.pl/zagospodarowanieprzestrzenne/app/AktPlanowaniaPrzestrzennego/PL.ZIPPZP.11730/241704-POG/1POG</a>
<b>strefa planistyczna</b>	PL.ZIPPZP.11730_241704-POG_1POG-1SO_20260311T223238
<b>identifier</b>	<a href="https://www.gov.pl/zagospodarowanieprzestrzenne/app/StrefaPlanistyczna/PL.ZIPPZP.11730/241704-POG/1POG-1SO/20260311T223238">https://www.gov.pl/zagospodarowanieprzestrzenne/app/StrefaPlanistyczna/PL.ZIPPZP.11730/241704-POG/1POG-1SO/20260311T223238</a>
<b>przestrzen nazw</b>	PL.ZIPPZP.11730/241704-POG
<b>lokalny id</b>	1POG-1SO
<b>wersja id</b>	20260311T223238
<b>poczatek wersji obiektu</b>	2026-03-11T22:32:38
<b>nazwa</b>	strefa otwarta
<b>oznaczenie</b>	1SO
<b>symbol</b>	SO
<b>obowiazuje od</b>	2026-03-11
<b>obowiazuje do</b>	obecnie
<b>status</b>	w opracowaniu <a href="https://inspire.ec.europa.eu/codelist/ProcessStepGeneralValue/elaboration">https://inspire.ec.europa.eu/codelist/ProcessStepGeneralValue/elaboration</a>
<b>charakter ustalenia</b>	ogólnie wiążące <a href="https://inspire.ec.europa.eu/codelist/RegulationNatureValue/generallyBinding">https://inspire.ec.europa.eu/codelist/RegulationNatureValue/generallyBinding</a>
<b>profil podstawowy</b>	teren rolnictwa z zakazem zabudowy teren lasu

	<p>teren zieleni naturalnej</p> <p>teren wód</p> <p>teren komunikacji</p> <p>teren ogrodów działkowych</p> <p>teren infrastruktury technicznej</p>
<b>profil dodatkowy</b>	teren zieleni urządzonej
<b>geometria</b>	
<b>plan</b>	<a href="https://www.gov.pl/zagospodarowanieprzestrzenne/app/AktPlanowaniaPrzestrzennego/PL.ZIPPZP.11730/241704-POG/1POG">https://www.gov.pl/zagospodarowanieprzestrzenne/app/AktPlanowaniaPrzestrzennego/PL.ZIPPZP.11730/241704-POG/1POG</a>
<b>strefa planistyczna</b>	PL.ZIPPZP.11730_241704-POG_1POG-1SZ_20260311T221516
<b>identyfier</b>	<a href="https://www.gov.pl/zagospodarowanieprzestrzenne/app/StrefaPlanistyczna/PL.ZIPPZP.11730/241704-POG/1POG-1SZ/20260311T221516">https://www.gov.pl/zagospodarowanieprzestrzenne/app/StrefaPlanistyczna/PL.ZIPPZP.11730/241704-POG/1POG-1SZ/20260311T221516</a>
<b>przestrzen nazw</b>	PL.ZIPPZP.11730/241704-POG
<b>lokalny id</b>	1POG-1SZ
<b>wersja id</b>	20260311T221516
<b>początek wersji obiektu</b>	2026-03-11T22:15:16
<b>nazwa</b>	strefa wielofunkcyjna z zabudową zagrodową
<b>oznaczenie</b>	1SZ
<b>symbol</b>	SZ
<b>obowiązuje od</b>	2026-03-11
<b>obowiązuje do</b>	obecnie
<b>status</b>	<p>w opracowaniu</p> <p><a href="https://inspire.ec.europa.eu/codelist/ProcessStepGeneralValue/elaboration">https://inspire.ec.europa.eu/codelist/ProcessStepGeneralValue/elaboration</a></p>
<b>charakter ustalenia</b>	<p>ogólnie wiążące</p> <p><a href="https://inspire.ec.europa.eu/codelist/RegulationNatureValue/generallyBinding">https://inspire.ec.europa.eu/codelist/RegulationNatureValue/generallyBinding</a></p>
<b>profil podstawowy</b>	<p>teren zabudowy zagrodowej</p> <p>teren produkcji w gospodarstwach rolnych</p> <p>teren akwakultury i obsługi rybactwa</p> <p>teren komunikacji</p> <p>teren zieleni urządzonej</p> <p>teren ogrodów działkowych</p> <p>teren infrastruktury technicznej</p>
<b>profil dodatkowy</b>	<p>teren wielkotowarowej produkcji rolnej</p> <p>teren biogazowni</p> <p>teren usług</p>

<b>maksymalna nadziemna intensywnosc zabudowy</b>	0.6
<b>maksymalny udzial powierzchni zabudowy</b>	40%
<b>maksymalna wysokosc zabudowy</b>	12.0 m
<b>minimalny udzial powierzchni biologicznie czynnej</b>	30%

**geometria**



**plan** <https://www.gov.pl/zagospodarowanieprzestrzenne/app/AktPlanowaniaPrzestrzennego/PL.ZIPPZP.11730/241704-POG/1POG>

**strefa planistyczna** PL.ZIPPZP.11730\_241704-POG\_1POG-1SJ\_20240930T202702

**identyfier** <https://www.gov.pl/zagospodarowanieprzestrzenne/app/StrefaPlanistyczna/PL.ZIPPZP.11730/241704-POG/1POG-1SJ/20240930T202702>

**przestrzen nazw** PL.ZIPPZP.11730/241704-POG

**lokalny id** 1POG-1SJ

**wersja id** 20240930T202702

**poczatek wersji obiektu** 2024-09-30T20:27:02

**nazwa** strefa wielofunkcyjna z zabudową mieszkaniową jednorodzinną

**oznaczenie** 1SJ

**symbol** SJ

**obowiazuje od** 2024-09-30

**obowiazuje do** obecnie

**status** w opracowaniu  
<https://inspire.ec.europa.eu/codelist/ProcessStepGeneralValue/elaboration>

**charakter ustalenia** ogólnie wiążące  
<https://inspire.ec.europa.eu/codelist/RegulationNatureValue/generallyBinding>

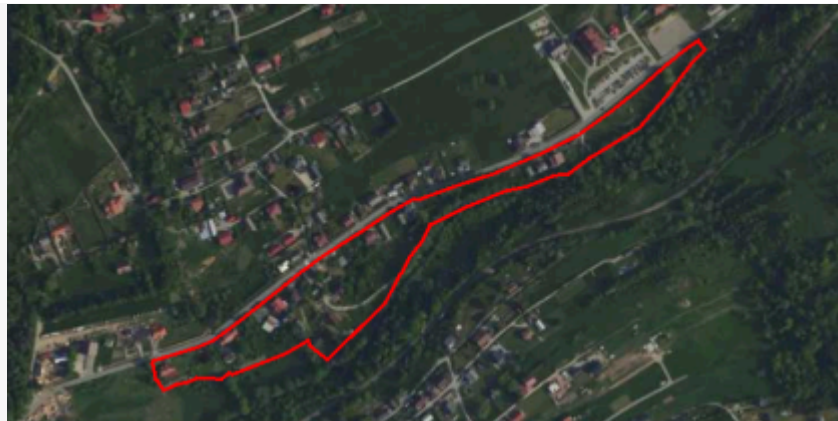
**profil podstawowy** teren zabudowy mieszkaniowej jednorodzinnej  
teren usług  
teren komunikacji  
teren zieleni urządzonej  
teren ogrodów działkowych  
teren infrastruktury technicznej

**profil dodatkowy** teren zabudowy letniskowej lub rekreacji indywidualnej

**maksymalna nadziemna**

<b>intensywnosc zabudowy</b>	0.6
<b>maksymalny udzial powierzchni zabudowy</b>	40%
<b>maksymalna wysokosc zabudowy</b>	12.0 m
<b>minimalny udzial powierzchni biologicznie czynnej</b>	30%

**geometria**



**plan**

<https://www.gov.pl/zagospodarowanieprzestrzenne/app/AktPlanowaniaPrzestrzennego/PL.ZIPPZP.11730/241704-POG/1POG>

**strefa planistyczna** PL.ZIPPZP.11730\_241704-POG\_1POG-2SU\_20260311T221516

**identfier** <https://www.gov.pl/zagospodarowanieprzestrzenne/app/StrefaPlanistyczna/PL.ZIPPZP.11730/241704-POG/1POG-2SU/20260311T221516>

**przestrzen nazw** PL.ZIPPZP.11730/241704-POG

**lokalny id** 1POG-2SU

**wersja id** 20260311T221516

**poczatek wersji obiektu** 2026-03-11T22:15:16

**nazwa** strefa usługowa

**oznaczenie** 2SU

**symbol** SU

**obowiazuje od** 2026-03-11

**obowiazuje do** obecnie

**status** w opracowaniu  
<https://inspire.ec.europa.eu/codelist/ProcessStepGeneralValue/elaboration>

**charakter ustalenia** ogólnie wiążące  
<https://inspire.ec.europa.eu/codelist/RegulationNatureValue/generallyBinding>

**profil podstawowy** teren usług  
teren komunikacji  
teren zieleni urządzonej  
teren ogrodów działkowych  
teren infrastruktury technicznej

**profil dodatkowy** teren składów i magazynów  
teren elektrowni słonecznej  
teren zieleni naturalnej  
teren lasu  
teren wód

<b>maksymalna nadziemna intensywnosc zabudowy</b>	1.2
<b>maksymalny udzial powierzchni zabudowy</b>	60%
<b>maksymalna wysokosc zabudowy</b>	15.0 m
<b>minimalny udzial powierzchni biologicznie czynnej</b>	30%

**geometria**



**plan** <https://www.gov.pl/zagospodarowanieprzestrzenne/app/AktPlanowaniaPrzestrzennego/PL.ZIPPZP.11730/241704-POG/1POG>

**strefa planistyczna** PL.ZIPPZP.11730\_241704-POG\_1POG-2SP\_20260311T221516

**identyfier** <https://www.gov.pl/zagospodarowanieprzestrzenne/app/StrefaPlanistyczna/PL.ZIPPZP.11730/241704-POG/1POG-2SP/20260311T221516>

**przestrzen nazw** PL.ZIPPZP.11730/241704-POG

**lokalny id** 1POG-2SP

**wersja id** 20260311T221516

**poczatek wersji obiektu** 2026-03-11T22:15:16

**nazwa** strefa gospodarcza

**oznaczenie** 2SP

**symbol** SP

**obowiazuje od** 2026-03-11


**obowiazuje do** obecnie

**status** w opracowaniu  
<https://inspire.ec.europa.eu/codelist/ProcessStepGeneralValue/elaboration>

**charakter ustalenia** ogólnie wiążące  
<https://inspire.ec.europa.eu/codelist/RegulationNatureValue/generallyBinding>

**profil podstawowy** teren produkcji  
teren komunikacji  
teren zieleni urządzonej  
teren ogrodów działkowych  
teren infrastruktury technicznej

**profil dodatkowy** teren usług  
teren zieleni naturalnej

	teren lasu teren wód
<b>maksymalna nadziemna intensywnosc zabudowy</b>	1.2
<b>maksymalny udzial powierzchni zabudowy</b>	60%
<b>maksymalna wysokosc zabudowy</b>	15.0 m
<b>minimalny udzial powierzchni biologicznie czynnej</b>	20%
<b>geometria</b>	
<b>plan</b>	<a href="https://www.gov.pl/zagospodarowanieprzestrzenne/app/AktPlanowaniaPrzestrzennego/PL.ZIPPZP.11730/241704-POG/1POG">https://www.gov.pl/zagospodarowanieprzestrzenne/app/AktPlanowaniaPrzestrzennego/PL.ZIPPZP.11730/241704-POG/1POG</a>
<b>strefa planistyczna</b>	PL.ZIPPZP.11730_241704-POG_1POG-2SC_20260311T221516
<b>identfier</b>	<a href="https://www.gov.pl/zagospodarowanieprzestrzenne/app/StrefaPlanistyczna/PL.ZIPPZP.11730/241704-POG/1POG-2SC/20260311T221516">https://www.gov.pl/zagospodarowanieprzestrzenne/app/StrefaPlanistyczna/PL.ZIPPZP.11730/241704-POG/1POG-2SC/20260311T221516</a>
<b>przestrzen nazw</b>	PL.ZIPPZP.11730/241704-POG
<b>lokalny id</b>	1POG-2SC
<b>wersja id</b>	20260311T221516
<b>poczatek wersji obiektu</b>	2026-03-11T22:15:16
<b>nazwa</b>	strefa cmentarzy
<b>oznaczenie</b>	2SC
<b>symbol</b>	SC
<b>obowiazuje od</b>	2026-03-11
<b>obowiazuje do</b>	obecnie
<b>status</b>	w opracowaniu <a href="https://inspire.ec.europa.eu/codelist/ProcessStepGeneralValue/elaboration">https://inspire.ec.europa.eu/codelist/ProcessStepGeneralValue/elaboration</a>
<b>charakter ustalenia</b>	ogólnie wiążące <a href="https://inspire.ec.europa.eu/codelist/RegulationNatureValue/generallyBinding">https://inspire.ec.europa.eu/codelist/RegulationNatureValue/generallyBinding</a>
<b>profil podstawowy</b>	teren cmentarza teren komunikacji teren zieleni urządzonej teren ogrodów działkowych teren infrastruktury technicznej
<b>profil dodatkowy</b>	teren usług kultu religijnego

teren usług handlu detalicznego  
teren zieleni naturalnej  
teren lasu  
teren wód

**minimalny udział powierzchni  
biologicznie czynnej** 30%

**geometria**



**plan** <https://www.gov.pl/zagospodarowanieprzestrzenne/app/AktPlanowaniaPrzestrzennego/PL.ZIPPZP.11730/241704-POG/1POG>

**strefa planistyczna** PL.ZIPPZP.11730\_241704-POG\_1POG-2SN\_20260311T221516

**identyfier** <https://www.gov.pl/zagospodarowanieprzestrzenne/app/StrefaPlanistyczna/PL.ZIPPZP.11730/241704-POG/1POG-2SN/20260311T221516>

**przestrzen nazw** PL.ZIPPZP.11730/241704-POG

**lokalny id** 1POG-2SN

**wersja id** 20260311T221516

**początek wersji obiektu** 2026-03-11T22:15:16

**nazwa** strefa zieleni i rekreacji

**oznaczenie** 2SN

**symbol** SN

**obowiązuje od** 2026-03-11

**obowiązuje do** obecnie

**status** w opracowaniu  
<https://inspire.ec.europa.eu/codelist/ProcessStepGeneralValue/elaboration>

**charakter ustalenia** ogólnie wiążące  
<https://inspire.ec.europa.eu/codelist/RegulationNatureValue/generallyBinding>

**profil podstawowy** teren zieleni urządzonej  
teren plaży  
teren wód  
teren komunikacji  
teren ogrodów działkowych  
teren infrastruktury technicznej

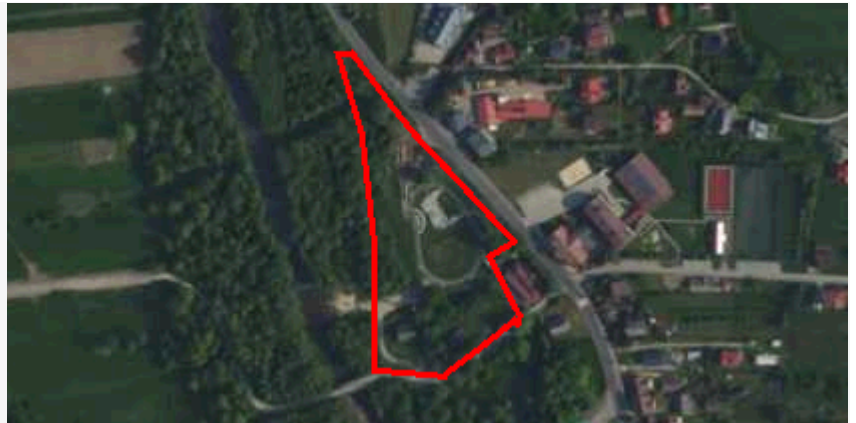
**profil dodatkowy** teren usług sportu i rekreacji  
teren usług kultury i rozrywki  
teren usług handlu detalicznego  
teren usług gastronomii  
teren usług turystyki

teren usług nauki  
teren usług edukacji  
teren usług zdrowia i pomocy społecznej  
teren zieleni naturalnej  
teren lasu

**minimalny udział powierzchni biologicznie czynnej**

50%

**geometria**



**plan**

<https://www.gov.pl/zagospodarowanieprzestrzenne/app/AktPlanowaniaPrzestrzennego/PL.ZIPPZP.11730/241704-POG/1POG>

**strefa planistyczna**

PL.ZIPPZP.11730\_241704-POG\_1POG-2SI\_20260311T221516

**identyfier**

<https://www.gov.pl/zagospodarowanieprzestrzenne/app/StrefaPlanistyczna/PL.ZIPPZP.11730/241704-POG/1POG-2SI/20260311T221516>

**przestrzen nazw**

PL.ZIPPZP.11730/241704-POG

**lokalny id**

1POG-2SI

**wersja id**

20260311T221516

**początek wersji obiektu**

2026-03-11T22:15:16

**nazwa**

strefa infrastrukturalna

**oznaczenie**

2SI

**symbol**

SI

**obowiązuje od**

2026-03-11

**obowiązuje do**

obecnie

**status**

w opracowaniu  
<https://inspire.ec.europa.eu/codelist/ProcessStepGeneralValue/elaboration>

**charakter ustalenia**

ogólnie wiążące  
<https://inspire.ec.europa.eu/codelist/RegulationNatureValue/generallyBinding>

**profil podstawowy**

teren infrastruktury technicznej  
teren komunikacji  
teren ogrodów działkowych

**profil dodatkowy**

teren usług  
teren produkcji  
teren zieleni urządzonej  
teren zieleni naturalnej  
teren lasu  
teren wód

**minimalny udział powierzchni biologicznie czynnej** 20%

**geometria**



**plan**

<https://www.gov.pl/zagospodarowanieprzestrzenne/app/AktPlanowaniaPrzestrzennego/PL.ZIPPZP.11730/241704-POG/1POG>

**strefa planistyczna** PL.ZIPPZP.11730\_241704-POG\_1POG-2SO\_20260311T221516

**identyfier** <https://www.gov.pl/zagospodarowanieprzestrzenne/app/StrefaPlanistyczna/PL.ZIPPZP.11730/241704-POG/1POG-2SO/20260311T221516>

**przestrzen nazw** PL.ZIPPZP.11730/241704-POG

**lokalny id** 1POG-2SO

**wersja id** 20260311T221516

**początek wersji obiektu** 2026-03-11T22:15:16

**nazwa** strefa otwarta

**oznaczenie** 2SO

**symbol** SO

**obowiązuje od** 2026-03-11

**obowiązuje do** obecnie

**status** w opracowaniu  
<https://inspire.ec.europa.eu/codelist/ProcessStepGeneralValue/elaboration>

**charakter ustalenia** ogólnie wiążące  
<https://inspire.ec.europa.eu/codelist/RegulationNatureValue/generallyBinding>

**profil podstawowy** teren rolnictwa z zakazem zabudowy  
teren lasu  
teren zieleni naturalnej  
teren wód  
teren komunikacji  
teren ogrodów działkowych  
teren infrastruktury technicznej

**profil dodatkowy** teren zieleni urządzonej

**geometria**



**plan** <https://www.gov.pl/zagospodarowanieprzestrzenne/app/AktPlanowaniaPrzestrzennego/PL.ZIPPZP.11730/241704-POG/1POG>

**strefa planistyczna** PL.ZIPPZP.11730\_241704-POG\_1POG-2SZ\_20260311T222913

**identyfier** <https://www.gov.pl/zagospodarowanieprzestrzenne/app/StrefaPlanistyczna/PL.ZIPPZP.11730/241704-POG/1POG-2SZ/20260311T222913>

**przestrzen nazw** PL.ZIPPZP.11730/241704-POG

**lokalny id** 1POG-2SZ

**wersja id** 20260311T222913

**początek wersji obiektu** 2026-03-11T22:29:13

**nazwa** strefa wielofunkcyjna z zabudową zagrodową

**oznaczenie** 2SZ

**symbol** SZ

**obowiązuje od** 2026-03-11

**obowiązuje do** obecnie

**status** w opracowaniu  
<https://inspire.ec.europa.eu/codelist/ProcessStepGeneralValue/elaboration>

**charakter ustalenia** ogólnie wiążące  
<https://inspire.ec.europa.eu/codelist/RegulationNatureValue/generallyBinding>

**profil podstawowy** teren zabudowy zagrodowej  
 teren produkcji w gospodarstwach rolnych  
 teren akwakultury i obsługi rybactwa  
 teren komunikacji  
 teren zieleni urządzonej  
 teren ogrodów działkowych  
 teren infrastruktury technicznej

**profil dodatkowy** teren wielkotowarowej produkcji rolnej  
 teren biogazowni  
 teren usług

**maksymalna nadziemna intensywność zabudowy** 0.6

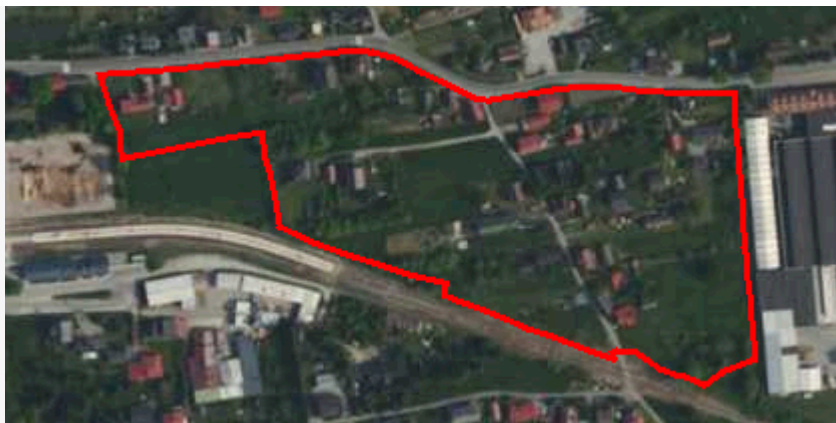
**maksymalny udział powierzchni zabudowy** 40%

**maksymalna wysokość zabudowy** 12.0 m

**minimalny udział powierzchni**

<b>biologicznie czynnej</b>	30%
<b>geometria</b>	
<b>plan</b>	<a href="https://www.gov.pl/zagospodarowanieprzestrzenne/app/AktPlanowaniaPrzestrzennego/PL.ZIPPZP.11730/241704-POG/1POG">https://www.gov.pl/zagospodarowanieprzestrzenne/app/AktPlanowaniaPrzestrzennego/PL.ZIPPZP.11730/241704-POG/1POG</a>
<b>strefa planistyczna</b>	PL.ZIPPZP.11730_241704-POG_1POG-2SJ_20240930T202702
<b>identfier</b>	<a href="https://www.gov.pl/zagospodarowanieprzestrzenne/app/StrefaPlanistyczna/PL.ZIPPZP.11730/241704-POG/1POG-2SJ/20240930T202702">https://www.gov.pl/zagospodarowanieprzestrzenne/app/StrefaPlanistyczna/PL.ZIPPZP.11730/241704-POG/1POG-2SJ/20240930T202702</a>
<b>przestrzen nazw</b>	PL.ZIPPZP.11730/241704-POG
<b>lokalny id</b>	1POG-2SJ
<b>wersja id</b>	20240930T202702
<b>początek wersji obiektu</b>	2024-09-30T20:27:02
<b>nazwa</b>	strefa wielofunkcyjna z zabudową mieszkaniową jednorodzinną
<b>oznaczenie</b>	2SJ
<b>symbol</b>	SJ
<b>obowiązuje od</b>	2024-09-30
<b>obowiązuje do</b>	obecnie
<b>status</b>	w opracowaniu <a href="https://inspire.ec.europa.eu/codelist/ProcessStepGeneralValue/elaboration">https://inspire.ec.europa.eu/codelist/ProcessStepGeneralValue/elaboration</a>
<b>charakter ustalenia</b>	ogólnie wiążące <a href="https://inspire.ec.europa.eu/codelist/RegulationNatureValue/generallyBinding">https://inspire.ec.europa.eu/codelist/RegulationNatureValue/generallyBinding</a>
<b>profil podstawowy</b>	teren zabudowy mieszkaniowej jednorodzinnej teren usług teren komunikacji teren zieleni urządzonej teren ogrodów działkowych teren infrastruktury technicznej
<b>profil dodatkowy</b>	teren zabudowy letniskowej lub rekreacji indywidualnej
<b>maksymalna nadziemna intensywnosc zabudowy</b>	0.6
<b>maksymalny udział powierzchni zabudowy</b>	40%
<b>maksymalna wysokosc zabudowy</b>	12.0 m
<b>minimalny udział powierzchni biologicznie czynnej</b>	30%

geometria



plan

<https://www.gov.pl/zagospodarowanieprzestrzenne/app/AktPlanowaniaPrzestrzennego/PL.ZIPPZP.11730/241704-POG/1POG>

strefa planistyczna

PL.ZIPPZP.11730\_241704-POG\_1POG-3SU\_20260311T221516

identyfier

<https://www.gov.pl/zagospodarowanieprzestrzenne/app/StrefaPlanistyczna/PL.ZIPPZP.11730/241704-POG/1POG-3SU/20260311T221516>

przestrzen nazw

PL.ZIPPZP.11730/241704-POG

lokalny id

1POG-3SU

wersja id

20260311T221516

poczatek wersji obiektu

2026-03-11T22:15:16

nazwa

strefa usługowa

oznaczenie

3SU

symbol

SU

obowiazuje od

2026-03-11

obowiazuje do

obecnie

status

w opracowaniu  
<https://inspire.ec.europa.eu/codelist/ProcessStepGeneralValue/elaboration>

charakter ustalenia

ogólnie wiążące  
<https://inspire.ec.europa.eu/codelist/RegulationNatureValue/generallyBinding>

profil podstawowy

teren usług  
teren komunikacji  
teren zieleni urządzonej  
teren ogrodów działkowych  
teren infrastruktury technicznej

profil dodatkowy

teren składów i magazynów  
teren elektrowni słonecznej  
teren zieleni naturalnej  
teren lasu  
teren wód

maksymalna nadziemna intensywnosc zabudowy

1.2

maksymalny udzial powierzchni zabudowy

60%

maksymalna wysokosc zabudowy

15.0 m

minimalny udzial powierzchni

**biologicznie czynnej** 30%

**geometria**



**plan**

<https://www.gov.pl/zagospodarowanieprzestrzenne/app/AktPlanowaniaPrzestrzennego/PL.ZIPPZP.11730/241704-POG/1POG>

**strefa planistyczna**

PL.ZIPPZP.11730\_241704-POG\_1POG-3SN\_20260311T221516

**identyfier**

<https://www.gov.pl/zagospodarowanieprzestrzenne/app/StrefaPlanistyczna/PL.ZIPPZP.11730/241704-POG/1POG-3SN/20260311T221516>

**przestrzen nazw**

PL.ZIPPZP.11730/241704-POG

**lokalny id**

1POG-3SN

**wersja id**

20260311T221516

**początek wersji obiektu**

2026-03-11T22:15:16

**nazwa**

strefa zieleni i rekreacji

**oznaczenie**

3SN

**symbol**

SN

**obowiązuje od**

2026-03-11

**obowiązuje do**

obecnie

**status**

w opracowaniu  
<https://inspire.ec.europa.eu/codelist/ProcessStepGeneralValue/elaboration>

**charakter ustalenia**

ogólnie wiążące  
<https://inspire.ec.europa.eu/codelist/RegulationNatureValue/generallyBinding>

**profil podstawowy**

teren zieleni urządzonej  
teren plaży  
teren wód  
teren komunikacji  
teren ogrodów działkowych  
teren infrastruktury technicznej

**profil dodatkowy**

teren usług sportu i rekreacji  
teren usług kultury i rozrywki  
teren usług handlu detalicznego  
teren usług gastronomii  
teren usług turystyki  
teren usług nauki  
teren usług edukacji  
teren usług zdrowia i pomocy społecznej  
teren zieleni naturalnej  
teren lasu

**minimalny udział powierzchni biologicznie czynnej** 50%

**geometria**



**plan** <https://www.gov.pl/zagospodarowanieprzestrzenne/app/AktPlanowaniaPrzestrzennego/PL.ZIPPZP.11730/241704-POG/1POG>

**strefa planistyczna** PL.ZIPPZP.11730\_241704-POG\_1POG-3SP\_20260311T221516

**identyfier** <https://www.gov.pl/zagospodarowanieprzestrzenne/app/StrefaPlanistyczna/PL.ZIPPZP.11730/241704-POG/1POG-3SP/20260311T221516>

**przestrzen nazw** PL.ZIPPZP.11730/241704-POG

**lokalny id** 1POG-3SP

**wersja id** 20260311T221516

**początek wersji obiektu** 2026-03-11T22:15:16

**nazwa** strefa gospodarcza

**oznaczenie** 3SP

**symbol** SP

**obowiązuje od** 2026-03-11

**obowiązuje do** obecnie

**status** w opracowaniu  
<https://inspire.ec.europa.eu/codelist/ProcessStepGeneralValue/elaboration>

**charakter ustalenia** ogólnie wiążące  
<https://inspire.ec.europa.eu/codelist/RegulationNatureValue/generallyBinding>

**profil podstawowy** teren produkcji  
teren komunikacji  
teren zieleni urządzonej  
teren ogrodów działkowych  
teren infrastruktury technicznej

**profil dodatkowy** teren usług  
teren zieleni naturalnej  
teren lasu  
teren wód

**maksymalna nadziemna intensywność zabudowy** 1.2

**maksymalny udział powierzchni zabudowy** 60%

**maksymalna wysokość zabudowy** 15.0 m

**minimalny udział powierzchni biologicznie czynnej** 20%

**geometria**



**plan** <https://www.gov.pl/zagospodarowanieprzestrzenne/app/AktPlanowaniaPrzestrzennego/PL.ZIPPZP.11730/241704-POG/1POG>

**strefa planistyczna** PL.ZIPPZP.11730\_241704-POG\_1POG-3SC\_20260311T221516

**identyfier** <https://www.gov.pl/zagospodarowanieprzestrzenne/app/StrefaPlanistyczna/PL.ZIPPZP.11730/241704-POG/1POG-3SC/20260311T221516>

**przestrzen nazw** PL.ZIPPZP.11730/241704-POG

**lokalny id** 1POG-3SC

**wersja id** 20260311T221516

**początek wersji obiektu** 2026-03-11T22:15:16

**nazwa** strefa cmentarzy

**oznaczenie** 3SC

**symbol** SC

**obowiązuje od** 2026-03-11

**obowiązuje do** obecnie

**status** w opracowaniu  
<https://inspire.ec.europa.eu/codelist/ProcessStepGeneralValue/elaboration>

**charakter ustalenia** ogólnie wiążące  
<https://inspire.ec.europa.eu/codelist/RegulationNatureValue/generallyBinding>

**profil podstawowy**  
teren cmentarza  
teren komunikacji  
teren zieleni urządzonej  
teren ogrodów działkowych  
teren infrastruktury technicznej

**profil dodatkowy**  
teren usług kultu religijnego  
teren usług handlu detalicznego  
teren zieleni naturalnej  
teren lasu  
teren wód

**minimalny udział powierzchni biologicznie czynnej** 30%

**geometria**



**plan** <https://www.gov.pl/zagospodarowanieprzestrzenne/app/AktPlanowaniaPrzestrzennego/PL.ZIPPZP.11730/241704-POG/1POG>

**strefa planistyczna** PL.ZIPPZP.11730\_241704-POG\_1POG-3SI\_20260311T222501

**identyfier** <https://www.gov.pl/zagospodarowanieprzestrzenne/app/StrefaPlanistyczna/PL.ZIPPZP.11730/241704-POG/1POG-3SI/20260311T222501>

**przestrzen nazw** PL.ZIPPZP.11730/241704-POG

**lokalny id** 1POG-3SI

**wersja id** 20260311T222501

**poczatek wersji obiektu** 2026-03-11T22:25:01

**nazwa** strefa infrastrukturalna

**oznaczenie** 3SI

**symbol** SI

**obowiazuje od** 2026-03-11

**obowiazuje do** obecnie

**status** w opracowaniu  
<https://inspire.ec.europa.eu/codelist/ProcessStepGeneralValue/elaboration>

**charakter ustalenia** ogólnie wiążące  
<https://inspire.ec.europa.eu/codelist/RegulationNatureValue/generallyBinding>

**profil podstawowy** teren infrastruktury technicznej  
teren komunikacji  
teren ogrodów działkowych

**profil dodatkowy** teren usług  
teren produkcji  
teren zieleni urządzonej  
teren zieleni naturalnej  
teren lasu  
teren wód

**minimalny udział powierzchni biologicznie czynnej** 20%

**geometria**



**plan** <https://www.gov.pl/zagospodarowanieprzestrzenne/app/AktPlanowaniaPrzestrzennego/PL.ZIPPZP.11730/241704-POG/1POG>

**strefa planistyczna** PL.ZIPPZP.11730\_241704-POG\_1POG-3SO\_20260311T221516

**identyfier** <https://www.gov.pl/zagospodarowanieprzestrzenne/app/StrefaPlanistyczna/PL.ZIPPZP.11730/241704-POG/1POG-3SO/20260311T221516>

**przestrzen nazw** PL.ZIPPZP.11730/241704-POG

**lokalny id** 1POG-3SO

**wersja id** 20260311T221516

**poczatek wersji obiektu** 2026-03-11T22:15:16

**nazwa** strefa otwarta

**oznaczenie** 3SO

**symbol** SO

**obowiazuje od** 2026-03-11

**obowiazuje do** obecnie

**status** w opracowaniu  
<https://inspire.ec.europa.eu/codelist/ProcessStepGeneralValue/elaboration>

**charakter ustalenia** ogólnie wiążące  
<https://inspire.ec.europa.eu/codelist/RegulationNatureValue/generallyBinding>

**profil podstawowy** teren rolnictwa z zakazem zabudowy  
teren lasu  
teren zieleni naturalnej  
teren wód  
teren komunikacji  
teren ogrodów działkowych  
teren infrastruktury technicznej

**profil dodatkowy** teren zieleni urządzonej

**geometria**



**plan**

<https://www.gov.pl/zagospodarowanieprzestrzenne/app/AktPlanowaniaPrzestrzennego/PL.ZIPPZP.11730/241704-POG/1POG>

**strefa planistyczna**

PL.ZIPPZP.11730\_241704-POG\_1POG-3SZ\_20260311T221516

**identyfier**

<https://www.gov.pl/zagospodarowanieprzestrzenne/app/StrefaPlanistyczna/PL.ZIPPZP.11730/241704-POG/1POG-3SZ/20260311T221516>

**przestrzen nazw**

PL.ZIPPZP.11730/241704-POG

**lokalny id**

1POG-3SZ

**wersja id**

20260311T221516

**początek wersji obiektu**

2026-03-11T22:15:16

**nazwa**

strefa wielofunkcyjna z zabudową zagrodową

**oznaczenie**

3SZ

**symbol**

SZ

**obowiązuje od**

2026-03-11

**obowiązuje do**

obecnie

**status**

w opracowaniu  
<https://inspire.ec.europa.eu/codelist/ProcessStepGeneralValue/elaboration>

**charakter ustalenia**

ogólnie wiążące  
<https://inspire.ec.europa.eu/codelist/RegulationNatureValue/generallyBinding>

**profil podstawowy**

teren zabudowy zagrodowej  
teren produkcji w gospodarstwach rolnych  
teren akwakultury i obsługi rybactwa  
teren komunikacji  
teren zieleni urządzonej  
teren ogrodów działkowych  
teren infrastruktury technicznej

**profil dodatkowy**

teren wielkotowarowej produkcji rolnej  
teren biogazowni  
teren usług

**maksymalna nadziemna intensywność zabudowy**

0.6

**maksymalny udział powierzchni zabudowy**

40%

**maksymalna wysokość zabudowy**

12.0 m

**minimalny udział powierzchni**

<b>biologicznie czynnej</b>	30%
<b>geometria</b>	
<b>plan</b>	<a href="https://www.gov.pl/zagospodarowanieprzestrzenne/app/AktPlanowaniaPrzestrzennego/PL.ZIPPZP.11730/241704-POG/1POG">https://www.gov.pl/zagospodarowanieprzestrzenne/app/AktPlanowaniaPrzestrzennego/PL.ZIPPZP.11730/241704-POG/1POG</a>
<b>strefa planistyczna</b>	PL.ZIPPZP.11730_241704-POG_1POG-3SJ_20240930T202702
<b>identfier</b>	<a href="https://www.gov.pl/zagospodarowanieprzestrzenne/app/StrefaPlanistyczna/PL.ZIPPZP.11730/241704-POG/1POG-3SJ/20240930T202702">https://www.gov.pl/zagospodarowanieprzestrzenne/app/StrefaPlanistyczna/PL.ZIPPZP.11730/241704-POG/1POG-3SJ/20240930T202702</a>
<b>przestrzen nazw</b>	PL.ZIPPZP.11730/241704-POG
<b>lokalny id</b>	1POG-3SJ
<b>wersja id</b>	20240930T202702
<b>początek wersji obiektu</b>	2024-09-30T20:27:02
<b>nazwa</b>	strefa wielofunkcyjna z zabudową mieszkaniową jednorodzinną
<b>oznaczenie</b>	3SJ
<b>symbol</b>	SJ
<b>obowiązuje od</b>	2024-09-30
<b>obowiązuje do</b>	obecnie
<b>status</b>	w opracowaniu <a href="https://inspire.ec.europa.eu/codelist/ProcessStepGeneralValue/elaboration">https://inspire.ec.europa.eu/codelist/ProcessStepGeneralValue/elaboration</a>
<b>charakter ustalenia</b>	ogólnie wiążące <a href="https://inspire.ec.europa.eu/codelist/RegulationNatureValue/generallyBinding">https://inspire.ec.europa.eu/codelist/RegulationNatureValue/generallyBinding</a>
<b>profil podstawowy</b>	teren zabudowy mieszkaniowej jednorodzinnej teren usług teren komunikacji teren zieleni urządzonej teren ogrodów działkowych teren infrastruktury technicznej
<b>profil dodatkowy</b>	teren zabudowy letniskowej lub rekreacji indywidualnej
<b>maksymalna nadziemna intensywnosc zabudowy</b>	0.6
<b>maksymalny udział powierzchni zabudowy</b>	40%
<b>maksymalna wysokosc zabudowy</b>	12.0 m
<b>minimalny udział powierzchni biologicznie czynnej</b>	30%

geometria



plan

<https://www.gov.pl/zagospodarowanieprzestrzenne/app/AktPlanowaniaPrzestrzennego/PL.ZIPPZP.11730/241704-POG/1POG>

strefa planistyczna

PL.ZIPPZP.11730\_241704-POG\_1POG-4SU\_20260311T221516

identyfier

<https://www.gov.pl/zagospodarowanieprzestrzenne/app/StrefaPlanistyczna/PL.ZIPPZP.11730/241704-POG/1POG-4SU/20260311T221516>

przestrzen nazw

PL.ZIPPZP.11730/241704-POG

lokalny id

1POG-4SU

wersja id

20260311T221516

poczatek wersji obiektu

2026-03-11T22:15:16

nazwa

strefa usługowa

oznaczenie

4SU

symbol

SU

obowiazuje od

2026-03-11

obowiazuje do

obecnie

status

w opracowaniu  
<https://inspire.ec.europa.eu/codelist/ProcessStepGeneralValue/elaboration>

charakter ustalenia

ogólnie wiążące  
<https://inspire.ec.europa.eu/codelist/RegulationNatureValue/generallyBinding>

profil podstawowy

teren usług  
teren komunikacji  
teren zieleni urządzonej  
teren ogrodów działkowych  
teren infrastruktury technicznej

profil dodatkowy

teren składów i magazynów  
teren elektrowni słonecznej  
teren zieleni naturalnej  
teren lasu  
teren wód

maksymalna nadziemna intensywnosc zabudowy

1.2

maksymalny udzial powierzchni zabudowy

60%

maksymalna wysokosc zabudowy

15.0 m

minimalny udzial powierzchni

**biologicznie czynnej** 30%

**geometria**



**plan**

<https://www.gov.pl/zagospodarowanieprzestrzenne/app/AktPlanowaniaPrzestrzennego/PL.ZIPPZP.11730/241704-POG/1POG>

**strefa planistyczna**

PL.ZIPPZP.11730\_241704-POG\_1POG-4SN\_20260311T221516

**identyfier**

<https://www.gov.pl/zagospodarowanieprzestrzenne/app/StrefaPlanistyczna/PL.ZIPPZP.11730/241704-POG/1POG-4SN/20260311T221516>

**przestrzen nazw**

PL.ZIPPZP.11730/241704-POG

**lokalny id**

1POG-4SN

**wersja id**

20260311T221516

**początek wersji obiektu**

2026-03-11T22:15:16

**nazwa**

strefa zieleni i rekreacji

**oznaczenie**

4SN

**symbol**

SN

**obowiązuje od**

2026-03-11

**obowiązuje do**

obecnie

**status**

w opracowaniu  
<https://inspire.ec.europa.eu/codelist/ProcessStepGeneralValue/elaboration>

**charakter ustalenia**

ogólnie wiążące  
<https://inspire.ec.europa.eu/codelist/RegulationNatureValue/generallyBinding>

**profil podstawowy**

teren zieleni urządzonej  
teren plaży  
teren wód  
teren komunikacji  
teren ogrodów działkowych  
teren infrastruktury technicznej

**profil dodatkowy**

teren usług sportu i rekreacji  
teren usług kultury i rozrywki  
teren usług handlu detalicznego  
teren usług gastronomii  
teren usług turystyki  
teren usług nauki  
teren usług edukacji  
teren usług zdrowia i pomocy społecznej  
teren zieleni naturalnej  
teren lasu

**minimalny udział powierzchni biologicznie czynnej** 50%

**geometria**



**plan** <https://www.gov.pl/zagospodarowanieprzestrzenne/app/AktPlanowaniaPrzestrzennego/PL.ZIPPZP.11730/241704-POG/1POG>

**strefa planistyczna** PL.ZIPPZP.11730\_241704-POG\_1POG-4SP\_20260311T221516

**identyfier** <https://www.gov.pl/zagospodarowanieprzestrzenne/app/StrefaPlanistyczna/PL.ZIPPZP.11730/241704-POG/1POG-4SP/20260311T221516>

**przestrzen nazw** PL.ZIPPZP.11730/241704-POG

**lokalny id** 1POG-4SP

**wersja id** 20260311T221516

**początek wersji obiektu** 2026-03-11T22:15:16

**nazwa** strefa gospodarcza

**oznaczenie** 4SP

**symbol** SP

**obowiązuje od** 2026-03-11

**obowiązuje do** obecnie

**status** w opracowaniu  
<https://inspire.ec.europa.eu/codelist/ProcessStepGeneralValue/elaboration>

**charakter ustalenia** ogólnie wiążące  
<https://inspire.ec.europa.eu/codelist/RegulationNatureValue/generallyBinding>

**profil podstawowy** teren produkcji  
teren komunikacji  
teren zieleni urządzonej  
teren ogrodów działkowych  
teren infrastruktury technicznej

**profil dodatkowy** teren usług  
teren zieleni naturalnej  
teren lasu  
teren wód

**maksymalna nadziemna intensywność zabudowy** 1.2

**maksymalny udział powierzchni zabudowy** 60%

**maksymalna wysokość zabudowy** 15.0 m

**minimalny udział powierzchni biologicznie czynnej** 20%

**geometria**



**plan** <https://www.gov.pl/zagospodarowanieprzestrzenne/app/AktPlanowaniaPrzestrzennego/PL.ZIPPZP.11730/241704-POG/1POG>

**strefa planistyczna** PL.ZIPPZP.11730\_241704-POG\_1POG-4SC\_20260311T221516

**identyfikator** <https://www.gov.pl/zagospodarowanieprzestrzenne/app/StrefaPlanistyczna/PL.ZIPPZP.11730/241704-POG/1POG-4SC/20260311T221516>

**przestrzeń nazw** PL.ZIPPZP.11730/241704-POG

**lokalny id** 1POG-4SC

**wersja id** 20260311T221516

**początek wersji obiektu** 2026-03-11T22:15:16

**nazwa** strefa cmentarza

**oznaczenie** 4SC

**symbol** SC

**obowiązuje od** 2026-03-11

**obowiązuje do** obecnie

**status** w opracowaniu  
<https://inspire.ec.europa.eu/codelist/ProcessStepGeneralValue/elaboration>

**charakter ustalenia** ogólnie wiążące  
<https://inspire.ec.europa.eu/codelist/RegulationNatureValue/generallyBinding>

**profil podstawowy**  
teren cmentarza  
teren komunikacji  
teren zieleni urządzonej  
teren ogrodów działkowych  
teren infrastruktury technicznej

**profil dodatkowy**  
teren usług kultury religijnej  
teren usług handlu detalicznego  
teren zieleni naturalnej  
teren lasu  
teren wód

**minimalny udział powierzchni biologicznie czynnej** 30%

**geometria**



**plan** <https://www.gov.pl/zagospodarowanieprzestrzenne/app/AktPlanowaniaPrzestrzennego/PL.ZIPPZP.11730/241704-POG/1POG>

**strefa planistyczna** PL.ZIPPZP.11730\_241704-POG\_1POG-4SO\_20260311T221516

**identyfier** <https://www.gov.pl/zagospodarowanieprzestrzenne/app/StrefaPlanistyczna/PL.ZIPPZP.11730/241704-POG/1POG-4SO/20260311T221516>

**przestrzen nazw** PL.ZIPPZP.11730/241704-POG

**lokalny id** 1POG-4SO

**wersja id** 20260311T221516

**poczatek wersji obiektu** 2026-03-11T22:15:16

**nazwa** strefa otwarta

**oznaczenie** 4SO

**symbol** SO

**obowiazuje od** 2026-03-11

**obowiazuje do** obecnie

**status** w opracowaniu  
<https://inspire.ec.europa.eu/codelist/ProcessStepGeneralValue/elaboration>

**charakter ustalenia** ogólnie wiążące  
<https://inspire.ec.europa.eu/codelist/RegulationNatureValue/generallyBinding>

**profil podstawowy** teren rolnictwa z zakazem zabudowy  
teren lasu  
teren zieleni naturalnej  
teren wód  
teren komunikacji  
teren ogrodów działkowych  
teren infrastruktury technicznej

**profil dodatkowy** teren zieleni urządzonej

**geometria**



**plan** <https://www.gov.pl/zagospodarowanieprzestrzenne/app/AktPlanowaniaPrzestrzennego/PL.ZIPPZP.11730/241704-POG/1POG>

**strefa planistyczna** PL.ZIPPZP.11730\_241704-POG\_1POG-4SZ\_20260311T221516

**identyfier** <https://www.gov.pl/zagospodarowanieprzestrzenne/app/StrefaPlanistyczna/PL.ZIPPZP.11730/241704-POG/1POG-4SZ/20260311T221516>

**przestrzen nazw** PL.ZIPPZP.11730/241704-POG

**lokalny id** 1POG-4SZ

**wersja id** 20260311T221516

**początek wersji obiektu** 2026-03-11T22:15:16

**nazwa** strefa wielofunkcyjna z zabudową zagrodową

**oznaczenie** 4SZ

**symbol** SZ

**obowiązuje od** 2026-03-11

**obowiązuje do** obecnie

**status** w opracowaniu  
<https://inspire.ec.europa.eu/codelist/ProcessStepGeneralValue/elaboration>

**charakter ustalenia** ogólnie wiążące  
<https://inspire.ec.europa.eu/codelist/RegulationNatureValue/generallyBinding>

**profil podstawowy**  
 teren zabudowy zagrodowej  
 teren produkcji w gospodarstwach rolnych  
 teren akwakultury i obsługi rybactwa  
 teren komunikacji  
 teren zieleni urządzonej  
 teren ogrodów działkowych  
 teren infrastruktury technicznej

**profil dodatkowy**  
 teren wielkotowarowej produkcji rolnej  
 teren biogazowni  
 teren usług

**maksymalna nadziemna intensywnosc zabudowy** 0.6

**maksymalny udział powierzchni zabudowy** 40%

**maksymalna wysokosc zabudowy** 12.0 m

**minimalny udział powierzchni**

<b>biologicznie czynnej</b>	30%
<b>geometria</b>	
<b>plan</b>	<a href="https://www.gov.pl/zagospodarowanieprzestrzenne/app/AktPlanowaniaPrzestrzennego/PL.ZIPPZP.11730/241704-POG/1POG">https://www.gov.pl/zagospodarowanieprzestrzenne/app/AktPlanowaniaPrzestrzennego/PL.ZIPPZP.11730/241704-POG/1POG</a>
<b>strefa planistyczna</b>	PL.ZIPPZP.11730_241704-POG_1POG-4SJ_20240930T202702
<b>identfier</b>	<a href="https://www.gov.pl/zagospodarowanieprzestrzenne/app/StrefaPlanistyczna/PL.ZIPPZP.11730/241704-POG/1POG-4SJ/20240930T202702">https://www.gov.pl/zagospodarowanieprzestrzenne/app/StrefaPlanistyczna/PL.ZIPPZP.11730/241704-POG/1POG-4SJ/20240930T202702</a>
<b>przestrzen nazw</b>	PL.ZIPPZP.11730/241704-POG
<b>lokalny id</b>	1POG-4SJ
<b>wersja id</b>	20240930T202702
<b>początek wersji obiektu</b>	2024-09-30T20:27:02
<b>nazwa</b>	strefa wielofunkcyjna z zabudową mieszkaniową jednorodzinną
<b>oznaczenie</b>	4SJ
<b>symbol</b>	SJ
<b>obowiązuje od</b>	2024-09-30
<b>obowiązuje do</b>	obecnie
<b>status</b>	w opracowaniu <a href="https://inspire.ec.europa.eu/codelist/ProcessStepGeneralValue/elaboration">https://inspire.ec.europa.eu/codelist/ProcessStepGeneralValue/elaboration</a>
<b>charakter ustalenia</b>	ogólnie wiążące <a href="https://inspire.ec.europa.eu/codelist/RegulationNatureValue/generallyBinding">https://inspire.ec.europa.eu/codelist/RegulationNatureValue/generallyBinding</a>
<b>profil podstawowy</b>	teren zabudowy mieszkaniowej jednorodzinnej teren usług teren komunikacji teren zieleni urządzonej teren ogrodów działkowych teren infrastruktury technicznej
<b>profil dodatkowy</b>	teren zabudowy letniskowej lub rekreacji indywidualnej
<b>maksymalna nadziemna intensywnosc zabudowy</b>	0.6
<b>maksymalny udział powierzchni zabudowy</b>	40%
<b>maksymalna wysokosc zabudowy</b>	12.0 m
<b>minimalny udział powierzchni biologicznie czynnej</b>	30%

geometria



plan

<https://www.gov.pl/zagospodarowanieprzestrzenne/app/AktPlanowaniaPrzestrzennego/PL.ZIPPZP.11730/241704-POG/1POG>

strefa planistyczna

PL.ZIPPZP.11730\_241704-POG\_1POG-5SU\_20260311T221516

identyfier

<https://www.gov.pl/zagospodarowanieprzestrzenne/app/StrefaPlanistyczna/PL.ZIPPZP.11730/241704-POG/1POG-5SU/20260311T221516>

przestrzen nazw

PL.ZIPPZP.11730/241704-POG

lokalny id

1POG-5SU

wersja id

20260311T221516

poczatek wersji obiektu

2026-03-11T22:15:16

nazwa

strefa usługowa

oznaczenie

5SU

symbol

SU

obowiazuje od

2026-03-11

obowiazuje do

obecnie

status

w opracowaniu  
<https://inspire.ec.europa.eu/codelist/ProcessStepGeneralValue/elaboration>

charakter ustalenia

ogólnie wiążące  
<https://inspire.ec.europa.eu/codelist/RegulationNatureValue/generallyBinding>

profil podstawowy

teren usług  
teren komunikacji  
teren zieleni urządzonej  
teren ogrodów działkowych  
teren infrastruktury technicznej

profil dodatkowy

teren składów i magazynów  
teren elektrowni słonecznej  
teren zieleni naturalnej  
teren lasu  
teren wód

maksymalna nadziemna intensywnosc zabudowy

1.2

maksymalny udzial powierzchni zabudowy

60%

maksymalna wysokosc zabudowy

15.0 m

minimalny udzial powierzchni

**biologicznie czynnej** 30%

**geometria**



**plan**

<https://www.gov.pl/zagospodarowanieprzestrzenne/app/AktPlanowaniaPrzestrzennego/PL.ZIPPZP.11730/241704-POG/1POG>

**strefa planistyczna**

PL.ZIPPZP.11730\_241704-POG\_1POG-5SN\_20260311T221516

**identyfier**

<https://www.gov.pl/zagospodarowanieprzestrzenne/app/StrefaPlanistyczna/PL.ZIPPZP.11730/241704-POG/1POG-5SN/20260311T221516>

**przestrzen nazw**

PL.ZIPPZP.11730/241704-POG

**lokalny id**

1POG-5SN

**wersja id**

20260311T221516

**początek wersji obiektu**

2026-03-11T22:15:16

**nazwa**

strefa zieleni i rekreacji

**oznaczenie**

5SN

**symbol**

SN

**obowiązuje od**

2026-03-11

**obowiązuje do**

obecnie

**status**

w opracowaniu  
<https://inspire.ec.europa.eu/codelist/ProcessStepGeneralValue/elaboration>

**charakter ustalenia**

ogólnie wiążące  
<https://inspire.ec.europa.eu/codelist/RegulationNatureValue/generallyBinding>

**profil podstawowy**

teren zieleni urządzonej  
teren plaży  
teren wód  
teren komunikacji  
teren ogrodów działkowych  
teren infrastruktury technicznej

**profil dodatkowy**

teren usług sportu i rekreacji  
teren usług kultury i rozrywki  
teren usług handlu detalicznego  
teren usług gastronomii  
teren usług turystyki  
teren usług nauki  
teren usług edukacji  
teren usług zdrowia i pomocy społecznej  
teren zieleni naturalnej  
teren lasu

**minimalny udział powierzchni biologicznie czynnej** 50%

**geometria**



**plan** <https://www.gov.pl/zagospodarowanieprzestrzenne/app/AktPlanowaniaPrzestrzennego/PL.ZIPPZP.11730/241704-POG/1POG>

**strefa planistyczna** PL.ZIPPZP.11730\_241704-POG\_1POG-5SP\_20260311T221516

**identyfier** <https://www.gov.pl/zagospodarowanieprzestrzenne/app/StrefaPlanistyczna/PL.ZIPPZP.11730/241704-POG/1POG-5SP/20260311T221516>

**przestrzen nazw** PL.ZIPPZP.11730/241704-POG

**lokalny id** 1POG-5SP

**wersja id** 20260311T221516

**początek wersji obiektu** 2026-03-11T22:15:16

**nazwa** strefa gospodarcza

**oznaczenie** 5SP

**symbol** SP

**obowiązuje od** 2026-03-11

**obowiązuje do** obecnie

**status** w opracowaniu  
<https://inspire.ec.europa.eu/codelist/ProcessStepGeneralValue/elaboration>

**charakter ustalenia** ogólnie wiążące  
<https://inspire.ec.europa.eu/codelist/RegulationNatureValue/generallyBinding>

**profil podstawowy** teren produkcji  
teren komunikacji  
teren zieleni urządzonej  
teren ogrodów działkowych  
teren infrastruktury technicznej

**profil dodatkowy** teren usług  
teren zieleni naturalnej  
teren lasu  
teren wód

**maksymalna nadziemna intensywność zabudowy** 1.2

**maksymalny udział powierzchni zabudowy** 60%

**maksymalna wysokość zabudowy** 15.0 m

**minimalny udział powierzchni biologicznie czynnej** 20%

**geometria**



**plan** <https://www.gov.pl/zagospodarowanieprzestrzenne/app/AktPlanowaniaPrzestrzennego/PL.ZIPPZP.11730/241704-POG/1POG>

**strefa planistyczna** PL.ZIPPZP.11730\_241704-POG\_1POG-5SC\_20260311T221516

**identyfier** <https://www.gov.pl/zagospodarowanieprzestrzenne/app/StrefaPlanistyczna/PL.ZIPPZP.11730/241704-POG/1POG-5SC/20260311T221516>

**przestrzen nazw** PL.ZIPPZP.11730/241704-POG

**lokalny id** 1POG-5SC

**wersja id** 20260311T221516

**początek wersji obiektu** 2026-03-11T22:15:16

**nazwa** strefa cmentarzy

**oznaczenie** 5SC

**symbol** SC

**obowiązuje od** 2026-03-11

**obowiązuje do** obecnie

**status** w opracowaniu  
<https://inspire.ec.europa.eu/codelist/ProcessStepGeneralValue/elaboration>

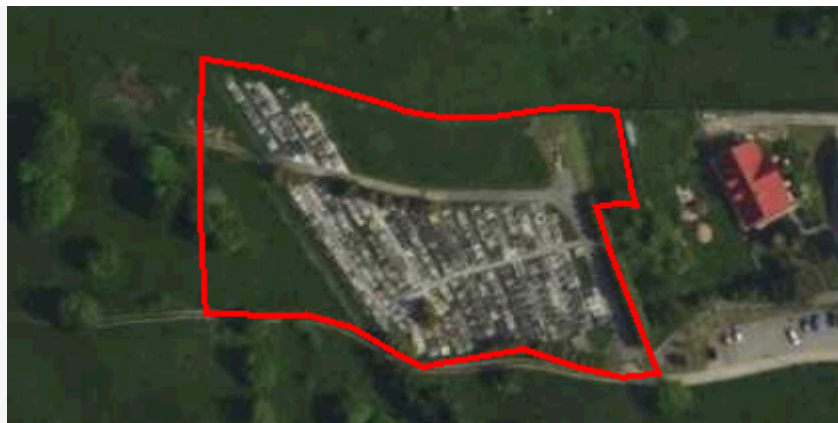
**charakter ustalenia** ogólnie wiążące  
<https://inspire.ec.europa.eu/codelist/RegulationNatureValue/generallyBinding>

**profil podstawowy** teren cmentarza  
teren komunikacji  
teren zieleni urządzonej  
teren ogrodów działkowych  
teren infrastruktury technicznej

**profil dodatkowy** teren usług kultu religijnego  
teren usług handlu detalicznego  
teren zieleni naturalnej  
teren lasu  
teren wód

**minimalny udział powierzchni biologicznie czynnej** 30%

**geometria**



**plan** <https://www.gov.pl/zagospodarowanieprzestrzenne/app/AktPlanowaniaPrzestrzennego/PL.ZIPPZP.11730/241704-POG/1POG>

**strefa planistyczna** PL.ZIPPZP.11730\_241704-POG\_1POG-5SO\_20260311T221516

**identyfier** <https://www.gov.pl/zagospodarowanieprzestrzenne/app/StrefaPlanistyczna/PL.ZIPPZP.11730/241704-POG/1POG-5SO/20260311T221516>

**przestrzen nazw** PL.ZIPPZP.11730/241704-POG

**lokalny id** 1POG-5SO

**wersja id** 20260311T221516

**poczatek wersji obiektu** 2026-03-11T22:15:16

**nazwa** strefa otwarta

**oznaczenie** 5SO

**symbol** SO

**obowiazuje od** 2026-03-11

**obowiazuje do** obecnie

**status** w opracowaniu  
<https://inspire.ec.europa.eu/codelist/ProcessStepGeneralValue/elaboration>

**charakter ustalenia** ogólnie wiążące  
<https://inspire.ec.europa.eu/codelist/RegulationNatureValue/generallyBinding>

**profil podstawowy** teren rolnictwa z zakazem zabudowy  
teren lasu  
teren zieleni naturalnej  
teren wód  
teren komunikacji  
teren ogrodów działkowych  
teren infrastruktury technicznej

**profil dodatkowy** teren zieleni urządzonej

**geometria**



**plan** <https://www.gov.pl/zagospodarowanieprzestrzenne/app/AktPlanowaniaPrzestrzennego/PL.ZIPPZP.11730/241704-POG/1POG>

**strefa planistyczna** PL.ZIPPZP.11730\_241704-POG\_1POG-5SZ\_20260311T224956

**identyfier** <https://www.gov.pl/zagospodarowanieprzestrzenne/app/StrefaPlanistyczna/PL.ZIPPZP.11730/241704-POG/1POG-5SZ/20260311T224956>

**przestrzen nazw** PL.ZIPPZP.11730/241704-POG

**lokalny id** 1POG-5SZ

**wersja id** 20260311T224956

**poczatek wersji obiektu** 2026-03-11T22:49:56

**nazwa** strefa wielofunkcyjna z zabudową zagrodową

**oznaczenie** 5SZ

**symbol** SZ

**obowiazuje od** 2026-03-11

**obowiazuje do** obecnie

**status** w opracowaniu  
<https://inspire.ec.europa.eu/codelist/ProcessStepGeneralValue/elaboration>

**charakter ustalenia** ogólnie wiążące  
<https://inspire.ec.europa.eu/codelist/RegulationNatureValue/generallyBinding>

**profil podstawowy** teren zabudowy zagrodowej  
teren produkcji w gospodarstwach rolnych  
teren akwakultury i obsługi rybactwa  
teren komunikacji  
teren zieleni urządzonej  
teren ogrodów działkowych  
teren infrastruktury technicznej

**profil dodatkowy** teren wielkotowarowej produkcji rolnej  
teren biogazowni  
teren usług

**maksymalna nadziemna intensywnosc zabudowy** 0.6

**maksymalny udzial powierzchni zabudowy** 40%

**maksymalna wysokosc zabudowy** 12.0 m

**minimalny udzial powierzchni**

<b>biologicznie czynnej</b>	30%
<b>geometria</b>	
<b>plan</b>	<a href="https://www.gov.pl/zagospodarowanieprzestrzenne/app/AktPlanowaniaPrzestrzennego/PL.ZIPPZP.11730/241704-POG/1POG">https://www.gov.pl/zagospodarowanieprzestrzenne/app/AktPlanowaniaPrzestrzennego/PL.ZIPPZP.11730/241704-POG/1POG</a>
<b>strefa planistyczna</b>	PL.ZIPPZP.11730_241704-POG_1POG-5SJ_20240930T202702
<b>identfier</b>	<a href="https://www.gov.pl/zagospodarowanieprzestrzenne/app/StrefaPlanistyczna/PL.ZIPPZP.11730/241704-POG/1POG-5SJ/20240930T202702">https://www.gov.pl/zagospodarowanieprzestrzenne/app/StrefaPlanistyczna/PL.ZIPPZP.11730/241704-POG/1POG-5SJ/20240930T202702</a>
<b>przestrzen nazw</b>	PL.ZIPPZP.11730/241704-POG
<b>lokalny id</b>	1POG-5SJ
<b>wersja id</b>	20240930T202702
<b>początek wersji obiektu</b>	2024-09-30T20:27:02
<b>nazwa</b>	strefa wielofunkcyjna z zabudową mieszkaniową jednorodzinną
<b>oznaczenie</b>	5SJ
<b>symbol</b>	SJ
<b>obowiązuje od</b>	2024-09-30
<b>obowiązuje do</b>	obecnie
<b>status</b>	w opracowaniu <a href="https://inspire.ec.europa.eu/codelist/ProcessStepGeneralValue/elaboration">https://inspire.ec.europa.eu/codelist/ProcessStepGeneralValue/elaboration</a>
<b>charakter ustalenia</b>	ogólnie wiążące <a href="https://inspire.ec.europa.eu/codelist/RegulationNatureValue/generallyBinding">https://inspire.ec.europa.eu/codelist/RegulationNatureValue/generallyBinding</a>
<b>profil podstawowy</b>	teren zabudowy mieszkaniowej jednorodzinnej teren usług teren komunikacji teren zieleni urządzonej teren ogrodów działkowych teren infrastruktury technicznej
<b>profil dodatkowy</b>	teren zabudowy letniskowej lub rekreacji indywidualnej
<b>maksymalna nadziemna intensywnosc zabudowy</b>	0.6
<b>maksymalny udział powierzchni zabudowy</b>	40%
<b>maksymalna wysokosc zabudowy</b>	12.0 m
<b>minimalny udział powierzchni biologicznie czynnej</b>	30%

geometria



plan

<https://www.gov.pl/zagospodarowanieprzestrzenne/app/AktPlanowaniaPrzestrzennego/PL.ZIPPZP.11730/241704-POG/1POG>

strefa planistyczna

PL.ZIPPZP.11730\_241704-POG\_1POG-6SU\_20260311T221516

identyfier

<https://www.gov.pl/zagospodarowanieprzestrzenne/app/StrefaPlanistyczna/PL.ZIPPZP.11730/241704-POG/1POG-6SU/20260311T221516>

przestrzen nazw

PL.ZIPPZP.11730/241704-POG

lokalny id

1POG-6SU

wersja id

20260311T221516

poczatek wersji obiektu

2026-03-11T22:15:16

nazwa

strefa usługowa

oznaczenie

6SU

symbol

SU

obowiazuje od

2026-03-11

obowiazuje do

obecnie

status

w opracowaniu  
<https://inspire.ec.europa.eu/codelist/ProcessStepGeneralValue/elaboration>

charakter ustalenia

ogólnie wiążące  
<https://inspire.ec.europa.eu/codelist/RegulationNatureValue/generallyBinding>

profil podstawowy

teren usług  
teren komunikacji  
teren zieleni urządzonej  
teren ogrodów działkowych  
teren infrastruktury technicznej

profil dodatkowy

teren składów i magazynów  
teren elektrowni słonecznej  
teren zieleni naturalnej  
teren lasu  
teren wód

maksymalna nadziemna intensywnosc zabudowy

1.2

maksymalny udzial powierzchni zabudowy

60%

maksymalna wysokosc zabudowy

15.0 m

minimalny udzial powierzchni

**biologicznie czynnej** 30%

**geometria**



**plan**

<https://www.gov.pl/zagospodarowanieprzestrzenne/app/AktPlanowaniaPrzestrzennego/PL.ZIPPZP.11730/241704-POG/1POG>

**strefa planistyczna**

PL.ZIPPZP.11730\_241704-POG\_1POG-6SP\_20260311T221516

**identyfier**

<https://www.gov.pl/zagospodarowanieprzestrzenne/app/StrefaPlanistyczna/PL.ZIPPZP.11730/241704-POG/1POG-6SP/20260311T221516>

**przestrzen nazw**

PL.ZIPPZP.11730/241704-POG

**lokalny id**

1POG-6SP

**wersja id**

20260311T221516

**początek wersji obiektu**

2026-03-11T22:15:16

**nazwa**

strefa gospodarcza

**oznaczenie**

6SP

**symbol**

SP

**obowiązuje od**

2026-03-11

**obowiązuje do**

obecnie

**status**

w opracowaniu  
<https://inspire.ec.europa.eu/codelist/ProcessStepGeneralValue/elaboration>

**charakter ustalenia**

ogólnie wiążące  
<https://inspire.ec.europa.eu/codelist/RegulationNatureValue/generallyBinding>

**profil podstawowy**

teren produkcji  
teren komunikacji  
teren zieleni urządzonej  
teren ogrodów działkowych  
teren infrastruktury technicznej

**profil dodatkowy**

teren usług  
teren zieleni naturalnej  
teren lasu  
teren wód

**maksymalna nadziemna intensywność zabudowy**

1.2

**maksymalny udział powierzchni zabudowy**


60%

**maksymalna wysokość zabudowy**

15.0 m

**minimalny udział powierzchni biologicznie czynnej** 20%

**geometria**



**plan** <https://www.gov.pl/zagospodarowanieprzestrzenne/app/AktPlanowaniaPrzestrzennego/PL.ZIPPZP.11730/241704-POG/1POG>

**strefa planistyczna** PL.ZIPPZP.11730\_241704-POG\_1POG-6SC\_20260311T221516

**identyfier** <https://www.gov.pl/zagospodarowanieprzestrzenne/app/StrefaPlanistyczna/PL.ZIPPZP.11730/241704-POG/1POG-6SC/20260311T221516>

**przestrzen nazw** PL.ZIPPZP.11730/241704-POG

**lokalny id** 1POG-6SC

**wersja id** 20260311T221516

**początek wersji obiektu** 2026-03-11T22:15:16

**nazwa** strefa cmentarzy

**oznaczenie** 6SC

**symbol** SC

**obowiązuje od** 2026-03-11

**obowiązuje do** obecnie

**status** w opracowaniu  
<https://inspire.ec.europa.eu/codelist/ProcessStepGeneralValue/elaboration>

**charakter ustalenia** ogólnie wiążące  
<https://inspire.ec.europa.eu/codelist/RegulationNatureValue/generallyBinding>

**profil podstawowy** teren cmentarza  
teren komunikacji  
teren zieleni urządzonej  
teren ogrodów działkowych  
teren infrastruktury technicznej

**profil dodatkowy** teren usług kultu religijnego  
teren usług handlu detalicznego  
teren zieleni naturalnej  
teren lasu  
teren wód

**minimalny udział powierzchni biologicznie czynnej** 30%

**geometria**



**plan** <https://www.gov.pl/zagospodarowanieprzestrzenne/app/AktPlanowaniaPrzestrzennego/PL.ZIPPZP.11730/241704-POG/1POG>

**strefa planistyczna** PL.ZIPPZP.11730\_241704-POG\_1POG-6SN\_20260311T221516

**identyfier** <https://www.gov.pl/zagospodarowanieprzestrzenne/app/StrefaPlanistyczna/PL.ZIPPZP.11730/241704-POG/1POG-6SN/20260311T221516>

**przestrzen nazw** PL.ZIPPZP.11730/241704-POG

**lokalny id** 1POG-6SN

**wersja id** 20260311T221516

**poczatek wersji obiektu** 2026-03-11T22:15:16

**nazwa** strefa zieleni i rekreacji

**oznaczenie** 6SN

**symbol** SN

**obowiazuje od** 2026-03-11

**obowiazuje do** obecnie

**status** w opracowaniu  
<https://inspire.ec.europa.eu/codelist/ProcessStepGeneralValue/elaboration>

**charakter ustalenia** ogólnie wiążące  
<https://inspire.ec.europa.eu/codelist/RegulationNatureValue/generallyBinding>

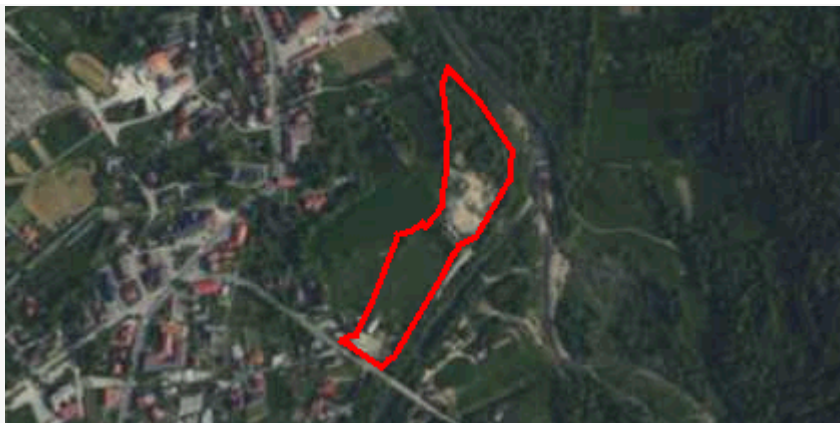
**profil podstawowy** teren zieleni urządzonej  
teren plaży  
teren wód  
teren komunikacji  
teren ogrodów działkowych  
teren infrastruktury technicznej

**profil dodatkowy** teren usług sportu i rekreacji  
teren usług kultury i rozrywki  
teren usług handlu detalicznego  
teren usług gastronomii  
teren usług turystyki  
teren usług nauki  
teren usług edukacji  
teren usług zdrowia i pomocy społecznej  
teren zieleni naturalnej  
teren lasu

**minimalny udział powierzchni** 50%

biologicznie czynnej

geometria



plan

<https://www.gov.pl/zagospodarowanieprzestrzenne/app/AktPlanowaniaPrzestrzennego/PL.ZIPPZP.11730/241704-POG/1POG>

strefa planistyczna

PL.ZIPPZP.11730\_241704-POG\_1POG-6SO\_20260311T221516

identyfier

<https://www.gov.pl/zagospodarowanieprzestrzenne/app/StrefaPlanistyczna/PL.ZIPPZP.11730/241704-POG/1POG-6SO/20260311T221516>

przestrzen nazw

PL.ZIPPZP.11730/241704-POG

lokalny id

1POG-6SO

wersja id

20260311T221516

początek wersji obiektu

2026-03-11T22:15:16

nazwa

strefa otwarta

oznaczenie

6SO

symbol

SO

obowiązuje od

2026-03-11

obowiązuje do

obecnie

status

w opracowaniu  
<https://inspire.ec.europa.eu/codelist/ProcessStepGeneralValue/elaboration>

charakter ustalenia

ogólnie wiążące  
<https://inspire.ec.europa.eu/codelist/RegulationNatureValue/generallyBinding>

profil podstawowy

teren rolnictwa z zakazem zabudowy  
teren lasu  
teren zieleni naturalnej  
teren wód  
teren komunikacji  
teren ogrodów działkowych  
teren infrastruktury technicznej

profil dodatkowy

teren zieleni urządzonej

geometria



**plan** <https://www.gov.pl/zagospodarowanieprzestrzenne/app/AktPlanowaniaPrzestrzennego/PL.ZIPPZP.11730/241704-POG/1POG>

**strefa planistyczna** PL.ZIPPZP.11730\_241704-POG\_1POG-6SZ\_20260311T221516

**identyfier** <https://www.gov.pl/zagospodarowanieprzestrzenne/app/StrefaPlanistyczna/PL.ZIPPZP.11730/241704-POG/1POG-6SZ/20260311T221516>

**przestrzen nazw** PL.ZIPPZP.11730/241704-POG

**lokalny id** 1POG-6SZ

**wersja id** 20260311T221516

**poczatek wersji obiektu** 2026-03-11T22:15:16

**nazwa** strefa wielofunkcyjna z zabudową zagrodową

**oznaczenie** 6SZ

**symbol** SZ

**obowiazuje od** 2026-03-11

**obowiazuje do** obecnie

**status** w opracowaniu  
<https://inspire.ec.europa.eu/codelist/ProcessStepGeneralValue/elaboration>

**charakter ustalenia** ogólnie wiążące  
<https://inspire.ec.europa.eu/codelist/RegulationNatureValue/generallyBinding>

**profil podstawowy** teren zabudowy zagrodowej  
teren produkcji w gospodarstwach rolnych  
teren akwakultury i obsługi rybactwa  
teren komunikacji  
teren zieleni urządzonej  
teren ogrodów działkowych  
teren infrastruktury technicznej

**profil dodatkowy** teren wielkotowarowej produkcji rolnej  
teren biogazowni  
teren usług

**maksymalna nadziemna intensywnosc zabudowy** 0.6

**maksymalny udzial powierzchni zabudowy** 40%

**maksymalna wysokosc zabudowy** 12.0 m

**minimalny udzial powierzchni**

**biologicznie czynnej** 30%

**geometria**



**plan**

<https://www.gov.pl/zagospodarowanieprzestrzenne/app/AktPlanowaniaPrzestrzennego/PL.ZIPPZP.11730/241704-POG/1POG>

**strefa planistyczna**

PL.ZIPPZP.11730\_241704-POG\_1POG-6SJ\_20240930T202702

**identfier**

<https://www.gov.pl/zagospodarowanieprzestrzenne/app/StrefaPlanistyczna/PL.ZIPPZP.11730/241704-POG/1POG-6SJ/20240930T202702>

**przestrzen nazw**

PL.ZIPPZP.11730/241704-POG

**lokalny id**

1POG-6SJ

**wersja id**

20240930T202702

**początek wersji obiektu**

2024-09-30T20:27:02

**nazwa**

strefa wielofunkcyjna z zabudową mieszkaniową jednorodzinną

**oznaczenie**

6SJ

**symbol**

SJ

**obowiązuje od**

2024-09-30

**obowiązuje do**

obecnie

**status**

w opracowaniu  
<https://inspire.ec.europa.eu/codelist/ProcessStepGeneralValue/elaboration>

**charakter ustalenia**

ogólnie wiążące  
<https://inspire.ec.europa.eu/codelist/RegulationNatureValue/generallyBinding>

**profil podstawowy**

teren zabudowy mieszkaniowej jednorodzinnej  
teren usług  
teren komunikacji  
teren zieleni urządzonej  
teren ogrodów działkowych  
teren infrastruktury technicznej

**profil dodatkowy**

teren zabudowy letniskowej lub rekreacji indywidualnej

**maksymalna nadziemna intensywnosc zabudowy**

0.6

**maksymalny udział powierzchni zabudowy**

40%

**maksymalna wysokosc zabudowy**

12.0 m

**minimalny udział powierzchni biologicznie czynnej**

30%

geometria



plan

<https://www.gov.pl/zagospodarowanieprzestrzenne/app/AktPlanowaniaPrzestrzennego/PL.ZIPPZP.11730/241704-POG/1POG>

strefa planistyczna

PL.ZIPPZP.11730\_241704-POG\_1POG-7SU\_20260311T221516

identyfier

<https://www.gov.pl/zagospodarowanieprzestrzenne/app/StrefaPlanistyczna/PL.ZIPPZP.11730/241704-POG/1POG-7SU/20260311T221516>

przestrzen nazw

PL.ZIPPZP.11730/241704-POG

lokalny id

1POG-7SU

wersja id

20260311T221516

poczatek wersji obiektu

2026-03-11T22:15:16

nazwa

strefa usługowa

oznaczenie

7SU

symbol

SU

obowiazuje od

2026-03-11

obowiazuje do

obecnie

status

w opracowaniu  
<https://inspire.ec.europa.eu/codelist/ProcessStepGeneralValue/elaboration>

charakter ustalenia

ogólnie wiążące  
<https://inspire.ec.europa.eu/codelist/RegulationNatureValue/generallyBinding>

profil podstawowy

teren usług  
teren komunikacji  
teren zieleni urządzonej  
teren ogrodów działkowych  
teren infrastruktury technicznej

profil dodatkowy

teren składów i magazynów  
teren elektrowni słonecznej  
teren zieleni naturalnej  
teren lasu  
teren wód

maksymalna nadziemna intensywnosc zabudowy

1.2

maksymalny udzial powierzchni zabudowy

60%

maksymalna wysokosc zabudowy

15.0 m

minimalny udzial powierzchni

**biologicznie czynnej** 30%

**geometria**



**plan**

<https://www.gov.pl/zagospodarowanieprzestrzenne/app/AktPlanowaniaPrzestrzennego/PL.ZIPPZP.11730/241704-POG/1POG>

**strefa planistyczna**

PL.ZIPPZP.11730\_241704-POG\_1POG-7SP\_20260311T221516

**identfier**

<https://www.gov.pl/zagospodarowanieprzestrzenne/app/StrefaPlanistyczna/PL.ZIPPZP.11730/241704-POG/1POG-7SP/20260311T221516>

**przestrzen nazw**

PL.ZIPPZP.11730/241704-POG

**lokalny id**

1POG-7SP

**wersja id**

20260311T221516

**początek wersji obiektu**

2026-03-11T22:15:16

**nazwa**

strefa gospodarcza

**oznaczenie**

7SP

**symbol**

SP

**obowiązuje od**

2026-03-11

**obowiązuje do**

obecnie

**status**

w opracowaniu  
<https://inspire.ec.europa.eu/codelist/ProcessStepGeneralValue/elaboration>

**charakter ustalenia**

ogólnie wiążące  
<https://inspire.ec.europa.eu/codelist/RegulationNatureValue/generallyBinding>

**profil podstawowy**

teren produkcji  
teren komunikacji  
teren zieleni urządzonej  
teren ogrodów działkowych  
teren infrastruktury technicznej

**profil dodatkowy**

teren usług  
teren zieleni naturalnej  
teren lasu  
teren wód

**maksymalna nadziemna intensywnosc zabudowy**

1.2

**maksymalny udział powierzchni zabudowy**

60%

**maksymalna wysokosc zabudowy**

15.0 m

**minimalny udział powierzchni biologicznie czynnej** 20%

**geometria**



**plan** <https://www.gov.pl/zagospodarowanieprzestrzenne/app/AktPlanowaniaPrzestrzennego/PL.ZIPPZP.11730/241704-POG/1POG>

**strefa planistyczna** PL.ZIPPZP.11730\_241704-POG\_1POG-7SC\_20260311T221516

**identyfier** <https://www.gov.pl/zagospodarowanieprzestrzenne/app/StrefaPlanistyczna/PL.ZIPPZP.11730/241704-POG/1POG-7SC/20260311T221516>

**przestrzen nazw** PL.ZIPPZP.11730/241704-POG

**lokalny id** 1POG-7SC

**wersja id** 20260311T221516

**początek wersji obiektu** 2026-03-11T22:15:16

**nazwa** strefa cmentarzy

**oznaczenie** 7SC

**symbol** SC

**obowiązuje od** 2026-03-11

**obowiązuje do** obecnie

**status** w opracowaniu  
<https://inspire.ec.europa.eu/codelist/ProcessStepGeneralValue/elaboration>

**charakter ustalenia** ogólnie wiążące  
<https://inspire.ec.europa.eu/codelist/RegulationNatureValue/generallyBinding>

**profil podstawowy** teren cmentarza  
teren komunikacji  
teren zieleni urządzonej  
teren ogrodów działkowych  
teren infrastruktury technicznej

**profil dodatkowy** teren usług kultu religijnego  
teren usług handlu detalicznego  
teren zieleni naturalnej  
teren lasu  
teren wód

**minimalny udział powierzchni biologicznie czynnej** 30%

**geometria**



**plan** <https://www.gov.pl/zagospodarowanieprzestrzenne/app/AktPlanowaniaPrzestrzennego/PL.ZIPPZP.11730/241704-POG/1POG>

**strefa planistyczna** PL.ZIPPZP.11730\_241704-POG\_1POG-7SN\_20260311T221516

**identyfier** <https://www.gov.pl/zagospodarowanieprzestrzenne/app/StrefaPlanistyczna/PL.ZIPPZP.11730/241704-POG/1POG-7SN/20260311T221516>

**przestrzen nazw** PL.ZIPPZP.11730/241704-POG

**lokalny id** 1POG-7SN

**wersja id** 20260311T221516

**poczatek wersji obiektu** 2026-03-11T22:15:16

**nazwa** strefa zieleni i rekreacji

**oznaczenie** 7SN

**symbol** SN

**obowiazuje od** 2026-03-11

**obowiazuje do** obecnie

**status** w opracowaniu  
<https://inspire.ec.europa.eu/codelist/ProcessStepGeneralValue/elaboration>

**charakter ustalenia** ogólnie wiążące  
<https://inspire.ec.europa.eu/codelist/RegulationNatureValue/generallyBinding>

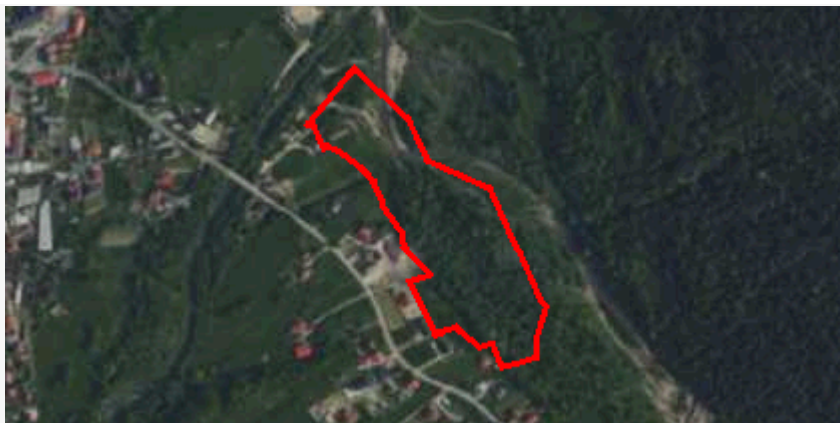
**profil podstawowy** teren zieleni urządzonej  
teren plaży  
teren wód  
teren komunikacji  
teren ogrodów działkowych  
teren infrastruktury technicznej

**profil dodatkowy** teren usług sportu i rekreacji  
teren usług kultury i rozrywki  
teren usług handlu detalicznego  
teren usług gastronomii  
teren usług turystyki  
teren usług nauki  
teren usług edukacji  
teren usług zdrowia i pomocy społecznej  
teren zieleni naturalnej  
teren lasu

**minimalny udział powierzchni** 50%

biologicznie czynnej

geometria



plan

<https://www.gov.pl/zagospodarowanieprzestrzenne/app/AktPlanowaniaPrzestrzennego/PL.ZIPPZP.11730/241704-POG/1POG>

strefa planistyczna

PL.ZIPPZP.11730\_241704-POG\_1POG-7SO\_20260311T221516

identyfier

<https://www.gov.pl/zagospodarowanieprzestrzenne/app/StrefaPlanistyczna/PL.ZIPPZP.11730/241704-POG/1POG-7SO/20260311T221516>

przestrzen nazw

PL.ZIPPZP.11730/241704-POG

lokalny id

1POG-7SO

wersja id

20260311T221516

początek wersji obiektu

2026-03-11T22:15:16

nazwa

strefa otwarta

oznaczenie

7SO

symbol

SO

obowiązuje od

2026-03-11

obowiązuje do

obecnie

status

w opracowaniu  
<https://inspire.ec.europa.eu/codelist/ProcessStepGeneralValue/elaboration>

charakter ustalenia

ogólnie wiążące  
<https://inspire.ec.europa.eu/codelist/RegulationNatureValue/generallyBinding>

profil podstawowy

teren rolnictwa z zakazem zabudowy  
teren lasu  
teren zieleni naturalnej  
teren wód  
teren komunikacji  
teren ogrodów działkowych  
teren infrastruktury technicznej

profil dodatkowy

teren zieleni urządzonej

geometria



**plan** <https://www.gov.pl/zagospodarowanieprzestrzenne/app/AktPlanowaniaPrzestrzennego/PL.ZIPPZP.11730/241704-POG/1POG>

**strefa planistyczna** PL.ZIPPZP.11730\_241704-POG\_1POG-7SZ\_20260311T221516

**identyfier** <https://www.gov.pl/zagospodarowanieprzestrzenne/app/StrefaPlanistyczna/PL.ZIPPZP.11730/241704-POG/1POG-7SZ/20260311T221516>

**przestrzen nazw** PL.ZIPPZP.11730/241704-POG

**lokalny id** 1POG-7SZ

**wersja id** 20260311T221516

**początek wersji obiektu** 2026-03-11T22:15:16

**nazwa** strefa wielofunkcyjna z zabudową zagrodową

**oznaczenie** 7SZ

**symbol** SZ

**obowiązuje od** 2026-03-11

**obowiązuje do** obecnie

**status** w opracowaniu  
<https://inspire.ec.europa.eu/codelist/ProcessStepGeneralValue/elaboration>

**charakter ustalenia** ogólnie wiążące  
<https://inspire.ec.europa.eu/codelist/RegulationNatureValue/generallyBinding>

**profil podstawowy** teren zabudowy zagrodowej  
 teren produkcji w gospodarstwach rolnych  
 teren akwakultury i obsługi rybactwa  
 teren komunikacji  
 teren zieleni urządzonej  
 teren ogrodów działkowych  
 teren infrastruktury technicznej

**profil dodatkowy** teren wielkotowarowej produkcji rolnej  
 teren biogazowni  
 teren usług

**maksymalna nadziemna intensywnosc zabudowy** 0.6

**maksymalny udział powierzchni zabudowy** 40%

**maksymalna wysokosc zabudowy** 12.0 m

**minimalny udział powierzchni**

<b>biologicznie czynnej</b>	30%
<b>geometria</b>	
<b>plan</b>	<a href="https://www.gov.pl/zagospodarowanieprzestrzenne/app/AktPlanowaniaPrzestrzennego/PL.ZIPPZP.11730/241704-POG/1POG">https://www.gov.pl/zagospodarowanieprzestrzenne/app/AktPlanowaniaPrzestrzennego/PL.ZIPPZP.11730/241704-POG/1POG</a>
<b>strefa planistyczna</b>	PL.ZIPPZP.11730_241704-POG_1POG-7SJ_20240930T202702
<b>identfier</b>	<a href="https://www.gov.pl/zagospodarowanieprzestrzenne/app/StrefaPlanistyczna/PL.ZIPPZP.11730/241704-POG/1POG-7SJ/20240930T202702">https://www.gov.pl/zagospodarowanieprzestrzenne/app/StrefaPlanistyczna/PL.ZIPPZP.11730/241704-POG/1POG-7SJ/20240930T202702</a>
<b>przestrzen nazw</b>	PL.ZIPPZP.11730/241704-POG
<b>lokalny id</b>	1POG-7SJ
<b>wersja id</b>	20240930T202702
<b>początek wersji obiektu</b>	2024-09-30T20:27:02
<b>nazwa</b>	strefa wielofunkcyjna z zabudową mieszkaniową jednorodzinną
<b>oznaczenie</b>	7SJ
<b>symbol</b>	SJ
<b>obowiązuje od</b>	2024-09-30
<b>obowiązuje do</b>	obecnie
<b>status</b>	w opracowaniu <a href="https://inspire.ec.europa.eu/codelist/ProcessStepGeneralValue/elaboration">https://inspire.ec.europa.eu/codelist/ProcessStepGeneralValue/elaboration</a>
<b>charakter ustalenia</b>	ogólnie wiążące <a href="https://inspire.ec.europa.eu/codelist/RegulationNatureValue/generallyBinding">https://inspire.ec.europa.eu/codelist/RegulationNatureValue/generallyBinding</a>
<b>profil podstawowy</b>	teren zabudowy mieszkaniowej jednorodzinnej teren usług teren komunikacji teren zieleni urządzonej teren ogrodów działkowych teren infrastruktury technicznej
<b>profil dodatkowy</b>	teren zabudowy letniskowej lub rekreacji indywidualnej
<b>maksymalna nadziemna intensywnosc zabudowy</b>	0.6
<b>maksymalny udział powierzchni zabudowy</b>	40%
<b>maksymalna wysokosc zabudowy</b>	12.0 m
<b>minimalny udział powierzchni biologicznie czynnej</b>	30%

geometria



plan

<https://www.gov.pl/zagospodarowanieprzestrzenne/app/AktPlanowaniaPrzestrzennego/PL.ZIPPZP.11730/241704-POG/1POG>

strefa planistyczna

PL.ZIPPZP.11730\_241704-POG\_1POG-8SU\_20260311T221516

identyfier

<https://www.gov.pl/zagospodarowanieprzestrzenne/app/StrefaPlanistyczna/PL.ZIPPZP.11730/241704-POG/1POG-8SU/20260311T221516>

przestrzen nazw

PL.ZIPPZP.11730/241704-POG

lokalny id

1POG-8SU

wersja id

20260311T221516

poczatek wersji obiektu

2026-03-11T22:15:16

nazwa

strefa usługowa

oznaczenie

8SU

symbol

SU

obowiazuje od

2026-03-11

obowiazuje do

obecnie

status

w opracowaniu  
<https://inspire.ec.europa.eu/codelist/ProcessStepGeneralValue/elaboration>

charakter ustalenia

ogólnie wiążące  
<https://inspire.ec.europa.eu/codelist/RegulationNatureValue/generallyBinding>

profil podstawowy

teren usług  
teren komunikacji  
teren zieleni urządzonej  
teren ogrodów działkowych  
teren infrastruktury technicznej

profil dodatkowy

teren składów i magazynów  
teren elektrowni słonecznej  
teren zieleni naturalnej  
teren lasu  
teren wód

maksymalna nadziemna intensywnosc zabudowy

1.2

maksymalny udzial powierzchni zabudowy

60%

maksymalna wysokosc zabudowy

15.0 m

minimalny udzial powierzchni

**biologicznie czynnej** 30%

**geometria**



**plan** <https://www.gov.pl/zagospodarowanieprzestrzenne/app/AktPlanowaniaPrzestrzennego/PL.ZIPPZP.11730/241704-POG/1POG>

**strefa planistyczna** PL.ZIPPZP.11730\_241704-POG\_1POG-8SP\_20260311T221516

**identfier** <https://www.gov.pl/zagospodarowanieprzestrzenne/app/StrefaPlanistyczna/PL.ZIPPZP.11730/241704-POG/1POG-8SP/20260311T221516>

**przestrzen nazw** PL.ZIPPZP.11730/241704-POG

**lokalny id** 1POG-8SP

**wersja id** 20260311T221516

**początek wersji obiektu** 2026-03-11T22:15:16

**nazwa** strefa gospodarcza

**oznaczenie** 8SP

**symbol** SP

**obowiązuje od** 2026-03-11

**obowiązuje do** obecnie

**status** w opracowaniu  
<https://inspire.ec.europa.eu/codelist/ProcessStepGeneralValue/elaboration>

**charakter ustalenia** ogólnie wiążące  
<https://inspire.ec.europa.eu/codelist/RegulationNatureValue/generallyBinding>

**profil podstawowy** teren produkcji  
teren komunikacji  
teren zieleni urządzonej  
teren ogrodów działkowych  
teren infrastruktury technicznej

**profil dodatkowy** teren usług  
teren zieleni naturalnej  
teren lasu  
teren wód

**maksymalna nadziemna intensywnosc zabudowy** 1.2

**maksymalny udział powierzchni zabudowy** 60%

**maksymalna wysokosc zabudowy** 15.0 m

**minimalny udział powierzchni biologicznie czynnej** 20%

**geometria**



**plan** <https://www.gov.pl/zagospodarowanieprzestrzenne/app/AktPlanowaniaPrzestrzennego/PL.ZIPPZP.11730/241704-POG/1POG>

**strefa planistyczna** PL.ZIPPZP.11730\_241704-POG\_1POG-8SN\_20260311T221516

**identyfier** <https://www.gov.pl/zagospodarowanieprzestrzenne/app/StrefaPlanistyczna/PL.ZIPPZP.11730/241704-POG/1POG-8SN/20260311T221516>

**przestrzen nazw** PL.ZIPPZP.11730/241704-POG

**lokalny id** 1POG-8SN

**wersja id** 20260311T221516

**początek wersji obiektu** 2026-03-11T22:15:16

**nazwa** strefa zieleni i rekreacji

**oznaczenie** 8SN

**symbol** SN

**obowiązuje od** 2026-03-11


**obowiązuje do** obecnie

**status** w opracowaniu  
<https://inspire.ec.europa.eu/codelist/ProcessStepGeneralValue/elaboration>

**charakter ustalenia** ogólnie wiążące  
<https://inspire.ec.europa.eu/codelist/RegulationNatureValue/generallyBinding>

**profil podstawowy** teren zieleni urządzonej  
teren plaży  
teren wód  
teren komunikacji  
teren ogrodów działkowych  
teren infrastruktury technicznej

**profil dodatkowy** teren usług sportu i rekreacji  
teren usług kultury i rozrywki  
teren usług handlu detalicznego  
teren usług gastronomii  
teren usług turystyki  
teren usług nauki  
teren usług edukacji  
teren usług zdrowia i pomocy społecznej

	teren zieleni naturalnej teren lasu
<b>minimalny udział powierzchni biologicznie czynnej</b>	50%
<b>geometria</b>	
<b>plan</b>	<a href="https://www.gov.pl/zagospodarowanieprzestrzenne/app/AktPlanowaniaPrzestrzennego/PL.ZIPPZP.11730/241704-POG/1POG">https://www.gov.pl/zagospodarowanieprzestrzenne/app/AktPlanowaniaPrzestrzennego/PL.ZIPPZP.11730/241704-POG/1POG</a>
<b>strefa planistyczna</b>	PL.ZIPPZP.11730_241704-POG_1POG-8SO_20260311T221516
<b>identyfier</b>	<a href="https://www.gov.pl/zagospodarowanieprzestrzenne/app/StrefaPlanistyczna/PL.ZIPPZP.11730/241704-POG/1POG-8SO/20260311T221516">https://www.gov.pl/zagospodarowanieprzestrzenne/app/StrefaPlanistyczna/PL.ZIPPZP.11730/241704-POG/1POG-8SO/20260311T221516</a>
<b>przestrzen nazw</b>	PL.ZIPPZP.11730/241704-POG
<b>lokalny id</b>	1POG-8SO
<b>wersja id</b>	20260311T221516
<b>początek wersji obiektu</b>	2026-03-11T22:15:16
<b>nazwa</b>	strefa otwarta
<b>oznaczenie</b>	8SO
<b>symbol</b>	SO
<b>obowiązuje od</b>	2026-03-11
<b>obowiązuje do</b>	obecnie
<b>status</b>	w opracowaniu <a href="https://inspire.ec.europa.eu/codelist/ProcessStepGeneralValue/elaboration">https://inspire.ec.europa.eu/codelist/ProcessStepGeneralValue/elaboration</a>
<b>charakter ustalenia</b>	ogólnie wiążące <a href="https://inspire.ec.europa.eu/codelist/RegulationNatureValue/generallyBinding">https://inspire.ec.europa.eu/codelist/RegulationNatureValue/generallyBinding</a>
<b>profil podstawowy</b>	teren rolnictwa z zakazem zabudowy teren lasu teren zieleni naturalnej teren wód teren komunikacji teren ogrodów działkowych teren infrastruktury technicznej
<b>profil dodatkowy</b>	teren zieleni urządzonej
<b>geometria</b>	



**plan** <https://www.gov.pl/zagospodarowanieprzestrzenne/app/AktPlanowaniaPrzestrzennego/PL.ZIPPZP.11730/241704-POG/1POG>

**strefa planistyczna** PL.ZIPPZP.11730\_241704-POG\_1POG-8SJ\_20240930T202702

**identyfier** <https://www.gov.pl/zagospodarowanieprzestrzenne/app/StrefaPlanistyczna/PL.ZIPPZP.11730/241704-POG/1POG-8SJ/20240930T202702>

**przestrzen nazw** PL.ZIPPZP.11730/241704-POG

**lokalny id** 1POG-8SJ

**wersja id** 20240930T202702

**początek wersji obiektu** 2024-09-30T20:27:02

**nazwa** strefa wielofunkcyjna z zabudową mieszkaniową jednorodzinną

**oznaczenie** 8SJ

**symbol** SJ

**obowiązuje od** 2024-09-30

**obowiązuje do** obecnie

**status** w opracowaniu  
<https://inspire.ec.europa.eu/codelist/ProcessStepGeneralValue/elaboration>

**charakter ustalenia** ogólnie wiążące  
<https://inspire.ec.europa.eu/codelist/RegulationNatureValue/generallyBinding>

**profil podstawowy** teren zabudowy mieszkaniowej jednorodzinnej  
teren usług  
teren komunikacji  
teren zieleni urządzonej  
teren ogrodów działkowych  
teren infrastruktury technicznej

**profil dodatkowy** teren zabudowy letniskowej lub rekreacji indywidualnej

**maksymalna nadziemna intensywność zabudowy** 0.6

**maksymalny udział powierzchni zabudowy** 40%

**maksymalna wysokość zabudowy** 12.0 m

**minimalny udział powierzchni biologicznie czynnej** 30%

**geometria**



**plan** <https://www.gov.pl/zagospodarowanieprzestrzenne/app/AktPlanowaniaPrzestrzennego/PL.ZIPPZP.11730/241704-POG/1POG>

**strefa planistyczna** PL.ZIPPZP.11730\_241704-POG\_1POG-9SU\_20260311T221516

**identyfier** <https://www.gov.pl/zagospodarowanieprzestrzenne/app/StrefaPlanistyczna/PL.ZIPPZP.11730/241704-POG/1POG-9SU/20260311T221516>

**przestrzen nazw** PL.ZIPPZP.11730/241704-POG

**lokalny id** 1POG-9SU

**wersja id** 20260311T221516

**poczatek wersji obiektu** 2026-03-11T22:15:16

**nazwa** strefa usługowa

**oznaczenie** 9SU

**symbol** SU

**obowiazuje od** 2026-03-11

**obowiazuje do** obecnie

**status** w opracowaniu  
<https://inspire.ec.europa.eu/codelist/ProcessStepGeneralValue/elaboration>

**charakter ustalenia** ogólnie wiążące  
<https://inspire.ec.europa.eu/codelist/RegulationNatureValue/generallyBinding>

**profil podstawowy** teren usług  
 teren komunikacji  
 teren zieleni urządzonej  
 teren ogrodów działkowych  
 teren infrastruktury technicznej

**profil dodatkowy** teren składów i magazynów  
 teren elektrowni słonecznej  
 teren zieleni naturalnej  
 teren lasu  
 teren wód

**maksymalna nadziemna intensywnosc zabudowy** 1.2

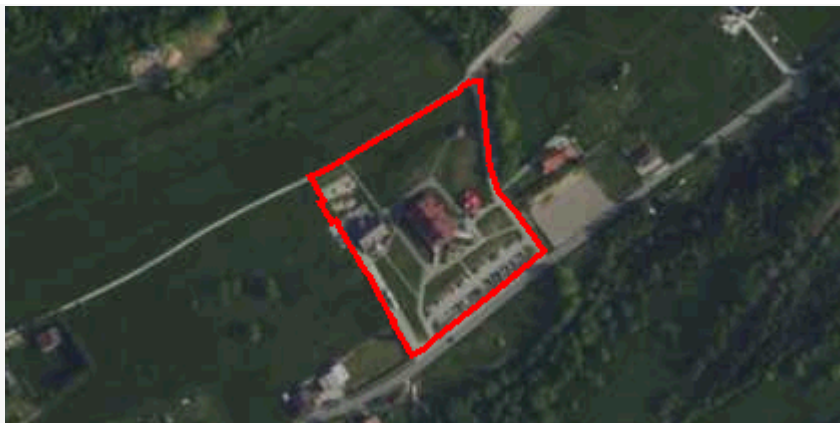
**maksymalny udzial powierzchni zabudowy** 60%

**maksymalna wysokosc zabudowy** 15.0 m

**minimalny udzial powierzchni**

**biologicznie czynnej** 30%

**geometria**



**plan**

<https://www.gov.pl/zagospodarowanieprzestrzenne/app/AktPlanowaniaPrzestrzennego/PL.ZIPPZP.11730/241704-POG/1POG>

**strefa planistyczna**

PL.ZIPPZP.11730\_241704-POG\_1POG-9SN\_20260311T221516

**identyfier**

<https://www.gov.pl/zagospodarowanieprzestrzenne/app/StrefaPlanistyczna/PL.ZIPPZP.11730/241704-POG/1POG-9SN/20260311T221516>

**przestrzen nazw**

PL.ZIPPZP.11730/241704-POG

**lokalny id**

1POG-9SN

**wersja id**

20260311T221516

**początek wersji obiektu**

2026-03-11T22:15:16

**nazwa**

strefa zieleni i rekreacji

**oznaczenie**

9SN

**symbol**

SN

**obowiązuje od**

2026-03-11

**obowiązuje do**

obecnie

**status**

w opracowaniu  
<https://inspire.ec.europa.eu/codelist/ProcessStepGeneralValue/elaboration>

**charakter ustalenia**

ogólnie wiążące  
<https://inspire.ec.europa.eu/codelist/RegulationNatureValue/generallyBinding>

**profil podstawowy**

teren zieleni urządzonej  
teren plaży  
teren wód  
teren komunikacji  
teren ogrodów działkowych  
teren infrastruktury technicznej

**profil dodatkowy**

teren usług sportu i rekreacji  
teren usług kultury i rozrywki  
teren usług handlu detalicznego  
teren usług gastronomii  
teren usług turystyki  
teren usług nauki  
teren usług edukacji  
teren usług zdrowia i pomocy społecznej  
teren zieleni naturalnej  
teren lasu

**minimalny udział powierzchni biologicznie czynnej** 50%

**geometria**



**plan** <https://www.gov.pl/zagospodarowanieprzestrzenne/app/AktPlanowaniaPrzestrzennego/PL.ZIPPZP.11730/241704-POG/1POG>

**strefa planistyczna** PL.ZIPPZP.11730\_241704-POG\_1POG-9SP\_20260311T221516

**identyfier** <https://www.gov.pl/zagospodarowanieprzestrzenne/app/StrefaPlanistyczna/PL.ZIPPZP.11730/241704-POG/1POG-9SP/20260311T221516>

**przestrzen nazw** PL.ZIPPZP.11730/241704-POG

**lokalny id** 1POG-9SP

**wersja id** 20260311T221516

**początek wersji obiektu** 2026-03-11T22:15:16

**nazwa** strefa gospodarcza

**oznaczenie** 9SP

**symbol** SP

**obowiązuje od** 2026-03-11

**obowiązuje do** obecnie

**status** w opracowaniu  
<https://inspire.ec.europa.eu/codelist/ProcessStepGeneralValue/elaboration>

**charakter ustalenia** ogólnie wiążące  
<https://inspire.ec.europa.eu/codelist/RegulationNatureValue/generallyBinding>

**profil podstawowy** teren produkcji  
teren komunikacji  
teren zieleni urządzonej  
teren ogrodów działkowych  
teren infrastruktury technicznej

**profil dodatkowy** teren usług  
teren zieleni naturalnej  
teren lasu  
teren wód

**maksymalna nadziemna intensywność zabudowy** 1.2

**maksymalny udział powierzchni zabudowy** 60%

**maksymalna wysokość zabudowy** 15.0 m

**minimalny udział powierzchni biologicznie czynnej** 20%

**geometria**



**plan** <https://www.gov.pl/zagospodarowanieprzestrzenne/app/AktPlanowaniaPrzestrzennego/PL.ZIPPZP.11730/241704-POG/1POG>

**strefa planistyczna** PL.ZIPPZP.11730\_241704-POG\_1POG-9SO\_20260311T221516

**identyfier** <https://www.gov.pl/zagospodarowanieprzestrzenne/app/StrefaPlanistyczna/PL.ZIPPZP.11730/241704-POG/1POG-9SO/20260311T221516>

**przestrzen nazw** PL.ZIPPZP.11730/241704-POG

**lokalny id** 1POG-9SO

**wersja id** 20260311T221516

**początek wersji obiektu** 2026-03-11T22:15:16

**nazwa** strefa otwarta

**oznaczenie** 9SO

**symbol** SO

**obowiązuje od** 2026-03-11

**obowiązuje do** obecnie

**status** w opracowaniu  
<https://inspire.ec.europa.eu/codelist/ProcessStepGeneralValue/elaboration>

**charakter ustalenia** ogólnie wiążące  
<https://inspire.ec.europa.eu/codelist/RegulationNatureValue/generallyBinding>

**profil podstawowy** teren rolnictwa z zakazem zabudowy  
teren lasu  
teren zieleni naturalnej  
teren wód  
teren komunikacji  
teren ogrodów działkowych  
teren infrastruktury technicznej

**profil dodatkowy** teren zieleni urządzonej

**geometria**



**plan** <https://www.gov.pl/zagospodarowanieprzestrzenne/app/AktPlanowaniaPrzestrzennego/PL.ZIPPZP.11730/241704-POG/1POG>

**strefa planistyczna** PL.ZIPPZP.11730\_241704-POG\_1POG-9SJ\_20240930T202702

**identyfier** <https://www.gov.pl/zagospodarowanieprzestrzenne/app/StrefaPlanistyczna/PL.ZIPPZP.11730/241704-POG/1POG-9SJ/20240930T202702>

**przestrzen nazw** PL.ZIPPZP.11730/241704-POG

**lokalny id** 1POG-9SJ

**wersja id** 20240930T202702

**początek wersji obiektu** 2024-09-30T20:27:02

**nazwa** strefa wielofunkcyjna z zabudową mieszkaniową jednorodzinną

**oznaczenie** 9SJ

**symbol** SJ

**obowiązuje od** 2024-09-30

**obowiązuje do** obecnie

**status** w opracowaniu  
<https://inspire.ec.europa.eu/codelist/ProcessStepGeneralValue/elaboration>

**charakter ustalenia** ogólnie wiążące  
<https://inspire.ec.europa.eu/codelist/RegulationNatureValue/generallyBinding>

**profil podstawowy** teren zabudowy mieszkaniowej jednorodzinnej  
teren usług  
teren komunikacji  
teren zieleni urządzonej  
teren ogrodów działkowych  
teren infrastruktury technicznej

**profil dodatkowy** teren zabudowy letniskowej lub rekreacji indywidualnej

**maksymalna nadziemna intensywność zabudowy** 0.6

**maksymalny udział powierzchni zabudowy** 40%

**maksymalna wysokość zabudowy** 12.0 m

**minimalny udział powierzchni biologicznie czynnej** 30%

**geometria**



**plan** <https://www.gov.pl/zagospodarowanieprzestrzenne/app/AktPlanowaniaPrzestrzennego/PL.ZIPPZP.11730/241704-POG/1POG>

**strefa planistyczna** PL.ZIPPZP.11730\_241704-POG\_1POG-10SU\_20260311T221516

**identyfier** <https://www.gov.pl/zagospodarowanieprzestrzenne/app/StrefaPlanistyczna/PL.ZIPPZP.11730/241704-POG/1POG-10SU/20260311T221516>

**przestrzen nazw** PL.ZIPPZP.11730/241704-POG

**lokalny id** 1POG-10SU

**wersja id** 20260311T221516

**poczatek wersji obiektu** 2026-03-11T22:15:16

**nazwa** strefa usługowa

**oznaczenie** 10SU

**symbol** SU

**obowiazuje od** 2026-03-11

**obowiazuje do** obecnie

**status** w opracowaniu  
<https://inspire.ec.europa.eu/codelist/ProcessStepGeneralValue/elaboration>

**charakter ustalenia** ogólnie wiążące  
<https://inspire.ec.europa.eu/codelist/RegulationNatureValue/generallyBinding>

**profil podstawowy** teren usług  
teren komunikacji  
teren zieleni urządzonej  
teren ogrodów działkowych  
teren infrastruktury technicznej

**profil dodatkowy** teren składów i magazynów  
teren elektrowni słonecznej  
teren zieleni naturalnej  
teren lasu  
teren wód

**maksymalna nadziemna intensywnosc zabudowy** 1.2

**maksymalny udzial powierzchni zabudowy** 60%

**maksymalna wysokosc zabudowy** 15.0 m

**minimalny udzial powierzchni**

**biologicznie czynnej** 30%

**geometria**



**plan**

<https://www.gov.pl/zagospodarowanieprzestrzenne/app/AktPlanowaniaPrzestrzennego/PL.ZIPPZP.11730/241704-POG/1POG>

**strefa planistyczna**

PL.ZIPPZP.11730\_241704-POG\_1POG-10SP\_20260311T221516

**identyfier**

<https://www.gov.pl/zagospodarowanieprzestrzenne/app/StrefaPlanistyczna/PL.ZIPPZP.11730/241704-POG/1POG-10SP/20260311T221516>

**przestrzen nazw**

PL.ZIPPZP.11730/241704-POG

**lokalny id**

1POG-10SP

**wersja id**

20260311T221516

**początek wersji obiektu**

2026-03-11T22:15:16

**nazwa**

strefa gospodarcza

**oznaczenie**

10SP

**symbol**

SP

**obowiązuje od**

2026-03-11

**obowiązuje do**

obecnie

**status**

w opracowaniu  
<https://inspire.ec.europa.eu/codelist/ProcessStepGeneralValue/elaboration>

**charakter ustalenia**

ogólnie wiążące  
<https://inspire.ec.europa.eu/codelist/RegulationNatureValue/generallyBinding>

**profil podstawowy**

teren produkcji  
teren komunikacji  
teren zieleni urządzonej  
teren ogrodów działkowych  
teren infrastruktury technicznej

**profil dodatkowy**

teren usług  
teren zieleni naturalnej  
teren lasu  
teren wód

**maksymalna nadziemna intensywność zabudowy**

1.2

**maksymalny udział powierzchni zabudowy**

60%

**maksymalna wysokość zabudowy**

15.0 m

**minimalny udział powierzchni biologicznie czynnej** 20%

**geometria**



**plan** <https://www.gov.pl/zagospodarowanieprzestrzenne/app/AktPlanowaniaPrzestrzennego/PL.ZIPPZP.11730/241704-POG/1POG>

**strefa planistyczna** PL.ZIPPZP.11730\_241704-POG\_1POG-10SN\_20260311T221516

**identyfier** <https://www.gov.pl/zagospodarowanieprzestrzenne/app/StrefaPlanistyczna/PL.ZIPPZP.11730/241704-POG/1POG-10SN/20260311T221516>

**przestrzen nazw** PL.ZIPPZP.11730/241704-POG

**lokalny id** 1POG-10SN

**wersja id** 20260311T221516

**początek wersji obiektu** 2026-03-11T22:15:16

**nazwa** strefa zieleni i rekreacji

**oznaczenie** 10SN

**symbol** SN

**obowiązuje od** 2026-03-11


**obowiązuje do** obecnie

**status** w opracowaniu  
<https://inspire.ec.europa.eu/codelist/ProcessStepGeneralValue/elaboration>

**charakter ustalenia** ogólnie wiążące  
<https://inspire.ec.europa.eu/codelist/RegulationNatureValue/generallyBinding>

**profil podstawowy** teren zieleni urządzonej  
teren plaży  
teren wód  
teren komunikacji  
teren ogrodów działkowych  
teren infrastruktury technicznej

**profil dodatkowy** teren usług sportu i rekreacji  
teren usług kultury i rozrywki  
teren usług handlu detalicznego  
teren usług gastronomii  
teren usług turystyki  
teren usług nauki  
teren usług edukacji  
teren usług zdrowia i pomocy społecznej

	teren zieleni naturalnej teren lasu
<b>minimalny udział powierzchni biologicznie czynnej</b>	50%
<b>geometria</b>	
<b>plan</b>	<a href="https://www.gov.pl/zagospodarowanieprzestrzenne/app/AktPlanowaniaPrzestrzennego/PL.ZIPPZP.11730/241704-POG/1POG">https://www.gov.pl/zagospodarowanieprzestrzenne/app/AktPlanowaniaPrzestrzennego/PL.ZIPPZP.11730/241704-POG/1POG</a>
<b>strefa planistyczna</b>	PL.ZIPPZP.11730_241704-POG_1POG-10SO_20260311T221516
<b>identyfier</b>	<a href="https://www.gov.pl/zagospodarowanieprzestrzenne/app/StrefaPlanistyczna/PL.ZIPPZP.11730/241704-POG/1POG-10SO/20260311T221516">https://www.gov.pl/zagospodarowanieprzestrzenne/app/StrefaPlanistyczna/PL.ZIPPZP.11730/241704-POG/1POG-10SO/20260311T221516</a>
<b>przestrzen nazw</b>	PL.ZIPPZP.11730/241704-POG
<b>lokalny id</b>	1POG-10SO
<b>wersja id</b>	20260311T221516
<b>początek wersji obiektu</b>	2026-03-11T22:15:16
<b>nazwa</b>	strefa otwarta
<b>oznaczenie</b>	10SO
<b>symbol</b>	SO
<b>obowiązuje od</b>	2026-03-11
<b>obowiązuje do</b>	obecnie
<b>status</b>	w opracowaniu <a href="https://inspire.ec.europa.eu/codelist/ProcessStepGeneralValue/elaboration">https://inspire.ec.europa.eu/codelist/ProcessStepGeneralValue/elaboration</a>
<b>charakter ustalenia</b>	ogólnie wiążące <a href="https://inspire.ec.europa.eu/codelist/RegulationNatureValue/generallyBinding">https://inspire.ec.europa.eu/codelist/RegulationNatureValue/generallyBinding</a>
<b>profil podstawowy</b>	teren rolnictwa z zakazem zabudowy teren lasu teren zieleni naturalnej teren wód teren komunikacji teren ogrodów działkowych teren infrastruktury technicznej
<b>profil dodatkowy</b>	teren zieleni urządzonej
<b>geometria</b>	



**plan** <https://www.gov.pl/zagospodarowanieprzestrzenne/app/AktPlanowaniaPrzestrzennego/PL.ZIPPZP.11730/241704-POG/1POG>

**strefa planistyczna** PL.ZIPPZP.11730\_241704-POG\_1POG-10SJ\_20240930T202702

**identyfier** <https://www.gov.pl/zagospodarowanieprzestrzenne/app/StrefaPlanistyczna/PL.ZIPPZP.11730/241704-POG/1POG-10SJ/20240930T202702>

**przestrzen nazw** PL.ZIPPZP.11730/241704-POG

**lokalny id** 1POG-10SJ

**wersja id** 20240930T202702

**początek wersji obiektu** 2024-09-30T20:27:02

**nazwa** strefa wielofunkcyjna z zabudową mieszkaniową jednorodzinną

**oznaczenie** 10SJ

**symbol** SJ

**obowiązuje od** 2024-09-30

**obowiązuje do** obecnie

**status** w opracowaniu  
<https://inspire.ec.europa.eu/codelist/ProcessStepGeneralValue/elaboration>

**charakter ustalenia** ogólnie wiążące  
<https://inspire.ec.europa.eu/codelist/RegulationNatureValue/generallyBinding>

**profil podstawowy** teren zabudowy mieszkaniowej jednorodzinnej  
teren usług  
teren komunikacji  
teren zieleni urządzonej  
teren ogrodów działkowych  
teren infrastruktury technicznej

**profil dodatkowy** teren zabudowy letniskowej lub rekreacji indywidualnej

**maksymalna nadziemna intensywność zabudowy** 0.6

**maksymalny udział powierzchni zabudowy** 40%

**maksymalna wysokość zabudowy** 12.0 m

**minimalny udział powierzchni biologicznie czynnej** 30%

**geometria**



**plan** <https://www.gov.pl/zagospodarowanieprzestrzenne/app/AktPlanowaniaPrzestrzennego/PL.ZIPPZP.11730/241704-POG/1POG>

**strefa planistyczna** PL.ZIPPZP.11730\_241704-POG\_1POG-11SU\_20260311T221516

**identyfier** <https://www.gov.pl/zagospodarowanieprzestrzenne/app/StrefaPlanistyczna/PL.ZIPPZP.11730/241704-POG/1POG-11SU/20260311T221516>

**przestrzen nazw** PL.ZIPPZP.11730/241704-POG

**lokalny id** 1POG-11SU

**wersja id** 20260311T221516

**poczatek wersji obiektu** 2026-03-11T22:15:16

**nazwa** strefa usługowa

**oznaczenie** 11SU

**symbol** SU

**obowiazuje od** 2026-03-11

**obowiazuje do** obecnie

**status** w opracowaniu  
<https://inspire.ec.europa.eu/codelist/ProcessStepGeneralValue/elaboration>

**charakter ustalenia** ogólnie wiążące  
<https://inspire.ec.europa.eu/codelist/RegulationNatureValue/generallyBinding>

**profil podstawowy** teren usług  
teren komunikacji  
teren zieleni urządzonej  
teren ogrodów działkowych  
teren infrastruktury technicznej

**profil dodatkowy** teren składów i magazynów  
teren elektrowni słonecznej  
teren zieleni naturalnej  
teren lasu  
teren wód

**maksymalna nadziemna intensywnosc zabudowy** 1.2

**maksymalny udzial powierzchni zabudowy** 60%

**maksymalna wysokosc zabudowy** 15.0 m

**minimalny udzial powierzchni**

**biologicznie czynnej** 30%

**geometria**



**plan** <https://www.gov.pl/zagospodarowanieprzestrzenne/app/AktPlanowaniaPrzestrzennego/PL.ZIPPZP.11730/241704-POG/1POG>

**strefa planistyczna** PL.ZIPPZP.11730\_241704-POG\_1POG-11SP\_20260311T221516

**identfier** <https://www.gov.pl/zagospodarowanieprzestrzenne/app/StrefaPlanistyczna/PL.ZIPPZP.11730/241704-POG/1POG-11SP/20260311T221516>

**przestrzen nazw** PL.ZIPPZP.11730/241704-POG

**lokalny id** 1POG-11SP

**wersja id** 20260311T221516

**początek wersji obiektu** 2026-03-11T22:15:16

**nazwa** strefa gospodarcza

**oznaczenie** 11SP

**symbol** SP

**obowiązuje od** 2026-03-11

**obowiązuje do** obecnie

**status** w opracowaniu  
<https://inspire.ec.europa.eu/codelist/ProcessStepGeneralValue/elaboration>

**charakter ustalenia** ogólnie wiążące  
<https://inspire.ec.europa.eu/codelist/RegulationNatureValue/generallyBinding>

**profil podstawowy** teren produkcji  
teren komunikacji  
teren zieleni urządzonej  
teren ogrodów działkowych  
teren infrastruktury technicznej

**profil dodatkowy** teren usług  
teren zieleni naturalnej  
teren lasu  
teren wód

**maksymalna nadziemna intensywnosc zabudowy** 1.2

**maksymalny udział powierzchni zabudowy** 60%

**maksymalna wysokosc zabudowy** 15.0 m

**minimalny udział powierzchni biologicznie czynnej** 20%

**geometria**



**plan**

<https://www.gov.pl/zagospodarowanieprzestrzenne/app/AktPlanowaniaPrzestrzennego/PL.ZIPPZP.11730/241704-POG/1POG>

**strefa planistyczna**

PL.ZIPPZP.11730\_241704-POG\_1POG-11SN\_20260311T221516

**identyfier**

<https://www.gov.pl/zagospodarowanieprzestrzenne/app/StrefaPlanistyczna/PL.ZIPPZP.11730/241704-POG/1POG-11SN/20260311T221516>

**przestrzen nazw**

PL.ZIPPZP.11730/241704-POG

**lokalny id**

1POG-11SN

**wersja id**

20260311T221516

**początek wersji obiektu**

2026-03-11T22:15:16

**nazwa**

strefa zieleni i rekreacji

**oznaczenie**

11SN

**symbol**

SN

**obowiązuje od**

2026-03-11

**obowiązuje do**

obecnie

**status**

w opracowaniu  
<https://inspire.ec.europa.eu/codelist/ProcessStepGeneralValue/elaboration>

**charakter ustalenia**

ogólnie wiążące  
<https://inspire.ec.europa.eu/codelist/RegulationNatureValue/generallyBinding>

**profil podstawowy**

teren zieleni urządzonej  
teren plaży  
teren wód  
teren komunikacji  
teren ogrodów działkowych  
teren infrastruktury technicznej

**profil dodatkowy**

teren usług sportu i rekreacji  
teren usług kultury i rozrywki  
teren usług handlu detalicznego  
teren usług gastronomii  
teren usług turystyki  
teren usług nauki  
teren usług edukacji  
teren usług zdrowia i pomocy społecznej

	teren zieleni naturalnej teren lasu
<b>minimalny udział powierzchni biologicznie czynnej</b>	50%
<b>geometria</b>	
<b>plan</b>	<a href="https://www.gov.pl/zagospodarowanieprzestrzenne/app/AktPlanowaniaPrzestrzennego/PL.ZIPPZP.11730/241704-POG/1POG">https://www.gov.pl/zagospodarowanieprzestrzenne/app/AktPlanowaniaPrzestrzennego/PL.ZIPPZP.11730/241704-POG/1POG</a>
<b>strefa planistyczna</b>	PL.ZIPPZP.11730_241704-POG_1POG-11SO_20260311T221516
<b>identyfier</b>	<a href="https://www.gov.pl/zagospodarowanieprzestrzenne/app/StrefaPlanistyczna/PL.ZIPPZP.11730/241704-POG/1POG-11SO/20260311T221516">https://www.gov.pl/zagospodarowanieprzestrzenne/app/StrefaPlanistyczna/PL.ZIPPZP.11730/241704-POG/1POG-11SO/20260311T221516</a>
<b>przestrzen nazw</b>	PL.ZIPPZP.11730/241704-POG
<b>lokalny id</b>	1POG-11SO
<b>wersja id</b>	20260311T221516
<b>początek wersji obiektu</b>	2026-03-11T22:15:16
<b>nazwa</b>	strefa otwarta
<b>oznaczenie</b>	11SO
<b>symbol</b>	SO
<b>obowiązuje od</b>	2026-03-11
<b>obowiązuje do</b>	obecnie
<b>status</b>	w opracowaniu <a href="https://inspire.ec.europa.eu/codelist/ProcessStepGeneralValue/elaboration">https://inspire.ec.europa.eu/codelist/ProcessStepGeneralValue/elaboration</a>
<b>charakter ustalenia</b>	ogólnie wiążące <a href="https://inspire.ec.europa.eu/codelist/RegulationNatureValue/generallyBinding">https://inspire.ec.europa.eu/codelist/RegulationNatureValue/generallyBinding</a>
<b>profil podstawowy</b>	teren rolnictwa z zakazem zabudowy teren lasu teren zieleni naturalnej teren wód teren komunikacji teren ogrodów działkowych teren infrastruktury technicznej
<b>profil dodatkowy</b>	teren zieleni urządzonej
<b>geometria</b>	



**plan** <https://www.gov.pl/zagospodarowanieprzestrzenne/app/AktPlanowaniaPrzestrzennego/PL.ZIPPZP.11730/241704-POG/1POG>

**strefa planistyczna** PL.ZIPPZP.11730\_241704-POG\_1POG-11SJ\_20240930T202702

**identyfier** <https://www.gov.pl/zagospodarowanieprzestrzenne/app/StrefaPlanistyczna/PL.ZIPPZP.11730/241704-POG/1POG-11SJ/20240930T202702>

**przestrzen nazw** PL.ZIPPZP.11730/241704-POG

**lokalny id** 1POG-11SJ

**wersja id** 20240930T202702

**początek wersji obiektu** 2024-09-30T20:27:02

**nazwa** strefa wielofunkcyjna z zabudową mieszkaniową jednorodzinną

**oznaczenie** 11SJ

**symbol** SJ

**obowiązuje od** 2024-09-30

**obowiązuje do** obecnie

**status** w opracowaniu  
<https://inspire.ec.europa.eu/codelist/ProcessStepGeneralValue/elaboration>

**charakter ustalenia** ogólnie wiążące  
<https://inspire.ec.europa.eu/codelist/RegulationNatureValue/generallyBinding>

**profil podstawowy** teren zabudowy mieszkaniowej jednorodzinnej  
teren usług  
teren komunikacji  
teren zieleni urządzonej  
teren ogrodów działkowych  
teren infrastruktury technicznej

**profil dodatkowy** teren zabudowy letniskowej lub rekreacji indywidualnej

**maksymalna nadziemna intensywność zabudowy** 0.6

**maksymalny udział powierzchni zabudowy** 40%

**maksymalna wysokość zabudowy** 12.0 m

**minimalny udział powierzchni biologicznie czynnej** 30%

**geometria**



**plan** <https://www.gov.pl/zagospodarowanieprzestrzenne/app/AktPlanowaniaPrzestrzennego/PL.ZIPPZP.11730/241704-POG/1POG>

**strefa planistyczna** PL.ZIPPZP.11730\_241704-POG\_1POG-12SN\_20260311T221516

**identyfier** <https://www.gov.pl/zagospodarowanieprzestrzenne/app/StrefaPlanistyczna/PL.ZIPPZP.11730/241704-POG/1POG-12SN/20260311T221516>

**przestrzen nazw** PL.ZIPPZP.11730/241704-POG

**lokalny id** 1POG-12SN

**wersja id** 20260311T221516

**poczatek wersji obiektu** 2026-03-11T22:15:16

**nazwa** strefa zieleni i rekreacji

**oznaczenie** 12SN

**symbol** SN

**obowiazuje od** 2026-03-11

**obowiazuje do** obecnie

**status** w opracowaniu  
<https://inspire.ec.europa.eu/codelist/ProcessStepGeneralValue/elaboration>

**charakter ustalenia** ogólnie wiążące  
<https://inspire.ec.europa.eu/codelist/RegulationNatureValue/generallyBinding>

**profil podstawowy** teren zieleni urządzonej  
teren plaży  
teren wód  
teren komunikacji  
teren ogrodów działkowych  
teren infrastruktury technicznej

**profil dodatkowy** teren usług sportu i rekreacji  
teren usług kultury i rozrywki  
teren usług handlu detalicznego  
teren usług gastronomii  
teren usług turystyki  
teren usług nauki  
teren usług edukacji  
teren usług zdrowia i pomocy społecznej  
teren zieleni naturalnej  
teren lasu

**minimalny udział powierzchni** 50%

biologicznie czynnej

geometria



plan

<https://www.gov.pl/zagospodarowanieprzestrzenne/app/AktPlanowaniaPrzestrzennego/PL.ZIPPZP.11730/241704-POG/1POG>

strefa planistyczna

PL.ZIPPZP.11730\_241704-POG\_1POG-12SU\_20260311T221516

identyfier

<https://www.gov.pl/zagospodarowanieprzestrzenne/app/StrefaPlanistyczna/PL.ZIPPZP.11730/241704-POG/1POG-12SU/20260311T221516>

przestrzen nazw

PL.ZIPPZP.11730/241704-POG

lokalny id

1POG-12SU

wersja id

20260311T221516

początek wersji obiektu

2026-03-11T22:15:16

nazwa

strefa usługowa

oznaczenie

12SU

symbol

SU

obowiązuje od

2026-03-11

obowiązuje do

obecnie

status

w opracowaniu  
<https://inspire.ec.europa.eu/codelist/ProcessStepGeneralValue/elaboration>

charakter ustalenia

ogólnie wiążące  
<https://inspire.ec.europa.eu/codelist/RegulationNatureValue/generallyBinding>

profil podstawowy

teren usług  
teren komunikacji  
teren zieleni urządzonej  
teren ogrodów działkowych  
teren infrastruktury technicznej

profil dodatkowy

teren składów i magazynów  
teren elektrowni słonecznej  
teren zieleni naturalnej  
teren lasu  
teren wód

maksymalna nadziemna intensywność zabudowy

1.2

maksymalny udział powierzchni zabudowy

60%

maksymalna wysokość zabudowy

15.0 m

**minimalny udział powierzchni biologicznie czynnej** 30%

**geometria**



**plan** <https://www.gov.pl/zagospodarowanieprzestrzenne/app/AktPlanowaniaPrzestrzennego/PL.ZIPPZP.11730/241704-POG/1POG>

**strefa planistyczna** PL.ZIPPZP.11730\_241704-POG\_1POG-12SP\_20260311T221516

**identyfier** <https://www.gov.pl/zagospodarowanieprzestrzenne/app/StrefaPlanistyczna/PL.ZIPPZP.11730/241704-POG/1POG-12SP/20260311T221516>

**przestrzen nazw** PL.ZIPPZP.11730/241704-POG

**lokalny id** 1POG-12SP

**wersja id** 20260311T221516

**początek wersji obiektu** 2026-03-11T22:15:16

**nazwa** strefa gospodarcza

**oznaczenie** 12SP

**symbol** SP

**obowiązuje od** 2026-03-11

**obowiązuje do** obecnie

**status** w opracowaniu  
<https://inspire.ec.europa.eu/codelist/ProcessStepGeneralValue/elaboration>

**charakter ustalenia** ogólnie wiążące  
<https://inspire.ec.europa.eu/codelist/RegulationNatureValue/generallyBinding>

**profil podstawowy** teren produkcji  
teren komunikacji  
teren zieleni urządzonej  
teren ogrodów działkowych  
teren infrastruktury technicznej

**profil dodatkowy** teren usług  
teren zieleni naturalnej  
teren lasu  
teren wód

**maksymalna nadziemna intensywność zabudowy** 1.2

**maksymalny udział powierzchni zabudowy** 60%

**maksymalna wysokosc zabudowy** 15.0 m

**minimalny udzial powierzchni biologicznie czynnej** 20%

**geometria**



**plan** <https://www.gov.pl/zagospodarowanieprzestrzenne/app/AktPlanowaniaPrzestrzennego/PL.ZIPPZP.11730/241704-POG/1POG>

**strefa planistyczna** PL.ZIPPZP.11730\_241704-POG\_1POG-12SO\_20260311T221516

**identyfier** <https://www.gov.pl/zagospodarowanieprzestrzenne/app/StrefaPlanistyczna/PL.ZIPPZP.11730/241704-POG/1POG-12SO/20260311T221516>

**przestrzen nazw** PL.ZIPPZP.11730/241704-POG

**lokalny id** 1POG-12SO

**wersja id** 20260311T221516

**początek wersji obiektu** 2026-03-11T22:15:16

**nazwa** strefa otwarta

**oznaczenie** 12SO

**symbol** SO

**obowiązuje od** 2026-03-11

**obowiązuje do** obecnie

**status** w opracowaniu  
<https://inspire.ec.europa.eu/codelist/ProcessStepGeneralValue/elaboration>

**charakter ustalenia** ogólnie wiążące  
<https://inspire.ec.europa.eu/codelist/RegulationNatureValue/generallyBinding>

**profil podstawowy** teren rolnictwa z zakazem zabudowy  
teren lasu  
teren zieleni naturalnej  
teren wód  
teren komunikacji  
teren ogrodów działkowych  
teren infrastruktury technicznej

**profil dodatkowy** teren zieleni urządzonej

**geometria**



**plan** <https://www.gov.pl/zagospodarowanieprzestrzenne/app/AktPlanowaniaPrzestrzennego/PL.ZIPPZP.11730/241704-POG/1POG>

**strefa planistyczna** PL.ZIPPZP.11730\_241704-POG\_1POG-12SJ\_20240930T202702

**identyfier** <https://www.gov.pl/zagospodarowanieprzestrzenne/app/StrefaPlanistyczna/PL.ZIPPZP.11730/241704-POG/1POG-12SJ/20240930T202702>

**przestrzen nazw** PL.ZIPPZP.11730/241704-POG

**lokalny id** 1POG-12SJ

**wersja id** 20240930T202702

**początek wersji obiektu** 2024-09-30T20:27:02

**nazwa** strefa wielofunkcyjna z zabudową mieszkaniową jednorodzinną

**oznaczenie** 12SJ

**symbol** SJ

**obowiązuje od** 2024-09-30

**obowiązuje do** obecnie

**status** w opracowaniu  
<https://inspire.ec.europa.eu/codelist/ProcessStepGeneralValue/elaboration>

**charakter ustalenia** ogólnie wiążące  
<https://inspire.ec.europa.eu/codelist/RegulationNatureValue/generallyBinding>

**profil podstawowy** teren zabudowy mieszkaniowej jednorodzinnej  
teren usług  
teren komunikacji  
teren zieleni urządzonej  
teren ogrodów działkowych  
teren infrastruktury technicznej

**profil dodatkowy** teren zabudowy letniskowej lub rekreacji indywidualnej

**maksymalna nadziemna intensywność zabudowy** 0.6

**maksymalny udział powierzchni zabudowy** 40%

**maksymalna wysokość zabudowy** 12.0 m

**minimalny udział powierzchni biologicznie czynnej** 30%

**geometria**



**plan** <https://www.gov.pl/zagospodarowanieprzestrzenne/app/AktPlanowaniaPrzestrzennego/PL.ZIPPZP.11730/241704-POG/1POG>

**strefa planistyczna** PL.ZIPPZP.11730\_241704-POG\_1POG-13SN\_20260311T221516

**identyfier** <https://www.gov.pl/zagospodarowanieprzestrzenne/app/StrefaPlanistyczna/PL.ZIPPZP.11730/241704-POG/1POG-13SN/20260311T221516>

**przestrzen nazw** PL.ZIPPZP.11730/241704-POG

**lokalny id** 1POG-13SN

**wersja id** 20260311T221516

**poczatek wersji obiektu** 2026-03-11T22:15:16

**nazwa** strefa zieleni i rekreacji

**oznaczenie** 13SN

**symbol** SN

**obowiazuje od** 2026-03-11

**obowiazuje do** obecnie

**status** w opracowaniu  
<https://inspire.ec.europa.eu/codelist/ProcessStepGeneralValue/elaboration>

**charakter ustalenia** ogólnie wiążące  
<https://inspire.ec.europa.eu/codelist/RegulationNatureValue/generallyBinding>

**profil podstawowy** teren zieleni urządzonej  
teren plaży  
teren wód  
teren komunikacji  
teren ogrodów działkowych  
teren infrastruktury technicznej

**profil dodatkowy** teren usług sportu i rekreacji  
teren usług kultury i rozrywki  
teren usług handlu detalicznego  
teren usług gastronomii  
teren usług turystyki  
teren usług nauki  
teren usług edukacji  
teren usług zdrowia i pomocy społecznej  
teren zieleni naturalnej  
teren lasu

**minimalny udział powierzchni** 50%

biologicznie czynnej

geometria



plan

<https://www.gov.pl/zagospodarowanieprzestrzenne/app/AktPlanowaniaPrzestrzennego/PL.ZIPPZP.11730/241704-POG/1POG>

strefa planistyczna

PL.ZIPPZP.11730\_241704-POG\_1POG-13SU\_20260311T221516

identyfier

<https://www.gov.pl/zagospodarowanieprzestrzenne/app/StrefaPlanistyczna/PL.ZIPPZP.11730/241704-POG/1POG-13SU/20260311T221516>

przestrzen nazw

PL.ZIPPZP.11730/241704-POG

lokalny id

1POG-13SU

wersja id

20260311T221516

początek wersji obiektu

2026-03-11T22:15:16

nazwa

strefa usługowa

oznaczenie

13SU

symbol

SU

obowiązuje od

2026-03-11

obowiązuje do

obecnie

status

w opracowaniu  
<https://inspire.ec.europa.eu/codelist/ProcessStepGeneralValue/elaboration>

charakter ustalenia

ogólnie wiążące  
<https://inspire.ec.europa.eu/codelist/RegulationNatureValue/generallyBinding>

profil podstawowy

teren usług  
teren komunikacji  
teren zieleni urządzonej  
teren ogrodów działkowych  
teren infrastruktury technicznej

profil dodatkowy

teren składów i magazynów  
teren elektrowni słonecznej  
teren zieleni naturalnej  
teren lasu  
teren wód

maksymalna nadziemna intensywność zabudowy

1.2

maksymalny udział powierzchni zabudowy

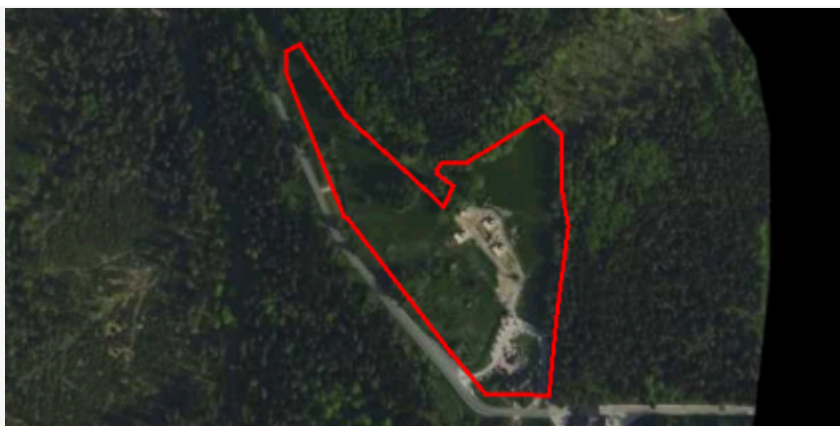
60%

maksymalna wysokość zabudowy

15.0 m

**minimalny udział powierzchni biologicznie czynnej** 30%

**geometria**



**plan** <https://www.gov.pl/zagospodarowanieprzestrzenne/app/AktPlanowaniaPrzestrzennego/PL.ZIPPZP.11730/241704-POG/1POG>

**strefa planistyczna** PL.ZIPPZP.11730\_241704-POG\_1POG-13SP\_20260311T221516

**identyfier** <https://www.gov.pl/zagospodarowanieprzestrzenne/app/StrefaPlanistyczna/PL.ZIPPZP.11730/241704-POG/1POG-13SP/20260311T221516>

**przestrzen nazw** PL.ZIPPZP.11730/241704-POG

**lokalny id** 1POG-13SP

**wersja id** 20260311T221516

**początek wersji obiektu** 2026-03-11T22:15:16

**nazwa** strefa gospodarcza

**oznaczenie** 13SP

**symbol** SP

**obowiązuje od** 2026-03-11

**obowiązuje do** obecnie

**status** w opracowaniu  
<https://inspire.ec.europa.eu/codelist/ProcessStepGeneralValue/elaboration>

**charakter ustalenia** ogólnie wiążące  
<https://inspire.ec.europa.eu/codelist/RegulationNatureValue/generallyBinding>

**profil podstawowy** teren produkcji  
teren komunikacji  
teren zieleni urządzonej  
teren ogrodów działkowych  
teren infrastruktury technicznej

**profil dodatkowy** teren usług  
teren zieleni naturalnej  
teren lasu  
teren wód

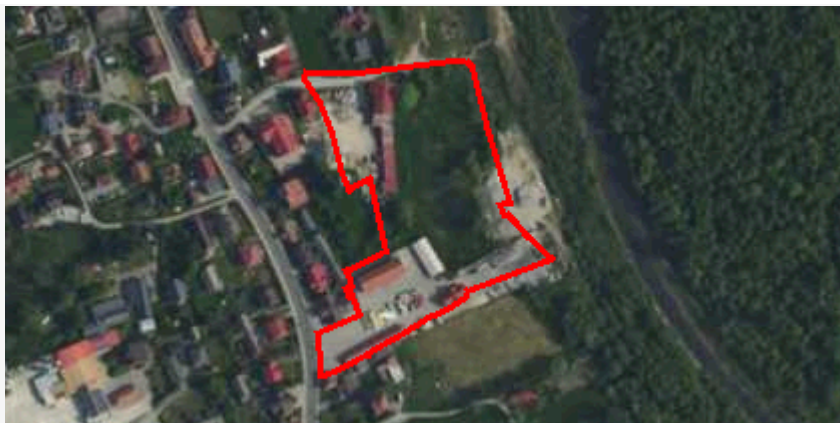
**maksymalna nadziemna intensywność zabudowy** 1.2

**maksymalny udział powierzchni zabudowy** 60%

**maksymalna wysokosc zabudowy** 15.0 m

**minimalny udzial powierzchni biologicznie czynnej** 20%

**geometria**



**plan** <https://www.gov.pl/zagospodarowanieprzestrzenne/app/AktPlanowaniaPrzestrzennego/PL.ZIPPZP.11730/241704-POG/1POG>

**strefa planistyczna** PL.ZIPPZP.11730\_241704-POG\_1POG-13SO\_20260311T221516

**identfier** <https://www.gov.pl/zagospodarowanieprzestrzenne/app/StrefaPlanistyczna/PL.ZIPPZP.11730/241704-POG/1POG-13SO/20260311T221516>

**przestrzen nazw** PL.ZIPPZP.11730/241704-POG

**lokalny id** 1POG-13SO

**wersja id** 20260311T221516

**początek wersji obiektu** 2026-03-11T22:15:16

**nazwa** strefa otwarta

**oznaczenie** 13SO

**symbol** SO

**obowiązuje od** 2026-03-11

**obowiązuje do** obecnie

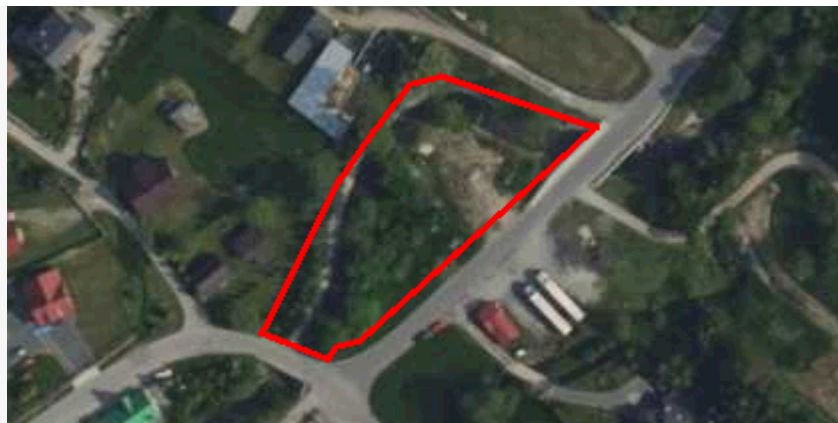
**status** w opracowaniu  
<https://inspire.ec.europa.eu/codelist/ProcessStepGeneralValue/elaboration>

**charakter ustalenia** ogólnie wiążące  
<https://inspire.ec.europa.eu/codelist/RegulationNatureValue/generallyBinding>

**profil podstawowy** teren rolnictwa z zakazem zabudowy  
teren lasu  
teren zieleni naturalnej  
teren wód  
teren komunikacji  
teren ogrodów działkowych  
teren infrastruktury technicznej

**profil dodatkowy** teren zieleni urządzonej

**geometria**



**plan** <https://www.gov.pl/zagospodarowanieprzestrzenne/app/AktPlanowaniaPrzestrzennego/PL.ZIPPZP.11730/241704-POG/1POG>

**strefa planistyczna** PL.ZIPPZP.11730\_241704-POG\_1POG-13SJ\_20240930T202702

**identyfier** <https://www.gov.pl/zagospodarowanieprzestrzenne/app/StrefaPlanistyczna/PL.ZIPPZP.11730/241704-POG/1POG-13SJ/20240930T202702>

**przestrzen nazw** PL.ZIPPZP.11730/241704-POG

**lokalny id** 1POG-13SJ

**wersja id** 20240930T202702

**początek wersji obiektu** 2024-09-30T20:27:02

**nazwa** strefa wielofunkcyjna z zabudową mieszkaniową jednorodzinną

**oznaczenie** 13SJ

**symbol** SJ

**obowiązuje od** 2024-09-30

**obowiązuje do** obecnie

**status** w opracowaniu  
<https://inspire.ec.europa.eu/codelist/ProcessStepGeneralValue/elaboration>

**charakter ustalenia** ogólnie wiążące  
<https://inspire.ec.europa.eu/codelist/RegulationNatureValue/generallyBinding>

**profil podstawowy** teren zabudowy mieszkaniowej jednorodzinnej  
teren usług  
teren komunikacji  
teren zieleni urządzonej  
teren ogrodów działkowych  
teren infrastruktury technicznej

**profil dodatkowy** teren zabudowy letniskowej lub rekreacji indywidualnej

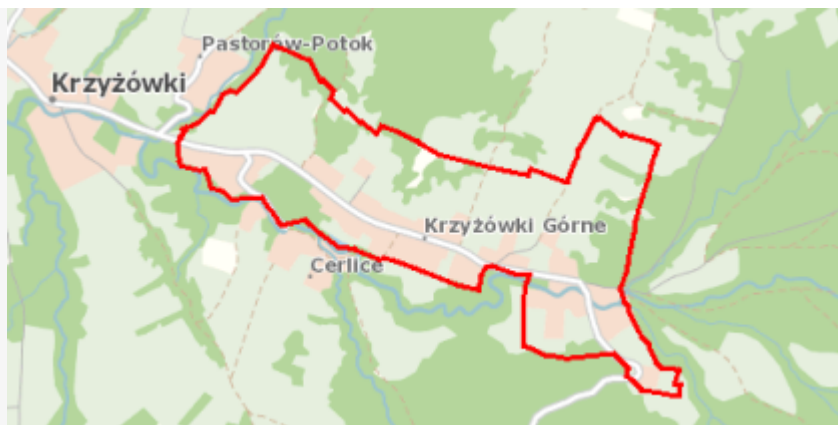
**maksymalna nadziemna intensywność zabudowy** 0.6

**maksymalny udział powierzchni zabudowy** 40%

**maksymalna wysokość zabudowy** 12.0 m

**minimalny udział powierzchni biologicznie czynnej** 30%

**geometria**



**plan**

<https://www.gov.pl/zagospodarowanieprzestrzenne/app/AktPlanowaniaPrzestrzennego/PL.ZIPPZP.11730/241704-POG/1POG>

**strefa planistyczna**

PL.ZIPPZP.11730\_241704-POG\_1POG-14SN\_20260311T221516

**identyfier**

<https://www.gov.pl/zagospodarowanieprzestrzenne/app/StrefaPlanistyczna/PL.ZIPPZP.11730/241704-POG/1POG-14SN/20260311T221516>

**przestrzen nazw**

PL.ZIPPZP.11730/241704-POG

**lokalny id**

1POG-14SN

**wersja id**

20260311T221516

**poczatek wersji obiektu**

2026-03-11T22:15:16

**nazwa**

strefa zieleni i rekreacji

**oznaczenie**

14SN

**symbol**

SN

**obowiazuje od**

2026-03-11

**obowiazuje do**

obecnie

**status**

w opracowaniu  
<https://inspire.ec.europa.eu/codelist/ProcessStepGeneralValue/elaboration>

**charakter ustalenia**

ogólnie wiążące  
<https://inspire.ec.europa.eu/codelist/RegulationNatureValue/generallyBinding>

**profil podstawowy**

teren zieleni urządzonej  
teren plaży  
teren wód  
teren komunikacji  
teren ogrodów działkowych  
teren infrastruktury technicznej

**profil dodatkowy**

teren usług sportu i rekreacji  
teren usług kultury i rozrywki  
teren usług handlu detalicznego  
teren usług gastronomii  
teren usług turystyki  
teren usług nauki  
teren usług edukacji  
teren usług zdrowia i pomocy społecznej  
teren zieleni naturalnej  
teren lasu

**minimalny udział powierzchni**

50%

biologicznie czynnej

geometria



plan

<https://www.gov.pl/zagospodarowanieprzestrzenne/app/AktPlanowaniaPrzestrzennego/PL.ZIPPZP.11730/241704-POG/1POG>

strefa planistyczna

PL.ZIPPZP.11730\_241704-POG\_1POG-14SU\_20260311T221516

identyfier

<https://www.gov.pl/zagospodarowanieprzestrzenne/app/StrefaPlanistyczna/PL.ZIPPZP.11730/241704-POG/1POG-14SU/20260311T221516>

przestrzen nazw

PL.ZIPPZP.11730/241704-POG

lokalny id

1POG-14SU

wersja id

20260311T221516

początek wersji obiektu

2026-03-11T22:15:16

nazwa

strefa usługowa

oznaczenie

14SU

symbol

SU

obowiązuje od

2026-03-11

obowiązuje do

obecnie

status

w opracowaniu  
<https://inspire.ec.europa.eu/codelist/ProcessStepGeneralValue/elaboration>

charakter ustalenia

ogólnie wiążące  
<https://inspire.ec.europa.eu/codelist/RegulationNatureValue/generallyBinding>

profil podstawowy

teren usług  
teren komunikacji  
teren zieleni urządzonej  
teren ogrodów działkowych  
teren infrastruktury technicznej

profil dodatkowy

teren składów i magazynów  
teren elektrowni słonecznej  
teren zieleni naturalnej  
teren lasu  
teren wód

maksymalna nadziemna intensywność zabudowy

1.2

maksymalny udział powierzchni zabudowy

60%

maksymalna wysokość zabudowy

15.0 m

**minimalny udział powierzchni biologicznie czynnej** 30%

**geometria**



**plan** <https://www.gov.pl/zagospodarowanieprzestrzenne/app/AktPlanowaniaPrzestrzennego/PL.ZIPPZP.11730/241704-POG/1POG>

**strefa planistyczna** PL.ZIPPZP.11730\_241704-POG\_1POG-14SP\_20260311T221516

**identyfier** <https://www.gov.pl/zagospodarowanieprzestrzenne/app/StrefaPlanistyczna/PL.ZIPPZP.11730/241704-POG/1POG-14SP/20260311T221516>

**przestrzen nazw** PL.ZIPPZP.11730/241704-POG

**lokalny id** 1POG-14SP

**wersja id** 20260311T221516

**poczatek wersji obiektu** 2026-03-11T22:15:16

**nazwa** strefa gospodarcza

**oznaczenie** 14SP

**symbol** SP

**obowiazuje od** 2026-03-11

**obowiazuje do** obecnie

**status** w opracowaniu  
<https://inspire.ec.europa.eu/codelist/ProcessStepGeneralValue/elaboration>

**charakter ustalenia** ogólnie wiążące  
<https://inspire.ec.europa.eu/codelist/RegulationNatureValue/generallyBinding>

**profil podstawowy** teren produkcji  
teren komunikacji  
teren zieleni urządzonej  
teren ogrodów działkowych  
teren infrastruktury technicznej

**profil dodatkowy** teren usług  
teren zieleni naturalnej  
teren lasu  
teren wód

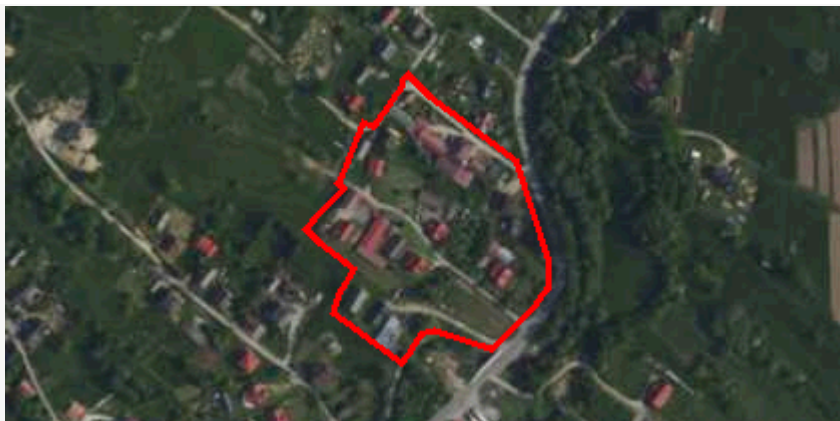
**maksymalna nadziemna intensywnosc zabudowy** 1.2

**maksymalny udział powierzchni zabudowy** 60%

**maksymalna wysokosc zabudowy** 15.0 m

**minimalny udzial powierzchni biologicznie czynnej** 20%

**geometria**



**plan** <https://www.gov.pl/zagospodarowanieprzestrzenne/app/AktPlanowaniaPrzestrzennego/PL.ZIPPZP.11730/241704-POG/1POG>

**strefa planistyczna** PL.ZIPPZP.11730\_241704-POG\_1POG-14SO\_20260311T221516

**identfier** <https://www.gov.pl/zagospodarowanieprzestrzenne/app/StrefaPlanistyczna/PL.ZIPPZP.11730/241704-POG/1POG-14SO/20260311T221516>

**przestrzen nazw** PL.ZIPPZP.11730/241704-POG

**lokalny id** 1POG-14SO

**wersja id** 20260311T221516

**początek wersji obiektu** 2026-03-11T22:15:16

**nazwa** strefa otwarta

**oznaczenie** 14SO

**symbol** SO

**obowiązuje od** 2026-03-11

**obowiązuje do** obecnie

**status** w opracowaniu  
<https://inspire.ec.europa.eu/codelist/ProcessStepGeneralValue/elaboration>

**charakter ustalenia** ogólnie wiążące  
<https://inspire.ec.europa.eu/codelist/RegulationNatureValue/generallyBinding>

**profil podstawowy** teren rolnictwa z zakazem zabudowy  
teren lasu  
teren zieleni naturalnej  
teren wód  
teren komunikacji  
teren ogrodów działkowych  
teren infrastruktury technicznej

**profil dodatkowy** teren zieleni urządzonej

**geometria**



**plan** <https://www.gov.pl/zagospodarowanieprzestrzenne/app/AktPlanowaniaPrzestrzennego/PL.ZIPPZP.11730/241704-POG/1POG>

**strefa planistyczna** PL.ZIPPZP.11730\_241704-POG\_1POG-14SJ\_20240930T202702

**identyfier** <https://www.gov.pl/zagospodarowanieprzestrzenne/app/StrefaPlanistyczna/PL.ZIPPZP.11730/241704-POG/1POG-14SJ/20240930T202702>

**przestrzen nazw** PL.ZIPPZP.11730/241704-POG

**lokalny id** 1POG-14SJ

**wersja id** 20240930T202702

**początek wersji obiektu** 2024-09-30T20:27:02

**nazwa** strefa wielofunkcyjna z zabudową mieszkaniową jednorodzinną

**oznaczenie** 14SJ

**symbol** SJ

**obowiązuje od** 2024-09-30

**obowiązuje do** obecnie

**status** w opracowaniu  
<https://inspire.ec.europa.eu/codelist/ProcessStepGeneralValue/elaboration>

**charakter ustalenia** ogólnie wiążące  
<https://inspire.ec.europa.eu/codelist/RegulationNatureValue/generallyBinding>

**profil podstawowy** teren zabudowy mieszkaniowej jednorodzinnej  
teren usług  
teren komunikacji  
teren zieleni urządzonej  
teren ogrodów działkowych  
teren infrastruktury technicznej

**profil dodatkowy** teren zabudowy letniskowej lub rekreacji indywidualnej

**maksymalna nadziemna intensywność zabudowy** 0.6

**maksymalny udział powierzchni zabudowy** 40%

**maksymalna wysokość zabudowy** 12.0 m

**minimalny udział powierzchni biologicznie czynnej** 30%

**geometria**



**plan** <https://www.gov.pl/zagospodarowanieprzestrzenne/app/AktPlanowaniaPrzestrzennego/PL.ZIPPZP.11730/241704-POG/1POG>

**strefa planistyczna** PL.ZIPPZP.11730\_241704-POG\_1POG-15SN\_20260311T221516

**identyfier** <https://www.gov.pl/zagospodarowanieprzestrzenne/app/StrefaPlanistyczna/PL.ZIPPZP.11730/241704-POG/1POG-15SN/20260311T221516>

**przestrzen nazw** PL.ZIPPZP.11730/241704-POG

**lokalny id** 1POG-15SN

**wersja id** 20260311T221516

**poczatek wersji obiektu** 2026-03-11T22:15:16

**nazwa** strefa zieleni i rekreacji

**oznaczenie** 15SN

**symbol** SN

**obowiazuje od** 2026-03-11

**obowiazuje do** obecnie

**status** w opracowaniu  
<https://inspire.ec.europa.eu/codelist/ProcessStepGeneralValue/elaboration>

**charakter ustalenia** ogólnie wiążące  
<https://inspire.ec.europa.eu/codelist/RegulationNatureValue/generallyBinding>

**profil podstawowy** teren zieleni urządzonej  
teren plaży  
teren wód  
teren komunikacji  
teren ogrodów działkowych  
teren infrastruktury technicznej

**profil dodatkowy** teren usług sportu i rekreacji  
teren usług kultury i rozrywki  
teren usług handlu detalicznego  
teren usług gastronomii  
teren usług turystyki  
teren usług nauki  
teren usług edukacji  
teren usług zdrowia i pomocy społecznej  
teren zieleni naturalnej  
teren lasu

**minimalny udział powierzchni** 50%

biologicznie czynnej

geometria



plan

<https://www.gov.pl/zagospodarowanieprzestrzenne/app/AktPlanowaniaPrzestrzennego/PL.ZIPPZP.11730/241704-POG/1POG>

strefa planistyczna

PL.ZIPPZP.11730\_241704-POG\_1POG-15SU\_20260311T221516

identyfier

<https://www.gov.pl/zagospodarowanieprzestrzenne/app/StrefaPlanistyczna/PL.ZIPPZP.11730/241704-POG/1POG-15SU/20260311T221516>

przestrzen nazw

PL.ZIPPZP.11730/241704-POG

lokalny id

1POG-15SU

wersja id

20260311T221516

początek wersji obiektu

2026-03-11T22:15:16

nazwa

strefa usługowa

oznaczenie

15SU

symbol

SU

obowiązuje od

2026-03-11

obowiązuje do

obecnie

status

w opracowaniu  
<https://inspire.ec.europa.eu/codelist/ProcessStepGeneralValue/elaboration>

charakter ustalenia

ogólnie wiążące  
<https://inspire.ec.europa.eu/codelist/RegulationNatureValue/generallyBinding>

profil podstawowy

teren usług  
teren komunikacji  
teren zieleni urządzonej  
teren ogrodów działkowych  
teren infrastruktury technicznej

profil dodatkowy

teren składów i magazynów  
teren elektrowni słonecznej  
teren zieleni naturalnej  
teren lasu  
teren wód

maksymalna nadziemna intensywność zabudowy

1.2

maksymalny udział powierzchni zabudowy


60%

maksymalna wysokość zabudowy

15.0 m

**minimalny udział powierzchni biologicznie czynnej** 30%

**geometria**



**plan** <https://www.gov.pl/zagospodarowanieprzestrzenne/app/AktPlanowaniaPrzestrzennego/PL.ZIPPZP.11730/241704-POG/1POG>

**strefa planistyczna** PL.ZIPPZP.11730\_241704-POG\_1POG-15SP\_20260311T221516

**identyfier** <https://www.gov.pl/zagospodarowanieprzestrzenne/app/StrefaPlanistyczna/PL.ZIPPZP.11730/241704-POG/1POG-15SP/20260311T221516>

**przestrzen nazw** PL.ZIPPZP.11730/241704-POG

**lokalny id** 1POG-15SP

**wersja id** 20260311T221516

**początek wersji obiektu** 2026-03-11T22:15:16

**nazwa** strefa gospodarcza

**oznaczenie** 15SP

**symbol** SP

**obowiązuje od** 2026-03-11

**obowiązuje do** obecnie

**status** w opracowaniu  
<https://inspire.ec.europa.eu/codelist/ProcessStepGeneralValue/elaboration>

**charakter ustalenia** ogólnie wiążące  
<https://inspire.ec.europa.eu/codelist/RegulationNatureValue/generallyBinding>

**profil podstawowy** teren produkcji  
teren komunikacji  
teren zieleni urządzonej  
teren ogrodów działkowych  
teren infrastruktury technicznej

**profil dodatkowy** teren usług  
teren zieleni naturalnej  
teren lasu  
teren wód

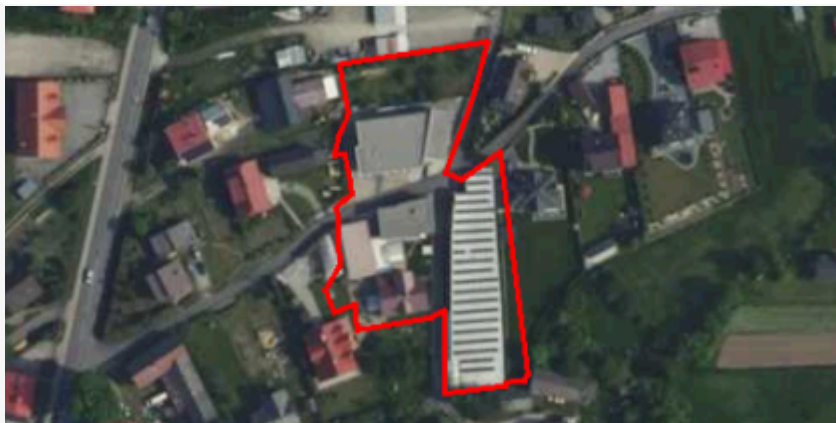
**maksymalna nadziemna intensywność zabudowy** 1.2

**maksymalny udział powierzchni zabudowy** 60%

**maksymalna wysokosc zabudowy** 15.0 m

**minimalny udzial powierzchni biologicznie czynnej** 20%

**geometria**



**plan** <https://www.gov.pl/zagospodarowanieprzestrzenne/app/AktPlanowaniaPrzestrzennego/PL.ZIPPZP.11730/241704-POG/1POG>

**strefa planistyczna** PL.ZIPPZP.11730\_241704-POG\_1POG-15SO\_20260311T221516

**identfier** <https://www.gov.pl/zagospodarowanieprzestrzenne/app/StrefaPlanistyczna/PL.ZIPPZP.11730/241704-POG/1POG-15SO/20260311T221516>

**przestrzen nazw** PL.ZIPPZP.11730/241704-POG

**lokalny id** 1POG-15SO

**wersja id** 20260311T221516

**początek wersji obiektu** 2026-03-11T22:15:16

**nazwa** strefa otwarta

**oznaczenie** 15SO

**symbol** SO

**obowiązuje od** 2026-03-11

**obowiązuje do** obecnie

**status** w opracowaniu  
<https://inspire.ec.europa.eu/codelist/ProcessStepGeneralValue/elaboration>

**charakter ustalenia** ogólnie wiążące  
<https://inspire.ec.europa.eu/codelist/RegulationNatureValue/generallyBinding>

**profil podstawowy** teren rolnictwa z zakazem zabudowy  
teren lasu  
teren zieleni naturalnej  
teren wód  
teren komunikacji  
teren ogrodów działkowych  
teren infrastruktury technicznej

**profil dodatkowy** teren zieleni urządzonej

**geometria**



**plan** <https://www.gov.pl/zagospodarowanieprzestrzenne/app/AktPlanowaniaPrzestrzennego/PL.ZIPPZP.11730/241704-POG/1POG>

**strefa planistyczna** PL.ZIPPZP.11730\_241704-POG\_1POG-15SJ\_20240930T202702

**identyfier** <https://www.gov.pl/zagospodarowanieprzestrzenne/app/StrefaPlanistyczna/PL.ZIPPZP.11730/241704-POG/1POG-15SJ/20240930T202702>

**przestrzen nazw** PL.ZIPPZP.11730/241704-POG

**lokalny id** 1POG-15SJ

**wersja id** 20240930T202702

**początek wersji obiektu** 2024-09-30T20:27:02

**nazwa** strefa wielofunkcyjna z zabudową mieszkaniową jednorodzinną

**oznaczenie** 15SJ

**symbol** SJ

**obowiązuje od** 2024-09-30

**obowiązuje do** obecnie

**status** w opracowaniu  
<https://inspire.ec.europa.eu/codelist/ProcessStepGeneralValue/elaboration>

**charakter ustalenia** ogólnie wiążące  
<https://inspire.ec.europa.eu/codelist/RegulationNatureValue/generallyBinding>

**profil podstawowy** teren zabudowy mieszkaniowej jednorodzinnej  
teren usług  
teren komunikacji  
teren zieleni urządzonej  
teren ogrodów działkowych  
teren infrastruktury technicznej

**profil dodatkowy** teren zabudowy letniskowej lub rekreacji indywidualnej

**maksymalna nadziemna intensywność zabudowy** 0.6

**maksymalny udział powierzchni zabudowy** 40%

**maksymalna wysokość zabudowy** 12.0 m

**minimalny udział powierzchni biologicznie czynnej** 30%

**geometria**



**plan** <https://www.gov.pl/zagospodarowanieprzestrzenne/app/AktPlanowaniaPrzestrzennego/PL.ZIPPZP.11730/241704-POG/1POG>

**strefa planistyczna** PL.ZIPPZP.11730\_241704-POG\_1POG-16SN\_20260311T221516

**identyfier** <https://www.gov.pl/zagospodarowanieprzestrzenne/app/StrefaPlanistyczna/PL.ZIPPZP.11730/241704-POG/1POG-16SN/20260311T221516>

**przestrzen nazw** PL.ZIPPZP.11730/241704-POG

**lokalny id** 1POG-16SN

**wersja id** 20260311T221516

**poczatek wersji obiektu** 2026-03-11T22:15:16

**nazwa** strefa zieleni i rekreacji

**oznaczenie** 16SN

**symbol** SN

**obowiazuje od** 2026-03-11

**obowiazuje do** obecnie

**status** w opracowaniu  
<https://inspire.ec.europa.eu/codelist/ProcessStepGeneralValue/elaboration>

**charakter ustalenia** ogólnie wiążące  
<https://inspire.ec.europa.eu/codelist/RegulationNatureValue/generallyBinding>

**profil podstawowy** teren zieleni urządzonej  
teren plaży  
teren wód  
teren komunikacji  
teren ogrodów działkowych  
teren infrastruktury technicznej

**profil dodatkowy** teren usług sportu i rekreacji  
teren usług kultury i rozrywki  
teren usług handlu detalicznego  
teren usług gastronomii  
teren usług turystyki  
teren usług nauki  
teren usług edukacji  
teren usług zdrowia i pomocy społecznej  
teren zieleni naturalnej  
teren lasu

**minimalny udział powierzchni** 50%

biologicznie czynnej

geometria



plan

<https://www.gov.pl/zagospodarowanieprzestrzenne/app/AktPlanowaniaPrzestrzennego/PL.ZIPPZP.11730/241704-POG/1POG>

strefa planistyczna

PL.ZIPPZP.11730\_241704-POG\_1POG-16SU\_20260311T221516

identyfier

<https://www.gov.pl/zagospodarowanieprzestrzenne/app/StrefaPlanistyczna/PL.ZIPPZP.11730/241704-POG/1POG-16SU/20260311T221516>

przestrzen nazw

PL.ZIPPZP.11730/241704-POG

lokalny id

1POG-16SU

wersja id

20260311T221516

początek wersji obiektu

2026-03-11T22:15:16

nazwa

strefa usługowa

oznaczenie

16SU

symbol

SU

obowiązuje od

2026-03-11

obowiązuje do

obecnie

status

w opracowaniu  
<https://inspire.ec.europa.eu/codelist/ProcessStepGeneralValue/elaboration>

charakter ustalenia

ogólnie wiążące  
<https://inspire.ec.europa.eu/codelist/RegulationNatureValue/generallyBinding>

profil podstawowy

teren usług  
teren komunikacji  
teren zieleni urządzonej  
teren ogrodów działkowych  
teren infrastruktury technicznej

profil dodatkowy

teren składów i magazynów  
teren elektrowni słonecznej  
teren zieleni naturalnej  
teren lasu  
teren wód

maksymalna nadziemna intensywność zabudowy

1.2

maksymalny udział powierzchni zabudowy

60%

maksymalna wysokość zabudowy

15.0 m

**minimalny udział powierzchni biologicznie czynnej** 30%

**geometria**



**plan** <https://www.gov.pl/zagospodarowanieprzestrzenne/app/AktPlanowaniaPrzestrzennego/PL.ZIPPZP.11730/241704-POG/1POG>

**strefa planistyczna** PL.ZIPPZP.11730\_241704-POG\_1POG-16SP\_20260311T221516

**identyfier** <https://www.gov.pl/zagospodarowanieprzestrzenne/app/StrefaPlanistyczna/PL.ZIPPZP.11730/241704-POG/1POG-16SP/20260311T221516>

**przestrzen nazw** PL.ZIPPZP.11730/241704-POG

**lokalny id** 1POG-16SP

**wersja id** 20260311T221516

**początek wersji obiektu** 2026-03-11T22:15:16

**nazwa** strefa gospodarcza

**oznaczenie** 16SP

**symbol** SP

**obowiązuje od** 2026-03-11

**obowiązuje do** obecnie

**status** w opracowaniu  
<https://inspire.ec.europa.eu/codelist/ProcessStepGeneralValue/elaboration>

**charakter ustalenia** ogólnie wiążące  
<https://inspire.ec.europa.eu/codelist/RegulationNatureValue/generallyBinding>

**profil podstawowy** teren produkcji  
teren komunikacji  
teren zieleni urządzonej  
teren ogrodów działkowych  
teren infrastruktury technicznej

**profil dodatkowy** teren usług  
teren zieleni naturalnej  
teren lasu  
teren wód

**maksymalna nadziemna intensywność zabudowy** 1.2

**maksymalny udział powierzchni zabudowy** 60%

**maksymalna wysokosc zabudowy** 15.0 m

**minimalny udzial powierzchni biologicznie czynnej** 20%

**geometria**



**plan** <https://www.gov.pl/zagospodarowanieprzestrzenne/app/AktPlanowaniaPrzestrzennego/PL.ZIPPZP.11730/241704-POG/1POG>

**strefa planistyczna** PL.ZIPPZP.11730\_241704-POG\_1POG-16SO\_20260311T221516

**identfier** <https://www.gov.pl/zagospodarowanieprzestrzenne/app/StrefaPlanistyczna/PL.ZIPPZP.11730/241704-POG/1POG-16SO/20260311T221516>

**przestrzen nazw** PL.ZIPPZP.11730/241704-POG

**lokalny id** 1POG-16SO

**wersja id** 20260311T221516

**początek wersji obiektu** 2026-03-11T22:15:16

**nazwa** strefa otwarta

**oznaczenie** 16SO

**symbol** SO

**obowiązuje od** 2026-03-11

**obowiązuje do** obecnie

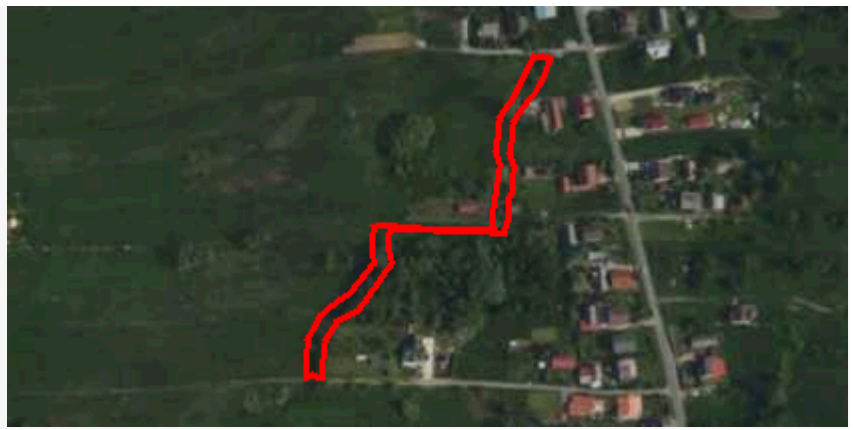
**status** w opracowaniu  
<https://inspire.ec.europa.eu/codelist/ProcessStepGeneralValue/elaboration>

**charakter ustalenia** ogólnie wiążące  
<https://inspire.ec.europa.eu/codelist/RegulationNatureValue/generallyBinding>

**profil podstawowy** teren rolnictwa z zakazem zabudowy  
teren lasu  
teren zieleni naturalnej  
teren wód  
teren komunikacji  
teren ogrodów działkowych  
teren infrastruktury technicznej

**profil dodatkowy** teren zieleni urządzonej

**geometria**



**plan** <https://www.gov.pl/zagospodarowanieprzestrzenne/app/AktPlanowaniaPrzestrzennego/PL.ZIPPZP.11730/241704-POG/1POG>

**strefa planistyczna** PL.ZIPPZP.11730\_241704-POG\_1POG-16SJ\_20240930T202702

**identyfier** <https://www.gov.pl/zagospodarowanieprzestrzenne/app/StrefaPlanistyczna/PL.ZIPPZP.11730/241704-POG/1POG-16SJ/20240930T202702>

**przestrzen nazw** PL.ZIPPZP.11730/241704-POG

**lokalny id** 1POG-16SJ

**wersja id** 20240930T202702

**początek wersji obiektu** 2024-09-30T20:27:02

**nazwa** strefa wielofunkcyjna z zabudową mieszkaniową jednorodzinną

**oznaczenie** 16SJ

**symbol** SJ

**obowiązuje od** 2024-09-30

**obowiązuje do** obecnie

**status** w opracowaniu  
<https://inspire.ec.europa.eu/codelist/ProcessStepGeneralValue/elaboration>

**charakter ustalenia** ogólnie wiążące  
<https://inspire.ec.europa.eu/codelist/RegulationNatureValue/generallyBinding>

**profil podstawowy** teren zabudowy mieszkaniowej jednorodzinnej  
teren usług  
teren komunikacji  
teren zieleni urządzonej  
teren ogrodów działkowych  
teren infrastruktury technicznej

**profil dodatkowy** teren zabudowy letniskowej lub rekreacji indywidualnej


**maksymalna nadziemna intensywność zabudowy** 0.6

**maksymalny udział powierzchni zabudowy** 40%

**maksymalna wysokość zabudowy** 12.0 m

**minimalny udział powierzchni biologicznie czynnej** 30%

**geometria**



**plan** <https://www.gov.pl/zagospodarowanieprzestrzenne/app/AktPlanowaniaPrzestrzennego/PL.ZIPPZP.11730/241704-POG/1POG>

**strefa planistyczna** PL.ZIPPZP.11730\_241704-POG\_1POG-17SN\_20260311T221516

**identyfier** <https://www.gov.pl/zagospodarowanieprzestrzenne/app/StrefaPlanistyczna/PL.ZIPPZP.11730/241704-POG/1POG-17SN/20260311T221516>

**przestrzen nazw** PL.ZIPPZP.11730/241704-POG

**lokalny id** 1POG-17SN

**wersja id** 20260311T221516

**poczatek wersji obiektu** 2026-03-11T22:15:16

**nazwa** strefa zieleni i rekreacji

**oznaczenie** 17SN

**symbol** SN

**obowiazuje od** 2026-03-11

**obowiazuje do** obecnie

**status** w opracowaniu  
<https://inspire.ec.europa.eu/codelist/ProcessStepGeneralValue/elaboration>

**charakter ustalenia** ogólnie wiążące  
<https://inspire.ec.europa.eu/codelist/RegulationNatureValue/generallyBinding>

**profil podstawowy**  
teren zieleni urządzonej  
teren plaży  
teren wód  
teren komunikacji  
teren ogrodów działkowych  
teren infrastruktury technicznej

**profil dodatkowy**  
teren usług sportu i rekreacji  
teren usług kultury i rozrywki  
teren usług handlu detalicznego  
teren usług gastronomii  
teren usług turystyki  
teren usług nauki  
teren usług edukacji  
teren usług zdrowia i pomocy społecznej  
teren zieleni naturalnej  
teren lasu

**minimalny udział powierzchni**  
50%

biologicznie czynnej

geometria



plan

<https://www.gov.pl/zagospodarowanieprzestrzenne/app/AktPlanowaniaPrzestrzennego/PL.ZIPPZP.11730/241704-POG/1POG>

strefa planistyczna

PL.ZIPPZP.11730\_241704-POG\_1POG-17SU\_20260311T221516

identyfier

<https://www.gov.pl/zagospodarowanieprzestrzenne/app/StrefaPlanistyczna/PL.ZIPPZP.11730/241704-POG/1POG-17SU/20260311T221516>

przestrzen nazw

PL.ZIPPZP.11730/241704-POG

lokalny id

1POG-17SU

wersja id

20260311T221516

początek wersji obiektu

2026-03-11T22:15:16

nazwa

strefa usługowa

oznaczenie

17SU

symbol

SU

obowiązuje od

2026-03-11

obowiązuje do

obecnie

status

w opracowaniu  
<https://inspire.ec.europa.eu/codelist/ProcessStepGeneralValue/elaboration>

charakter ustalenia

ogólnie wiążące  
<https://inspire.ec.europa.eu/codelist/RegulationNatureValue/generallyBinding>

profil podstawowy

teren usług  
teren komunikacji  
teren zieleni urządzonej  
teren ogrodów działkowych  
teren infrastruktury technicznej

profil dodatkowy

teren składów i magazynów  
teren elektrowni słonecznej  
teren zieleni naturalnej  
teren lasu  
teren wód

maksymalna nadziemna intensywność zabudowy

1.2

maksymalny udział powierzchni zabudowy

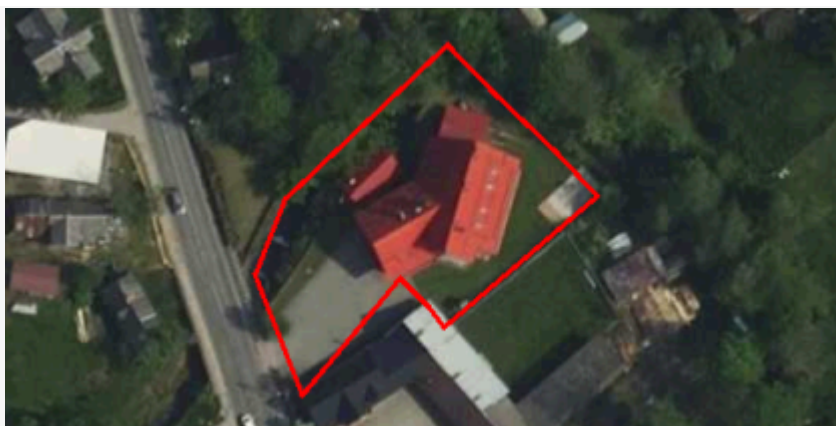
60%

maksymalna wysokość zabudowy

15.0 m

**minimalny udział powierzchni biologicznie czynnej** 30%

**geometria**



**plan** <https://www.gov.pl/zagospodarowanieprzestrzenne/app/AktPlanowaniaPrzestrzennego/PL.ZIPPZP.11730/241704-POG/1POG>

**strefa planistyczna** PL.ZIPPZP.11730\_241704-POG\_1POG-17SP\_20260311T221516

**identyfier** <https://www.gov.pl/zagospodarowanieprzestrzenne/app/StrefaPlanistyczna/PL.ZIPPZP.11730/241704-POG/1POG-17SP/20260311T221516>

**przestrzen nazw** PL.ZIPPZP.11730/241704-POG

**lokalny id** 1POG-17SP

**wersja id** 20260311T221516

**początek wersji obiektu** 2026-03-11T22:15:16

**nazwa** strefa gospodarcza

**oznaczenie** 17SP

**symbol** SP

**obowiązuje od** 2026-03-11

**obowiązuje do** obecnie

**status** w opracowaniu  
<https://inspire.ec.europa.eu/codelist/ProcessStepGeneralValue/elaboration>

**charakter ustalenia** ogólnie wiążące  
<https://inspire.ec.europa.eu/codelist/RegulationNatureValue/generallyBinding>

**profil podstawowy** teren produkcji  
teren komunikacji  
teren zieleni urządzonej  
teren ogrodów działkowych  
teren infrastruktury technicznej

**profil dodatkowy** teren usług  
teren zieleni naturalnej  
teren lasu  
teren wód

**maksymalna nadziemna intensywność zabudowy** 1.2

**maksymalny udział powierzchni zabudowy** 60%

**maksymalna wysokość zabudowy** 15.0 m

**minimalny udział powierzchni biologicznie czynnej** 20%

**geometria**



**plan** <https://www.gov.pl/zagospodarowanieprzestrzenne/app/AktPlanowaniaPrzestrzennego/PL.ZIPPZP.11730/241704-POG/1POG>

**strefa planistyczna** PL.ZIPPZP.11730\_241704-POG\_1POG-17SO\_20260311T221516

**identyfikator** <https://www.gov.pl/zagospodarowanieprzestrzenne/app/StrefaPlanistyczna/PL.ZIPPZP.11730/241704-POG/1POG-17SO/20260311T221516>

**przestrzeń nazw** PL.ZIPPZP.11730/241704-POG

**lokalny id** 1POG-17SO

**wersja id** 20260311T221516

**początek wersji obiektu** 2026-03-11T22:15:16

**nazwa** strefa otwarta

**oznaczenie** 17SO

**symbol** SO

**obowiązuje od** 2026-03-11

**obowiązuje do** obecnie

**status** w opracowaniu  
<https://inspire.ec.europa.eu/codelist/ProcessStepGeneralValue/elaboration>

**charakter ustalenia** ogólnie wiążące  
<https://inspire.ec.europa.eu/codelist/RegulationNatureValue/generallyBinding>

**profil podstawowy** teren rolnictwa z zakazem zabudowy  
teren lasu  
teren zieleni naturalnej  
teren wód  
teren komunikacji  
teren ogrodów działkowych  
teren infrastruktury technicznej

**profil dodatkowy** teren zieleni urządzonej

**geometria**



**plan** <https://www.gov.pl/zagospodarowanieprzestrzenne/app/AktPlanowaniaPrzestrzennego/PL.ZIPPZP.11730/241704-POG/1POG>

**strefa planistyczna** PL.ZIPPZP.11730\_241704-POG\_1POG-17SJ\_20240930T202702

**identyfier** <https://www.gov.pl/zagospodarowanieprzestrzenne/app/StrefaPlanistyczna/PL.ZIPPZP.11730/241704-POG/1POG-17SJ/20240930T202702>

**przestrzen nazw** PL.ZIPPZP.11730/241704-POG

**lokalny id** 1POG-17SJ

**wersja id** 20240930T202702

**początek wersji obiektu** 2024-09-30T20:27:02

**nazwa** strefa wielofunkcyjna z zabudową mieszkaniową jednorodzinną

**oznaczenie** 17SJ

**symbol** SJ

**obowiązuje od** 2024-09-30

**obowiązuje do** obecnie

**status** w opracowaniu  
<https://inspire.ec.europa.eu/codelist/ProcessStepGeneralValue/elaboration>

**charakter ustalenia** ogólnie wiążące  
<https://inspire.ec.europa.eu/codelist/RegulationNatureValue/generallyBinding>

**profil podstawowy** teren zabudowy mieszkaniowej jednorodzinnej  
teren usług  
teren komunikacji  
teren zieleni urządzonej  
teren ogrodów działkowych  
teren infrastruktury technicznej

**profil dodatkowy** teren zabudowy letniskowej lub rekreacji indywidualnej

**maksymalna nadziemna intensywność zabudowy** 0.6

**maksymalny udział powierzchni zabudowy** 40%

**maksymalna wysokość zabudowy** 12.0 m

**minimalny udział powierzchni biologicznie czynnej** 30%

**geometria**



**plan** <https://www.gov.pl/zagospodarowanieprzestrzenne/app/AktPlanowaniaPrzestrzennego/PL.ZIPPZP.11730/241704-POG/1POG>

**strefa planistyczna** PL.ZIPPZP.11730\_241704-POG\_1POG-18SU\_20260311T221516

**identyfier** <https://www.gov.pl/zagospodarowanieprzestrzenne/app/StrefaPlanistyczna/PL.ZIPPZP.11730/241704-POG/1POG-18SU/20260311T221516>

**przestrzen nazw** PL.ZIPPZP.11730/241704-POG

**lokalny id** 1POG-18SU

**wersja id** 20260311T221516

**poczatek wersji obiektu** 2026-03-11T22:15:16

**nazwa** strefa usługowa

**oznaczenie** 18SU

**symbol** SU

**obowiazuje od** 2026-03-11

**obowiazuje do** obecnie

**status** w opracowaniu  
<https://inspire.ec.europa.eu/codelist/ProcessStepGeneralValue/elaboration>

**charakter ustalenia** ogólnie wiążące  
<https://inspire.ec.europa.eu/codelist/RegulationNatureValue/generallyBinding>

**profil podstawowy** teren usług  
teren komunikacji  
teren zieleni urządzonej  
teren ogrodów działkowych  
teren infrastruktury technicznej

**profil dodatkowy** teren składów i magazynów  
teren elektrowni słonecznej  
teren zieleni naturalnej  
teren lasu  
teren wód

**maksymalna nadziemna intensywnosc zabudowy** 1.2

**maksymalny udzial powierzchni zabudowy** 60%

**maksymalna wysokosc zabudowy** 15.0 m

**minimalny udzial powierzchni**

**biologicznie czynnej** 30%

**geometria**



**plan**

<https://www.gov.pl/zagospodarowanieprzestrzenne/app/AktPlanowaniaPrzestrzennego/PL.ZIPPZP.11730/241704-POG/1POG>

**strefa planistyczna**

PL.ZIPPZP.11730\_241704-POG\_1POG-18SN\_20260311T221516

**identyfier**

<https://www.gov.pl/zagospodarowanieprzestrzenne/app/StrefaPlanistyczna/PL.ZIPPZP.11730/241704-POG/1POG-18SN/20260311T221516>

**przestrzen nazw**

PL.ZIPPZP.11730/241704-POG

**lokalny id**

1POG-18SN

**wersja id**

20260311T221516

**początek wersji obiektu**

2026-03-11T22:15:16

**nazwa**

strefa zieleni i rekreacji

**oznaczenie**

18SN

**symbol**

SN

**obowiązuje od**

2026-03-11

**obowiązuje do**

obecnie

**status**

w opracowaniu  
<https://inspire.ec.europa.eu/codelist/ProcessStepGeneralValue/elaboration>

**charakter ustalenia**

ogólnie wiążące  
<https://inspire.ec.europa.eu/codelist/RegulationNatureValue/generallyBinding>

**profil podstawowy**

teren zieleni urządzonej  
teren plaży  
teren wód  
teren komunikacji  
teren ogrodów działkowych  
teren infrastruktury technicznej

**profil dodatkowy**

teren usług sportu i rekreacji  
teren usług kultury i rozrywki  
teren usług handlu detalicznego  
teren usług gastronomii  
teren usług turystyki  
teren usług nauki  
teren usług edukacji  
teren usług zdrowia i pomocy społecznej  
teren zieleni naturalnej  
teren lasu

**minimalny udział powierzchni biologicznie czynnej** 50%

**geometria**



**plan** <https://www.gov.pl/zagospodarowanieprzestrzenne/app/AktPlanowaniaPrzestrzennego/PL.ZIPPZP.11730/241704-POG/1POG>

**strefa planistyczna** PL.ZIPPZP.11730\_241704-POG\_1POG-18SP\_20260311T221516

**identyfier** <https://www.gov.pl/zagospodarowanieprzestrzenne/app/StrefaPlanistyczna/PL.ZIPPZP.11730/241704-POG/1POG-18SP/20260311T221516>

**przestrzen nazw** PL.ZIPPZP.11730/241704-POG

**lokalny id** 1POG-18SP

**wersja id** 20260311T221516

**początek wersji obiektu** 2026-03-11T22:15:16

**nazwa** strefa gospodarcza

**oznaczenie** 18SP

**symbol** SP

**obowiązuje od** 2026-03-11

**obowiązuje do** obecnie

**status** w opracowaniu  
<https://inspire.ec.europa.eu/codelist/ProcessStepGeneralValue/elaboration>

**charakter ustalenia** ogólnie wiążące  
<https://inspire.ec.europa.eu/codelist/RegulationNatureValue/generallyBinding>

**profil podstawowy** teren produkcji  
teren komunikacji  
teren zieleni urządzonej  
teren ogrodów działkowych  
teren infrastruktury technicznej

**profil dodatkowy** teren usług  
teren zieleni naturalnej  
teren lasu  
teren wód

**maksymalna nadziemna intensywność zabudowy** 1.2

**maksymalny udział powierzchni zabudowy** 60%

**maksymalna wysokość zabudowy** 15.0 m

**minimalny udział powierzchni biologicznie czynnej** 20%

**geometria**



**plan** <https://www.gov.pl/zagospodarowanieprzestrzenne/app/AktPlanowaniaPrzestrzennego/PL.ZIPPZP.11730/241704-POG/1POG>

**strefa planistyczna** PL.ZIPPZP.11730\_241704-POG\_1POG-18SO\_20260311T221516

**identyfier** <https://www.gov.pl/zagospodarowanieprzestrzenne/app/StrefaPlanistyczna/PL.ZIPPZP.11730/241704-POG/1POG-18SO/20260311T221516>

**przestrzen nazw** PL.ZIPPZP.11730/241704-POG

**lokalny id** 1POG-18SO

**wersja id** 20260311T221516

**początek wersji obiektu** 2026-03-11T22:15:16

**nazwa** strefa otwarta

**oznaczenie** 18SO

**symbol** SO

**obowiązuje od** 2026-03-11

**obowiązuje do** obecnie

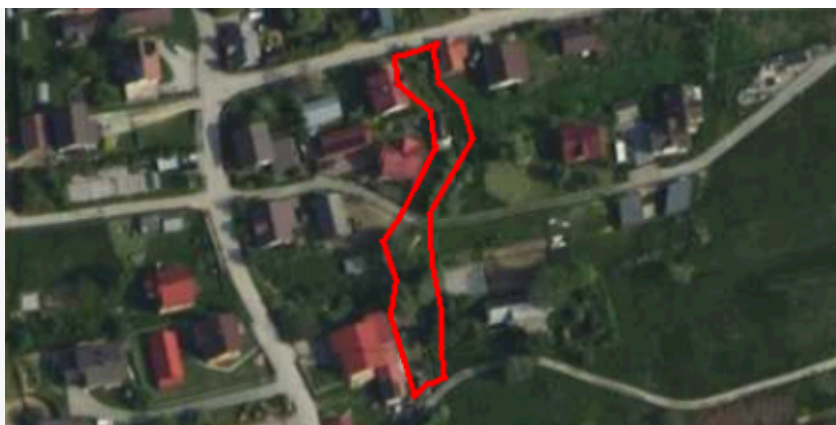
**status** w opracowaniu  
<https://inspire.ec.europa.eu/codelist/ProcessStepGeneralValue/elaboration>

**charakter ustalenia** ogólnie wiążące  
<https://inspire.ec.europa.eu/codelist/RegulationNatureValue/generallyBinding>

**profil podstawowy** teren rolnictwa z zakazem zabudowy  
teren lasu  
teren zieleni naturalnej  
teren wód  
teren komunikacji  
teren ogrodów działkowych  
teren infrastruktury technicznej

**profil dodatkowy** teren zieleni urządzonej

**geometria**



**plan** <https://www.gov.pl/zagospodarowanieprzestrzenne/app/AktPlanowaniaPrzestrzennego/PL.ZIPPZP.11730/241704-POG/1POG>

**strefa planistyczna** PL.ZIPPZP.11730\_241704-POG\_1POG-18SJ\_20240930T202702

**identyfier** <https://www.gov.pl/zagospodarowanieprzestrzenne/app/StrefaPlanistyczna/PL.ZIPPZP.11730/241704-POG/1POG-18SJ/20240930T202702>

**przestrzen nazw** PL.ZIPPZP.11730/241704-POG

**lokalny id** 1POG-18SJ

**wersja id** 20240930T202702

**początek wersji obiektu** 2024-09-30T20:27:02

**nazwa** strefa wielofunkcyjna z zabudową mieszkaniową jednorodzinną

**oznaczenie** 18SJ

**symbol** SJ

**obowiązuje od** 2024-09-30

**obowiązuje do** obecnie

**status** w opracowaniu  
<https://inspire.ec.europa.eu/codelist/ProcessStepGeneralValue/elaboration>

**charakter ustalenia** ogólnie wiążące  
<https://inspire.ec.europa.eu/codelist/RegulationNatureValue/generallyBinding>

**profil podstawowy** teren zabudowy mieszkaniowej jednorodzinnej  
teren usług  
teren komunikacji  
teren zieleni urządzonej  
teren ogrodów działkowych  
teren infrastruktury technicznej

**profil dodatkowy** teren zabudowy letniskowej lub rekreacji indywidualnej

**maksymalna nadziemna intensywność zabudowy** 0.6

**maksymalny udział powierzchni zabudowy** 40%

**maksymalna wysokość zabudowy** 12.0 m

**minimalny udział powierzchni biologicznie czynnej** 30%

**geometria**



**plan** <https://www.gov.pl/zagospodarowanieprzestrzenne/app/AktPlanowaniaPrzestrzennego/PL.ZIPPZP.11730/241704-POG/1POG>

**strefa planistyczna** PL.ZIPPZP.11730\_241704-POG\_1POG-19SU\_20260311T221516

**identyfier** <https://www.gov.pl/zagospodarowanieprzestrzenne/app/StrefaPlanistyczna/PL.ZIPPZP.11730/241704-POG/1POG-19SU/20260311T221516>

**przestrzen nazw** PL.ZIPPZP.11730/241704-POG

**lokalny id** 1POG-19SU

**wersja id** 20260311T221516

**poczatek wersji obiektu** 2026-03-11T22:15:16

**nazwa** strefa usługowa

**oznaczenie** 19SU

**symbol** SU

**obowiazuje od** 2026-03-11

**obowiazuje do** obecnie

**status** w opracowaniu  
<https://inspire.ec.europa.eu/codelist/ProcessStepGeneralValue/elaboration>

**charakter ustalenia** ogólnie wiążące  
<https://inspire.ec.europa.eu/codelist/RegulationNatureValue/generallyBinding>

**profil podstawowy** teren usług  
teren komunikacji  
teren zieleni urządzonej  
teren ogrodów działkowych  
teren infrastruktury technicznej

**profil dodatkowy** teren składów i magazynów  
teren elektrowni słonecznej  
teren zieleni naturalnej  
teren lasu  
teren wód

**maksymalna nadziemna intensywnosc zabudowy** 1.2

**maksymalny udzial powierzchni zabudowy** 60%

**maksymalna wysokosc zabudowy** 15.0 m

**minimalny udzial powierzchni**

**biologicznie czynnej** 30%

**geometria**



**plan**

<https://www.gov.pl/zagospodarowanieprzestrzenne/app/AktPlanowaniaPrzestrzennego/PL.ZIPPZP.11730/241704-POG/1POG>

**strefa planistyczna**

PL.ZIPPZP.11730\_241704-POG\_1POG-19SP\_20260311T221516

**identfier**

<https://www.gov.pl/zagospodarowanieprzestrzenne/app/StrefaPlanistyczna/PL.ZIPPZP.11730/241704-POG/1POG-19SP/20260311T221516>

**przestrzen nazw**

PL.ZIPPZP.11730/241704-POG

**lokalny id**

1POG-19SP

**wersja id**

20260311T221516

**początek wersji obiektu**

2026-03-11T22:15:16

**nazwa**

strefa gospodarcza

**oznaczenie**

19SP

**symbol**

SP

**obowiązuje od**

2026-03-11

**obowiązuje do**

obecnie

**status**

w opracowaniu  
<https://inspire.ec.europa.eu/codelist/ProcessStepGeneralValue/elaboration>

**charakter ustalenia**

ogólnie wiążące  
<https://inspire.ec.europa.eu/codelist/RegulationNatureValue/generallyBinding>

**profil podstawowy**

teren produkcji  
teren komunikacji  
teren zieleni urządzonej  
teren ogrodów działkowych  
teren infrastruktury technicznej

**profil dodatkowy**

teren usług  
teren zieleni naturalnej  
teren lasu  
teren wód

**maksymalna nadziemna intensywnosc zabudowy**

1.2

**maksymalny udział powierzchni zabudowy**

60%

**maksymalna wysokosc zabudowy**

15.0 m

**minimalny udział powierzchni biologicznie czynnej** 20%

**geometria**



**plan**

<https://www.gov.pl/zagospodarowanieprzestrzenne/app/AktPlanowaniaPrzestrzennego/PL.ZIPPZP.11730/241704-POG/1POG>

**strefa planistyczna**

PL.ZIPPZP.11730\_241704-POG\_1POG-19SN\_20260311T221516

**identyfier**

<https://www.gov.pl/zagospodarowanieprzestrzenne/app/StrefaPlanistyczna/PL.ZIPPZP.11730/241704-POG/1POG-19SN/20260311T221516>

**przestrzen nazw**

PL.ZIPPZP.11730/241704-POG

**lokalny id**

1POG-19SN

**wersja id**

20260311T221516

**początek wersji obiektu**

2026-03-11T22:15:16

**nazwa**

strefa zieleni i rekreacji

**oznaczenie**

19SN

**symbol**

SN

**obowiązuje od**

2026-03-11

**obowiązuje do**

obecnie

**status**

w opracowaniu  
<https://inspire.ec.europa.eu/codelist/ProcessStepGeneralValue/elaboration>

**charakter ustalenia**


ogólnie wiążące  
<https://inspire.ec.europa.eu/codelist/RegulationNatureValue/generallyBinding>

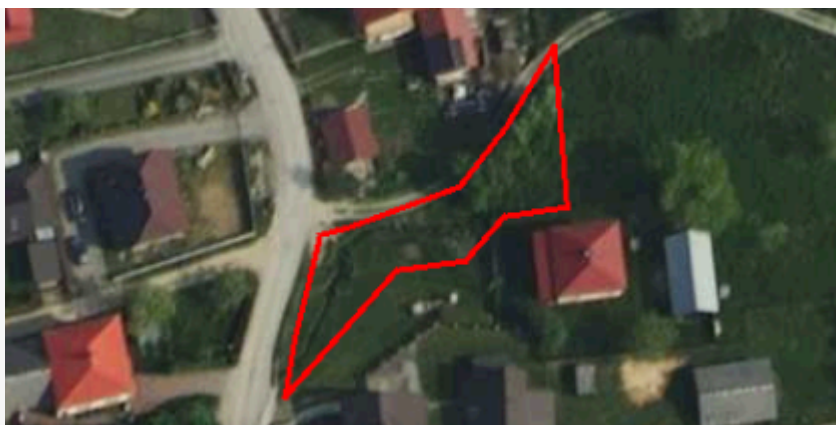
**profil podstawowy**

teren zieleni urządzonej  
teren plaży  
teren wód  
teren komunikacji  
teren ogrodów działkowych  
teren infrastruktury technicznej

**profil dodatkowy**

teren usług sportu i rekreacji  
teren usług kultury i rozrywki  
teren usług handlu detalicznego  
teren usług gastronomii  
teren usług turystyki  
teren usług nauki  
teren usług edukacji  
teren usług zdrowia i pomocy społecznej

	teren zieleni naturalnej teren lasu
<b>minimalny udział powierzchni biologicznie czynnej</b>	50%
<b>geometria</b>	
<b>plan</b>	<a href="https://www.gov.pl/zagospodarowanieprzestrzenne/app/AktPlanowaniaPrzestrzennego/PL.ZIPPZP.11730/241704-POG/1POG">https://www.gov.pl/zagospodarowanieprzestrzenne/app/AktPlanowaniaPrzestrzennego/PL.ZIPPZP.11730/241704-POG/1POG</a>
<b>strefa planistyczna</b>	PL.ZIPPZP.11730_241704-POG_1POG-19SO_20260311T221516
<b>identyfier</b>	<a href="https://www.gov.pl/zagospodarowanieprzestrzenne/app/StrefaPlanistyczna/PL.ZIPPZP.11730/241704-POG/1POG-19SO/20260311T221516">https://www.gov.pl/zagospodarowanieprzestrzenne/app/StrefaPlanistyczna/PL.ZIPPZP.11730/241704-POG/1POG-19SO/20260311T221516</a>
<b>przestrzen nazw</b>	PL.ZIPPZP.11730/241704-POG
<b>lokalny id</b>	1POG-19SO
<b>wersja id</b>	20260311T221516
<b>początek wersji obiektu</b>	2026-03-11T22:15:16
<b>nazwa</b>	strefa otwarta
<b>oznaczenie</b>	19SO
<b>symbol</b>	SO
<b>obowiązuje od</b>	2026-03-11
<b>obowiązuje do</b>	obecnie
<b>status</b>	w opracowaniu <a href="https://inspire.ec.europa.eu/codelist/ProcessStepGeneralValue/elaboration">https://inspire.ec.europa.eu/codelist/ProcessStepGeneralValue/elaboration</a>
<b>charakter ustalenia</b>	ogólnie wiążące <a href="https://inspire.ec.europa.eu/codelist/RegulationNatureValue/generallyBinding">https://inspire.ec.europa.eu/codelist/RegulationNatureValue/generallyBinding</a>
<b>profil podstawowy</b>	teren rolnictwa z zakazem zabudowy teren lasu teren zieleni naturalnej teren wód teren komunikacji teren ogrodów działkowych teren infrastruktury technicznej
<b>profil dodatkowy</b>	teren zieleni urządzonej
<b>geometria</b>	



**plan** <https://www.gov.pl/zagospodarowanieprzestrzenne/app/AktPlanowaniaPrzestrzennego/PL.ZIPPZP.11730/241704-POG/1POG>

**strefa planistyczna** PL.ZIPPZP.11730\_241704-POG\_1POG-19SJ\_20240930T202702

**identyfier** <https://www.gov.pl/zagospodarowanieprzestrzenne/app/StrefaPlanistyczna/PL.ZIPPZP.11730/241704-POG/1POG-19SJ/20240930T202702>

**przestrzen nazw** PL.ZIPPZP.11730/241704-POG

**lokalny id** 1POG-19SJ

**wersja id** 20240930T202702

**początek wersji obiektu** 2024-09-30T20:27:02

**nazwa** strefa wielofunkcyjna z zabudową mieszkaniową jednorodzinną

**oznaczenie** 19SJ

**symbol** SJ

**obowiązuje od** 2024-09-30

**obowiązuje do** obecnie

**status** w opracowaniu  
<https://inspire.ec.europa.eu/codelist/ProcessStepGeneralValue/elaboration>

**charakter ustalenia** ogólnie wiążące  
<https://inspire.ec.europa.eu/codelist/RegulationNatureValue/generallyBinding>

**profil podstawowy** teren zabudowy mieszkaniowej jednorodzinnej  
teren usług  
teren komunikacji  
teren zieleni urządzonej  
teren ogrodów działkowych  
teren infrastruktury technicznej

**profil dodatkowy** teren zabudowy letniskowej lub rekreacji indywidualnej

**maksymalna nadziemna intensywność zabudowy** 0.6

**maksymalny udział powierzchni zabudowy** 40%

**maksymalna wysokość zabudowy** 12.0 m

**minimalny udział powierzchni biologicznie czynnej** 30%

**geometria**



**plan** <https://www.gov.pl/zagospodarowanieprzestrzenne/app/AktPlanowaniaPrzestrzennego/PL.ZIPPZP.11730/241704-POG/1POG>

**strefa planistyczna** PL.ZIPPZP.11730\_241704-POG\_1POG-20SU\_20260311T221516

**identyfier** <https://www.gov.pl/zagospodarowanieprzestrzenne/app/StrefaPlanistyczna/PL.ZIPPZP.11730/241704-POG/1POG-20SU/20260311T221516>

**przestrzen nazw** PL.ZIPPZP.11730/241704-POG

**lokalny id** 1POG-20SU

**wersja id** 20260311T221516

**poczatek wersji obiektu** 2026-03-11T22:15:16

**nazwa** strefa usługowa

**oznaczenie** 20SU

**symbol** SU

**obowiazuje od** 2026-03-11

**obowiazuje do** obecnie

**status** w opracowaniu  
<https://inspire.ec.europa.eu/codelist/ProcessStepGeneralValue/elaboration>

**charakter ustalenia** ogólnie wiążące  
<https://inspire.ec.europa.eu/codelist/RegulationNatureValue/generallyBinding>

**profil podstawowy** teren usług  
teren komunikacji  
teren zieleni urządzonej  
teren ogrodów działkowych  
teren infrastruktury technicznej

**profil dodatkowy** teren składów i magazynów  
teren elektrowni słonecznej  
teren zieleni naturalnej  
teren lasu  
teren wód

**maksymalna nadziemna intensywnosc zabudowy** 1.2

**maksymalny udzial powierzchni zabudowy** 60%

**maksymalna wysokosc zabudowy** 15.0 m

**minimalny udzial powierzchni**

**biologicznie czynnej** 30%

**geometria**



**plan** <https://www.gov.pl/zagospodarowanieprzestrzenne/app/AktPlanowaniaPrzestrzennego/PL.ZIPPZP.11730/241704-POG/1POG>

**strefa planistyczna** PL.ZIPPZP.11730\_241704-POG\_1POG-20SP\_20260311T221516

**identyfier** <https://www.gov.pl/zagospodarowanieprzestrzenne/app/StrefaPlanistyczna/PL.ZIPPZP.11730/241704-POG/1POG-20SP/20260311T221516>

**przestrzen nazw** PL.ZIPPZP.11730/241704-POG

**lokalny id** 1POG-20SP

**wersja id** 20260311T221516

**początek wersji obiektu** 2026-03-11T22:15:16

**nazwa** strefa gospodarcza

**oznaczenie** 20SP

**symbol** SP

**obowiązuje od** 2026-03-11

**obowiązuje do** obecnie

**status** w opracowaniu  
<https://inspire.ec.europa.eu/codelist/ProcessStepGeneralValue/elaboration>

**charakter ustalenia** ogólnie wiążące  
<https://inspire.ec.europa.eu/codelist/RegulationNatureValue/generallyBinding>

**profil podstawowy** teren produkcji  
teren komunikacji  
teren zieleni urządzonej  
teren ogrodów działkowych  
teren infrastruktury technicznej

**profil dodatkowy** teren usług  
teren zieleni naturalnej  
teren lasu  
teren wód

**maksymalna nadziemna intensywność zabudowy** 1.2

**maksymalny udział powierzchni zabudowy** 60%

**maksymalna wysokość zabudowy** 15.0 m

**minimalny udział powierzchni biologicznie czynnej** 20%

**geometria**



**plan**

<https://www.gov.pl/zagospodarowanieprzestrzenne/app/AktPlanowaniaPrzestrzennego/PL.ZIPPZP.11730/241704-POG/1POG>

**strefa planistyczna**

PL.ZIPPZP.11730\_241704-POG\_1POG-20SN\_20260311T221516

**identyfier**

<https://www.gov.pl/zagospodarowanieprzestrzenne/app/StrefaPlanistyczna/PL.ZIPPZP.11730/241704-POG/1POG-20SN/20260311T221516>

**przestrzen nazw**

PL.ZIPPZP.11730/241704-POG

**lokalny id**

1POG-20SN

**wersja id**

20260311T221516

**początek wersji obiektu**

2026-03-11T22:15:16

**nazwa**

strefa zieleni i rekreacji

**oznaczenie**

20SN

**symbol**

SN

**obowiązuje od**

2026-03-11

**obowiązuje do**

obecnie

**status**

w opracowaniu  
<https://inspire.ec.europa.eu/codelist/ProcessStepGeneralValue/elaboration>

**charakter ustalenia**

ogólnie wiążące  
<https://inspire.ec.europa.eu/codelist/RegulationNatureValue/generallyBinding>

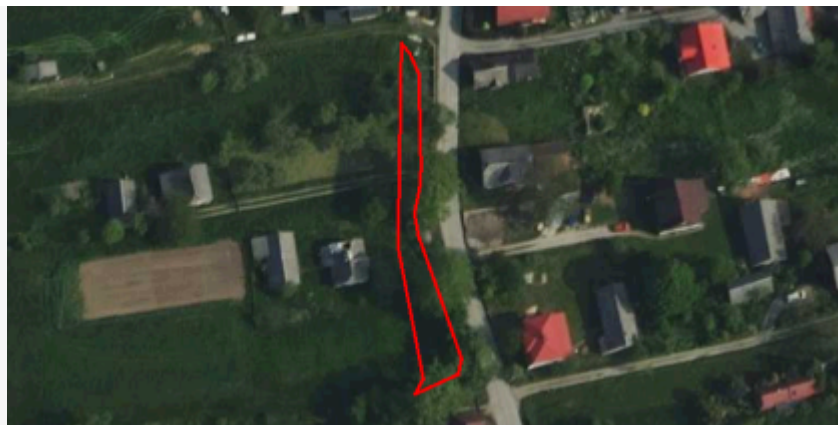
**profil podstawowy**

teren zieleni urządzonej  
teren plaży  
teren wód  
teren komunikacji  
teren ogrodów działkowych  
teren infrastruktury technicznej

**profil dodatkowy**

teren usług sportu i rekreacji  
teren usług kultury i rozrywki  
teren usług handlu detalicznego  
teren usług gastronomii  
teren usług turystyki  
teren usług nauki  
teren usług edukacji  
teren usług zdrowia i pomocy społecznej

	teren zieleni naturalnej teren lasu
<b>minimalny udział powierzchni biologicznie czynnej</b>	50%
<b>geometria</b>	
<b>plan</b>	<a href="https://www.gov.pl/zagospodarowanieprzestrzenne/app/AktPlanowaniaPrzestrzennego/PL.ZIPPZP.11730/241704-POG/1POG">https://www.gov.pl/zagospodarowanieprzestrzenne/app/AktPlanowaniaPrzestrzennego/PL.ZIPPZP.11730/241704-POG/1POG</a>
<b>strefa planistyczna</b>	PL.ZIPPZP.11730_241704-POG_1POG-20SO_20260311T221516
<b>identyfier</b>	<a href="https://www.gov.pl/zagospodarowanieprzestrzenne/app/StrefaPlanistyczna/PL.ZIPPZP.11730/241704-POG/1POG-20SO/20260311T221516">https://www.gov.pl/zagospodarowanieprzestrzenne/app/StrefaPlanistyczna/PL.ZIPPZP.11730/241704-POG/1POG-20SO/20260311T221516</a>
<b>przestrzen nazw</b>	PL.ZIPPZP.11730/241704-POG
<b>lokalny id</b>	1POG-20SO
<b>wersja id</b>	20260311T221516
<b>początek wersji obiektu</b>	2026-03-11T22:15:16
<b>nazwa</b>	strefa otwarta
<b>oznaczenie</b>	20SO
<b>symbol</b>	SO
<b>obowiązuje od</b>	2026-03-11
<b>obowiązuje do</b>	obecnie
<b>status</b>	w opracowaniu <a href="https://inspire.ec.europa.eu/codelist/ProcessStepGeneralValue/elaboration">https://inspire.ec.europa.eu/codelist/ProcessStepGeneralValue/elaboration</a>
<b>charakter ustalenia</b>	ogólnie wiążące <a href="https://inspire.ec.europa.eu/codelist/RegulationNatureValue/generallyBinding">https://inspire.ec.europa.eu/codelist/RegulationNatureValue/generallyBinding</a>
<b>profil podstawowy</b>	teren rolnictwa z zakazem zabudowy teren lasu teren zieleni naturalnej teren wód teren komunikacji teren ogrodów działkowych teren infrastruktury technicznej
<b>profil dodatkowy</b>	teren zieleni urządzonej
<b>geometria</b>	



**plan** <https://www.gov.pl/zagospodarowanieprzestrzenne/app/AktPlanowaniaPrzestrzennego/PL.ZIPPZP.11730/241704-POG/1POG>

**strefa planistyczna** PL.ZIPPZP.11730\_241704-POG\_1POG-20SJ\_20240930T202702

**identyfier** <https://www.gov.pl/zagospodarowanieprzestrzenne/app/StrefaPlanistyczna/PL.ZIPPZP.11730/241704-POG/1POG-20SJ/20240930T202702>

**przestrzen nazw** PL.ZIPPZP.11730/241704-POG

**lokalny id** 1POG-20SJ

**wersja id** 20240930T202702

**początek wersji obiektu** 2024-09-30T20:27:02

**nazwa** strefa wielofunkcyjna z zabudową mieszkaniową jednorodzinną

**oznaczenie** 20SJ

**symbol** SJ

**obowiązuje od** 2024-09-30

**obowiązuje do** obecnie

**status** w opracowaniu  
<https://inspire.ec.europa.eu/codelist/ProcessStepGeneralValue/elaboration>

**charakter ustalenia** ogólnie wiążące  
<https://inspire.ec.europa.eu/codelist/RegulationNatureValue/generallyBinding>

**profil podstawowy** teren zabudowy mieszkaniowej jednorodzinnej  
teren usług  
teren komunikacji  
teren zieleni urządzonej  
teren ogrodów działkowych  
teren infrastruktury technicznej

**profil dodatkowy** teren zabudowy letniskowej lub rekreacji indywidualnej

**maksymalna nadziemna intensywność zabudowy** 0.6

**maksymalny udział powierzchni zabudowy** 40%

**maksymalna wysokość zabudowy** 12.0 m

**minimalny udział powierzchni biologicznie czynnej** 30%

**geometria**



**plan** <https://www.gov.pl/zagospodarowanieprzestrzenne/app/AktPlanowaniaPrzestrzennego/PL.ZIPPZP.11730/241704-POG/1POG>

**strefa planistyczna** PL.ZIPPZP.11730\_241704-POG\_1POG-21SN\_20260311T221516

**identyfier** <https://www.gov.pl/zagospodarowanieprzestrzenne/app/StrefaPlanistyczna/PL.ZIPPZP.11730/241704-POG/1POG-21SN/20260311T221516>

**przestrzen nazw** PL.ZIPPZP.11730/241704-POG

**lokalny id** 1POG-21SN

**wersja id** 20260311T221516

**poczatek wersji obiektu** 2026-03-11T22:15:16

**nazwa** strefa zieleni i rekreacji

**oznaczenie** 21SN

**symbol** SN

**obowiazuje od** 2026-03-11

**obowiazuje do** obecnie

**status** w opracowaniu  
<https://inspire.ec.europa.eu/codelist/ProcessStepGeneralValue/elaboration>

**charakter ustalenia** ogólnie wiążące  
<https://inspire.ec.europa.eu/codelist/RegulationNatureValue/generallyBinding>

**profil podstawowy** teren zieleni urządzonej  
teren plaży  
teren wód  
teren komunikacji  
teren ogrodów działkowych  
teren infrastruktury technicznej

**profil dodatkowy** teren usług sportu i rekreacji  
teren usług kultury i rozrywki  
teren usług handlu detalicznego  
teren usług gastronomii  
teren usług turystyki  
teren usług nauki  
teren usług edukacji  
teren usług zdrowia i pomocy społecznej  
teren zieleni naturalnej  
teren lasu

**minimalny udział powierzchni** 50%

biologicznie czynnej

geometria



plan

<https://www.gov.pl/zagospodarowanieprzestrzenne/app/AktPlanowaniaPrzestrzennego/PL.ZIPPZP.11730/241704-POG/1POG>

strefa planistyczna

PL.ZIPPZP.11730\_241704-POG\_1POG-21SU\_20260311T221516

identyfier

<https://www.gov.pl/zagospodarowanieprzestrzenne/app/StrefaPlanistyczna/PL.ZIPPZP.11730/241704-POG/1POG-21SU/20260311T221516>

przestrzen nazw

PL.ZIPPZP.11730/241704-POG

lokalny id

1POG-21SU

wersja id

20260311T221516

początek wersji obiektu

2026-03-11T22:15:16

nazwa

strefa usługowa

oznaczenie

21SU

symbol

SU

obowiązuje od

2026-03-11

obowiązuje do

obecnie

status

w opracowaniu  
<https://inspire.ec.europa.eu/codelist/ProcessStepGeneralValue/elaboration>

charakter ustalenia

ogólnie wiążące  
<https://inspire.ec.europa.eu/codelist/RegulationNatureValue/generallyBinding>

profil podstawowy

teren usług  
teren komunikacji  
teren zieleni urządzonej  
teren ogrodów działkowych  
teren infrastruktury technicznej

profil dodatkowy

teren składów i magazynów  
teren elektrowni słonecznej  
teren zieleni naturalnej  
teren lasu  
teren wód

maksymalna nadziemna intensywność zabudowy

1.2

maksymalny udział powierzchni zabudowy

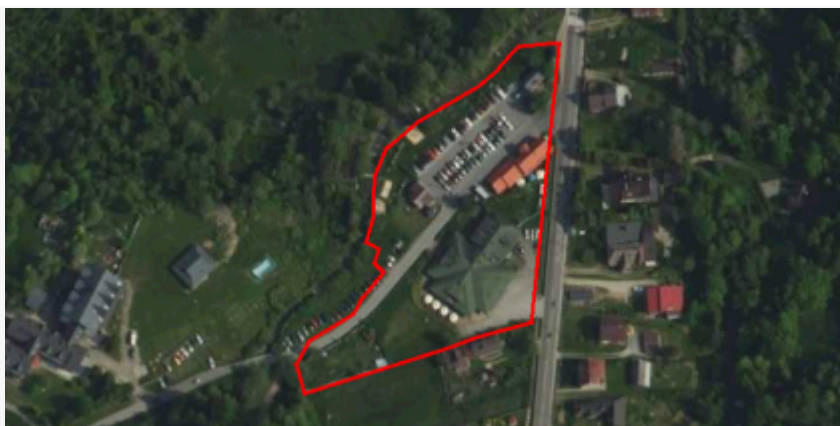
60%

maksymalna wysokość zabudowy

15.0 m

**minimalny udział powierzchni biologicznie czynnej** 30%

**geometria**



**plan** <https://www.gov.pl/zagospodarowanieprzestrzenne/app/AktPlanowaniaPrzestrzennego/PL.ZIPPZP.11730/241704-POG/1POG>

**strefa planistyczna** PL.ZIPPZP.11730\_241704-POG\_1POG-21SP\_20260311T221516

**identyfier** <https://www.gov.pl/zagospodarowanieprzestrzenne/app/StrefaPlanistyczna/PL.ZIPPZP.11730/241704-POG/1POG-21SP/20260311T221516>

**przestrzen nazw** PL.ZIPPZP.11730/241704-POG

**lokalny id** 1POG-21SP

**wersja id** 20260311T221516

**początek wersji obiektu** 2026-03-11T22:15:16

**nazwa** strefa gospodarcza

**oznaczenie** 21SP

**symbol** SP

**obowiązuje od** 2026-03-11

**obowiązuje do** obecnie

**status** w opracowaniu  
<https://inspire.ec.europa.eu/codelist/ProcessStepGeneralValue/elaboration>

**charakter ustalenia** ogólnie wiążące  
<https://inspire.ec.europa.eu/codelist/RegulationNatureValue/generallyBinding>

**profil podstawowy** teren produkcji  
teren komunikacji  
teren zieleni urządzonej  
teren ogrodów działkowych  
teren infrastruktury technicznej

**profil dodatkowy** teren usług  
teren zieleni naturalnej  
teren lasu  
teren wód

**maksymalna nadziemna intensywność zabudowy** 1.2

**maksymalny udział powierzchni zabudowy** 60%

**maksymalna wysokosc zabudowy** 15.0 m

**minimalny udzial powierzchni biologicznie czynnej** 20%

**geometria**



**plan** <https://www.gov.pl/zagospodarowanieprzestrzenne/app/AktPlanowaniaPrzestrzennego/PL.ZIPPZP.11730/241704-POG/1POG>

**strefa planistyczna** PL.ZIPPZP.11730\_241704-POG\_1POG-21SO\_20260311T221516

**identfier** <https://www.gov.pl/zagospodarowanieprzestrzenne/app/StrefaPlanistyczna/PL.ZIPPZP.11730/241704-POG/1POG-21SO/20260311T221516>

**przestrzen nazw** PL.ZIPPZP.11730/241704-POG

**lokalny id** 1POG-21SO

**wersja id** 20260311T221516

**poczatek wersji obiektu** 2026-03-11T22:15:16

**nazwa** strefa otwarta

**oznaczenie** 21SO

**symbol** SO

**obowiazuje od** 2026-03-11

**obowiazuje do** obecnie

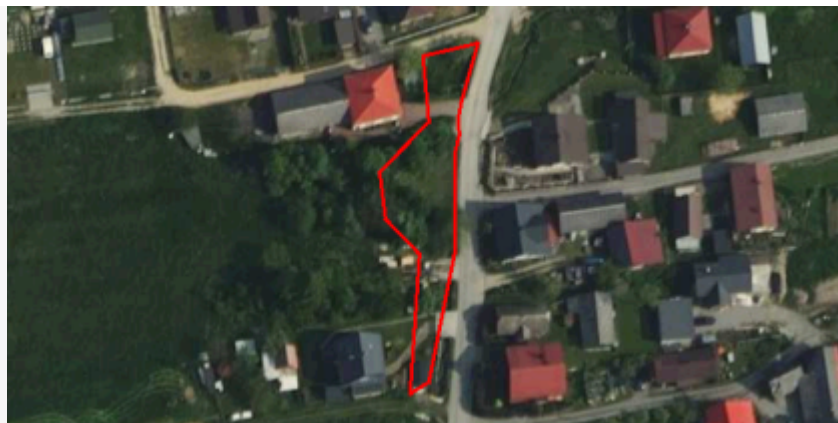
**status** w opracowaniu  
<https://inspire.ec.europa.eu/codelist/ProcessStepGeneralValue/elaboration>

**charakter ustalenia** ogólnie wiążące  
<https://inspire.ec.europa.eu/codelist/RegulationNatureValue/generallyBinding>

**profil podstawowy** teren rolnictwa z zakazem zabudowy  
teren lasu  
teren zieleni naturalnej  
teren wód  
teren komunikacji  
teren ogrodów działkowych  
teren infrastruktury technicznej

**profil dodatkowy** teren zieleni urządzonej

**geometria**



**plan** <https://www.gov.pl/zagospodarowanieprzestrzenne/app/AktPlanowaniaPrzestrzennego/PL.ZIPPZP.11730/241704-POG/1POG>

**strefa planistyczna** PL.ZIPPZP.11730\_241704-POG\_1POG-21SJ\_20240930T202702

**identyfier** <https://www.gov.pl/zagospodarowanieprzestrzenne/app/StrefaPlanistyczna/PL.ZIPPZP.11730/241704-POG/1POG-21SJ/20240930T202702>

**przestrzen nazw** PL.ZIPPZP.11730/241704-POG

**lokalny id** 1POG-21SJ

**wersja id** 20240930T202702

**początek wersji obiektu** 2024-09-30T20:27:02

**nazwa** strefa wielofunkcyjna z zabudową mieszkaniową jednorodzinną

**oznaczenie** 21SJ

**symbol** SJ

**obowiązuje od** 2024-09-30

**obowiązuje do** obecnie

**status** w opracowaniu  
<https://inspire.ec.europa.eu/codelist/ProcessStepGeneralValue/elaboration>

**charakter ustalenia** ogólnie wiążące  
<https://inspire.ec.europa.eu/codelist/RegulationNatureValue/generallyBinding>

**profil podstawowy** teren zabudowy mieszkaniowej jednorodzinnej  
teren usług  
teren komunikacji  
teren zieleni urządzonej  
teren ogrodów działkowych  
teren infrastruktury technicznej

**profil dodatkowy** teren zabudowy letniskowej lub rekreacji indywidualnej

**maksymalna nadziemna intensywność zabudowy** 0.6

**maksymalny udział powierzchni zabudowy** 40%

**maksymalna wysokość zabudowy** 12.0 m

**minimalny udział powierzchni biologicznie czynnej** 30%

**geometria**



**plan** <https://www.gov.pl/zagospodarowanieprzestrzenne/app/AktPlanowaniaPrzestrzennego/PL.ZIPPZP.11730/241704-POG/1POG>

**strefa planistyczna** PL.ZIPPZP.11730\_241704-POG\_1POG-22SN\_20260311T221516

**identyfier** <https://www.gov.pl/zagospodarowanieprzestrzenne/app/StrefaPlanistyczna/PL.ZIPPZP.11730/241704-POG/1POG-22SN/20260311T221516>

**przestrzen nazw** PL.ZIPPZP.11730/241704-POG

**lokalny id** 1POG-22SN

**wersja id** 20260311T221516

**poczatek wersji obiektu** 2026-03-11T22:15:16

**nazwa** strefa zieleni i rekreacji

**oznaczenie** 22SN

**symbol** SN

**obowiazuje od** 2026-03-11

**obowiazuje do** obecnie

**status** w opracowaniu  
<https://inspire.ec.europa.eu/codelist/ProcessStepGeneralValue/elaboration>

**charakter ustalenia** ogólnie wiążące  
<https://inspire.ec.europa.eu/codelist/RegulationNatureValue/generallyBinding>

**profil podstawowy** teren zieleni urządzonej  
teren plaży  
teren wód  
teren komunikacji  
teren ogrodów działkowych  
teren infrastruktury technicznej

**profil dodatkowy** teren usług sportu i rekreacji  
teren usług kultury i rozrywki  
teren usług handlu detalicznego  
teren usług gastronomii  
teren usług turystyki  
teren usług nauki  
teren usług edukacji  
teren usług zdrowia i pomocy społecznej  
teren zieleni naturalnej  
teren lasu

**minimalny udział powierzchni** 50%

biologicznie czynnej

geometria



plan

<https://www.gov.pl/zagospodarowanieprzestrzenne/app/AktPlanowaniaPrzestrzennego/PL.ZIPPZP.11730/241704-POG/1POG>

strefa planistyczna

PL.ZIPPZP.11730\_241704-POG\_1POG-22SU\_20260311T221516

identyfier

<https://www.gov.pl/zagospodarowanieprzestrzenne/app/StrefaPlanistyczna/PL.ZIPPZP.11730/241704-POG/1POG-22SU/20260311T221516>

przestrzen nazw

PL.ZIPPZP.11730/241704-POG

lokalny id

1POG-22SU

wersja id

20260311T221516

początek wersji obiektu

2026-03-11T22:15:16

nazwa

strefa usługowa

oznaczenie

22SU

symbol

SU

obowiązuje od

2026-03-11

obowiązuje do

obecnie

status

w opracowaniu  
<https://inspire.ec.europa.eu/codelist/ProcessStepGeneralValue/elaboration>

charakter ustalenia

ogólnie wiążące  
<https://inspire.ec.europa.eu/codelist/RegulationNatureValue/generallyBinding>

profil podstawowy

teren usług  
teren komunikacji  
teren zieleni urządzonej  
teren ogrodów działkowych  
teren infrastruktury technicznej

profil dodatkowy

teren składów i magazynów  
teren elektrowni słonecznej  
teren zieleni naturalnej  
teren lasu  
teren wód

maksymalna nadziemna intensywność zabudowy

1.2

maksymalny udział powierzchni zabudowy


60%

maksymalna wysokość zabudowy

15.0 m

**minimalny udział powierzchni biologicznie czynnej** 30%

**geometria**



**plan** <https://www.gov.pl/zagospodarowanieprzestrzenne/app/AktPlanowaniaPrzestrzennego/PL.ZIPPZP.11730/241704-POG/1POG>

**strefa planistyczna** PL.ZIPPZP.11730\_241704-POG\_1POG-22SP\_20260311T221516

**identyfier** <https://www.gov.pl/zagospodarowanieprzestrzenne/app/StrefaPlanistyczna/PL.ZIPPZP.11730/241704-POG/1POG-22SP/20260311T221516>

**przestrzen nazw** PL.ZIPPZP.11730/241704-POG

**lokalny id** 1POG-22SP

**wersja id** 20260311T221516

**poczatek wersji obiektu** 2026-03-11T22:15:16

**nazwa** strefa gospodarcza

**oznaczenie** 22SP

**symbol** SP

**obowiazuje od** 2026-03-11

**obowiazuje do** obecnie

**status** w opracowaniu  
<https://inspire.ec.europa.eu/codelist/ProcessStepGeneralValue/elaboration>

**charakter ustalenia** ogólnie wiążące  
<https://inspire.ec.europa.eu/codelist/RegulationNatureValue/generallyBinding>

**profil podstawowy** teren produkcji  
teren komunikacji  
teren zieleni urządzonej  
teren ogrodów działkowych  
teren infrastruktury technicznej

**profil dodatkowy** teren usług  
teren zieleni naturalnej  
teren lasu  
teren wód

**maksymalna nadziemna intensywnosc zabudowy** 1.2

**maksymalny udział powierzchni zabudowy** 60%

**maksymalna wysokość zabudowy** 15.0 m

**minimalny udział powierzchni biologicznie czynnej** 20%

**geometria**



**plan** <https://www.gov.pl/zagospodarowanieprzestrzenne/app/AktPlanowaniaPrzestrzennego/PL.ZIPPZP.11730/241704-POG/1POG>

**strefa planistyczna** PL.ZIPPZP.11730\_241704-POG\_1POG-22SO\_20260311T221516

**identyfikator** <https://www.gov.pl/zagospodarowanieprzestrzenne/app/StrefaPlanistyczna/PL.ZIPPZP.11730/241704-POG/1POG-22SO/20260311T221516>

**przestrzeń nazw** PL.ZIPPZP.11730/241704-POG

**lokalny id** 1POG-22SO

**wersja id** 20260311T221516

**początek wersji obiektu** 2026-03-11T22:15:16

**nazwa** strefa otwarta

**oznaczenie** 22SO

**symbol** SO

**obowiązuje od** 2026-03-11

**obowiązuje do** obecnie

**status** w opracowaniu  
<https://inspire.ec.europa.eu/codelist/ProcessStepGeneralValue/elaboration>

**charakter ustalenia** ogólnie wiążące  
<https://inspire.ec.europa.eu/codelist/RegulationNatureValue/generallyBinding>

**profil podstawowy** teren rolnictwa z zakazem zabudowy  
teren lasu  
teren zieleni naturalnej  
teren wód  
teren komunikacji  
teren ogrodów działkowych  
teren infrastruktury technicznej

**profil dodatkowy** teren zieleni urządzonej

**geometria**



**plan** <https://www.gov.pl/zagospodarowanieprzestrzenne/app/AktPlanowaniaPrzestrzennego/PL.ZIPPZP.11730/241704-POG/1POG>

**strefa planistyczna** PL.ZIPPZP.11730\_241704-POG\_1POG-22SJ\_20240930T202702

**identyfier** <https://www.gov.pl/zagospodarowanieprzestrzenne/app/StrefaPlanistyczna/PL.ZIPPZP.11730/241704-POG/1POG-22SJ/20240930T202702>

**przestrzen nazw** PL.ZIPPZP.11730/241704-POG

**lokalny id** 1POG-22SJ

**wersja id** 20240930T202702

**początek wersji obiektu** 2024-09-30T20:27:02

**nazwa** strefa wielofunkcyjna z zabudową mieszkaniową jednorodzinną

**oznaczenie** 22SJ

**symbol** SJ

**obowiązuje od** 2024-09-30

**obowiązuje do** obecnie

**status** w opracowaniu  
<https://inspire.ec.europa.eu/codelist/ProcessStepGeneralValue/elaboration>

**charakter ustalenia** ogólnie wiążące  
<https://inspire.ec.europa.eu/codelist/RegulationNatureValue/generallyBinding>

**profil podstawowy** teren zabudowy mieszkaniowej jednorodzinnej  
teren usług  
teren komunikacji  
teren zieleni urządzonej  
teren ogrodów działkowych  
teren infrastruktury technicznej

**profil dodatkowy** teren zabudowy letniskowej lub rekreacji indywidualnej

**maksymalna nadziemna intensywność zabudowy** 0.6

**maksymalny udział powierzchni zabudowy** 40%

**maksymalna wysokość zabudowy** 12.0 m

**minimalny udział powierzchni biologicznie czynnej** 30%

**geometria**



**plan** <https://www.gov.pl/zagospodarowanieprzestrzenne/app/AktPlanowaniaPrzestrzennego/PL.ZIPPZP.11730/241704-POG/1POG>

**strefa planistyczna** PL.ZIPPZP.11730\_241704-POG\_1POG-23SN\_20260311T221516

**identyfier** <https://www.gov.pl/zagospodarowanieprzestrzenne/app/StrefaPlanistyczna/PL.ZIPPZP.11730/241704-POG/1POG-23SN/20260311T221516>

**przestrzen nazw** PL.ZIPPZP.11730/241704-POG

**lokalny id** 1POG-23SN

**wersja id** 20260311T221516

**poczatek wersji obiektu** 2026-03-11T22:15:16

**nazwa** strefa zieleni i rekreacji

**oznaczenie** 23SN

**symbol** SN

**obowiazuje od** 2026-03-11

**obowiazuje do** obecnie

**status** w opracowaniu  
<https://inspire.ec.europa.eu/codelist/ProcessStepGeneralValue/elaboration>

**charakter ustalenia** ogólnie wiążące  
<https://inspire.ec.europa.eu/codelist/RegulationNatureValue/generallyBinding>

**profil podstawowy**  
teren zieleni urządzonej  
teren plaży  
teren wód  
teren komunikacji  
teren ogrodów działkowych  
teren infrastruktury technicznej

**profil dodatkowy**  
teren usług sportu i rekreacji  
teren usług kultury i rozrywki  
teren usług handlu detalicznego  
teren usług gastronomii  
teren usług turystyki  
teren usług nauki  
teren usług edukacji  
teren usług zdrowia i pomocy społecznej  
teren zieleni naturalnej  
teren lasu

**minimalny udział powierzchni**  
50%

biologicznie czynnej

geometria



plan

<https://www.gov.pl/zagospodarowanieprzestrzenne/app/AktPlanowaniaPrzestrzennego/PL.ZIPPZP.11730/241704-POG/1POG>

strefa planistyczna

PL.ZIPPZP.11730\_241704-POG\_1POG-23SU\_20260311T221516

identyfier

<https://www.gov.pl/zagospodarowanieprzestrzenne/app/StrefaPlanistyczna/PL.ZIPPZP.11730/241704-POG/1POG-23SU/20260311T221516>

przestrzen nazw

PL.ZIPPZP.11730/241704-POG

lokalny id

1POG-23SU

wersja id

20260311T221516

początek wersji obiektu

2026-03-11T22:15:16

nazwa

strefa usługowa

oznaczenie

23SU

symbol

SU

obowiązuje od

2026-03-11

obowiązuje do

obecnie

status

w opracowaniu  
<https://inspire.ec.europa.eu/codelist/ProcessStepGeneralValue/elaboration>

charakter ustalenia

ogólnie wiążące  
<https://inspire.ec.europa.eu/codelist/RegulationNatureValue/generallyBinding>

profil podstawowy

teren usług  
teren komunikacji  
teren zieleni urządzonej  
teren ogrodów działkowych  
teren infrastruktury technicznej

profil dodatkowy

teren składów i magazynów  
teren elektrowni słonecznej  
teren zieleni naturalnej  
teren lasu  
teren wód

maksymalna nadziemna intensywność zabudowy

1.2

maksymalny udział powierzchni zabudowy

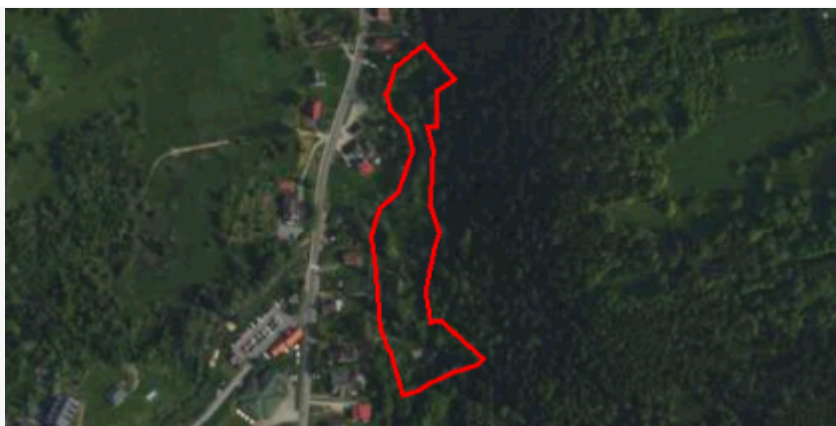
60%

maksymalna wysokość zabudowy

15.0 m

**minimalny udział powierzchni biologicznie czynnej** 30%

**geometria**



**plan** <https://www.gov.pl/zagospodarowanieprzestrzenne/app/AktPlanowaniaPrzestrzennego/PL.ZIPPZP.11730/241704-POG/1POG>

**strefa planistyczna** PL.ZIPPZP.11730\_241704-POG\_1POG-23SP\_20260311T221516

**identyfier** <https://www.gov.pl/zagospodarowanieprzestrzenne/app/StrefaPlanistyczna/PL.ZIPPZP.11730/241704-POG/1POG-23SP/20260311T221516>

**przestrzen nazw** PL.ZIPPZP.11730/241704-POG

**lokalny id** 1POG-23SP

**wersja id** 20260311T221516

**poczatek wersji obiektu** 2026-03-11T22:15:16

**nazwa** strefa gospodarcza

**oznaczenie** 23SP

**symbol** SP

**obowiazuje od** 2026-03-11

**obowiazuje do** obecnie

**status** w opracowaniu  
<https://inspire.ec.europa.eu/codelist/ProcessStepGeneralValue/elaboration>

**charakter ustalenia** ogólnie wiążące  
<https://inspire.ec.europa.eu/codelist/RegulationNatureValue/generallyBinding>

**profil podstawowy** teren produkcji  
teren komunikacji  
teren zieleni urządzonej  
teren ogrodów działkowych  
teren infrastruktury technicznej

**profil dodatkowy** teren usług  
teren zieleni naturalnej  
teren lasu  
teren wód

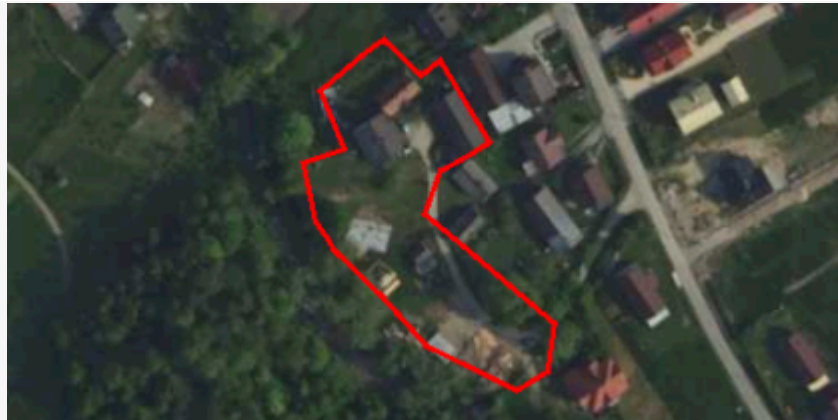
**maksymalna nadziemna intensywnosc zabudowy** 1.2

**maksymalny udział powierzchni zabudowy** 60%

**maksymalna wysokosc zabudowy** 15.0 m

**minimalny udzial powierzchni biologicznie czynnej** 20%

**geometria**



**plan** <https://www.gov.pl/zagospodarowanieprzestrzenne/app/AktPlanowaniaPrzestrzennego/PL.ZIPPZP.11730/241704-POG/1POG>

**strefa planistyczna** PL.ZIPPZP.11730\_241704-POG\_1POG-23SO\_20260311T221516

**identfier** <https://www.gov.pl/zagospodarowanieprzestrzenne/app/StrefaPlanistyczna/PL.ZIPPZP.11730/241704-POG/1POG-23SO/20260311T221516>

**przestrzen nazw** PL.ZIPPZP.11730/241704-POG

**lokalny id** 1POG-23SO

**wersja id** 20260311T221516

**początek wersji obiektu** 2026-03-11T22:15:16

**nazwa** strefa otwarta

**oznaczenie** 23SO

**symbol** SO

**obowiązuje od** 2026-03-11

**obowiązuje do** obecnie

**status** w opracowaniu  
<https://inspire.ec.europa.eu/codelist/ProcessStepGeneralValue/elaboration>

**charakter ustalenia** ogólnie wiążące  
<https://inspire.ec.europa.eu/codelist/RegulationNatureValue/generallyBinding>

**profil podstawowy** teren rolnictwa z zakazem zabudowy  
teren lasu  
teren zieleni naturalnej  
teren wód  
teren komunikacji  
teren ogrodów działkowych  
teren infrastruktury technicznej

**profil dodatkowy** teren zieleni urządzonej

**geometria**



**plan** <https://www.gov.pl/zagospodarowanieprzestrzenne/app/AktPlanowaniaPrzestrzennego/PL.ZIPPZP.11730/241704-POG/1POG>

**strefa planistyczna** PL.ZIPPZP.11730\_241704-POG\_1POG-23SJ\_20240930T202702

**identyfier** <https://www.gov.pl/zagospodarowanieprzestrzenne/app/StrefaPlanistyczna/PL.ZIPPZP.11730/241704-POG/1POG-23SJ/20240930T202702>

**przestrzen nazw** PL.ZIPPZP.11730/241704-POG

**lokalny id** 1POG-23SJ

**wersja id** 20240930T202702

**początek wersji obiektu** 2024-09-30T20:27:02

**nazwa** strefa wielofunkcyjna z zabudową mieszkaniową jednorodzinną

**oznaczenie** 23SJ

**symbol** SJ

**obowiązuje od** 2024-09-30

**obowiązuje do** obecnie

**status** w opracowaniu  
<https://inspire.ec.europa.eu/codelist/ProcessStepGeneralValue/elaboration>

**charakter ustalenia** ogólnie wiążące  
<https://inspire.ec.europa.eu/codelist/RegulationNatureValue/generallyBinding>

**profil podstawowy** teren zabudowy mieszkaniowej jednorodzinnej  
teren usług  
teren komunikacji  
teren zieleni urządzonej  
teren ogrodów działkowych  
teren infrastruktury technicznej

**profil dodatkowy** teren zabudowy letniskowej lub rekreacji indywidualnej

**maksymalna nadziemna intensywność zabudowy** 0.6

**maksymalny udział powierzchni zabudowy** 40%

**maksymalna wysokość zabudowy** 12.0 m

**minimalny udział powierzchni biologicznie czynnej** 30%

**geometria**



**plan**

<https://www.gov.pl/zagospodarowanieprzestrzenne/app/AktPlanowaniaPrzestrzennego/PL.ZIPPZP.11730/241704-POG/1POG>

**strefa planistyczna**

PL.ZIPPZP.11730\_241704-POG\_1POG-24SN\_20260311T221516

**identyfier**

<https://www.gov.pl/zagospodarowanieprzestrzenne/app/StrefaPlanistyczna/PL.ZIPPZP.11730/241704-POG/1POG-24SN/20260311T221516>

**przestrzen nazw**

PL.ZIPPZP.11730/241704-POG

**lokalny id**

1POG-24SN

**wersja id**

20260311T221516

**poczatek wersji obiektu**

2026-03-11T22:15:16

**nazwa**

strefa zieleni i rekreacji

**oznaczenie**

24SN

**symbol**

SN

**obowiazuje od**

2026-03-11

**obowiazuje do**

obecnie

**status**

w opracowaniu  
<https://inspire.ec.europa.eu/codelist/ProcessStepGeneralValue/elaboration>

**charakter ustalenia**

ogólnie wiążące  
<https://inspire.ec.europa.eu/codelist/RegulationNatureValue/generallyBinding>

**profil podstawowy**

teren zieleni urządzonej  
teren plaży  
teren wód  
teren komunikacji  
teren ogrodów działkowych  
teren infrastruktury technicznej

**profil dodatkowy**

teren usług sportu i rekreacji  
teren usług kultury i rozrywki  
teren usług handlu detalicznego  
teren usług gastronomii  
teren usług turystyki  
teren usług nauki  
teren usług edukacji  
teren usług zdrowia i pomocy społecznej  
teren zieleni naturalnej  
teren lasu

**minimalny udział powierzchni**

50%

biologicznie czynnej

geometria



plan

<https://www.gov.pl/zagospodarowanieprzestrzenne/app/AktPlanowaniaPrzestrzennego/PL.ZIPPZP.11730/241704-POG/1POG>

strefa planistyczna

PL.ZIPPZP.11730\_241704-POG\_1POG-24SU\_20260311T221516

identyfier

<https://www.gov.pl/zagospodarowanieprzestrzenne/app/StrefaPlanistyczna/PL.ZIPPZP.11730/241704-POG/1POG-24SU/20260311T221516>

przestrzen nazw

PL.ZIPPZP.11730/241704-POG

lokalny id

1POG-24SU

wersja id

20260311T221516

początek wersji obiektu

2026-03-11T22:15:16

nazwa

strefa usługowa

oznaczenie

24SU

symbol

SU

obowiązuje od

2026-03-11

obowiązuje do

obecnie

status

w opracowaniu  
<https://inspire.ec.europa.eu/codelist/ProcessStepGeneralValue/elaboration>

charakter ustalenia

ogólnie wiążące  
<https://inspire.ec.europa.eu/codelist/RegulationNatureValue/generallyBinding>

profil podstawowy

teren usług  
teren komunikacji  
teren zieleni urządzonej  
teren ogrodów działkowych  
teren infrastruktury technicznej

profil dodatkowy

teren składów i magazynów  
teren elektrowni słonecznej  
teren zieleni naturalnej  
teren lasu  
teren wód

maksymalna nadziemna intensywność zabudowy

1.2

maksymalny udział powierzchni zabudowy

60%

maksymalna wysokość zabudowy

15.0 m

**minimalny udział powierzchni biologicznie czynnej** 30%

**geometria**



**plan** <https://www.gov.pl/zagospodarowanieprzestrzenne/app/AktPlanowaniaPrzestrzennego/PL.ZIPPZP.11730/241704-POG/1POG>

**strefa planistyczna** PL.ZIPPZP.11730\_241704-POG\_1POG-24SP\_20260311T221516

**identyfier** <https://www.gov.pl/zagospodarowanieprzestrzenne/app/StrefaPlanistyczna/PL.ZIPPZP.11730/241704-POG/1POG-24SP/20260311T221516>

**przestrzen nazw** PL.ZIPPZP.11730/241704-POG

**lokalny id** 1POG-24SP

**wersja id** 20260311T221516

**poczatek wersji obiektu** 2026-03-11T22:15:16

**nazwa** strefa gospodarcza

**oznaczenie** 24SP

**symbol** SP

**obowiazuje od** 2026-03-11

**obowiazuje do** obecnie

**status** w opracowaniu  
<https://inspire.ec.europa.eu/codelist/ProcessStepGeneralValue/elaboration>

**charakter ustalenia** ogólnie wiążące  
<https://inspire.ec.europa.eu/codelist/RegulationNatureValue/generallyBinding>

**profil podstawowy** teren produkcji  
teren komunikacji  
teren zieleni urządzonej  
teren ogrodów działkowych  
teren infrastruktury technicznej

**profil dodatkowy** teren usług  
teren zieleni naturalnej  
teren lasu  
teren wód

**maksymalna nadziemna intensywnosc zabudowy** 1.2

**maksymalny udział powierzchni zabudowy** 60%

**maksymalna wysokosc zabudowy** 15.0 m

**minimalny udzial powierzchni biologicznie czynnej** 20%

**geometria**



**plan** <https://www.gov.pl/zagospodarowanieprzestrzenne/app/AktPlanowaniaPrzestrzennego/PL.ZIPPZP.11730/241704-POG/1POG>

**strefa planistyczna** PL.ZIPPZP.11730\_241704-POG\_1POG-24SO\_20260311T221516

**identyfier** <https://www.gov.pl/zagospodarowanieprzestrzenne/app/StrefaPlanistyczna/PL.ZIPPZP.11730/241704-POG/1POG-24SO/20260311T221516>

**przestrzen nazw** PL.ZIPPZP.11730/241704-POG

**lokalny id** 1POG-24SO

**wersja id** 20260311T221516

**poczatek wersji obiektu** 2026-03-11T22:15:16

**nazwa** strefa otwarta

**oznaczenie** 24SO

**symbol** SO

**obowiazuje od** 2026-03-11

**obowiazuje do** obecnie

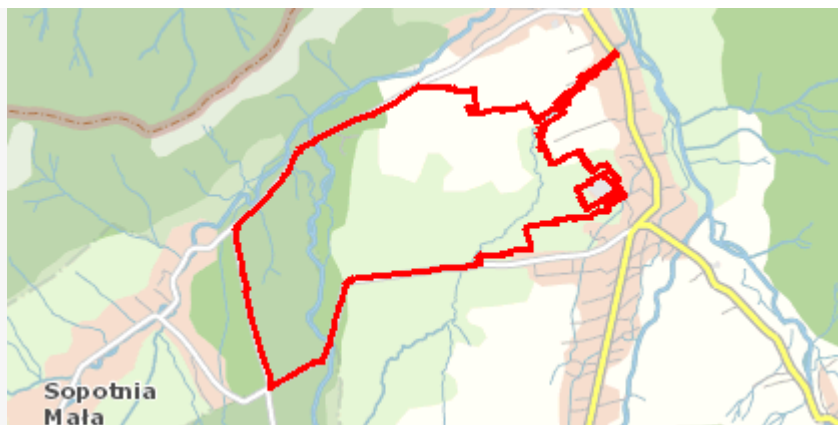
**status** w opracowaniu  
<https://inspire.ec.europa.eu/codelist/ProcessStepGeneralValue/elaboration>

**charakter ustalenia** ogólnie wiążące  
<https://inspire.ec.europa.eu/codelist/RegulationNatureValue/generallyBinding>

**profil podstawowy** teren rolnictwa z zakazem zabudowy  
teren lasu  
teren zieleni naturalnej  
teren wód  
teren komunikacji  
teren ogrodów działkowych  
teren infrastruktury technicznej

**profil dodatkowy** teren zieleni urządzonej

**geometria**



**plan** <https://www.gov.pl/zagospodarowanieprzestrzenne/app/AktPlanowaniaPrzestrzennego/PL.ZIPPZP.11730/241704-POG/1POG>

**strefa planistyczna** PL.ZIPPZP.11730\_241704-POG\_1POG-24SJ\_20240930T202702

**identyfier** <https://www.gov.pl/zagospodarowanieprzestrzenne/app/StrefaPlanistyczna/PL.ZIPPZP.11730/241704-POG/1POG-24SJ/20240930T202702>

**przestrzen nazw** PL.ZIPPZP.11730/241704-POG

**lokalny id** 1POG-24SJ

**wersja id** 20240930T202702

**początek wersji obiektu** 2024-09-30T20:27:02

**nazwa** strefa wielofunkcyjna z zabudową mieszkaniową jednorodzinną

**oznaczenie** 24SJ

**symbol** SJ

**obowiązuje od** 2024-09-30

**obowiązuje do** obecnie

**status** w opracowaniu  
<https://inspire.ec.europa.eu/codelist/ProcessStepGeneralValue/elaboration>

**charakter ustalenia** ogólnie wiążące  
<https://inspire.ec.europa.eu/codelist/RegulationNatureValue/generallyBinding>

**profil podstawowy** teren zabudowy mieszkaniowej jednorodzinnej  
teren usług  
teren komunikacji  
teren zieleni urządzonej  
teren ogrodów działkowych  
teren infrastruktury technicznej

**profil dodatkowy** teren zabudowy letniskowej lub rekreacji indywidualnej

**maksymalna nadziemna intensywność zabudowy** 0.6

**maksymalny udział powierzchni zabudowy** 40%

**maksymalna wysokość zabudowy** 12.0 m

**minimalny udział powierzchni biologicznie czynnej** 30%

**geometria**



**plan** <https://www.gov.pl/zagospodarowanieprzestrzenne/app/AktPlanowaniaPrzestrzennego/PL.ZIPPZP.11730/241704-POG/1POG>

**strefa planistyczna** PL.ZIPPZP.11730\_241704-POG\_1POG-25SN\_20260311T221516

**identyfier** <https://www.gov.pl/zagospodarowanieprzestrzenne/app/StrefaPlanistyczna/PL.ZIPPZP.11730/241704-POG/1POG-25SN/20260311T221516>

**przestrzen nazw** PL.ZIPPZP.11730/241704-POG

**lokalny id** 1POG-25SN

**wersja id** 20260311T221516

**poczatek wersji obiektu** 2026-03-11T22:15:16

**nazwa** strefa zieleni i rekreacji

**oznaczenie** 25SN

**symbol** SN

**obowiazuje od** 2026-03-11

**obowiazuje do** obecnie

**status** w opracowaniu  
<https://inspire.ec.europa.eu/codelist/ProcessStepGeneralValue/elaboration>

**charakter ustalenia** ogólnie wiążące  
<https://inspire.ec.europa.eu/codelist/RegulationNatureValue/generallyBinding>

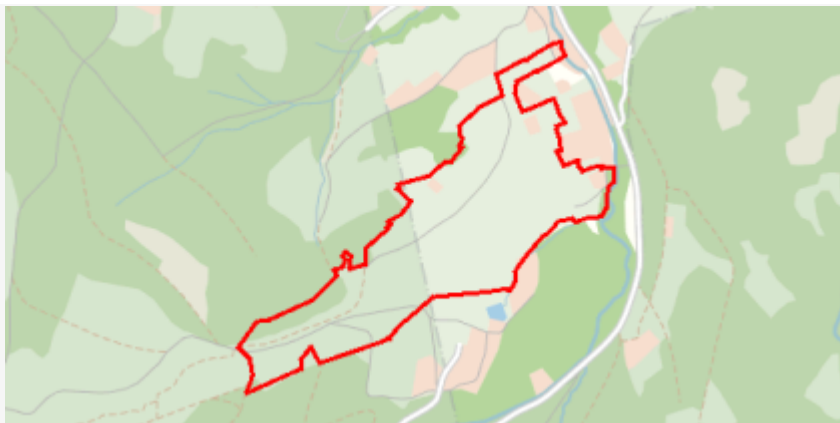
**profil podstawowy** teren zieleni urządzonej  
teren plaży  
teren wód  
teren komunikacji  
teren ogrodów działkowych  
teren infrastruktury technicznej

**profil dodatkowy** teren usług sportu i rekreacji  
teren usług kultury i rozrywki  
teren usług handlu detalicznego  
teren usług gastronomii  
teren usług turystyki  
teren usług nauki  
teren usług edukacji  
teren usług zdrowia i pomocy społecznej  
teren zieleni naturalnej  
teren lasu

**minimalny udział powierzchni** 50%

biologicznie czynnej

geometria



plan

<https://www.gov.pl/zagospodarowanieprzestrzenne/app/AktPlanowaniaPrzestrzennego/PL.ZIPPZP.11730/241704-POG/1POG>

strefa planistyczna

PL.ZIPPZP.11730\_241704-POG\_1POG-25SU\_20260311T221516

identyfier

<https://www.gov.pl/zagospodarowanieprzestrzenne/app/StrefaPlanistyczna/PL.ZIPPZP.11730/241704-POG/1POG-25SU/20260311T221516>

przestrzen nazw

PL.ZIPPZP.11730/241704-POG

lokalny id

1POG-25SU

wersja id

20260311T221516

początek wersji obiektu

2026-03-11T22:15:16

nazwa

strefa usługowa

oznaczenie

25SU

symbol

SU

obowiązuje od

2026-03-11

obowiązuje do

obecnie

status

w opracowaniu  
<https://inspire.ec.europa.eu/codelist/ProcessStepGeneralValue/elaboration>

charakter ustalenia

ogólnie wiążące  
<https://inspire.ec.europa.eu/codelist/RegulationNatureValue/generallyBinding>

profil podstawowy

teren usług  
teren komunikacji  
teren zieleni urządzonej  
teren ogrodów działkowych  
teren infrastruktury technicznej

profil dodatkowy

teren składów i magazynów  
teren elektrowni słonecznej  
teren zieleni naturalnej  
teren lasu  
teren wód

maksymalna nadziemna intensywność zabudowy

1.2

maksymalny udział powierzchni zabudowy

60%

maksymalna wysokość zabudowy

15.0 m

**minimalny udział powierzchni biologicznie czynnej** 30%

**geometria**



**plan** <https://www.gov.pl/zagospodarowanieprzestrzenne/app/AktPlanowaniaPrzestrzennego/PL.ZIPPZP.11730/241704-POG/1POG>

**strefa planistyczna** PL.ZIPPZP.11730\_241704-POG\_1POG-25SP\_20260311T221516

**identyfier** <https://www.gov.pl/zagospodarowanieprzestrzenne/app/StrefaPlanistyczna/PL.ZIPPZP.11730/241704-POG/1POG-25SP/20260311T221516>

**przestrzen nazw** PL.ZIPPZP.11730/241704-POG

**lokalny id** 1POG-25SP

**wersja id** 20260311T221516

**początek wersji obiektu** 2026-03-11T22:15:16

**nazwa** strefa gospodarcza

**oznaczenie** 25SP

**symbol** SP

**obowiązuje od** 2026-03-11

**obowiązuje do** obecnie

**status** w opracowaniu  
<https://inspire.ec.europa.eu/codelist/ProcessStepGeneralValue/elaboration>

**charakter ustalenia** ogólnie wiążące  
<https://inspire.ec.europa.eu/codelist/RegulationNatureValue/generallyBinding>

**profil podstawowy** teren produkcji  
teren komunikacji  
teren zieleni urządzonej  
teren ogrodów działkowych  
teren infrastruktury technicznej

**profil dodatkowy** teren usług  
teren zieleni naturalnej  
teren lasu  
teren wód

**maksymalna nadziemna intensywność zabudowy** 1.2

**maksymalny udział powierzchni zabudowy** 60%

**maksymalna wysokosc zabudowy** 15.0 m

**minimalny udzial powierzchni biologicznie czynnej** 20%

**geometria**



**plan** <https://www.gov.pl/zagospodarowanieprzestrzenne/app/AktPlanowaniaPrzestrzennego/PL.ZIPPZP.11730/241704-POG/1POG>

**strefa planistyczna** PL.ZIPPZP.11730\_241704-POG\_1POG-25SO\_20260311T221516

**identfier** <https://www.gov.pl/zagospodarowanieprzestrzenne/app/StrefaPlanistyczna/PL.ZIPPZP.11730/241704-POG/1POG-25SO/20260311T221516>

**przestrzen nazw** PL.ZIPPZP.11730/241704-POG

**lokalny id** 1POG-25SO

**wersja id** 20260311T221516

**początek wersji obiektu** 2026-03-11T22:15:16

**nazwa** strefa otwarta

**oznaczenie** 25SO

**symbol** SO

**obowiązuje od** 2026-03-11

**obowiązuje do** obecnie

**status** w opracowaniu  
<https://inspire.ec.europa.eu/codelist/ProcessStepGeneralValue/elaboration>

**charakter ustalenia** ogólnie wiążące  
<https://inspire.ec.europa.eu/codelist/RegulationNatureValue/generallyBinding>

**profil podstawowy** teren rolnictwa z zakazem zabudowy  
teren lasu  
teren zieleni naturalnej  
teren wód  
teren komunikacji  
teren ogrodów działkowych  
teren infrastruktury technicznej

**profil dodatkowy** teren zieleni urządzonej

**geometria**



**plan** <https://www.gov.pl/zagospodarowanieprzestrzenne/app/AktPlanowaniaPrzestrzennego/PL.ZIPPZP.11730/241704-POG/1POG>

**strefa planistyczna** PL.ZIPPZP.11730\_241704-POG\_1POG-25SJ\_20240930T202702

**identyfier** <https://www.gov.pl/zagospodarowanieprzestrzenne/app/StrefaPlanistyczna/PL.ZIPPZP.11730/241704-POG/1POG-25SJ/20240930T202702>

**przestrzen nazw** PL.ZIPPZP.11730/241704-POG

**lokalny id** 1POG-25SJ

**wersja id** 20240930T202702

**początek wersji obiektu** 2024-09-30T20:27:02

**nazwa** strefa wielofunkcyjna z zabudową mieszkaniową jednorodzinną

**oznaczenie** 25SJ

**symbol** SJ

**obowiązuje od** 2024-09-30

**obowiązuje do** obecnie

**status** w opracowaniu  
<https://inspire.ec.europa.eu/codelist/ProcessStepGeneralValue/elaboration>

**charakter ustalenia** ogólnie wiążące  
<https://inspire.ec.europa.eu/codelist/RegulationNatureValue/generallyBinding>

**profil podstawowy** teren zabudowy mieszkaniowej jednorodzinnej  
teren usług  
teren komunikacji  
teren zieleni urządzonej  
teren ogrodów działkowych  
teren infrastruktury technicznej

**profil dodatkowy** teren zabudowy letniskowej lub rekreacji indywidualnej

**maksymalna nadziemna intensywność zabudowy** 0.6

**maksymalny udział powierzchni zabudowy** 40%

**maksymalna wysokość zabudowy** 12.0 m

**minimalny udział powierzchni biologicznie czynnej** 30%

**geometria**



**plan** <https://www.gov.pl/zagospodarowanieprzestrzenne/app/AktPlanowaniaPrzestrzennego/PL.ZIPPZP.11730/241704-POG/1POG>

**strefa planistyczna** PL.ZIPPZP.11730\_241704-POG\_1POG-26SN\_20260311T221516

**identyfier** <https://www.gov.pl/zagospodarowanieprzestrzenne/app/StrefaPlanistyczna/PL.ZIPPZP.11730/241704-POG/1POG-26SN/20260311T221516>

**przestrzen nazw** PL.ZIPPZP.11730/241704-POG

**lokalny id** 1POG-26SN

**wersja id** 20260311T221516

**poczatek wersji obiektu** 2026-03-11T22:15:16

**nazwa** strefa zieleni i rekreacji

**oznaczenie** 26SN

**symbol** SN

**obowiazuje od** 2026-03-11

**obowiazuje do** obecnie

**status** w opracowaniu  
<https://inspire.ec.europa.eu/codelist/ProcessStepGeneralValue/elaboration>

**charakter ustalenia** ogólnie wiążące  
<https://inspire.ec.europa.eu/codelist/RegulationNatureValue/generallyBinding>

**profil podstawowy**  
teren zieleni urządzonej  
teren plaży  
teren wód  
teren komunikacji  
teren ogrodów działkowych  
teren infrastruktury technicznej

**profil dodatkowy**  
teren usług sportu i rekreacji  
teren usług kultury i rozrywki  
teren usług handlu detalicznego  
teren usług gastronomii  
teren usług turystyki  
teren usług nauki  
teren usług edukacji  
teren usług zdrowia i pomocy społecznej  
teren zieleni naturalnej  
teren lasu

**minimalny udział powierzchni**  
50%

biologicznie czynnej

geometria



plan

<https://www.gov.pl/zagospodarowanieprzestrzenne/app/AktPlanowaniaPrzestrzennego/PL.ZIPPZP.11730/241704-POG/1POG>

strefa planistyczna

PL.ZIPPZP.11730\_241704-POG\_1POG-26SU\_20260311T221516

identyfier

<https://www.gov.pl/zagospodarowanieprzestrzenne/app/StrefaPlanistyczna/PL.ZIPPZP.11730/241704-POG/1POG-26SU/20260311T221516>

przestrzen nazw

PL.ZIPPZP.11730/241704-POG

lokalny id

1POG-26SU

wersja id

20260311T221516

początek wersji obiektu

2026-03-11T22:15:16

nazwa

strefa usługowa

oznaczenie

26SU

symbol

SU

obowiązuje od

2026-03-11

obowiązuje do

obecnie

status

w opracowaniu  
<https://inspire.ec.europa.eu/codelist/ProcessStepGeneralValue/elaboration>

charakter ustalenia

ogólnie wiążące  
<https://inspire.ec.europa.eu/codelist/RegulationNatureValue/generallyBinding>

profil podstawowy

teren usług  
teren komunikacji  
teren zieleni urządzonej  
teren ogrodów działkowych  
teren infrastruktury technicznej

profil dodatkowy

teren składów i magazynów  
teren elektrowni słonecznej  
teren zieleni naturalnej  
teren lasu  
teren wód

maksymalna nadziemna intensywność zabudowy

1.2

maksymalny udział powierzchni zabudowy

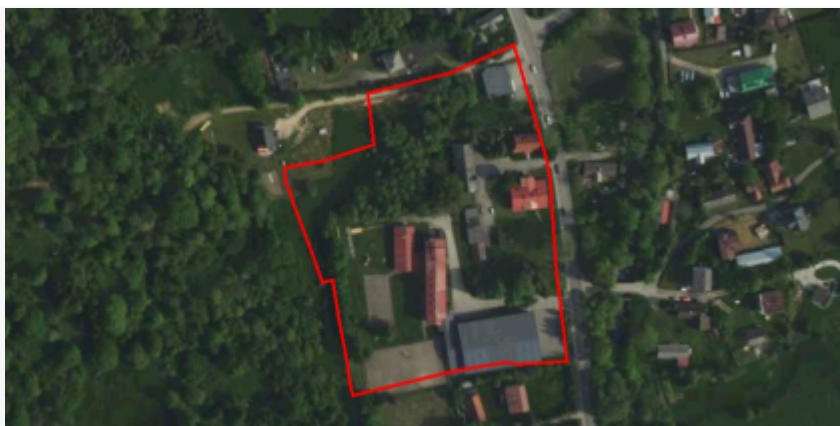
60%

maksymalna wysokość zabudowy

15.0 m

**minimalny udział powierzchni biologicznie czynnej** 30%

**geometria**



**plan** <https://www.gov.pl/zagospodarowanieprzestrzenne/app/AktPlanowaniaPrzestrzennego/PL.ZIPPZP.11730/241704-POG/1POG>

**strefa planistyczna** PL.ZIPPZP.11730\_241704-POG\_1POG-26SP\_20260311T221516

**identyfier** <https://www.gov.pl/zagospodarowanieprzestrzenne/app/StrefaPlanistyczna/PL.ZIPPZP.11730/241704-POG/1POG-26SP/20260311T221516>

**przestrzen nazw** PL.ZIPPZP.11730/241704-POG

**lokalny id** 1POG-26SP

**wersja id** 20260311T221516

**początek wersji obiektu** 2026-03-11T22:15:16

**nazwa** strefa gospodarcza

**oznaczenie** 26SP

**symbol** SP

**obowiązuje od** 2026-03-11

**obowiązuje do** obecnie

**status** w opracowaniu  
<https://inspire.ec.europa.eu/codelist/ProcessStepGeneralValue/elaboration>

**charakter ustalenia** ogólnie wiążące  
<https://inspire.ec.europa.eu/codelist/RegulationNatureValue/generallyBinding>

**profil podstawowy** teren produkcji  
teren komunikacji  
teren zieleni urządzonej  
teren ogrodów działkowych  
teren infrastruktury technicznej

**profil dodatkowy** teren usług  
teren zieleni naturalnej  
teren lasu  
teren wód


**maksymalna nadziemna intensywność zabudowy** 1.2

**maksymalny udział powierzchni zabudowy** 60%

**maksymalna wysokosc zabudowy** 15.0 m

**minimalny udzial powierzchni biologicznie czynnej** 20%

**geometria**



**plan** <https://www.gov.pl/zagospodarowanieprzestrzenne/app/AktPlanowaniaPrzestrzennego/PL.ZIPPZP.11730/241704-POG/1POG>

**strefa planistyczna** PL.ZIPPZP.11730\_241704-POG\_1POG-26SJ\_20240930T202702

**identfier** <https://www.gov.pl/zagospodarowanieprzestrzenne/app/StrefaPlanistyczna/PL.ZIPPZP.11730/241704-POG/1POG-26SJ/20240930T202702>

**przestrzen nazw** PL.ZIPPZP.11730/241704-POG

**lokalny id** 1POG-26SJ

**wersja id** 20240930T202702

**początek wersji obiektu** 2024-09-30T20:27:02

**nazwa** strefa wielofunkcyjna z zabudową mieszkaniową jednorodzinną

**oznaczenie** 26SJ

**symbol** SJ

**obowiązuje od** 2024-09-30

**obowiązuje do** obecnie

**status** w opracowaniu  
<https://inspire.ec.europa.eu/codelist/ProcessStepGeneralValue/elaboration>

**charakter ustalenia** ogólnie wiążące  
<https://inspire.ec.europa.eu/codelist/RegulationNatureValue/generallyBinding>

**profil podstawowy** teren zabudowy mieszkaniowej jednorodzinnej  
teren usług  
teren komunikacji  
teren zieleni urządzonej  
teren ogrodów działkowych  
teren infrastruktury technicznej

**profil dodatkowy** teren zabudowy letniskowej lub rekreacji indywidualnej

**maksymalna nadziemna intensywnosc zabudowy** 0.6

**maksymalny udzial powierzchni zabudowy** 40%

**maksymalna wysokosc zabudowy** 12.0 m

**minimalny udział powierzchni biologicznie czynnej** 30%

**geometria**



**plan** <https://www.gov.pl/zagospodarowanieprzestrzenne/app/AktPlanowaniaPrzestrzennego/PL.ZIPPZP.11730/241704-POG/1POG>

**strefa planistyczna** PL.ZIPPZP.11730\_241704-POG\_1POG-27SN\_20260311T221516

**identyfier** <https://www.gov.pl/zagospodarowanieprzestrzenne/app/StrefaPlanistyczna/PL.ZIPPZP.11730/241704-POG/1POG-27SN/20260311T221516>

**przestrzen nazw** PL.ZIPPZP.11730/241704-POG

**lokalny id** 1POG-27SN

**wersja id** 20260311T221516

**początek wersji obiektu** 2026-03-11T22:15:16

**nazwa** strefa zieleni i rekreacji

**oznaczenie** 27SN

**symbol** SN

**obowiązuje od** 2026-03-11

**obowiązuje do** obecnie

**status** w opracowaniu  
<https://inspire.ec.europa.eu/codelist/ProcessStepGeneralValue/elaboration>

**charakter ustalenia** ogólnie wiążące  
<https://inspire.ec.europa.eu/codelist/RegulationNatureValue/generallyBinding>

**profil podstawowy** teren zieleni urządzonej  
teren plaży  
teren wód  
teren komunikacji  
teren ogrodów działkowych  
teren infrastruktury technicznej

**profil dodatkowy** teren usług sportu i rekreacji  
teren usług kultury i rozrywki  
teren usług handlu detalicznego  
teren usług gastronomii  
teren usług turystyki  
teren usług nauki  
teren usług edukacji  
teren usług zdrowia i pomocy społecznej

	teren zieleni naturalnej teren lasu
<b>minimalny udział powierzchni biologicznie czynnej</b>	50%
<b>geometria</b>	
<b>plan</b>	<a href="https://www.gov.pl/zagospodarowanieprzestrzenne/app/AktPlanowaniaPrzestrzennego/PL.ZIPPZP.11730/241704-POG/1POG">https://www.gov.pl/zagospodarowanieprzestrzenne/app/AktPlanowaniaPrzestrzennego/PL.ZIPPZP.11730/241704-POG/1POG</a>
<b>strefa planistyczna</b>	PL.ZIPPZP.11730_241704-POG_1POG-27SU_20260311T221516
<b>identyfier</b>	<a href="https://www.gov.pl/zagospodarowanieprzestrzenne/app/StrefaPlanistyczna/PL.ZIPPZP.11730/241704-POG/1POG-27SU/20260311T221516">https://www.gov.pl/zagospodarowanieprzestrzenne/app/StrefaPlanistyczna/PL.ZIPPZP.11730/241704-POG/1POG-27SU/20260311T221516</a>
<b>przestrzen nazw</b>	PL.ZIPPZP.11730/241704-POG
<b>lokalny id</b>	1POG-27SU
<b>wersja id</b>	20260311T221516
<b>początek wersji obiektu</b>	2026-03-11T22:15:16
<b>nazwa</b>	strefa usługowa
<b>oznaczenie</b>	27SU
<b>symbol</b>	SU
<b>obowiązuje od</b>	2026-03-11
<b>obowiązuje do</b>	obecnie
<b>status</b>	w opracowaniu <a href="https://inspire.ec.europa.eu/codelist/ProcessStepGeneralValue/elaboration">https://inspire.ec.europa.eu/codelist/ProcessStepGeneralValue/elaboration</a>
<b>charakter ustalenia</b>	ogólnie wiążące <a href="https://inspire.ec.europa.eu/codelist/RegulationNatureValue/generallyBinding">https://inspire.ec.europa.eu/codelist/RegulationNatureValue/generallyBinding</a>
<b>profil podstawowy</b>	teren usług teren komunikacji teren zieleni urządzonej teren ogrodów działkowych teren infrastruktury technicznej
<b>profil dodatkowy</b>	teren składów i magazynów teren elektrowni słonecznej teren zieleni naturalnej teren lasu teren wód
<b>maksymalna nadziemna intensywnosc zabudowy</b>	1.2

**maksymalny udział powierzchni zabudowy** 60%

**maksymalna wysokość zabudowy** 15.0 m

**minimalny udział powierzchni biologicznie czynnej** 30%

**geometria**



**plan** <https://www.gov.pl/zagospodarowanieprzestrzenne/app/AktPlanowaniaPrzestrzennego/PL.ZIPPZP.11730/241704-POG/1POG>

**strefa planistyczna** PL.ZIPPZP.11730\_241704-POG\_1POG-27SP\_20260311T221516

**identyfikator** <https://www.gov.pl/zagospodarowanieprzestrzenne/app/StrefaPlanistyczna/PL.ZIPPZP.11730/241704-POG/1POG-27SP/20260311T221516>

**przestrzeń nazw** PL.ZIPPZP.11730/241704-POG

**lokalny id** 1POG-27SP

**wersja id** 20260311T221516

**początek wersji obiektu** 2026-03-11T22:15:16

**nazwa** strefa gospodarcza

**oznaczenie** 27SP

**symbol** SP

**obowiązuje od** 2026-03-11

**obowiązuje do** obecnie

**status** w opracowaniu  
<https://inspire.ec.europa.eu/codelist/ProcessStepGeneralValue/elaboration>

**charakter ustalenia** ogólnie wiążące  
<https://inspire.ec.europa.eu/codelist/RegulationNatureValue/generallyBinding>

**profil podstawowy** teren produkcji  
teren komunikacji  
teren zieleni urządzonej  
teren ogrodów działkowych  
teren infrastruktury technicznej

**profil dodatkowy** teren usług  
teren zieleni naturalnej  
teren lasu  
teren wód


**maksymalna nadziemna intensywność zabudowy** 1.2

**maksymalny udział powierzchni zabudowy** 60%

**maksymalna wysokość zabudowy** 15.0 m

**minimalny udział powierzchni biologicznie czynnej** 20%

**geometria**



**plan** <https://www.gov.pl/zagospodarowanieprzestrzenne/app/AktPlanowaniaPrzestrzennego/PL.ZIPPZP.11730/241704-POG/1POG>

**strefa planistyczna** PL.ZIPPZP.11730\_241704-POG\_1POG-27SJ\_20240930T202702

**identyfikator** <https://www.gov.pl/zagospodarowanieprzestrzenne/app/StrefaPlanistyczna/PL.ZIPPZP.11730/241704-POG/1POG-27SJ/20240930T202702>

**przestrzeń nazw** PL.ZIPPZP.11730/241704-POG

**lokalny id** 1POG-27SJ

**wersja id** 20240930T202702

**początek wersji obiektu** 2024-09-30T20:27:02

**nazwa** strefa wielofunkcyjna z zabudową mieszkaniową jednorodzinną

**oznaczenie** 27SJ

**symbol** SJ

**obowiązuje od** 2024-09-30

**obowiązuje do** obecnie

**status** w opracowaniu  
<https://inspire.ec.europa.eu/codelist/ProcessStepGeneralValue/elaboration>


**charakter ustalenia** ogólnie wiążące  
<https://inspire.ec.europa.eu/codelist/RegulationNatureValue/generallyBinding>

**profil podstawowy** teren zabudowy mieszkaniowej jednorodzinnej  
teren usług  
teren komunikacji  
teren zieleni urządzonej  
teren ogrodów działkowych  
teren infrastruktury technicznej

**profil dodatkowy** teren zabudowy letniskowej lub rekreacji indywidualnej

**maksymalna nadziemna intensywność zabudowy** 0.6

**maksymalny udział powierzchni**

<b>zabudowy</b>	40%
<b>maksymalna wysokosc zabudowy</b>	12.0 m
<b>minimalny udzial powierzchni biologicznie czynnej</b>	30%
<b>geometria</b>	
<b>plan</b>	<a href="https://www.gov.pl/zagospodarowanieprzestrzenne/app/AktPlanowaniaPrzestrzennego/PL.ZIPPZP.11730/241704-POG/1POG">https://www.gov.pl/zagospodarowanieprzestrzenne/app/AktPlanowaniaPrzestrzennego/PL.ZIPPZP.11730/241704-POG/1POG</a>
<b>strefa planistyczna</b>	PL.ZIPPZP.11730_241704-POG_1POG-28SN_20260311T221516
<b>identyfier</b>	<a href="https://www.gov.pl/zagospodarowanieprzestrzenne/app/StrefaPlanistyczna/PL.ZIPPZP.11730/241704-POG/1POG-28SN/20260311T221516">https://www.gov.pl/zagospodarowanieprzestrzenne/app/StrefaPlanistyczna/PL.ZIPPZP.11730/241704-POG/1POG-28SN/20260311T221516</a>
<b>przestrzen nazw</b>	PL.ZIPPZP.11730/241704-POG
<b>lokalny id</b>	1POG-28SN
<b>wersja id</b>	20260311T221516
<b>poczatek wersji obiektu</b>	2026-03-11T22:15:16
<b>nazwa</b>	strefa zieleni i rekreacji
<b>oznaczenie</b>	28SN
<b>symbol</b>	SN
<b>obowiazuje od</b>	2026-03-11
<b>obowiazuje do</b>	obecnie
<b>status</b>	w opracowaniu <a href="https://inspire.ec.europa.eu/codelist/ProcessStepGeneralValue/elaboration">https://inspire.ec.europa.eu/codelist/ProcessStepGeneralValue/elaboration</a>
<b>charakter ustalenia</b>	ogólnie wiążące <a href="https://inspire.ec.europa.eu/codelist/RegulationNatureValue/generallyBinding">https://inspire.ec.europa.eu/codelist/RegulationNatureValue/generallyBinding</a>
<b>profil podstawowy</b>	teren zieleni urządzonej teren plaży teren wód teren komunikacji teren ogrodów działkowych teren infrastruktury technicznej
<b>profil dodatkowy</b>	teren usług sportu i rekreacji teren usług kultury i rozrywki teren usług handlu detalicznego teren usług gastronomii teren usług turystyki teren usług nauki

teren usług edukacji  
teren usług zdrowia i pomocy społecznej  
teren zieleni naturalnej  
teren lasu

**minimalny udział powierzchni  
biologicznie czynnej** 50%

**geometria**



**plan** <https://www.gov.pl/zagospodarowanieprzestrzenne/app/AktPlanowaniaPrzestrzennego/PL.ZIPPZP.11730/241704-POG/1POG>

**strefa planistyczna** PL.ZIPPZP.11730\_241704-POG\_1POG-28SU\_20260311T221516

**identyfier** <https://www.gov.pl/zagospodarowanieprzestrzenne/app/StrefaPlanistyczna/PL.ZIPPZP.11730/241704-POG/1POG-28SU/20260311T221516>

**przestrzen nazw** PL.ZIPPZP.11730/241704-POG

**lokalny id** 1POG-28SU

**wersja id** 20260311T221516

**początek wersji obiektu** 2026-03-11T22:15:16

**nazwa** strefa usługowa

**oznaczenie** 28SU

**symbol** SU

**obowiązuje od** 2026-03-11

**obowiązuje do** obecnie

**status** w opracowaniu  
<https://inspire.ec.europa.eu/codelist/ProcessStepGeneralValue/elaboration>

**charakter ustalenia** ogólnie wiążące  
<https://inspire.ec.europa.eu/codelist/RegulationNatureValue/generallyBinding>

**profil podstawowy** teren usług  
teren komunikacji  
teren zieleni urządzonej  
teren ogrodów działkowych  
teren infrastruktury technicznej

**profil dodatkowy** teren składów i magazynów  
teren elektrowni słonecznej  
teren zieleni naturalnej  
teren lasu  
teren wód

**maksymalna nadziemna intensywnosc zabudowy** 1.2

**maksymalny udzial powierzchni zabudowy** 60%

**maksymalna wysokosc zabudowy** 15.0 m

**minimalny udzial powierzchni biologicznie czynnej** 30%

**geometria**



**plan** <https://www.gov.pl/zagospodarowanieprzestrzenne/app/AktPlanowaniaPrzestrzennego/PL.ZIPPZP.11730/241704-POG/1POG>

**strefa planistyczna** PL.ZIPPZP.11730\_241704-POG\_1POG-28SP\_20260311T221516

**identfier** <https://www.gov.pl/zagospodarowanieprzestrzenne/app/StrefaPlanistyczna/PL.ZIPPZP.11730/241704-POG/1POG-28SP/20260311T221516>

**przestrzen nazw** PL.ZIPPZP.11730/241704-POG

**lokalny id** 1POG-28SP

**wersja id** 20260311T221516

**poczatek wersji obiektu** 2026-03-11T22:15:16

**nazwa** strefa gospodarcza

**oznaczenie** 28SP

**symbol** SP

**obowiazuje od** 2026-03-11

**obowiazuje do** obecnie

**status** w opracowaniu  
<https://inspire.ec.europa.eu/codelist/ProcessStepGeneralValue/elaboration>

**charakter ustalenia** ogólnie wiążące  
<https://inspire.ec.europa.eu/codelist/RegulationNatureValue/generallyBinding>

**profil podstawowy** teren produkcji  
teren komunikacji  
teren zieleni urządzonej  
teren ogrodów działkowych  
teren infrastruktury technicznej

**profil dodatkowy** teren usług  
teren zieleni naturalnej  
teren lasu  
teren wód

<b>maksymalna nadziemna intensywnosc zabudowy</b>	1.2
<b>maksymalny udzial powierzchni zabudowy</b>	60%
<b>maksymalna wysokosc zabudowy</b>	15.0 m
<b>minimalny udzial powierzchni biologicznie czynnej</b>	20%

**geometria**



**plan** <https://www.gov.pl/zagospodarowanieprzestrzenne/app/AktPlanowaniaPrzestrzennego/PL.ZIPPZP.11730/241704-POG/1POG>

**strefa planistyczna** PL.ZIPPZP.11730\_241704-POG\_1POG-28SJ\_20240930T202702

**identfier** <https://www.gov.pl/zagospodarowanieprzestrzenne/app/StrefaPlanistyczna/PL.ZIPPZP.11730/241704-POG/1POG-28SJ/20240930T202702>

**przestrzen nazw** PL.ZIPPZP.11730/241704-POG

**lokalny id** 1POG-28SJ

**wersja id** 20240930T202702

**początek wersji obiektu** 2024-09-30T20:27:02

**nazwa** strefa wielofunkcyjna z zabudową mieszkaniową jednorodzinną

**oznaczenie** 28SJ

**symbol** SJ

**obowiązuje od** 2024-09-30

**obowiązuje do** obecnie

**status** w opracowaniu  
<https://inspire.ec.europa.eu/codelist/ProcessStepGeneralValue/elaboration>

**charakter ustalenia** ogólnie wiążące  
<https://inspire.ec.europa.eu/codelist/RegulationNatureValue/generallyBinding>

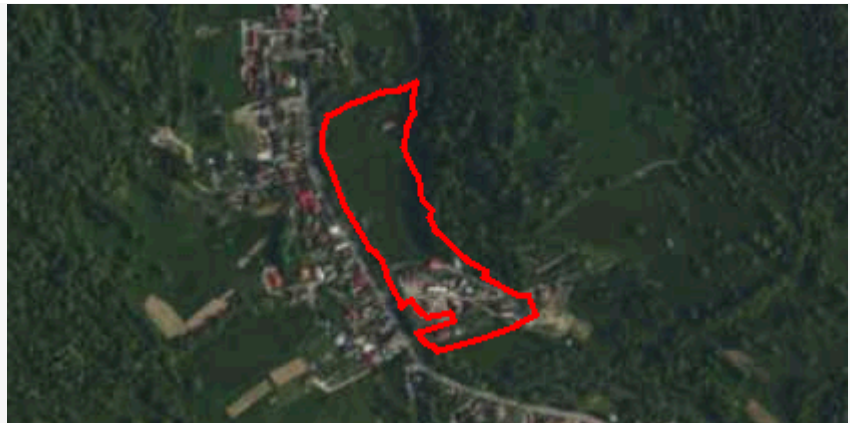
**profil podstawowy** teren zabudowy mieszkaniowej jednorodzinnej  
teren usług  
teren komunikacji  
teren zieleni urządzonej  
teren ogrodów działkowych  
teren infrastruktury technicznej

**profil dodatkowy** teren zabudowy letniskowej lub rekreacji indywidualnej

**maksymalna nadziemna**

<b>intensywnosc zabudowy</b>	0.6
<b>maksymalny udzial powierzchni zabudowy</b>	40%
<b>maksymalna wysokosc zabudowy</b>	12.0 m
<b>minimalny udzial powierzchni biologicznie czynnej</b>	30%

**geometria**



**plan**

<https://www.gov.pl/zagospodarowanieprzestrzenne/app/AktPlanowaniaPrzestrzennego/PL.ZIPPZP.11730/241704-POG/1POG>

**strefa planistyczna** PL.ZIPPZP.11730\_241704-POG\_1POG-29SN\_20260311T221516

**identyfier** <https://www.gov.pl/zagospodarowanieprzestrzenne/app/StrefaPlanistyczna/PL.ZIPPZP.11730/241704-POG/1POG-29SN/20260311T221516>

**przestrzen nazw** PL.ZIPPZP.11730/241704-POG

**lokalny id** 1POG-29SN

**wersja id** 20260311T221516

**poczatek wersji obiektu** 2026-03-11T22:15:16

**nazwa** strefa zieleni i rekreacji

**oznaczenie** 29SN

**symbol** SN

**obowiazuje od** 2026-03-11

**obowiazuje do** obecnie

**status** w opracowaniu  
<https://inspire.ec.europa.eu/codelist/ProcessStepGeneralValue/elaboration>

**charakter ustalenia** ogólnie wiążące  
<https://inspire.ec.europa.eu/codelist/RegulationNatureValue/generallyBinding>

**profil podstawowy** teren zieleni urządzonej  
teren plaży  
teren wód  
teren komunikacji  
teren ogrodów działkowych  
teren infrastruktury technicznej

**profil dodatkowy** teren usług sportu i rekreacji  
teren usług kultury i rozrywki  
teren usług handlu detalicznego  
teren usług gastronomii

teren usług turystyki  
teren usług nauki  
teren usług edukacji  
teren usług zdrowia i pomocy społecznej  
teren zieleni naturalnej  
teren lasu

**minimalny udział powierzchni biologicznie czynnej** 50%

**geometria**



**plan** <https://www.gov.pl/zagospodarowanieprzestrzenne/app/AktPlanowaniaPrzestrzennego/PL.ZIPPZP.11730/241704-POG/1POG>

**strefa planistyczna** PL.ZIPPZP.11730\_241704-POG\_1POG-29SU\_20260311T221516

**identyfier** <https://www.gov.pl/zagospodarowanieprzestrzenne/app/StrefaPlanistyczna/PL.ZIPPZP.11730/241704-POG/1POG-29SU/20260311T221516>

**przestrzen nazw** PL.ZIPPZP.11730/241704-POG

**lokalny id** 1POG-29SU

**wersja id** 20260311T221516

**początek wersji obiektu** 2026-03-11T22:15:16

**nazwa** strefa usługowa

**oznaczenie** 29SU

**symbol** SU

**obowiązuje od** 2026-03-11


**obowiązuje do** obecnie


**status** w opracowaniu  
<https://inspire.ec.europa.eu/codelist/ProcessStepGeneralValue/elaboration>


**charakter ustalenia** ogólnie wiążące  
<https://inspire.ec.europa.eu/codelist/RegulationNatureValue/generallyBinding>

**profil podstawowy** teren usług  
teren komunikacji  
teren zieleni urządzonej  
teren ogrodów działkowych  
teren infrastruktury technicznej

**profil dodatkowy** teren składów i magazynów  
teren elektrowni słonecznej  
teren zieleni naturalnej

	teren lasu teren wód
<b>maksymalna nadziemna intensywnosc zabudowy</b>	1.2
<b>maksymalny udzial powierzchni zabudowy</b>	60%
<b>maksymalna wysokosc zabudowy</b>	15.0 m
<b>minimalny udzial powierzchni biologicznie czynnej</b>	30%
<b>geometria</b>	
<b>plan</b>	<a href="https://www.gov.pl/zagospodarowanieprzestrzenne/app/AktPlanowaniaPrzestrzennego/PL.ZIPPZP.11730/241704-POG/1POG">https://www.gov.pl/zagospodarowanieprzestrzenne/app/AktPlanowaniaPrzestrzennego/PL.ZIPPZP.11730/241704-POG/1POG</a>
<b>strefa planistyczna</b>	PL.ZIPPZP.11730_241704-POG_1POG-29SP_20260311T221516
<b>identfier</b>	<a href="https://www.gov.pl/zagospodarowanieprzestrzenne/app/StrefaPlanistyczna/PL.ZIPPZP.11730/241704-POG/1POG-29SP/20260311T221516">https://www.gov.pl/zagospodarowanieprzestrzenne/app/StrefaPlanistyczna/PL.ZIPPZP.11730/241704-POG/1POG-29SP/20260311T221516</a>
<b>przestrzen nazw</b>	PL.ZIPPZP.11730/241704-POG
<b>lokalny id</b>	1POG-29SP
<b>wersja id</b>	20260311T221516
<b>poczatek wersji obiektu</b>	2026-03-11T22:15:16
<b>nazwa</b>	strefa gospodarcza
<b>oznaczenie</b>	29SP
<b>symbol</b>	SP
<b>obowiazuje od</b>	2026-03-11
<b>obowiazuje do</b>	obecnie
<b>status</b>	w opracowaniu <a href="https://inspire.ec.europa.eu/codelist/ProcessStepGeneralValue/elaboration">https://inspire.ec.europa.eu/codelist/ProcessStepGeneralValue/elaboration</a>
<b>charakter ustalenia</b>	ogólnie wiążące <a href="https://inspire.ec.europa.eu/codelist/RegulationNatureValue/generallyBinding">https://inspire.ec.europa.eu/codelist/RegulationNatureValue/generallyBinding</a>
<b>profil podstawowy</b>	teren produkcji teren komunikacji teren zieleni urządzonej teren ogrodów działkowych teren infrastruktury technicznej
<b>profil dodatkowy</b>	teren usług

	teren zieleni naturalnej teren lasu teren wód
<b>maksymalna nadziemna intensywnosc zabudowy</b>	1.2
<b>maksymalny udzial powierzchni zabudowy</b>	60%
<b>maksymalna wysokosc zabudowy</b>	15.0 m
<b>minimalny udzial powierzchni biologicznie czynnej</b>	20%
<b>geometria</b>	
<b>plan</b>	<a href="https://www.gov.pl/zagospodarowanieprzestrzenne/app/AktPlanowaniaPrzestrzennego/PL.ZIPPZP.11730/241704-POG/1POG">https://www.gov.pl/zagospodarowanieprzestrzenne/app/AktPlanowaniaPrzestrzennego/PL.ZIPPZP.11730/241704-POG/1POG</a>
<b>strefa planistyczna</b>	PL.ZIPPZP.11730_241704-POG_1POG-29SJ_20240930T202702
<b>identfier</b>	<a href="https://www.gov.pl/zagospodarowanieprzestrzenne/app/StrefaPlanistyczna/PL.ZIPPZP.11730/241704-POG/1POG-29SJ/20240930T202702">https://www.gov.pl/zagospodarowanieprzestrzenne/app/StrefaPlanistyczna/PL.ZIPPZP.11730/241704-POG/1POG-29SJ/20240930T202702</a>
<b>przestrzen nazw</b>	PL.ZIPPZP.11730/241704-POG
<b>lokalny id</b>	1POG-29SJ
<b>wersja id</b>	20240930T202702
<b>poczatek wersji obiektu</b>	2024-09-30T20:27:02
<b>nazwa</b>	strefa wielofunkcyjna z zabudową mieszkaniową jednorodzinną
<b>oznaczenie</b>	29SJ
<b>symbol</b>	SJ
<b>obowiazuje od</b>	2024-09-30
<b>obowiazuje do</b>	obecnie
<b>status</b>	w opracowaniu <a href="https://inspire.ec.europa.eu/codelist/ProcessStepGeneralValue/elaboration">https://inspire.ec.europa.eu/codelist/ProcessStepGeneralValue/elaboration</a>
<b>charakter ustalenia</b>	ogólnie wiążące <a href="https://inspire.ec.europa.eu/codelist/RegulationNatureValue/generallyBinding">https://inspire.ec.europa.eu/codelist/RegulationNatureValue/generallyBinding</a>
<b>profil podstawowy</b>	teren zabudowy mieszkaniowej jednorodzinnej teren usług teren komunikacji teren zieleni urządzonej teren ogrodów działkowych teren infrastruktury technicznej

<b>profil dodatkowy</b>	teren zabudowy letniskowej lub rekreacji indywidualnej
<b>maksymalna nadziemna intensywnosc zabudowy</b>	0.6
<b>maksymalny udzial powierzchni zabudowy</b>	40%
<b>maksymalna wysokosc zabudowy</b>	12.0 m
<b>minimalny udzial powierzchni biologicznie czynnej</b>	30%
<b>geometria</b>	
<b>plan</b>	<a href="https://www.gov.pl/zagospodarowanieprzestrzenne/app/AktPlanowaniaPrzestrzennego/PL.ZIPPZP.11730/241704-POG/1POG">https://www.gov.pl/zagospodarowanieprzestrzenne/app/AktPlanowaniaPrzestrzennego/PL.ZIPPZP.11730/241704-POG/1POG</a>
<b>strefa planistyczna</b>	PL.ZIPPZP.11730_241704-POG_1POG-30SN_20260311T221516
<b>identyfier</b>	<a href="https://www.gov.pl/zagospodarowanieprzestrzenne/app/StrefaPlanistyczna/PL.ZIPPZP.11730/241704-POG/1POG-30SN/20260311T221516">https://www.gov.pl/zagospodarowanieprzestrzenne/app/StrefaPlanistyczna/PL.ZIPPZP.11730/241704-POG/1POG-30SN/20260311T221516</a>
<b>przestrzen nazw</b>	PL.ZIPPZP.11730/241704-POG
<b>lokalny id</b>	1POG-30SN
<b>wersja id</b>	20260311T221516
<b>poczatek wersji obiektu</b>	2026-03-11T22:15:16
<b>nazwa</b>	strefa zieleni i rekreacji
<b>oznaczenie</b>	30SN
<b>symbol</b>	SN
<b>obowiazuje od</b>	2026-03-11
<b>obowiazuje do</b>	obecnie
<b>status</b>	w opracowaniu <a href="https://inspire.ec.europa.eu/codelist/ProcessStepGeneralValue/elaboration">https://inspire.ec.europa.eu/codelist/ProcessStepGeneralValue/elaboration</a>
<b>charakter ustalenia</b>	ogólnie wiążące <a href="https://inspire.ec.europa.eu/codelist/RegulationNatureValue/generallyBinding">https://inspire.ec.europa.eu/codelist/RegulationNatureValue/generallyBinding</a>
<b>profil podstawowy</b>	teren zieleni urządzonej teren plaży teren wód teren komunikacji teren ogrodów działkowych teren infrastruktury technicznej
<b>profil dodatkowy</b>	teren usług sportu i rekreacji

teren usług kultury i rozrywki  
teren usług handlu detalicznego  
teren usług gastronomii  
teren usług turystyki  
teren usług nauki  
teren usług edukacji  
teren usług zdrowia i pomocy społecznej  
teren zieleni naturalnej  
teren lasu

**minimalny udział powierzchni biologicznie czynnej** 50%

**geometria**



**plan** <https://www.gov.pl/zagospodarowanieprzestrzenne/app/AktPlanowaniaPrzestrzennego/PL.ZIPPZP.11730/241704-POG/1POG>

**strefa planistyczna** PL.ZIPPZP.11730\_241704-POG\_1POG-30SU\_20260311T221516

**identyfier** <https://www.gov.pl/zagospodarowanieprzestrzenne/app/StrefaPlanistyczna/PL.ZIPPZP.11730/241704-POG/1POG-30SU/20260311T221516>

**przestrzen nazw** PL.ZIPPZP.11730/241704-POG

**lokalny id** 1POG-30SU

**wersja id** 20260311T221516

**początek wersji obiektu** 2026-03-11T22:15:16

**nazwa** strefa usługowa

**oznaczenie** 30SU

**symbol** SU

**obowiązuje od** 2026-03-11

**obowiązuje do** obecnie

**status** w opracowaniu  
<https://inspire.ec.europa.eu/codelist/ProcessStepGeneralValue/elaboration>

**charakter ustalenia** ogólnie wiążące  
<https://inspire.ec.europa.eu/codelist/RegulationNatureValue/generallyBinding>

**profil podstawowy** teren usług  
teren komunikacji  
teren zieleni urządzonej  
teren ogrodów działkowych  
teren infrastruktury technicznej

**profil dodatkowy** teren składów i magazynów

	teren elektrowni słonecznej teren zieleni naturalnej teren lasu teren wód
<b>maksymalna nadziemna intensywnosc zabudowy</b>	1.2
<b>maksymalny udzial powierzchni zabudowy</b>	60%
<b>maksymalna wysokosc zabudowy</b>	15.0 m
<b>minimalny udzial powierzchni biologicznie czynnej</b>	30%
<b>geometria</b>	
<b>plan</b>	<a href="https://www.gov.pl/zagospodarowanieprzestrzenne/app/AktPlanowaniaPrzestrzennego/PL.ZIPPZP.11730/241704-POG/1POG">https://www.gov.pl/zagospodarowanieprzestrzenne/app/AktPlanowaniaPrzestrzennego/PL.ZIPPZP.11730/241704-POG/1POG</a>
<b>strefa planistyczna</b>	PL.ZIPPZP.11730_241704-POG_1POG-30SP_20260311T221516
<b>identfier</b>	<a href="https://www.gov.pl/zagospodarowanieprzestrzenne/app/StrefaPlanistyczna/PL.ZIPPZP.11730/241704-POG/1POG-30SP/20260311T221516">https://www.gov.pl/zagospodarowanieprzestrzenne/app/StrefaPlanistyczna/PL.ZIPPZP.11730/241704-POG/1POG-30SP/20260311T221516</a>
<b>przestrzen nazw</b>	PL.ZIPPZP.11730/241704-POG
<b>lokalny id</b>	1POG-30SP
<b>wersja id</b>	20260311T221516
<b>poczatek wersji obiektu</b>	2026-03-11T22:15:16
<b>nazwa</b>	strefa gospodarcza
<b>oznaczenie</b>	30SP
<b>symbol</b>	SP
<b>obowiazuje od</b>	2026-03-11
<b>obowiazuje do</b>	obecnie
<b>status</b>	w opracowaniu <a href="https://inspire.ec.europa.eu/codelist/ProcessStepGeneralValue/elaboration">https://inspire.ec.europa.eu/codelist/ProcessStepGeneralValue/elaboration</a>
<b>charakter ustalenia</b>	ogólnie wiążące <a href="https://inspire.ec.europa.eu/codelist/RegulationNatureValue/generallyBinding">https://inspire.ec.europa.eu/codelist/RegulationNatureValue/generallyBinding</a>
<b>profil podstawowy</b>	teren produkcji teren komunikacji teren zieleni urządzonej teren ogrodów działkowych teren infrastruktury technicznej

<b>profil dodatkowy</b>	teren usług teren zieleni naturalnej teren lasu teren wód
-------------------------	--

<b>maksymalna nadziemna intensywnosc zabudowy</b>	1.2
---	-----

<b>maksymalny udzial powierzchni zabudowy</b>	60%
---	-----

<b>maksymalna wysokosc zabudowy</b>	15.0 m
-------------------------------------	--------

<b>minimalny udzial powierzchni biologicznie czynnej</b>	20%
--	-----

<b>geometria</b>	
------------------	--



<b>plan</b>	<a href="https://www.gov.pl/zagospodarowanieprzestrzenne/app/AktPlanowaniaPrzestrzennego/PL.ZIPPZP.11730/241704-POG/1POG">https://www.gov.pl/zagospodarowanieprzestrzenne/app/AktPlanowaniaPrzestrzennego/PL.ZIPPZP.11730/241704-POG/1POG</a>
-------------	---

<b>strefa planistyczna</b>	PL.ZIPPZP.11730_241704-POG_1POG-30SJ_20240930T202702
----------------------------	--

<b>identfier</b>	<a href="https://www.gov.pl/zagospodarowanieprzestrzenne/app/StrefaPlanistyczna/PL.ZIPPZP.11730/241704-POG/1POG-30SJ/20240930T202702">https://www.gov.pl/zagospodarowanieprzestrzenne/app/StrefaPlanistyczna/PL.ZIPPZP.11730/241704-POG/1POG-30SJ/20240930T202702</a>
------------------	---

<b>przestrzen nazw</b>	PL.ZIPPZP.11730/241704-POG
------------------------	----------------------------

<b>lokalny id</b>	1POG-30SJ
-------------------	-----------

<b>wersja id</b>	20240930T202702
------------------	-----------------

<b>poczatek wersji obiektu</b>	2024-09-30T20:27:02
--------------------------------	---------------------

<b>nazwa</b>	strefa wielofunkcyjna z zabudową mieszkaniową jednorodzinną
--------------	---

<b>oznaczenie</b>	30SJ
-------------------	------

<b>symbol</b>	SJ
---------------	----


<b>obowiazuje od</b>	2024-09-30
----------------------	------------

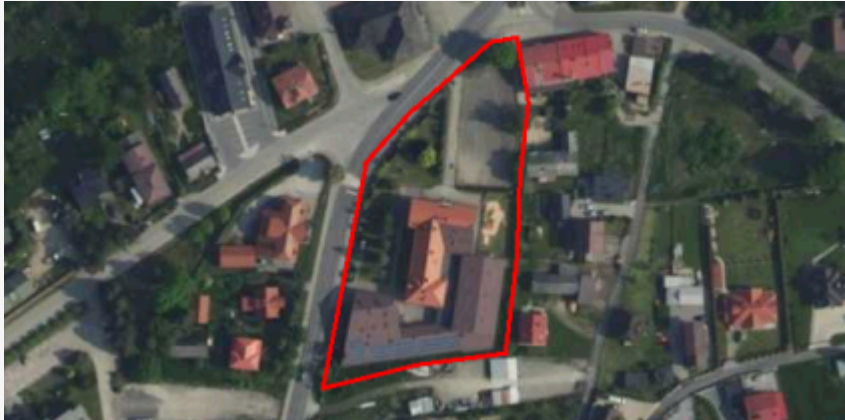
<b>obowiazuje do</b>	obecnie
----------------------	---------


<b>status</b>	w opracowaniu <a href="https://inspire.ec.europa.eu/codelist/ProcessStepGeneralValue/elaboration">https://inspire.ec.europa.eu/codelist/ProcessStepGeneralValue/elaboration</a>
---------------	--

<b>charakter ustalenia</b>	ogólnie wiążące <a href="https://inspire.ec.europa.eu/codelist/RegulationNatureValue/generallyBinding">https://inspire.ec.europa.eu/codelist/RegulationNatureValue/generallyBinding</a>
----------------------------	--

<b>profil podstawowy</b>	teren zabudowy mieszkaniowej jednorodzinniej teren usług teren komunikacji teren zieleni urządzonej
--------------------------	--


	teren ogrodów działkowych teren infrastruktury technicznej
<b>profil dodatkowy</b>	teren zabudowy letniskowej lub rekreacji indywidualnej
<b>maksymalna nadziemna intensywnosc zabudowy</b>	0.6
<b>maksymalny udzial powierzchni zabudowy</b>	40%
<b>maksymalna wysokosc zabudowy</b>	12.0 m
<b>minimalny udzial powierzchni biologicznie czynnej</b>	30%
<b>geometria</b>	
<b>plan</b>	<a href="https://www.gov.pl/zagospodarowanieprzestrzenne/app/AktPlanowaniaPrzestrzennego/PL.ZIPPZP.11730/241704-POG/1POG">https://www.gov.pl/zagospodarowanieprzestrzenne/app/AktPlanowaniaPrzestrzennego/PL.ZIPPZP.11730/241704-POG/1POG</a>
<b>strefa planistyczna</b>	PL.ZIPPZP.11730_241704-POG_1POG-31SU_20260311T221516
<b>identfier</b>	<a href="https://www.gov.pl/zagospodarowanieprzestrzenne/app/StrefaPlanistyczna/PL.ZIPPZP.11730/241704-POG/1POG-31SU/20260311T221516">https://www.gov.pl/zagospodarowanieprzestrzenne/app/StrefaPlanistyczna/PL.ZIPPZP.11730/241704-POG/1POG-31SU/20260311T221516</a>
<b>przestrzen nazw</b>	PL.ZIPPZP.11730/241704-POG
<b>lokalny id</b>	1POG-31SU
<b>wersja id</b>	20260311T221516
<b>początek wersji obiektu</b>	2026-03-11T22:15:16
<b>nazwa</b>	strefa usługowa
<b>oznaczenie</b>	31SU
<b>symbol</b>	SU
<b>obowiązuje od</b>	2026-03-11
<b>obowiązuje do</b>	obecnie
<b>status</b>	w opracowaniu <a href="https://inspire.ec.europa.eu/codelist/ProcessStepGeneralValue/elaboration">https://inspire.ec.europa.eu/codelist/ProcessStepGeneralValue/elaboration</a>
<b>charakter ustalenia</b>	ogólnie wiążące <a href="https://inspire.ec.europa.eu/codelist/RegulationNatureValue/generallyBinding">https://inspire.ec.europa.eu/codelist/RegulationNatureValue/generallyBinding</a>
<b>profil podstawowy</b>	teren usług teren komunikacji teren zieleni urządzonej teren ogrodów działkowych teren infrastruktury technicznej

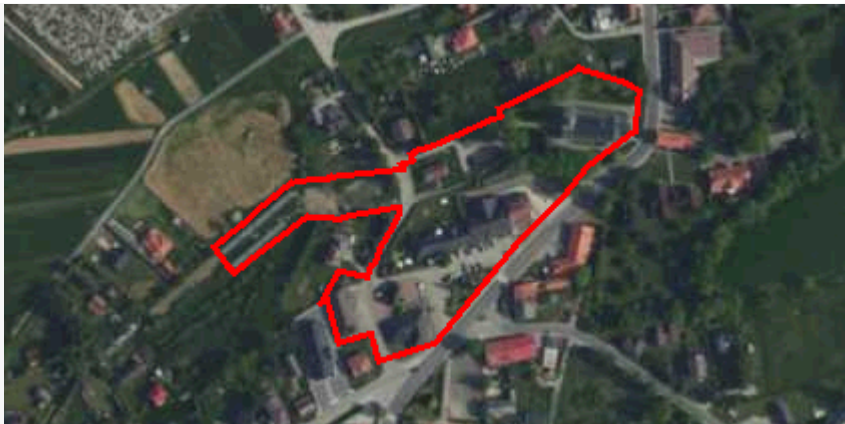
<b>profil dodatkowy</b>	teren składów i magazynów teren elektrowni słonecznej teren zieleni naturalnej teren lasu teren wód
<b>maksymalna nadziemna intensywnosc zabudowy</b>	1.2
<b>maksymalny udzial powierzchni zabudowy</b>	60%
<b>maksymalna wysokosc zabudowy</b>	15.0 m
<b>minimalny udzial powierzchni biologicznie czynnej</b>	30%
<b>geometria</b>	
<b>plan</b>	<a href="https://www.gov.pl/zagospodarowanieprzestrzenne/app/AktPlanowaniaPrzestrzennego/PL.ZIPPZP.11730/241704-POG/1POG">https://www.gov.pl/zagospodarowanieprzestrzenne/app/AktPlanowaniaPrzestrzennego/PL.ZIPPZP.11730/241704-POG/1POG</a>
<b>strefa planistyczna</b>	PL.ZIPPZP.11730_241704-POG_1POG-31SP_20260311T221516
<b>identfier</b>	<a href="https://www.gov.pl/zagospodarowanieprzestrzenne/app/StrefaPlanistyczna/PL.ZIPPZP.11730/241704-POG/1POG-31SP/20260311T221516">https://www.gov.pl/zagospodarowanieprzestrzenne/app/StrefaPlanistyczna/PL.ZIPPZP.11730/241704-POG/1POG-31SP/20260311T221516</a>
<b>przestrzen nazw</b>	PL.ZIPPZP.11730/241704-POG
<b>lokalny id</b>	1POG-31SP
<b>wersja id</b>	20260311T221516
<b>poczatek wersji obiektu</b>	2026-03-11T22:15:16
<b>nazwa</b>	strefa gospodarcza
<b>oznaczenie</b>	31SP
<b>symbol</b>	SP
<b>obowiazuje od</b>	2026-03-11
<b>obowiazuje do</b>	obecnie
<b>status</b>	w opracowaniu <a href="https://inspire.ec.europa.eu/codelist/ProcessStepGeneralValue/elaboration">https://inspire.ec.europa.eu/codelist/ProcessStepGeneralValue/elaboration</a>
<b>charakter ustalenia</b>	ogólnie wiążące <a href="https://inspire.ec.europa.eu/codelist/RegulationNatureValue/generallyBinding">https://inspire.ec.europa.eu/codelist/RegulationNatureValue/generallyBinding</a>
<b>profil podstawowy</b>	teren produkcji teren komunikacji teren zieleni urządzonej

	teren ogrodów działkowych teren infrastruktury technicznej
<b>profil dodatkowy</b>	teren usług teren zieleni naturalnej teren lasu teren wód
<b>maksymalna nadziemna intensywnosc zabudowy</b>	1.2
<b>maksymalny udzial powierzchni zabudowy</b>	60%
<b>maksymalna wysokosc zabudowy</b>	15.0 m
<b>minimalny udzial powierzchni biologicznie czynnej</b>	20%
<b>geometria</b>	
<b>plan</b>	<a href="https://www.gov.pl/zagospodarowanieprzestrzenne/app/AktPlanowaniaPrzestrzennego/PL.ZIPPZP.11730/241704-POG/1POG">https://www.gov.pl/zagospodarowanieprzestrzenne/app/AktPlanowaniaPrzestrzennego/PL.ZIPPZP.11730/241704-POG/1POG</a>
<b>strefa planistyczna</b>	PL.ZIPPZP.11730_241704-POG_1POG-31SN_20260311T221516
<b>identfier</b>	<a href="https://www.gov.pl/zagospodarowanieprzestrzenne/app/StrefaPlanistyczna/PL.ZIPPZP.11730/241704-POG/1POG-31SN/20260311T221516">https://www.gov.pl/zagospodarowanieprzestrzenne/app/StrefaPlanistyczna/PL.ZIPPZP.11730/241704-POG/1POG-31SN/20260311T221516</a>
<b>przestrzen nazw</b>	PL.ZIPPZP.11730/241704-POG
<b>lokalny id</b>	1POG-31SN
<b>wersja id</b>	20260311T221516
<b>poczatek wersji obiektu</b>	2026-03-11T22:15:16
<b>nazwa</b>	strefa zieleni i rekreacji
<b>oznaczenie</b>	31SN
<b>symbol</b>	SN
<b>obowiazuje od</b>	2026-03-11
<b>obowiazuje do</b>	obecnie
<b>status</b>	w opracowaniu <a href="https://inspire.ec.europa.eu/codelist/ProcessStepGeneralValue/elaboration">https://inspire.ec.europa.eu/codelist/ProcessStepGeneralValue/elaboration</a>
<b>charakter ustalenia</b>	ogólnie wiążące <a href="https://inspire.ec.europa.eu/codelist/RegulationNatureValue/generallyBinding">https://inspire.ec.europa.eu/codelist/RegulationNatureValue/generallyBinding</a>
<b>profil podstawowy</b>	teren zieleni urządzonej teren plaży

	<p>teren wód</p> <p>teren komunikacji</p> <p>teren ogrodów działkowych</p> <p>teren infrastruktury technicznej</p>
<b>profil dodatkowy</b>	<p>teren usług sportu i rekreacji</p> <p>teren usług kultury i rozrywki</p> <p>teren usług handlu detalicznego</p> <p>teren usług gastronomii</p> <p>teren usług turystyki</p> <p>teren usług nauki</p> <p>teren usług edukacji</p> <p>teren usług zdrowia i pomocy społecznej</p> <p>teren zieleni naturalnej</p> <p>teren lasu</p>
<b>minimalny udział powierzchni biologicznie czynnej</b>	50%
<b>geometria</b>	
<b>plan</b>	<a href="https://www.gov.pl/zagospodarowanieprzestrzenne/app/AktPlanowaniaPrzestrzennego/PL.ZIPPZP.11730/241704-POG/1POG">https://www.gov.pl/zagospodarowanieprzestrzenne/app/AktPlanowaniaPrzestrzennego/PL.ZIPPZP.11730/241704-POG/1POG</a>
<b>strefa planistyczna</b>	PL.ZIPPZP.11730_241704-POG_1POG-31SJ_20240930T202702
<b>identyfier</b>	<a href="https://www.gov.pl/zagospodarowanieprzestrzenne/app/StrefaPlanistyczna/PL.ZIPPZP.11730/241704-POG/1POG-31SJ/20240930T202702">https://www.gov.pl/zagospodarowanieprzestrzenne/app/StrefaPlanistyczna/PL.ZIPPZP.11730/241704-POG/1POG-31SJ/20240930T202702</a>
<b>przestrzen nazw</b>	PL.ZIPPZP.11730/241704-POG
<b>lokalny id</b>	1POG-31SJ
<b>wersja id</b>	20240930T202702
<b>początek wersji obiektu</b>	2024-09-30T20:27:02
<b>nazwa</b>	strefa wielofunkcyjna z zabudową mieszkaniową jednorodzinną
<b>oznaczenie</b>	31SJ
<b>symbol</b>	SJ
<b>obowiązuje od</b>	2024-09-30
<b>obowiązuje do</b>	obecnie
<b>status</b>	<p>w opracowaniu</p> <p><a href="https://inspire.ec.europa.eu/codelist/ProcessStepGeneralValue/elaboration">https://inspire.ec.europa.eu/codelist/ProcessStepGeneralValue/elaboration</a></p>
<b>charakter ustalenia</b>	<p>ogólnie wiążące</p> <p><a href="https://inspire.ec.europa.eu/codelist/RegulationNatureValue/generallyBinding">https://inspire.ec.europa.eu/codelist/RegulationNatureValue/generallyBinding</a></p>
<b>profil podstawowy</b>	teren zabudowy mieszkaniowej jednorodzinnej

	<p>teren usług          teren komunikacji          teren zieleni urządzonej          teren ogrodów działkowych          teren infrastruktury technicznej</p>
<b>profil dodatkowy</b>	teren zabudowy letniskowej lub rekreacji indywidualnej
<b>maksymalna nadziemna intensywnosc zabudowy</b>	0.6
<b>maksymalny udzial powierzchni zabudowy</b>	40%
<b>maksymalna wysokosc zabudowy</b>	12.0 m
<b>minimalny udzial powierzchni biologicznie czynnej</b>	30%
<b>geometria</b>	
<b>plan</b>	<a href="https://www.gov.pl/zagospodarowanieprzestrzenne/app/AktPlanowaniaPrzestrzennego/PL.ZIPPZP.11730/241704-POG/1POG">https://www.gov.pl/zagospodarowanieprzestrzenne/app/AktPlanowaniaPrzestrzennego/PL.ZIPPZP.11730/241704-POG/1POG</a>
<b>strefa planistyczna</b>	PL.ZIPPZP.11730_241704-POG_1POG-32SN_20260311T221516
<b>identfier</b>	<a href="https://www.gov.pl/zagospodarowanieprzestrzenne/app/StrefaPlanistyczna/PL.ZIPPZP.11730/241704-POG/1POG-32SN/20260311T221516">https://www.gov.pl/zagospodarowanieprzestrzenne/app/StrefaPlanistyczna/PL.ZIPPZP.11730/241704-POG/1POG-32SN/20260311T221516</a>
<b>przestrzen nazw</b>	PL.ZIPPZP.11730/241704-POG
<b>lokalny id</b>	1POG-32SN
<b>wersja id</b>	20260311T221516
<b>poczatek wersji obiektu</b>	2026-03-11T22:15:16
<b>nazwa</b>	strefa zieleni i rekreacji
<b>oznaczenie</b>	32SN
<b>symbol</b>	SN
<b>obowiazuje od</b>	2026-03-11
<b>obowiazuje do</b>	obecnie
<b>status</b>	w opracowaniu <a href="https://inspire.ec.europa.eu/codelist/ProcessStepGeneralValue/elaboration">https://inspire.ec.europa.eu/codelist/ProcessStepGeneralValue/elaboration</a>
<b>charakter ustalenia</b>	ogólnie wiążące <a href="https://inspire.ec.europa.eu/codelist/RegulationNatureValue/generallyBinding">https://inspire.ec.europa.eu/codelist/RegulationNatureValue/generallyBinding</a>
<b>profil podstawowy</b>	teren zieleni urządzonej teren plaży

	<p>teren wód          teren komunikacji          teren ogrodów działkowych          teren infrastruktury technicznej</p>
<b>profil dodatkowy</b>	<p>teren usług sportu i rekreacji          teren usług kultury i rozrywki          teren usług handlu detalicznego          teren usług gastronomii          teren usług turystyki          teren usług nauki          teren usług edukacji          teren usług zdrowia i pomocy społecznej          teren zieleni naturalnej          teren lasu</p>
<b>minimalny udział powierzchni biologicznie czynnej</b>	50%
<b>geometria</b>	
<b>plan</b>	<a href="https://www.gov.pl/zagospodarowanieprzestrzenne/app/AktPlanowaniaPrzestrzennego/PL.ZIPPZP.11730/241704-POG/1POG">https://www.gov.pl/zagospodarowanieprzestrzenne/app/AktPlanowaniaPrzestrzennego/PL.ZIPPZP.11730/241704-POG/1POG</a>
<b>strefa planistyczna</b>	PL.ZIPPZP.11730_241704-POG_1POG-32SU_20260311T221516
<b>identyfier</b>	<a href="https://www.gov.pl/zagospodarowanieprzestrzenne/app/StrefaPlanistyczna/PL.ZIPPZP.11730/241704-POG/1POG-32SU/20260311T221516">https://www.gov.pl/zagospodarowanieprzestrzenne/app/StrefaPlanistyczna/PL.ZIPPZP.11730/241704-POG/1POG-32SU/20260311T221516</a>
<b>przestrzen nazw</b>	PL.ZIPPZP.11730/241704-POG
<b>lokalny id</b>	1POG-32SU
<b>wersja id</b>	20260311T221516
<b>poczatek wersji obiektu</b>	2026-03-11T22:15:16
<b>nazwa</b>	strefa usługowa
<b>oznaczenie</b>	32SU
<b>symbol</b>	SU
<b>obowiazuje od</b>	2026-03-11
<b>obowiazuje do</b>	obecnie
<b>status</b>	w opracowaniu <a href="https://inspire.ec.europa.eu/codelist/ProcessStepGeneralValue/elaboration">https://inspire.ec.europa.eu/codelist/ProcessStepGeneralValue/elaboration</a>
<b>charakter ustalenia</b>	ogólnie wiążące <a href="https://inspire.ec.europa.eu/codelist/RegulationNatureValue/generallyBinding">https://inspire.ec.europa.eu/codelist/RegulationNatureValue/generallyBinding</a>
<b>profil podstawowy</b>	teren usług

	<p>teren komunikacji</p> <p>teren zieleni urządzonej</p> <p>teren ogrodów działkowych</p> <p>teren infrastruktury technicznej</p>
<b>profil dodatkowy</b>	<p>teren składów i magazynów</p> <p>teren elektrowni słonecznej</p> <p>teren zieleni naturalnej</p> <p>teren lasu</p> <p>teren wód</p>
<b>maksymalna nadziemna intensywnosc zabudowy</b>	1.2
<b>maksymalny udzial powierzchni zabudowy</b>	60%
<b>maksymalna wysokosc zabudowy</b>	15.0 m
<b>minimalny udzial powierzchni biologicznie czynnej</b>	30%
<b>geometria</b>	
<b>plan</b>	<a href="https://www.gov.pl/zagospodarowanieprzestrzenne/app/AktPlanowaniaPrzestrzennego/PL.ZIPPZP.11730/241704-POG/1POG">https://www.gov.pl/zagospodarowanieprzestrzenne/app/AktPlanowaniaPrzestrzennego/PL.ZIPPZP.11730/241704-POG/1POG</a>
<b>strefa planistyczna</b>	PL.ZIPPZP.11730_241704-POG_1POG-32SP_20260311T221516
<b>identfier</b>	<a href="https://www.gov.pl/zagospodarowanieprzestrzenne/app/StrefaPlanistyczna/PL.ZIPPZP.11730/241704-POG/1POG-32SP/20260311T221516">https://www.gov.pl/zagospodarowanieprzestrzenne/app/StrefaPlanistyczna/PL.ZIPPZP.11730/241704-POG/1POG-32SP/20260311T221516</a>
<b>przestrzen nazw</b>	PL.ZIPPZP.11730/241704-POG
<b>lokalny id</b>	1POG-32SP
<b>wersja id</b>	20260311T221516
<b>poczatek wersji obiektu</b>	2026-03-11T22:15:16
<b>nazwa</b>	strefa gospodarcza
<b>oznaczenie</b>	32SP
<b>symbol</b>	SP
<b>obowiazuje od</b>	2026-03-11
<b>obowiazuje do</b>	obecnie
<b>status</b>	<p>w opracowaniu</p> <p><a href="https://inspire.ec.europa.eu/codelist/ProcessStepGeneralValue/elaboration">https://inspire.ec.europa.eu/codelist/ProcessStepGeneralValue/elaboration</a></p>
<b>charakter ustalenia</b>	<p>ogólnie wiążące</p> <p><a href="https://inspire.ec.europa.eu/codelist/RegulationNatureValue/generallyBinding">https://inspire.ec.europa.eu/codelist/RegulationNatureValue/generallyBinding</a></p>

<b>profil podstawowy</b>	teren produkcji teren komunikacji teren zieleni urządzonej teren ogrodów działkowych teren infrastruktury technicznej
--------------------------	---

<b>profil dodatkowy</b>	teren usług teren zieleni naturalnej teren lasu teren wód
-------------------------	--

<b>maksymalna nadziemna intensywnosc zabudowy</b>	1.2
---	-----

<b>maksymalny udzial powierzchni zabudowy</b>	60%
---	-----

<b>maksymalna wysokosc zabudowy</b>	15.0 m
-------------------------------------	--------

<b>minimalny udzial powierzchni biologicznie czynnej</b>	20%
--	-----

<b>geometria</b>	
------------------	--



<b>plan</b>	<a href="https://www.gov.pl/zagospodarowanieprzestrzenne/app/AktPlanowaniaPrzestrzennego/PL.ZIPPZP.11730/241704-POG/1POG">https://www.gov.pl/zagospodarowanieprzestrzenne/app/AktPlanowaniaPrzestrzennego/PL.ZIPPZP.11730/241704-POG/1POG</a>
-------------	---

<b>strefa planistyczna</b>	PL.ZIPPZP.11730_241704-POG_1POG-32SJ_20240930T202702
----------------------------	--

<b>identyfier</b>	<a href="https://www.gov.pl/zagospodarowanieprzestrzenne/app/StrefaPlanistyczna/PL.ZIPPZP.11730/241704-POG/1POG-32SJ/20240930T202702">https://www.gov.pl/zagospodarowanieprzestrzenne/app/StrefaPlanistyczna/PL.ZIPPZP.11730/241704-POG/1POG-32SJ/20240930T202702</a>
-------------------	---

<b>przestrzen nazw</b>	PL.ZIPPZP.11730/241704-POG
------------------------	----------------------------

<b>lokalny id</b>	1POG-32SJ
-------------------	-----------

<b>wersja id</b>	20240930T202702
------------------	-----------------

<b>poczatek wersji obiektu</b>	2024-09-30T20:27:02
--------------------------------	---------------------

<b>nazwa</b>	strefa wielofunkcyjna z zabudową mieszkaniową jednorodzinną
--------------	---

<b>oznaczenie</b>	32SJ
-------------------	------

<b>symbol</b>	SJ
---------------	----

<b>obowiazuje od</b>	2024-09-30
----------------------	------------

<b>obowiazuje do</b>	obecnie
----------------------	---------

<b>status</b>	w opracowaniu <a href="https://inspire.ec.europa.eu/codelist/ProcessStepGeneralValue/elaboration">https://inspire.ec.europa.eu/codelist/ProcessStepGeneralValue/elaboration</a>
---------------	--

<b>charakter ustalenia</b>	ogólnie wiążące <a href="https://inspire.ec.europa.eu/codelist/RegulationNatureValue">https://inspire.ec.europa.eu/codelist/RegulationNatureValue</a>
----------------------------	--

[/generallyBinding](#)

**profil podstawowy**

teren zabudowy mieszkaniowej jednorodzinnej  
teren usług  
teren komunikacji  
teren zieleni urządzonej  
teren ogrodów działkowych  
teren infrastruktury technicznej

**profil dodatkowy**

teren zabudowy letniskowej lub rekreacji indywidualnej

**maksymalna nadziemna intensywnosc zabudowy**

0.6

**maksymalny udzial powierzchni zabudowy**

40%

**maksymalna wysokosc zabudowy**

12.0 m

**minimalny udzial powierzchni biologicznie czynnej**

30%

**geometria**



**plan**

<https://www.gov.pl/zagospodarowanieprzestrzenne/app/AktPlanowaniaPrzestrzennego/PL.ZIPPZP.11730/241704-POG/1POG>

**strefa planistyczna**

PL.ZIPPZP.11730\_241704-POG\_1POG-33SU\_20260311T221516

**identfier**

<https://www.gov.pl/zagospodarowanieprzestrzenne/app/StrefaPlanistyczna/PL.ZIPPZP.11730/241704-POG/1POG-33SU/20260311T221516>

**przestrzen nazw**

PL.ZIPPZP.11730/241704-POG

**lokalny id**

1POG-33SU

**wersja id**

20260311T221516

**poczatek wersji obiektu**

2026-03-11T22:15:16

**nazwa**

strefa usługowa

**oznaczenie**

33SU

**symbol**

SU

**obowiazuje od**

2026-03-11

**obowiazuje do**


obecnie

**status**

w opracowaniu  
<https://inspire.ec.europa.eu/codelist/ProcessStepGeneralValue/elaboration>

**charakter ustalenia**

ogólnie wiążące  
<https://inspire.ec.europa.eu/codelist/RegulationNatureValue/generallyBinding>

<b>profil podstawowy</b>	teren usług teren komunikacji teren zieleni urządzonej teren ogrodów działkowych teren infrastruktury technicznej
<b>profil dodatkowy</b>	teren składów i magazynów teren elektrowni słonecznej teren zieleni naturalnej teren lasu teren wód
<b>maksymalna nadziemna intensywnosc zabudowy</b>	1.2
<b>maksymalny udzial powierzchni zabudowy</b>	60%
<b>maksymalna wysokosc zabudowy</b>	15.0 m
<b>minimalny udzial powierzchni biologicznie czynnej</b>	30%
<b>geometria</b>	
<b>plan</b>	<a href="https://www.gov.pl/zagospodarowanieprzestrzenne/app/AktPlanowaniaPrzestrzennego/PL.ZIPPZP.11730/241704-POG/1POG">https://www.gov.pl/zagospodarowanieprzestrzenne/app/AktPlanowaniaPrzestrzennego/PL.ZIPPZP.11730/241704-POG/1POG</a>
<b>strefa planistyczna</b>	PL.ZIPPZP.11730_241704-POG_1POG-33SP_20260311T221516
<b>identfier</b>	<a href="https://www.gov.pl/zagospodarowanieprzestrzenne/app/StrefaPlanistyczna/PL.ZIPPZP.11730/241704-POG/1POG-33SP/20260311T221516">https://www.gov.pl/zagospodarowanieprzestrzenne/app/StrefaPlanistyczna/PL.ZIPPZP.11730/241704-POG/1POG-33SP/20260311T221516</a>
<b>przestrzen nazw</b>	PL.ZIPPZP.11730/241704-POG
<b>lokalny id</b>	1POG-33SP
<b>wersja id</b>	20260311T221516
<b>poczatek wersji obiektu</b>	2026-03-11T22:15:16
<b>nazwa</b>	strefa gospodarcza
<b>oznaczenie</b>	33SP
<b>symbol</b>	SP
<b>obowiazuje od</b>	2026-03-11
<b>obowiazuje do</b>	obecnie
<b>status</b>	w opracowaniu <a href="https://inspire.ec.europa.eu/codelist/ProcessStepGeneralValue/elaboration">https://inspire.ec.europa.eu/codelist/ProcessStepGeneralValue/elaboration</a>
<b>charakter ustalenia</b>	ogólnie wiążące <a href="https://inspire.ec.europa.eu/codelist/RegulationNatureValue">https://inspire.ec.europa.eu/codelist/RegulationNatureValue</a>

[/generallyBinding](#)

**profil podstawowy**  
teren produkcji  
teren komunikacji  
teren zieleni urządzonej  
teren ogrodów działkowych  
teren infrastruktury technicznej

**profil dodatkowy**  
teren usług  
teren zieleni naturalnej  
teren lasu  
teren wód

**maksymalna nadziemna intensywnosc zabudowy** 1.2

**maksymalny udzial powierzchni zabudowy** 60%

**maksymalna wysokosc zabudowy** 15.0 m

**minimalny udzial powierzchni biologicznie czynnej** 20%

**geometria**



**plan** <https://www.gov.pl/zagospodarowanieprzestrzenne/app/AktPlanowaniaPrzestrzennego/PL.ZIPPZP.11730/241704-POG/1POG>

**strefa planistyczna** PL.ZIPPZP.11730\_241704-POG\_1POG-33SN\_20260311T221516

**identfier** <https://www.gov.pl/zagospodarowanieprzestrzenne/app/StrefaPlanistyczna/PL.ZIPPZP.11730/241704-POG/1POG-33SN/20260311T221516>

**przestrzen nazw** PL.ZIPPZP.11730/241704-POG

**lokalny id** 1POG-33SN

**wersja id** 20260311T221516

**początek wersji obiektu** 2026-03-11T22:15:16

**nazwa** strefa zieleni i rekreacji

**oznaczenie** 33SN

**symbol** SN

**obowiązuje od** 2026-03-11

**obowiązuje do** obecnie

**status** w opracowaniu  
<https://inspire.ec.europa.eu/codelist/ProcessStepGeneralValue/elaboration>

**charakter ustalenia** ogólnie wiążące

<https://inspire.ec.europa.eu/codelist/RegulationNatureValue/generallyBinding>

**profil podstawowy**

teren zieleni urządzonej  
teren plaży  
teren wód  
teren komunikacji  
teren ogrodów działkowych  
teren infrastruktury technicznej

**profil dodatkowy**

teren usług sportu i rekreacji  
teren usług kultury i rozrywki  
teren usług handlu detalicznego  
teren usług gastronomii  
teren usług turystyki  
teren usług nauki  
teren usług edukacji  
teren usług zdrowia i pomocy społecznej  
teren zieleni naturalnej  
teren lasu

**minimalny udział powierzchni biologicznie czynnej**

50%

**geometria**



**plan**

<https://www.gov.pl/zagospodarowanieprzestrzenne/app/AktPlanowaniaPrzestrzennego/PL.ZIPPZP.11730/241704-POG/1POG>

**strefa planistyczna**

PL.ZIPPZP.11730\_241704-POG\_1POG-33SJ\_20240930T202702

**identyfier**

<https://www.gov.pl/zagospodarowanieprzestrzenne/app/StrefaPlanistyczna/PL.ZIPPZP.11730/241704-POG/1POG-33SJ/20240930T202702>

**przestrzen nazw**

PL.ZIPPZP.11730/241704-POG

**lokalny id**

1POG-33SJ

**wersja id**

20240930T202702

**początek wersji obiektu**

2024-09-30T20:27:02

**nazwa**

strefa wielofunkcyjna z zabudową mieszkaniową jednorodzinną

**oznaczenie**

33SJ

**symbol**

SJ

**obowiązuje od**

2024-09-30

**obowiązuje do**

obecnie

**status**

w opracowaniu  
<https://inspire.ec.europa.eu/codelist/ProcessStepGeneralValue/elaboration>

<b>charakter ustalenia</b>	ogólnie wiążące <a href="https://inspire.ec.europa.eu/codelist/RegulationNatureValue/generallyBinding">https://inspire.ec.europa.eu/codelist/RegulationNatureValue/generallyBinding</a>
<b>profil podstawowy</b>	teren zabudowy mieszkaniowej jednorodzinnej teren usług teren komunikacji teren zieleni urządzonej teren ogrodów działkowych teren infrastruktury technicznej
<b>profil dodatkowy</b>	teren zabudowy letniskowej lub rekreacji indywidualnej
<b>maksymalna nadziemna intensywnosc zabudowy</b>	0.6
<b>maksymalny udzial powierzchni zabudowy</b>	40%
<b>maksymalna wysokosc zabudowy</b>	12.0 m
<b>minimalny udzial powierzchni biologicznie czynnej</b>	30%
<b>geometria</b>	
<b>plan</b>	<a href="https://www.gov.pl/zagospodarowanieprzestrzenne/app/AktPlanowaniaPrzestrzennego/PL.ZIPPZP.11730/241704-POG/1POG">https://www.gov.pl/zagospodarowanieprzestrzenne/app/AktPlanowaniaPrzestrzennego/PL.ZIPPZP.11730/241704-POG/1POG</a>
<b>strefa planistyczna</b>	PL.ZIPPZP.11730_241704-POG_1POG-34SU_20260311T221516
<b>identfier</b>	<a href="https://www.gov.pl/zagospodarowanieprzestrzenne/app/StrefaPlanistyczna/PL.ZIPPZP.11730/241704-POG/1POG-34SU/20260311T221516">https://www.gov.pl/zagospodarowanieprzestrzenne/app/StrefaPlanistyczna/PL.ZIPPZP.11730/241704-POG/1POG-34SU/20260311T221516</a>
<b>przestrzen nazw</b>	PL.ZIPPZP.11730/241704-POG
<b>lokalny id</b>	1POG-34SU
<b>wersja id</b>	20260311T221516
<b>początek wersji obiektu</b>	2026-03-11T22:15:16
<b>nazwa</b>	strefa usługowa
<b>oznaczenie</b>	34SU
<b>symbol</b>	SU
<b>obowiązuje od</b>	2026-03-11
<b>obowiązuje do</b>	obecnie
<b>status</b>	w opracowaniu <a href="https://inspire.ec.europa.eu/codelist/ProcessStepGeneralValue/elaboration">https://inspire.ec.europa.eu/codelist/ProcessStepGeneralValue/elaboration</a>
<b>charakter ustalenia</b>	ogólnie wiążące

<https://inspire.ec.europa.eu/codelist/RegulationNatureValue/generallyBinding>

**profil podstawowy**  
teren usług  
teren komunikacji  
teren zieleni urządzonej  
teren ogrodów działkowych  
teren infrastruktury technicznej

**profil dodatkowy**  
teren składów i magazynów  
teren elektrowni słonecznej  
teren zieleni naturalnej  
teren lasu  
teren wód

**maksymalna nadziemna intensywnosc zabudowy** 1.2

**maksymalny udzial powierzchni zabudowy** 60%

**maksymalna wysokosc zabudowy** 15.0 m

**minimalny udzial powierzchni biologicznie czynnej** 30%

**geometria**



**plan** <https://www.gov.pl/zagospodarowanieprzestrzenne/app/AktPlanowaniaPrzestrzennego/PL.ZIPPZP.11730/241704-POG/1POG>

**strefa planistyczna** PL.ZIPPZP.11730\_241704-POG\_1POG-34SP\_20260311T221516

**identfier** <https://www.gov.pl/zagospodarowanieprzestrzenne/app/StrefaPlanistyczna/PL.ZIPPZP.11730/241704-POG/1POG-34SP/20260311T221516>

**przestrzen nazw** PL.ZIPPZP.11730/241704-POG

**lokalny id** 1POG-34SP

**wersja id** 20260311T221516

**poczatek wersji obiektu** 2026-03-11T22:15:16

**nazwa** strefa gospodarcza

**oznaczenie** 34SP

**symbol** SP

**obowiazuje od** 2026-03-11

**obowiazuje do** obecnie

**status** w opracowaniu  
<https://inspire.ec.europa.eu/codelist/ProcessStepGeneralValue/elaboration>

**charakter ustalenia** ogólnie wiążące  
<https://inspire.ec.europa.eu/codelist/RegulationNatureValue/generallyBinding>

**profil podstawowy** teren produkcji  
teren komunikacji  
teren zieleni urządzonej  
teren ogrodów działkowych  
teren infrastruktury technicznej

**profil dodatkowy** teren usług  
teren zieleni naturalnej  
teren lasu  
teren wód


**maksymalna nadziemna intensywność zabudowy** 1.2

**maksymalny udział powierzchni zabudowy** 60%

**maksymalna wysokość zabudowy** 15.0 m

**minimalny udział powierzchni biologicznie czynnej** 20%

**geometria**



**plan** <https://www.gov.pl/zagospodarowanieprzestrzenne/app/AktPlanowaniaPrzestrzennego/PL.ZIPPZP.11730/241704-POG/1POG>

**strefa planistyczna** PL.ZIPPZP.11730\_241704-POG\_1POG-34SN\_20260311T221516

**identyfikator** <https://www.gov.pl/zagospodarowanieprzestrzenne/app/StrefaPlanistyczna/PL.ZIPPZP.11730/241704-POG/1POG-34SN/20260311T221516>

**przestrzeń nazw** PL.ZIPPZP.11730/241704-POG

**lokalny id** 1POG-34SN

**wersja id** 20260311T221516

**początek wersji obiektu** 2026-03-11T22:15:16

**nazwa** strefa zieleni i rekreacji

**oznaczenie** 34SN

**symbol** SN

**obowiązuje od** 2026-03-11

**obowiązuje do** obecnie

**status** w opracowaniu  
<https://inspire.ec.europa.eu/codelist/ProcessStepGeneralValue>

[/elaboration](#)

**charakter ustalenia**

ogólnie wiążące  
<https://inspire.ec.europa.eu/codelist/RegulationNatureValue/generallyBinding>

**profil podstawowy**

teren zieleni urządzonej  
teren plaży  
teren wód  
teren komunikacji  
teren ogrodów działkowych  
teren infrastruktury technicznej

**profil dodatkowy**

teren usług sportu i rekreacji  
teren usług kultury i rozrywki  
teren usług handlu detalicznego  
teren usług gastronomii  
teren usług turystyki  
teren usług nauki  
teren usług edukacji  
teren usług zdrowia i pomocy społecznej  
teren zieleni naturalnej  
teren lasu

**minimalny udział powierzchni biologicznie czynnej**

50%

**geometria**



**plan**

<https://www.gov.pl/zagospodarowanieprzestrzenne/app/AktPlanowaniaPrzestrzennego/PL.ZIPPZP.11730/241704-POG/1POG>

**strefa planistyczna**

PL.ZIPPZP.11730\_241704-POG\_1POG-34SJ\_20240930T202702

**identyfier**

<https://www.gov.pl/zagospodarowanieprzestrzenne/app/StrefaPlanistyczna/PL.ZIPPZP.11730/241704-POG/1POG-34SJ/20240930T202702>

**przestrzen nazw**

PL.ZIPPZP.11730/241704-POG

**lokalny id**

1POG-34SJ

**wersja id**

20240930T202702

**początek wersji obiektu**

2024-09-30T20:27:02

**nazwa**

strefa wielofunkcyjna z zabudową mieszkaniową jednorodzinną

**oznaczenie**

34SJ

**symbol**

SJ

**obowiązuje od**

2024-09-30

**obowiązuje do**

obecnie

**status**

w opracowaniu

	<a href="https://inspire.ec.europa.eu/codelist/ProcessStepGeneralValue/elaboration">https://inspire.ec.europa.eu/codelist/ProcessStepGeneralValue/elaboration</a>
<b>charakter ustalenia</b>	ogólnie wiążące <a href="https://inspire.ec.europa.eu/codelist/RegulationNatureValue/generallyBinding">https://inspire.ec.europa.eu/codelist/RegulationNatureValue/generallyBinding</a>
<b>profil podstawowy</b>	teren zabudowy mieszkaniowej jednorodzinnej teren usług teren komunikacji teren zieleni urządzonej teren ogrodów działkowych teren infrastruktury technicznej
<b>profil dodatkowy</b>	teren zabudowy letniskowej lub rekreacji indywidualnej
<b>maksymalna nadziemna intensywnosc zabudowy</b>	0.6
<b>maksymalny udzial powierzchni zabudowy</b>	40%
<b>maksymalna wysokosc zabudowy</b>	12.0 m
<b>minimalny udzial powierzchni biologicznie czynnej</b>	30%
<b>geometria</b>	
<b>plan</b>	<a href="https://www.gov.pl/zagospodarowanieprzestrzenne/app/AktPlanowaniaPrzestrzennego/PL.ZIPPZP.11730/241704-POG/1POG">https://www.gov.pl/zagospodarowanieprzestrzenne/app/AktPlanowaniaPrzestrzennego/PL.ZIPPZP.11730/241704-POG/1POG</a>
<b>strefa planistyczna</b>	PL.ZIPPZP.11730_241704-POG_1POG-35SU_20260311T221516
<b>identyfier</b>	<a href="https://www.gov.pl/zagospodarowanieprzestrzenne/app/StrefaPlanistyczna/PL.ZIPPZP.11730/241704-POG/1POG-35SU/20260311T221516">https://www.gov.pl/zagospodarowanieprzestrzenne/app/StrefaPlanistyczna/PL.ZIPPZP.11730/241704-POG/1POG-35SU/20260311T221516</a>
<b>przestrzen nazw</b>	PL.ZIPPZP.11730/241704-POG
<b>lokalny id</b>	1POG-35SU
<b>wersja id</b>	20260311T221516
<b>poczatek wersji obiektu</b>	2026-03-11T22:15:16
<b>nazwa</b>	strefa usługowa
<b>oznaczenie</b>	35SU
<b>symbol</b>	SU
<b>obowiazuje od</b>	2026-03-11
<b>obowiazuje do</b>	obecnie
<b>status</b>	w opracowaniu <a href="https://inspire.ec.europa.eu/codelist/ProcessStepGeneralValue">https://inspire.ec.europa.eu/codelist/ProcessStepGeneralValue</a>

[/elaboration](#)

**charakter ustalenia**

ogólnie wiążące  
<https://inspire.ec.europa.eu/codelist/RegulationNatureValue/generallyBinding>

**profil podstawowy**

teren usług  
teren komunikacji  
teren zieleni urządzonej  
teren ogrodów działkowych  
teren infrastruktury technicznej

**profil dodatkowy**

teren składów i magazynów  
teren elektrowni słonecznej  
teren zieleni naturalnej  
teren lasu  
teren wód

**maksymalna nadziemna intensywnosc zabudowy**

1.2

**maksymalny udzial powierzchni zabudowy**

60%

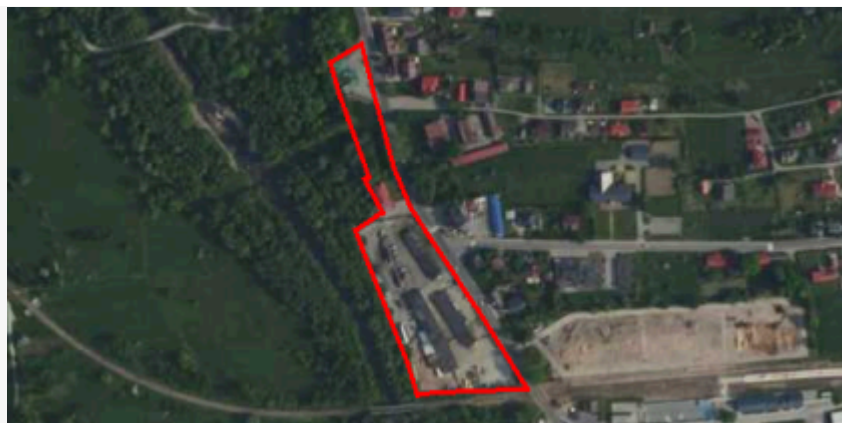
**maksymalna wysokosc zabudowy**

15.0 m

**minimalny udzial powierzchni biologicznie czynnej**

30%

**geometria**



**plan**

<https://www.gov.pl/zagospodarowanieprzestrzenne/app/AktPlanowaniaPrzestrzennego/PL.ZIPPZP.11730/241704-POG/1POG>

**strefa planistyczna**

PL.ZIPPZP.11730\_241704-POG\_1POG-35SP\_20260311T221516

**identyfier**

<https://www.gov.pl/zagospodarowanieprzestrzenne/app/StrefaPlanistyczna/PL.ZIPPZP.11730/241704-POG/1POG-35SP/20260311T221516>

**przestrzen nazw**

PL.ZIPPZP.11730/241704-POG

**lokalny id**

1POG-35SP

**wersja id**

20260311T221516

**początek wersji obiektu**

2026-03-11T22:15:16

**nazwa**

strefa gospodarcza

**oznaczenie**

35SP

**symbol**

SP


**obowiązuje od**

2026-03-11

**obowiązuje do**

obecnie


<b>status</b>	w opracowaniu <a href="https://inspire.ec.europa.eu/codelist/ProcessStepGeneralValue/elaboration">https://inspire.ec.europa.eu/codelist/ProcessStepGeneralValue/elaboration</a>
<b>charakter ustalenia</b>	ogólnie wiążące <a href="https://inspire.ec.europa.eu/codelist/RegulationNatureValue/generallyBinding">https://inspire.ec.europa.eu/codelist/RegulationNatureValue/generallyBinding</a>
<b>profil podstawowy</b>	teren produkcji teren komunikacji teren zieleni urządzonej teren ogrodów działkowych teren infrastruktury technicznej
<b>profil dodatkowy</b>	teren usług teren zieleni naturalnej teren lasu teren wód
<b>maksymalna nadziemna intensywnosc zabudowy</b>	1.2
<b>maksymalny udzial powierzchni zabudowy</b>	60%
<b>maksymalna wysokosc zabudowy</b>	15.0 m
<b>minimalny udzial powierzchni biologicznie czynnej</b>	20%
<b>geometria</b>	
<b>plan</b>	<a href="https://www.gov.pl/zagospodarowanieprzestrzenne/app/AktPlanowaniaPrzestrzennego/PL.ZIPPZP.11730/241704-POG/1POG">https://www.gov.pl/zagospodarowanieprzestrzenne/app/AktPlanowaniaPrzestrzennego/PL.ZIPPZP.11730/241704-POG/1POG</a>
<b>strefa planistyczna</b>	PL.ZIPPZP.11730_241704-POG_1POG-35SN_20260311T221516
<b>identfier</b>	<a href="https://www.gov.pl/zagospodarowanieprzestrzenne/app/StrefaPlanistyczna/PL.ZIPPZP.11730/241704-POG/1POG-35SN/20260311T221516">https://www.gov.pl/zagospodarowanieprzestrzenne/app/StrefaPlanistyczna/PL.ZIPPZP.11730/241704-POG/1POG-35SN/20260311T221516</a>
<b>przestrzen nazw</b>	PL.ZIPPZP.11730/241704-POG
<b>lokalny id</b>	1POG-35SN
<b>wersja id</b>	20260311T221516
<b>początek wersji obiektu</b>	2026-03-11T22:15:16
<b>nazwa</b>	strefa zieleni i rekreacji
<b>oznaczenie</b>	35SN
<b>symbol</b>	SN
<b>obowiązuje od</b>	2026-03-11
<b>obowiązuje do</b>	obecnie


<b>status</b>	w opracowaniu <a href="https://inspire.ec.europa.eu/codelist/ProcessStepGeneralValue/elaboration">https://inspire.ec.europa.eu/codelist/ProcessStepGeneralValue/elaboration</a>
<b>charakter ustalenia</b>	ogólnie wiążące <a href="https://inspire.ec.europa.eu/codelist/RegulationNatureValue/generallyBinding">https://inspire.ec.europa.eu/codelist/RegulationNatureValue/generallyBinding</a>
<b>profil podstawowy</b>	teren zieleni urządzonej teren plaży teren wód teren komunikacji teren ogrodów działkowych teren infrastruktury technicznej
<b>profil dodatkowy</b>	teren usług sportu i rekreacji teren usług kultury i rozrywki teren usług handlu detalicznego teren usług gastronomii teren usług turystyki teren usług nauki teren usług edukacji teren usług zdrowia i pomocy społecznej teren zieleni naturalnej teren lasu
<b>minimalny udział powierzchni biologicznie czynnej</b>	50%
<b>geometria</b>	
<b>plan</b>	<a href="https://www.gov.pl/zagospodarowanieprzestrzenne/app/AktPlanowaniaPrzestrzennego/PL.ZIPPZP.11730/241704-POG/1POG">https://www.gov.pl/zagospodarowanieprzestrzenne/app/AktPlanowaniaPrzestrzennego/PL.ZIPPZP.11730/241704-POG/1POG</a>
<b>strefa planistyczna</b>	PL.ZIPPZP.11730_241704-POG_1POG-35SJ_20240930T202702
<b>identyfier</b>	<a href="https://www.gov.pl/zagospodarowanieprzestrzenne/app/StrefaPlanistyczna/PL.ZIPPZP.11730/241704-POG/1POG-35SJ/20240930T202702">https://www.gov.pl/zagospodarowanieprzestrzenne/app/StrefaPlanistyczna/PL.ZIPPZP.11730/241704-POG/1POG-35SJ/20240930T202702</a>
<b>przestrzen nazw</b>	PL.ZIPPZP.11730/241704-POG
<b>lokalny id</b>	1POG-35SJ
<b>wersja id</b>	20240930T202702
<b>początek wersji obiektu</b>	2024-09-30T20:27:02
<b>nazwa</b>	strefa wielofunkcyjna z zabudową mieszkaniową jednorodzinną
<b>oznaczenie</b>	35SJ
<b>symbol</b>	SJ
<b>obowiązuje od</b>	2024-09-30

<b>obowiązuje do</b>	obecnie
<b>status</b>	w opracowaniu <a href="https://inspire.ec.europa.eu/codelist/ProcessStepGeneralValue/elaboration">https://inspire.ec.europa.eu/codelist/ProcessStepGeneralValue/elaboration</a>
<b>charakter ustalenia</b>	ogólnie wiążące <a href="https://inspire.ec.europa.eu/codelist/RegulationNatureValue/generallyBinding">https://inspire.ec.europa.eu/codelist/RegulationNatureValue/generallyBinding</a>
<b>profil podstawowy</b>	teren zabudowy mieszkaniowej jednorodzinnej teren usług teren komunikacji teren zieleni urządzonej teren ogrodów działkowych teren infrastruktury technicznej
<b>profil dodatkowy</b>	teren zabudowy letniskowej lub rekreacji indywidualnej
<b>maksymalna nadziemna intensywnosc zabudowy</b>	0.6
<b>maksymalny udział powierzchni zabudowy</b>	40%
<b>maksymalna wysokosc zabudowy</b>	12.0 m
<b>minimalny udział powierzchni biologicznie czynnej</b>	30%
<b>geometria</b>	
<b>plan</b>	<a href="https://www.gov.pl/zagospodarowanieprzestrzenne/app/AktPlanowaniaPrzestrzennego/PL.ZIPPZP.11730/241704-POG/1POG">https://www.gov.pl/zagospodarowanieprzestrzenne/app/AktPlanowaniaPrzestrzennego/PL.ZIPPZP.11730/241704-POG/1POG</a>
<b>strefa planistyczna</b>	PL.ZIPPZP.11730_241704-POG_1POG-36SU_20260311T221516
<b>identyfier</b>	<a href="https://www.gov.pl/zagospodarowanieprzestrzenne/app/StrefaPlanistyczna/PL.ZIPPZP.11730/241704-POG/1POG-36SU/20260311T221516">https://www.gov.pl/zagospodarowanieprzestrzenne/app/StrefaPlanistyczna/PL.ZIPPZP.11730/241704-POG/1POG-36SU/20260311T221516</a>
<b>przestrzen nazw</b>	PL.ZIPPZP.11730/241704-POG
<b>lokalny id</b>	1POG-36SU
<b>wersja id</b>	20260311T221516
<b>poczatek wersji obiektu</b>	2026-03-11T22:15:16
<b>nazwa</b>	strefa usługowa
<b>oznaczenie</b>	36SU
<b>symbol</b>	SU
<b>obowiązuje od</b>	2026-03-11
<b>obowiązuje do</b>	obecnie

<b>status</b>	w opracowaniu <a href="https://inspire.ec.europa.eu/codelist/ProcessStepGeneralValue/elaboration">https://inspire.ec.europa.eu/codelist/ProcessStepGeneralValue/elaboration</a>
<b>charakter ustalenia</b>	ogólnie wiążące <a href="https://inspire.ec.europa.eu/codelist/RegulationNatureValue/generallyBinding">https://inspire.ec.europa.eu/codelist/RegulationNatureValue/generallyBinding</a>
<b>profil podstawowy</b>	teren usług teren komunikacji teren zieleni urządzonej teren ogrodów działkowych teren infrastruktury technicznej
<b>profil dodatkowy</b>	teren składów i magazynów teren elektrowni słonecznej teren zieleni naturalnej teren lasu teren wód
<b>maksymalna nadziemna intensywnosc zabudowy</b>	1.2
<b>maksymalny udzial powierzchni zabudowy</b>	60%
<b>maksymalna wysokosc zabudowy</b>	15.0 m
<b>minimalny udzial powierzchni biologicznie czynnej</b>	30%
<b>geometria</b>	
<b>plan</b>	<a href="https://www.gov.pl/zagospodarowanieprzestrzenne/app/AktPlanowaniaPrzestrzennego/PL.ZIPPZP.11730/241704-POG/1POG">https://www.gov.pl/zagospodarowanieprzestrzenne/app/AktPlanowaniaPrzestrzennego/PL.ZIPPZP.11730/241704-POG/1POG</a>
<b>strefa planistyczna</b>	PL.ZIPPZP.11730_241704-POG_1POG-36SP_20260311T221516
<b>identfier</b>	<a href="https://www.gov.pl/zagospodarowanieprzestrzenne/app/StrefaPlanistyczna/PL.ZIPPZP.11730/241704-POG/1POG-36SP/20260311T221516">https://www.gov.pl/zagospodarowanieprzestrzenne/app/StrefaPlanistyczna/PL.ZIPPZP.11730/241704-POG/1POG-36SP/20260311T221516</a>
<b>przestrzen nazw</b>	PL.ZIPPZP.11730/241704-POG
<b>lokalny id</b>	1POG-36SP
<b>wersja id</b>	20260311T221516
<b>początek wersji obiektu</b>	2026-03-11T22:15:16
<b>nazwa</b>	strefa gospodarcza
<b>oznaczenie</b>	36SP
<b>symbol</b>	SP
<b>obowiązuje od</b>	2026-03-11

<b>obowiązuje do</b>	obecnie
<b>status</b>	w opracowaniu <a href="https://inspire.ec.europa.eu/codelist/ProcessStepGeneralValue/elaboration">https://inspire.ec.europa.eu/codelist/ProcessStepGeneralValue/elaboration</a>
<b>charakter ustalenia</b>	ogólnie wiążące <a href="https://inspire.ec.europa.eu/codelist/RegulationNatureValue/generallyBinding">https://inspire.ec.europa.eu/codelist/RegulationNatureValue/generallyBinding</a>
<b>profil podstawowy</b>	teren produkcji teren komunikacji teren zieleni urządzonej teren ogrodów działkowych teren infrastruktury technicznej
<b>profil dodatkowy</b>	teren usług teren zieleni naturalnej teren lasu teren wód
<b>maksymalna nadziemna intensywnosc zabudowy</b>	1.2
<b>maksymalny udzial powierzchni zabudowy</b>	60%
<b>maksymalna wysokosc zabudowy</b>	15.0 m
<b>minimalny udzial powierzchni biologicznie czynnej</b>	20%
<b>geometria</b>	
<b>plan</b>	<a href="https://www.gov.pl/zagospodarowanieprzestrzenne/app/AktPlanowaniaPrzestrzennego/PL.ZIPPZP.11730/241704-POG/1POG">https://www.gov.pl/zagospodarowanieprzestrzenne/app/AktPlanowaniaPrzestrzennego/PL.ZIPPZP.11730/241704-POG/1POG</a>
<b>strefa planistyczna</b>	PL.ZIPPZP.11730_241704-POG_1POG-36SJ_20240930T202702
<b>identyfier</b>	<a href="https://www.gov.pl/zagospodarowanieprzestrzenne/app/StrefaPlanistyczna/PL.ZIPPZP.11730/241704-POG/1POG-36SJ/20240930T202702">https://www.gov.pl/zagospodarowanieprzestrzenne/app/StrefaPlanistyczna/PL.ZIPPZP.11730/241704-POG/1POG-36SJ/20240930T202702</a>
<b>przestrzen nazw</b>	PL.ZIPPZP.11730/241704-POG
<b>lokalny id</b>	1POG-36SJ
<b>wersja id</b>	20240930T202702
<b>poczatek wersji obiektu</b>	2024-09-30T20:27:02
<b>nazwa</b>	strefa wielofunkcyjna z zabudową mieszkaniową jednorodzinną
<b>oznaczenie</b>	36SJ
<b>symbol</b>	SJ
<b>obowiązuje od</b>	2024-09-30


<b>obowiązuje do</b>	obecnie
<b>status</b>	w opracowaniu <a href="https://inspire.ec.europa.eu/codelist/ProcessStepGeneralValue/elaboration">https://inspire.ec.europa.eu/codelist/ProcessStepGeneralValue/elaboration</a>
<b>charakter ustalenia</b>	ogólnie wiążące <a href="https://inspire.ec.europa.eu/codelist/RegulationNatureValue/generallyBinding">https://inspire.ec.europa.eu/codelist/RegulationNatureValue/generallyBinding</a>
<b>profil podstawowy</b>	teren zabudowy mieszkaniowej jednorodzinnej teren usług teren komunikacji teren zieleni urządzonej teren ogrodów działkowych teren infrastruktury technicznej
<b>profil dodatkowy</b>	teren zabudowy letniskowej lub rekreacji indywidualnej
<b>maksymalna nadziemna intensywnosc zabudowy</b>	0.6
<b>maksymalny udział powierzchni zabudowy</b>	40%
<b>maksymalna wysokosc zabudowy</b>	12.0 m
<b>minimalny udział powierzchni biologicznie czynnej</b>	30%
<b>geometria</b>	
<b>plan</b>	<a href="https://www.gov.pl/zagospodarowanieprzestrzenne/app/AktPlanowaniaPrzestrzennego/PL.ZIPPZP.11730/241704-POG/1POG">https://www.gov.pl/zagospodarowanieprzestrzenne/app/AktPlanowaniaPrzestrzennego/PL.ZIPPZP.11730/241704-POG/1POG</a>
<b>strefa planistyczna</b>	PL.ZIPPZP.11730_241704-POG_1POG-37SU_20260311T221516
<b>identyfier</b>	<a href="https://www.gov.pl/zagospodarowanieprzestrzenne/app/StrefaPlanistyczna/PL.ZIPPZP.11730/241704-POG/1POG-37SU/20260311T221516">https://www.gov.pl/zagospodarowanieprzestrzenne/app/StrefaPlanistyczna/PL.ZIPPZP.11730/241704-POG/1POG-37SU/20260311T221516</a>
<b>przestrzen nazw</b>	PL.ZIPPZP.11730/241704-POG
<b>lokalny id</b>	1POG-37SU
<b>wersja id</b>	20260311T221516
<b>początek wersji obiektu</b>	2026-03-11T22:15:16
<b>nazwa</b>	strefa usługowa
<b>oznaczenie</b>	37SU
<b>symbol</b>	SU
<b>obowiązuje od</b>	2026-03-11
<b>obowiązuje do</b>	obecnie


<b>status</b>	w opracowaniu <a href="https://inspire.ec.europa.eu/codelist/ProcessStepGeneralValue/elaboration">https://inspire.ec.europa.eu/codelist/ProcessStepGeneralValue/elaboration</a>
<b>charakter ustalenia</b>	ogólnie wiążące <a href="https://inspire.ec.europa.eu/codelist/RegulationNatureValue/generallyBinding">https://inspire.ec.europa.eu/codelist/RegulationNatureValue/generallyBinding</a>
<b>profil podstawowy</b>	teren usług teren komunikacji teren zieleni urządzonej teren ogrodów działkowych teren infrastruktury technicznej
<b>profil dodatkowy</b>	teren składów i magazynów teren elektrowni słonecznej teren zieleni naturalnej teren lasu teren wód
<b>maksymalna nadziemna intensywnosc zabudowy</b>	1.2
<b>maksymalny udzial powierzchni zabudowy</b>	60%
<b>maksymalna wysokosc zabudowy</b>	15.0 m
<b>minimalny udzial powierzchni biologicznie czynnej</b>	30%
<b>geometria</b>	
<b>plan</b>	<a href="https://www.gov.pl/zagospodarowanieprzestrzenne/app/AktPlanowaniaPrzestrzennego/PL.ZIPPZP.11730/241704-POG/1POG">https://www.gov.pl/zagospodarowanieprzestrzenne/app/AktPlanowaniaPrzestrzennego/PL.ZIPPZP.11730/241704-POG/1POG</a>
<b>strefa planistyczna</b>	PL.ZIPPZP.11730_241704-POG_1POG-37SP_20260311T221516
<b>identfier</b>	<a href="https://www.gov.pl/zagospodarowanieprzestrzenne/app/StrefaPlanistyczna/PL.ZIPPZP.11730/241704-POG/1POG-37SP/20260311T221516">https://www.gov.pl/zagospodarowanieprzestrzenne/app/StrefaPlanistyczna/PL.ZIPPZP.11730/241704-POG/1POG-37SP/20260311T221516</a>
<b>przestrzen nazw</b>	PL.ZIPPZP.11730/241704-POG
<b>lokalny id</b>	1POG-37SP
<b>wersja id</b>	20260311T221516
<b>poczatek wersji obiektu</b>	2026-03-11T22:15:16
<b>nazwa</b>	strefa gospodarcza
<b>oznaczenie</b>	37SP
<b>symbol</b>	SP
<b>obowiazuje od</b>	2026-03-11


<b>obowiązuje do</b>	obecnie
<b>status</b>	w opracowaniu <a href="https://inspire.ec.europa.eu/codelist/ProcessStepGeneralValue/elaboration">https://inspire.ec.europa.eu/codelist/ProcessStepGeneralValue/elaboration</a>
<b>charakter ustalenia</b>	ogólnie wiążące <a href="https://inspire.ec.europa.eu/codelist/RegulationNatureValue/generallyBinding">https://inspire.ec.europa.eu/codelist/RegulationNatureValue/generallyBinding</a>
<b>profil podstawowy</b>	teren produkcji teren komunikacji teren zieleni urządzonej teren ogrodów działkowych teren infrastruktury technicznej
<b>profil dodatkowy</b>	teren usług teren zieleni naturalnej teren lasu teren wód
<b>maksymalna nadziemna intensywnosc zabudowy</b>	1.2
<b>maksymalny udzial powierzchni zabudowy</b>	60%
<b>maksymalna wysokosc zabudowy</b>	15.0 m
<b>minimalny udzial powierzchni biologicznie czynnej</b>	20%
<b>geometria</b>	
<b>plan</b>	<a href="https://www.gov.pl/zagospodarowanieprzestrzenne/app/AktPlanowaniaPrzestrzennego/PL.ZIPPZP.11730/241704-POG/1POG">https://www.gov.pl/zagospodarowanieprzestrzenne/app/AktPlanowaniaPrzestrzennego/PL.ZIPPZP.11730/241704-POG/1POG</a>
<b>strefa planistyczna</b>	PL.ZIPPZP.11730_241704-POG_1POG-37SJ_20240930T202702
<b>identyfier</b>	<a href="https://www.gov.pl/zagospodarowanieprzestrzenne/app/StrefaPlanistyczna/PL.ZIPPZP.11730/241704-POG/1POG-37SJ/20240930T202702">https://www.gov.pl/zagospodarowanieprzestrzenne/app/StrefaPlanistyczna/PL.ZIPPZP.11730/241704-POG/1POG-37SJ/20240930T202702</a>
<b>przestrzen nazw</b>	PL.ZIPPZP.11730/241704-POG
<b>lokalny id</b>	1POG-37SJ
<b>wersja id</b>	20240930T202702
<b>poczatek wersji obiektu</b>	2024-09-30T20:27:02
<b>nazwa</b>	strefa wielofunkcyjna z zabudową mieszkaniową jednorodzinną
<b>oznaczenie</b>	37SJ
<b>symbol</b>	SJ
<b>obowiązuje od</b>	2024-09-30

<b>obowiązuje do</b>	obecnie
<b>status</b>	w opracowaniu <a href="https://inspire.ec.europa.eu/codelist/ProcessStepGeneralValue/elaboration">https://inspire.ec.europa.eu/codelist/ProcessStepGeneralValue/elaboration</a>
<b>charakter ustalenia</b>	ogólnie wiążące <a href="https://inspire.ec.europa.eu/codelist/RegulationNatureValue/generallyBinding">https://inspire.ec.europa.eu/codelist/RegulationNatureValue/generallyBinding</a>
<b>profil podstawowy</b>	teren zabudowy mieszkaniowej jednorodzinnej teren usług teren komunikacji teren zieleni urządzonej teren ogrodów działkowych teren infrastruktury technicznej
<b>profil dodatkowy</b>	teren zabudowy letniskowej lub rekreacji indywidualnej
<b>maksymalna nadziemna intensywnosc zabudowy</b>	0.6
<b>maksymalny udzial powierzchni zabudowy</b>	40%
<b>maksymalna wysokosc zabudowy</b>	12.0 m
<b>minimalny udzial powierzchni biologicznie czynnej</b>	30%
<b>geometria</b>	
<b>plan</b>	<a href="https://www.gov.pl/zagospodarowanieprzestrzenne/app/AktPlanowaniaPrzestrzennego/PL.ZIPPZP.11730/241704-POG/1POG">https://www.gov.pl/zagospodarowanieprzestrzenne/app/AktPlanowaniaPrzestrzennego/PL.ZIPPZP.11730/241704-POG/1POG</a>
<b>strefa planistyczna</b>	PL.ZIPPZP.11730_241704-POG_1POG-38SU_20260311T221516
<b>identyfier</b>	<a href="https://www.gov.pl/zagospodarowanieprzestrzenne/app/StrefaPlanistyczna/PL.ZIPPZP.11730/241704-POG/1POG-38SU/20260311T221516">https://www.gov.pl/zagospodarowanieprzestrzenne/app/StrefaPlanistyczna/PL.ZIPPZP.11730/241704-POG/1POG-38SU/20260311T221516</a>
<b>przestrzen nazw</b>	PL.ZIPPZP.11730/241704-POG
<b>lokalny id</b>	1POG-38SU
<b>wersja id</b>	20260311T221516
<b>początek wersji obiektu</b>	2026-03-11T22:15:16
<b>nazwa</b>	strefa usługowa
<b>oznaczenie</b>	38SU
<b>symbol</b>	SU
<b>obowiązuje od</b>	2026-03-11
<b>obowiązuje do</b>	obecnie


<b>status</b>	w opracowaniu <a href="https://inspire.ec.europa.eu/codelist/ProcessStepGeneralValue/elaboration">https://inspire.ec.europa.eu/codelist/ProcessStepGeneralValue/elaboration</a>
<b>charakter ustalenia</b>	ogólnie wiążące <a href="https://inspire.ec.europa.eu/codelist/RegulationNatureValue/generallyBinding">https://inspire.ec.europa.eu/codelist/RegulationNatureValue/generallyBinding</a>
<b>profil podstawowy</b>	teren usług teren komunikacji teren zieleni urządzonej teren ogrodów działkowych teren infrastruktury technicznej
<b>profil dodatkowy</b>	teren składów i magazynów teren elektrowni słonecznej teren zieleni naturalnej teren lasu teren wód
<b>maksymalna nadziemna intensywnosc zabudowy</b>	1.2
<b>maksymalny udzial powierzchni zabudowy</b>	60%
<b>maksymalna wysokosc zabudowy</b>	15.0 m
<b>minimalny udzial powierzchni biologicznie czynnej</b>	30%
<b>geometria</b>	
<b>plan</b>	<a href="https://www.gov.pl/zagospodarowanieprzestrzenne/app/AktPlanowaniaPrzestrzennego/PL.ZIPPZP.11730/241704-POG/1POG">https://www.gov.pl/zagospodarowanieprzestrzenne/app/AktPlanowaniaPrzestrzennego/PL.ZIPPZP.11730/241704-POG/1POG</a>
<b>strefa planistyczna</b>	PL.ZIPPZP.11730_241704-POG_1POG-38SP_20260311T221516
<b>identfier</b>	<a href="https://www.gov.pl/zagospodarowanieprzestrzenne/app/StrefaPlanistyczna/PL.ZIPPZP.11730/241704-POG/1POG-38SP/20260311T221516">https://www.gov.pl/zagospodarowanieprzestrzenne/app/StrefaPlanistyczna/PL.ZIPPZP.11730/241704-POG/1POG-38SP/20260311T221516</a>
<b>przestrzen nazw</b>	PL.ZIPPZP.11730/241704-POG
<b>lokalny id</b>	1POG-38SP
<b>wersja id</b>	20260311T221516
<b>początek wersji obiektu</b>	2026-03-11T22:15:16
<b>nazwa</b>	strefa gospodarcza
<b>oznaczenie</b>	38SP
<b>symbol</b>	SP
<b>obowiązuje od</b>	2026-03-11

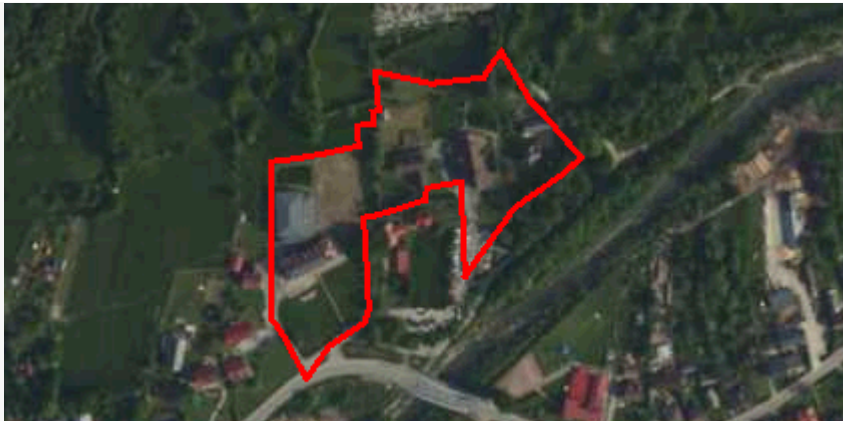
<b>obowiązuje do</b>	obecnie
<b>status</b>	w opracowaniu <a href="https://inspire.ec.europa.eu/codelist/ProcessStepGeneralValue/elaboration">https://inspire.ec.europa.eu/codelist/ProcessStepGeneralValue/elaboration</a>
<b>charakter ustalenia</b>	ogólnie wiążące <a href="https://inspire.ec.europa.eu/codelist/RegulationNatureValue/generallyBinding">https://inspire.ec.europa.eu/codelist/RegulationNatureValue/generallyBinding</a>
<b>profil podstawowy</b>	teren produkcji teren komunikacji teren zieleni urządzonej teren ogrodów działkowych teren infrastruktury technicznej
<b>profil dodatkowy</b>	teren usług teren zieleni naturalnej teren lasu teren wód
<b>maksymalna nadziemna intensywnosc zabudowy</b>	1.2
<b>maksymalny udzial powierzchni zabudowy</b>	60%
<b>maksymalna wysokosc zabudowy</b>	15.0 m
<b>minimalny udzial powierzchni biologicznie czynnej</b>	20%
<b>geometria</b>	
<b>plan</b>	<a href="https://www.gov.pl/zagospodarowanieprzestrzenne/app/AktPlanowaniaPrzestrzennego/PL.ZIPPZP.11730/241704-POG/1POG">https://www.gov.pl/zagospodarowanieprzestrzenne/app/AktPlanowaniaPrzestrzennego/PL.ZIPPZP.11730/241704-POG/1POG</a>
<b>strefa planistyczna</b>	PL.ZIPPZP.11730_241704-POG_1POG-38SJ_20240930T202702
<b>identyfier</b>	<a href="https://www.gov.pl/zagospodarowanieprzestrzenne/app/StrefaPlanistyczna/PL.ZIPPZP.11730/241704-POG/1POG-38SJ/20240930T202702">https://www.gov.pl/zagospodarowanieprzestrzenne/app/StrefaPlanistyczna/PL.ZIPPZP.11730/241704-POG/1POG-38SJ/20240930T202702</a>
<b>przestrzen nazw</b>	PL.ZIPPZP.11730/241704-POG
<b>lokalny id</b>	1POG-38SJ
<b>wersja id</b>	20240930T202702
<b>poczatek wersji obiektu</b>	2024-09-30T20:27:02
<b>nazwa</b>	strefa wielofunkcyjna z zabudową mieszkaniową jednorodzinną
<b>oznaczenie</b>	38SJ
<b>symbol</b>	SJ
<b>obowiązuje od</b>	2024-09-30

<b>obowiązuje do</b>	obecnie
<b>status</b>	w opracowaniu <a href="https://inspire.ec.europa.eu/codelist/ProcessStepGeneralValue/elaboration">https://inspire.ec.europa.eu/codelist/ProcessStepGeneralValue/elaboration</a>
<b>charakter ustalenia</b>	ogólnie wiążące <a href="https://inspire.ec.europa.eu/codelist/RegulationNatureValue/generallyBinding">https://inspire.ec.europa.eu/codelist/RegulationNatureValue/generallyBinding</a>
<b>profil podstawowy</b>	teren zabudowy mieszkaniowej jednorodzinnej teren usług teren komunikacji teren zieleni urządzonej teren ogrodów działkowych teren infrastruktury technicznej
<b>profil dodatkowy</b>	teren zabudowy letniskowej lub rekreacji indywidualnej
<b>maksymalna nadziemna intensywnosc zabudowy</b>	0.6
<b>maksymalny udzial powierzchni zabudowy</b>	40%
<b>maksymalna wysokosc zabudowy</b>	12.0 m
<b>minimalny udzial powierzchni biologicznie czynnej</b>	30%
<b>geometria</b>	
<b>plan</b>	<a href="https://www.gov.pl/zagospodarowanieprzestrzenne/app/AktPlanowaniaPrzestrzennego/PL.ZIPPZP.11730/241704-POG/1POG">https://www.gov.pl/zagospodarowanieprzestrzenne/app/AktPlanowaniaPrzestrzennego/PL.ZIPPZP.11730/241704-POG/1POG</a>
<b>strefa planistyczna</b>	PL.ZIPPZP.11730_241704-POG_1POG-39SU_20260311T221516
<b>identyfier</b>	<a href="https://www.gov.pl/zagospodarowanieprzestrzenne/app/StrefaPlanistyczna/PL.ZIPPZP.11730/241704-POG/1POG-39SU/20260311T221516">https://www.gov.pl/zagospodarowanieprzestrzenne/app/StrefaPlanistyczna/PL.ZIPPZP.11730/241704-POG/1POG-39SU/20260311T221516</a>
<b>przestrzen nazw</b>	PL.ZIPPZP.11730/241704-POG
<b>lokalny id</b>	1POG-39SU
<b>wersja id</b>	20260311T221516
<b>początek wersji obiektu</b>	2026-03-11T22:15:16
<b>nazwa</b>	strefa usługowa
<b>oznaczenie</b>	39SU
<b>symbol</b>	SU
<b>obowiązuje od</b>	2026-03-11
<b>obowiązuje do</b>	obecnie


<b>status</b>	w opracowaniu <a href="https://inspire.ec.europa.eu/codelist/ProcessStepGeneralValue/elaboration">https://inspire.ec.europa.eu/codelist/ProcessStepGeneralValue/elaboration</a>
<b>charakter ustalenia</b>	ogólnie wiążące <a href="https://inspire.ec.europa.eu/codelist/RegulationNatureValue/generallyBinding">https://inspire.ec.europa.eu/codelist/RegulationNatureValue/generallyBinding</a>
<b>profil podstawowy</b>	teren usług teren komunikacji teren zieleni urządzonej teren ogrodów działkowych teren infrastruktury technicznej
<b>profil dodatkowy</b>	teren składów i magazynów teren elektrowni słonecznej teren zieleni naturalnej teren lasu teren wód
<b>maksymalna nadziemna intensywnosc zabudowy</b>	1.2
<b>maksymalny udzial powierzchni zabudowy</b>	60%
<b>maksymalna wysokosc zabudowy</b>	15.0 m
<b>minimalny udzial powierzchni biologicznie czynnej</b>	30%
<b>geometria</b>	
<b>plan</b>	<a href="https://www.gov.pl/zagospodarowanieprzestrzenne/app/AktPlanowaniaPrzestrzennego/PL.ZIPPZP.11730/241704-POG/1POG">https://www.gov.pl/zagospodarowanieprzestrzenne/app/AktPlanowaniaPrzestrzennego/PL.ZIPPZP.11730/241704-POG/1POG</a>
<b>strefa planistyczna</b>	PL.ZIPPZP.11730_241704-POG_1POG-39SP_20260311T221516
<b>identfier</b>	<a href="https://www.gov.pl/zagospodarowanieprzestrzenne/app/StrefaPlanistyczna/PL.ZIPPZP.11730/241704-POG/1POG-39SP/20260311T221516">https://www.gov.pl/zagospodarowanieprzestrzenne/app/StrefaPlanistyczna/PL.ZIPPZP.11730/241704-POG/1POG-39SP/20260311T221516</a>
<b>przestrzen nazw</b>	PL.ZIPPZP.11730/241704-POG
<b>lokalny id</b>	1POG-39SP
<b>wersja id</b>	20260311T221516
<b>poczatek wersji obiektu</b>	2026-03-11T22:15:16
<b>nazwa</b>	strefa gospodarcza
<b>oznaczenie</b>	39SP
<b>symbol</b>	SP
<b>obowiazuje od</b>	2026-03-11


<b>obowiązuje do</b>	obecnie
<b>status</b>	w opracowaniu <a href="https://inspire.ec.europa.eu/codelist/ProcessStepGeneralValue/elaboration">https://inspire.ec.europa.eu/codelist/ProcessStepGeneralValue/elaboration</a>
<b>charakter ustalenia</b>	ogólnie wiążące <a href="https://inspire.ec.europa.eu/codelist/RegulationNatureValue/generallyBinding">https://inspire.ec.europa.eu/codelist/RegulationNatureValue/generallyBinding</a>
<b>profil podstawowy</b>	teren produkcji teren komunikacji teren zieleni urządzonej teren ogrodów działkowych teren infrastruktury technicznej
<b>profil dodatkowy</b>	teren usług teren zieleni naturalnej teren lasu teren wód
<b>maksymalna nadziemna intensywnosc zabudowy</b>	1.2
<b>maksymalny udzial powierzchni zabudowy</b>	60%
<b>maksymalna wysokosc zabudowy</b>	15.0 m
<b>minimalny udzial powierzchni biologicznie czynnej</b>	20%
<b>geometria</b>	
<b>plan</b>	<a href="https://www.gov.pl/zagospodarowanieprzestrzenne/app/AktPlanowaniaPrzestrzennego/PL.ZIPPZP.11730/241704-POG/1POG">https://www.gov.pl/zagospodarowanieprzestrzenne/app/AktPlanowaniaPrzestrzennego/PL.ZIPPZP.11730/241704-POG/1POG</a>
<b>strefa planistyczna</b>	PL.ZIPPZP.11730_241704-POG_1POG-39SJ_20240930T202702
<b>identfier</b>	<a href="https://www.gov.pl/zagospodarowanieprzestrzenne/app/StrefaPlanistyczna/PL.ZIPPZP.11730/241704-POG/1POG-39SJ/20240930T202702">https://www.gov.pl/zagospodarowanieprzestrzenne/app/StrefaPlanistyczna/PL.ZIPPZP.11730/241704-POG/1POG-39SJ/20240930T202702</a>
<b>przestrzen nazw</b>	PL.ZIPPZP.11730/241704-POG
<b>lokalny id</b>	1POG-39SJ
<b>wersja id</b>	20240930T202702
<b>poczatek wersji obiektu</b>	2024-09-30T20:27:02
<b>nazwa</b>	strefa wielofunkcyjna z zabudową mieszkaniową jednorodzinną
<b>oznaczenie</b>	39SJ
<b>symbol</b>	SJ
<b>obowiązuje od</b>	2024-09-30

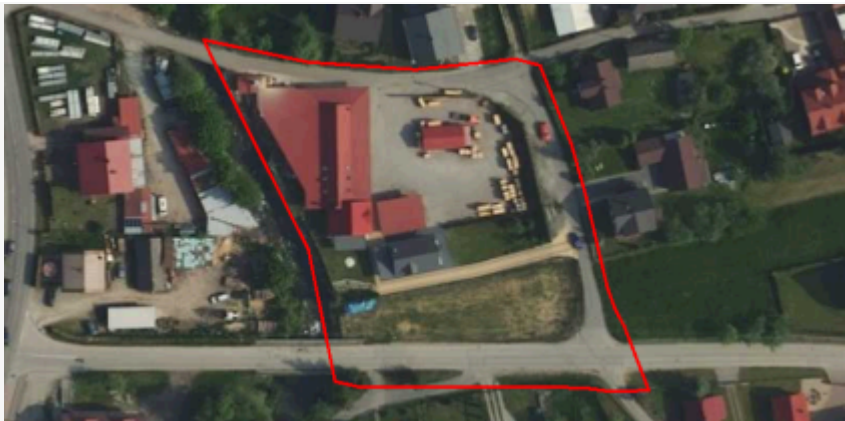
<b>obowiazuje do</b>	obecnie
<b>status</b>	w opracowaniu <a href="https://inspire.ec.europa.eu/codelist/ProcessStepGeneralValue/elaboration">https://inspire.ec.europa.eu/codelist/ProcessStepGeneralValue/elaboration</a>
<b>charakter ustalenia</b>	ogólnie wiążące <a href="https://inspire.ec.europa.eu/codelist/RegulationNatureValue/generallyBinding">https://inspire.ec.europa.eu/codelist/RegulationNatureValue/generallyBinding</a>
<b>profil podstawowy</b>	teren zabudowy mieszkaniowej jednorodzinnej teren usług teren komunikacji teren zieleni urządzonej teren ogrodów działkowych teren infrastruktury technicznej
<b>profil dodatkowy</b>	teren zabudowy letniskowej lub rekreacji indywidualnej
<b>maksymalna nadziemna intensywnosc zabudowy</b>	0.6
<b>maksymalny udzial powierzchni zabudowy</b>	40%
<b>maksymalna wysokosc zabudowy</b>	12.0 m
<b>minimalny udzial powierzchni biologicznie czynnej</b>	30%
<b>geometria</b>	
<b>plan</b>	<a href="https://www.gov.pl/zagospodarowanieprzestrzenne/app/AktPlanowaniaPrzestrzennego/PL.ZIPPZP.11730/241704-POG/1POG">https://www.gov.pl/zagospodarowanieprzestrzenne/app/AktPlanowaniaPrzestrzennego/PL.ZIPPZP.11730/241704-POG/1POG</a>
<b>strefa planistyczna</b>	PL.ZIPPZP.11730_241704-POG_1POG-40SU_20260311T221516
<b>identfier</b>	<a href="https://www.gov.pl/zagospodarowanieprzestrzenne/app/StrefaPlanistyczna/PL.ZIPPZP.11730/241704-POG/1POG-40SU/20260311T221516">https://www.gov.pl/zagospodarowanieprzestrzenne/app/StrefaPlanistyczna/PL.ZIPPZP.11730/241704-POG/1POG-40SU/20260311T221516</a>
<b>przestrzen nazw</b>	PL.ZIPPZP.11730/241704-POG
<b>lokalny id</b>	1POG-40SU
<b>wersja id</b>	20260311T221516
<b>poczatek wersji obiektu</b>	2026-03-11T22:15:16
<b>nazwa</b>	strefa usługowa
<b>oznaczenie</b>	40SU
<b>symbol</b>	SU
<b>obowiazuje od</b>	2026-03-11
<b>obowiazuje do</b>	obecnie

<b>status</b>	w opracowaniu <a href="https://inspire.ec.europa.eu/codelist/ProcessStepGeneralValue/elaboration">https://inspire.ec.europa.eu/codelist/ProcessStepGeneralValue/elaboration</a>
<b>charakter ustalenia</b>	ogólnie wiążące <a href="https://inspire.ec.europa.eu/codelist/RegulationNatureValue/generallyBinding">https://inspire.ec.europa.eu/codelist/RegulationNatureValue/generallyBinding</a>
<b>profil podstawowy</b>	teren usług teren komunikacji teren zieleni urządzonej teren ogrodów działkowych teren infrastruktury technicznej
<b>profil dodatkowy</b>	teren składów i magazynów teren elektrowni słonecznej teren zieleni naturalnej teren lasu teren wód
<b>maksymalna nadziemna intensywnosc zabudowy</b>	1.2
<b>maksymalny udzial powierzchni zabudowy</b>	60%
<b>maksymalna wysokosc zabudowy</b>	15.0 m
<b>minimalny udzial powierzchni biologicznie czynnej</b>	30%
<b>geometria</b>	
<b>plan</b>	<a href="https://www.gov.pl/zagospodarowanieprzestrzenne/app/AktPlanowaniaPrzestrzennego/PL.ZIPPZP.11730/241704-POG/1POG">https://www.gov.pl/zagospodarowanieprzestrzenne/app/AktPlanowaniaPrzestrzennego/PL.ZIPPZP.11730/241704-POG/1POG</a>
<b>strefa planistyczna</b>	PL.ZIPPZP.11730_241704-POG_1POG-40SP_20260311T221516
<b>identfier</b>	<a href="https://www.gov.pl/zagospodarowanieprzestrzenne/app/StrefaPlanistyczna/PL.ZIPPZP.11730/241704-POG/1POG-40SP/20260311T221516">https://www.gov.pl/zagospodarowanieprzestrzenne/app/StrefaPlanistyczna/PL.ZIPPZP.11730/241704-POG/1POG-40SP/20260311T221516</a>
<b>przestrzen nazw</b>	PL.ZIPPZP.11730/241704-POG
<b>lokalny id</b>	1POG-40SP
<b>wersja id</b>	20260311T221516
<b>poczatek wersji obiektu</b>	2026-03-11T22:15:16
<b>nazwa</b>	strefa gospodarcza
<b>oznaczenie</b>	40SP
<b>symbol</b>	SP
<b>obowiazuje od</b>	2026-03-11


<b>obowiązuje do</b>	obecnie
<b>status</b>	w opracowaniu <a href="https://inspire.ec.europa.eu/codelist/ProcessStepGeneralValue/elaboration">https://inspire.ec.europa.eu/codelist/ProcessStepGeneralValue/elaboration</a>
<b>charakter ustalenia</b>	ogólnie wiążące <a href="https://inspire.ec.europa.eu/codelist/RegulationNatureValue/generallyBinding">https://inspire.ec.europa.eu/codelist/RegulationNatureValue/generallyBinding</a>
<b>profil podstawowy</b>	teren produkcji teren komunikacji teren zieleni urządzonej teren ogrodów działkowych teren infrastruktury technicznej
<b>profil dodatkowy</b>	teren usług teren zieleni naturalnej teren lasu teren wód
<b>maksymalna nadziemna intensywnosc zabudowy</b>	1.2
<b>maksymalny udzial powierzchni zabudowy</b>	60%
<b>maksymalna wysokosc zabudowy</b>	15.0 m
<b>minimalny udzial powierzchni biologicznie czynnej</b>	20%
<b>geometria</b>	
<b>plan</b>	<a href="https://www.gov.pl/zagospodarowanieprzestrzenne/app/AktPlanowaniaPrzestrzennego/PL.ZIPPZP.11730/241704-POG/1POG">https://www.gov.pl/zagospodarowanieprzestrzenne/app/AktPlanowaniaPrzestrzennego/PL.ZIPPZP.11730/241704-POG/1POG</a>
<b>strefa planistyczna</b>	PL.ZIPPZP.11730_241704-POG_1POG-40SJ_20240930T202702
<b>identyfier</b>	<a href="https://www.gov.pl/zagospodarowanieprzestrzenne/app/StrefaPlanistyczna/PL.ZIPPZP.11730/241704-POG/1POG-40SJ/20240930T202702">https://www.gov.pl/zagospodarowanieprzestrzenne/app/StrefaPlanistyczna/PL.ZIPPZP.11730/241704-POG/1POG-40SJ/20240930T202702</a>
<b>przestrzen nazw</b>	PL.ZIPPZP.11730/241704-POG
<b>lokalny id</b>	1POG-40SJ
<b>wersja id</b>	20240930T202702
<b>poczatek wersji obiektu</b>	2024-09-30T20:27:02
<b>nazwa</b>	strefa wielofunkcyjna z zabudową mieszkaniową jednorodzinną
<b>oznaczenie</b>	40SJ
<b>symbol</b>	SJ
<b>obowiązuje od</b>	2024-09-30


<b>obowiązuje do</b>	obecnie
<b>status</b>	w opracowaniu <a href="https://inspire.ec.europa.eu/codelist/ProcessStepGeneralValue/elaboration">https://inspire.ec.europa.eu/codelist/ProcessStepGeneralValue/elaboration</a>
<b>charakter ustalenia</b>	ogólnie wiążące <a href="https://inspire.ec.europa.eu/codelist/RegulationNatureValue/generallyBinding">https://inspire.ec.europa.eu/codelist/RegulationNatureValue/generallyBinding</a>
<b>profil podstawowy</b>	teren zabudowy mieszkaniowej jednorodzinnej teren usług teren komunikacji teren zieleni urządzonej teren ogrodów działkowych teren infrastruktury technicznej
<b>profil dodatkowy</b>	teren zabudowy letniskowej lub rekreacji indywidualnej
<b>maksymalna nadziemna intensywnosc zabudowy</b>	0.6
<b>maksymalny udzial powierzchni zabudowy</b>	40%
<b>maksymalna wysokosc zabudowy</b>	12.0 m
<b>minimalny udzial powierzchni biologicznie czynnej</b>	30%
<b>geometria</b>	
<b>plan</b>	<a href="https://www.gov.pl/zagospodarowanieprzestrzenne/app/AktPlanowaniaPrzestrzennego/PL.ZIPPZP.11730/241704-POG/1POG">https://www.gov.pl/zagospodarowanieprzestrzenne/app/AktPlanowaniaPrzestrzennego/PL.ZIPPZP.11730/241704-POG/1POG</a>
<b>strefa planistyczna</b>	PL.ZIPPZP.11730_241704-POG_1POG-41SU_20260311T221516
<b>identyfier</b>	<a href="https://www.gov.pl/zagospodarowanieprzestrzenne/app/StrefaPlanistyczna/PL.ZIPPZP.11730/241704-POG/1POG-41SU/20260311T221516">https://www.gov.pl/zagospodarowanieprzestrzenne/app/StrefaPlanistyczna/PL.ZIPPZP.11730/241704-POG/1POG-41SU/20260311T221516</a>
<b>przestrzen nazw</b>	PL.ZIPPZP.11730/241704-POG
<b>lokalny id</b>	1POG-41SU
<b>wersja id</b>	20260311T221516
<b>początek wersji obiektu</b>	2026-03-11T22:15:16
<b>nazwa</b>	strefa usługowa
<b>oznaczenie</b>	41SU
<b>symbol</b>	SU
<b>obowiązuje od</b>	2026-03-11
<b>obowiązuje do</b>	obecnie


<b>status</b>	w opracowaniu <a href="https://inspire.ec.europa.eu/codelist/ProcessStepGeneralValue/elaboration">https://inspire.ec.europa.eu/codelist/ProcessStepGeneralValue/elaboration</a>
<b>charakter ustalenia</b>	ogólnie wiążące <a href="https://inspire.ec.europa.eu/codelist/RegulationNatureValue/generallyBinding">https://inspire.ec.europa.eu/codelist/RegulationNatureValue/generallyBinding</a>
<b>profil podstawowy</b>	teren usług teren komunikacji teren zieleni urządzonej teren ogrodów działkowych teren infrastruktury technicznej
<b>profil dodatkowy</b>	teren składów i magazynów teren elektrowni słonecznej teren zieleni naturalnej teren lasu teren wód
<b>maksymalna nadziemna intensywnosc zabudowy</b>	1.2
<b>maksymalny udzial powierzchni zabudowy</b>	60%
<b>maksymalna wysokosc zabudowy</b>	15.0 m
<b>minimalny udzial powierzchni biologicznie czynnej</b>	30%
<b>geometria</b>	
<b>plan</b>	<a href="https://www.gov.pl/zagospodarowanieprzestrzenne/app/AktPlanowaniaPrzestrzennego/PL.ZIPPZP.11730/241704-POG/1POG">https://www.gov.pl/zagospodarowanieprzestrzenne/app/AktPlanowaniaPrzestrzennego/PL.ZIPPZP.11730/241704-POG/1POG</a>
<b>strefa planistyczna</b>	PL.ZIPPZP.11730_241704-POG_1POG-41SP_20260311T221516
<b>identfier</b>	<a href="https://www.gov.pl/zagospodarowanieprzestrzenne/app/StrefaPlanistyczna/PL.ZIPPZP.11730/241704-POG/1POG-41SP/20260311T221516">https://www.gov.pl/zagospodarowanieprzestrzenne/app/StrefaPlanistyczna/PL.ZIPPZP.11730/241704-POG/1POG-41SP/20260311T221516</a>
<b>przestrzen nazw</b>	PL.ZIPPZP.11730/241704-POG
<b>lokalny id</b>	1POG-41SP
<b>wersja id</b>	20260311T221516
<b>poczatek wersji obiektu</b>	2026-03-11T22:15:16
<b>nazwa</b>	strefa gospodarcza
<b>oznaczenie</b>	41SP
<b>symbol</b>	SP
<b>obowiazuje od</b>	2026-03-11

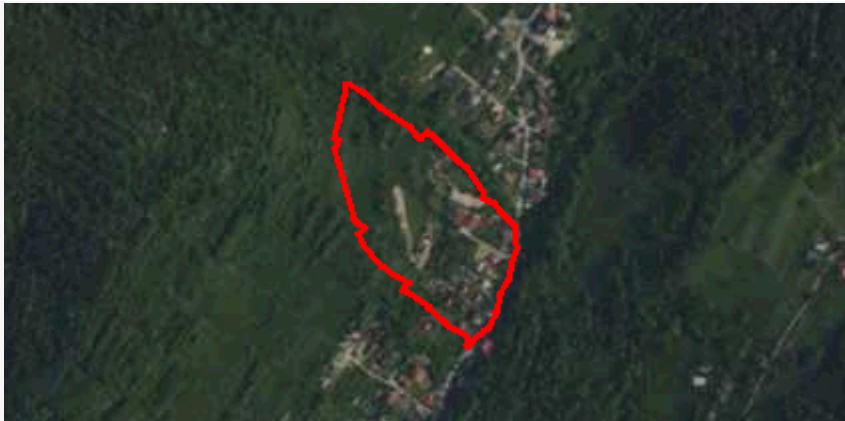
<b>obowiązuje do</b>	obecnie
<b>status</b>	w opracowaniu <a href="https://inspire.ec.europa.eu/codelist/ProcessStepGeneralValue/elaboration">https://inspire.ec.europa.eu/codelist/ProcessStepGeneralValue/elaboration</a>
<b>charakter ustalenia</b>	ogólnie wiążące <a href="https://inspire.ec.europa.eu/codelist/RegulationNatureValue/generallyBinding">https://inspire.ec.europa.eu/codelist/RegulationNatureValue/generallyBinding</a>
<b>profil podstawowy</b>	teren produkcji teren komunikacji teren zieleni urządzonej teren ogrodów działkowych teren infrastruktury technicznej
<b>profil dodatkowy</b>	teren usług teren zieleni naturalnej teren lasu teren wód
<b>maksymalna nadziemna intensywnosc zabudowy</b>	1.2
<b>maksymalny udzial powierzchni zabudowy</b>	60%
<b>maksymalna wysokosc zabudowy</b>	15.0 m
<b>minimalny udzial powierzchni biologicznie czynnej</b>	20%
<b>geometria</b>	
<b>plan</b>	<a href="https://www.gov.pl/zagospodarowanieprzestrzenne/app/AktPlanowaniaPrzestrzennego/PL.ZIPPZP.11730/241704-POG/1POG">https://www.gov.pl/zagospodarowanieprzestrzenne/app/AktPlanowaniaPrzestrzennego/PL.ZIPPZP.11730/241704-POG/1POG</a>
<b>strefa planistyczna</b>	PL.ZIPPZP.11730_241704-POG_1POG-41SJ_20240930T202702
<b>identyfier</b>	<a href="https://www.gov.pl/zagospodarowanieprzestrzenne/app/StrefaPlanistyczna/PL.ZIPPZP.11730/241704-POG/1POG-41SJ/20240930T202702">https://www.gov.pl/zagospodarowanieprzestrzenne/app/StrefaPlanistyczna/PL.ZIPPZP.11730/241704-POG/1POG-41SJ/20240930T202702</a>
<b>przestrzen nazw</b>	PL.ZIPPZP.11730/241704-POG
<b>lokalny id</b>	1POG-41SJ
<b>wersja id</b>	20240930T202702
<b>poczatek wersji obiektu</b>	2024-09-30T20:27:02
<b>nazwa</b>	strefa wielofunkcyjna z zabudową mieszkaniową jednorodzinną
<b>oznaczenie</b>	41SJ
<b>symbol</b>	SJ
<b>obowiązuje od</b>	2024-09-30


<b>obowiązuje do</b>	obecnie
<b>status</b>	w opracowaniu <a href="https://inspire.ec.europa.eu/codelist/ProcessStepGeneralValue/elaboration">https://inspire.ec.europa.eu/codelist/ProcessStepGeneralValue/elaboration</a>
<b>charakter ustalenia</b>	ogólnie wiążące <a href="https://inspire.ec.europa.eu/codelist/RegulationNatureValue/generallyBinding">https://inspire.ec.europa.eu/codelist/RegulationNatureValue/generallyBinding</a>
<b>profil podstawowy</b>	teren zabudowy mieszkaniowej jednorodzinnej teren usług teren komunikacji teren zieleni urządzonej teren ogrodów działkowych teren infrastruktury technicznej
<b>profil dodatkowy</b>	teren zabudowy letniskowej lub rekreacji indywidualnej
<b>maksymalna nadziemna intensywnosc zabudowy</b>	0.6
<b>maksymalny udzial powierzchni zabudowy</b>	40%
<b>maksymalna wysokosc zabudowy</b>	12.0 m
<b>minimalny udzial powierzchni biologicznie czynnej</b>	30%
<b>geometria</b>	
<b>plan</b>	<a href="https://www.gov.pl/zagospodarowanieprzestrzenne/app/AktPlanowaniaPrzestrzennego/PL.ZIPPZP.11730/241704-POG/1POG">https://www.gov.pl/zagospodarowanieprzestrzenne/app/AktPlanowaniaPrzestrzennego/PL.ZIPPZP.11730/241704-POG/1POG</a>
<b>strefa planistyczna</b>	PL.ZIPPZP.11730_241704-POG_1POG-42SU_20260311T221516
<b>identyfier</b>	<a href="https://www.gov.pl/zagospodarowanieprzestrzenne/app/StrefaPlanistyczna/PL.ZIPPZP.11730/241704-POG/1POG-42SU/20260311T221516">https://www.gov.pl/zagospodarowanieprzestrzenne/app/StrefaPlanistyczna/PL.ZIPPZP.11730/241704-POG/1POG-42SU/20260311T221516</a>
<b>przestrzen nazw</b>	PL.ZIPPZP.11730/241704-POG
<b>lokalny id</b>	1POG-42SU
<b>wersja id</b>	20260311T221516
<b>początek wersji obiektu</b>	2026-03-11T22:15:16
<b>nazwa</b>	strefa usługowa
<b>oznaczenie</b>	42SU
<b>symbol</b>	SU
<b>obowiązuje od</b>	2026-03-11
<b>obowiązuje do</b>	obecnie

<b>status</b>	w opracowaniu <a href="https://inspire.ec.europa.eu/codelist/ProcessStepGeneralValue/elaboration">https://inspire.ec.europa.eu/codelist/ProcessStepGeneralValue/elaboration</a>
<b>charakter ustalenia</b>	ogólnie wiążące <a href="https://inspire.ec.europa.eu/codelist/RegulationNatureValue/generallyBinding">https://inspire.ec.europa.eu/codelist/RegulationNatureValue/generallyBinding</a>
<b>profil podstawowy</b>	teren usług teren komunikacji teren zieleni urządzonej teren ogrodów działkowych teren infrastruktury technicznej
<b>profil dodatkowy</b>	teren składów i magazynów teren elektrowni słonecznej teren zieleni naturalnej teren lasu teren wód
<b>maksymalna nadziemna intensywnosc zabudowy</b>	1.2
<b>maksymalny udzial powierzchni zabudowy</b>	60%
<b>maksymalna wysokosc zabudowy</b>	15.0 m
<b>minimalny udzial powierzchni biologicznie czynnej</b>	30%
<b>geometria</b>	
<b>plan</b>	<a href="https://www.gov.pl/zagospodarowanieprzestrzenne/app/AktPlanowaniaPrzestrzennego/PL.ZIPPZP.11730/241704-POG/1POG">https://www.gov.pl/zagospodarowanieprzestrzenne/app/AktPlanowaniaPrzestrzennego/PL.ZIPPZP.11730/241704-POG/1POG</a>
<b>strefa planistyczna</b>	PL.ZIPPZP.11730_241704-POG_1POG-42SJ_20240930T202702
<b>identfier</b>	<a href="https://www.gov.pl/zagospodarowanieprzestrzenne/app/StrefaPlanistyczna/PL.ZIPPZP.11730/241704-POG/1POG-42SJ/20240930T202702">https://www.gov.pl/zagospodarowanieprzestrzenne/app/StrefaPlanistyczna/PL.ZIPPZP.11730/241704-POG/1POG-42SJ/20240930T202702</a>
<b>przestrzen nazw</b>	PL.ZIPPZP.11730/241704-POG
<b>lokalny id</b>	1POG-42SJ
<b>wersja id</b>	20240930T202702
<b>początek wersji obiektu</b>	2024-09-30T20:27:02
<b>nazwa</b>	strefa wielofunkcyjna z zabudową mieszkaniową jednorodzinną
<b>oznaczenie</b>	42SJ
<b>symbol</b>	SJ
<b>obowiązuje od</b>	2024-09-30


<b>obowiązuje do</b>	obecnie
<b>status</b>	w opracowaniu <a href="https://inspire.ec.europa.eu/codelist/ProcessStepGeneralValue/elaboration">https://inspire.ec.europa.eu/codelist/ProcessStepGeneralValue/elaboration</a>
<b>charakter ustalenia</b>	ogólnie wiążące <a href="https://inspire.ec.europa.eu/codelist/RegulationNatureValue/generallyBinding">https://inspire.ec.europa.eu/codelist/RegulationNatureValue/generallyBinding</a>
<b>profil podstawowy</b>	teren zabudowy mieszkaniowej jednorodzinnej teren usług teren komunikacji teren zieleni urządzonej teren ogrodów działkowych teren infrastruktury technicznej
<b>profil dodatkowy</b>	teren zabudowy letniskowej lub rekreacji indywidualnej
<b>maksymalna nadziemna intensywnosc zabudowy</b>	0.6
<b>maksymalny udzial powierzchni zabudowy</b>	40%
<b>maksymalna wysokosc zabudowy</b>	12.0 m
<b>minimalny udzial powierzchni biologicznie czynnej</b>	30%
<b>geometria</b>	
<b>plan</b>	<a href="https://www.gov.pl/zagospodarowanieprzestrzenne/app/AktPlanowaniaPrzestrzennego/PL.ZIPPZP.11730/241704-POG/1POG">https://www.gov.pl/zagospodarowanieprzestrzenne/app/AktPlanowaniaPrzestrzennego/PL.ZIPPZP.11730/241704-POG/1POG</a>
<b>strefa planistyczna</b>	PL.ZIPPZP.11730_241704-POG_1POG-43SU_20260311T221516
<b>identfier</b>	<a href="https://www.gov.pl/zagospodarowanieprzestrzenne/app/StrefaPlanistyczna/PL.ZIPPZP.11730/241704-POG/1POG-43SU/20260311T221516">https://www.gov.pl/zagospodarowanieprzestrzenne/app/StrefaPlanistyczna/PL.ZIPPZP.11730/241704-POG/1POG-43SU/20260311T221516</a>
<b>przestrzen nazw</b>	PL.ZIPPZP.11730/241704-POG
<b>lokalny id</b>	1POG-43SU
<b>wersja id</b>	20260311T221516
<b>poczatek wersji obiektu</b>	2026-03-11T22:15:16
<b>nazwa</b>	strefa usługowa
<b>oznaczenie</b>	43SU
<b>symbol</b>	SU
<b>obowiązuje od</b>	2026-03-11
<b>obowiązuje do</b>	obecnie


<b>status</b>	w opracowaniu <a href="https://inspire.ec.europa.eu/codelist/ProcessStepGeneralValue/elaboration">https://inspire.ec.europa.eu/codelist/ProcessStepGeneralValue/elaboration</a>
<b>charakter ustalenia</b>	ogólnie wiążące <a href="https://inspire.ec.europa.eu/codelist/RegulationNatureValue/generallyBinding">https://inspire.ec.europa.eu/codelist/RegulationNatureValue/generallyBinding</a>
<b>profil podstawowy</b>	teren usług teren komunikacji teren zieleni urządzonej teren ogrodów działkowych teren infrastruktury technicznej
<b>profil dodatkowy</b>	teren składów i magazynów teren elektrowni słonecznej teren zieleni naturalnej teren lasu teren wód
<b>maksymalna nadziemna intensywnosc zabudowy</b>	1.2
<b>maksymalny udzial powierzchni zabudowy</b>	60%
<b>maksymalna wysokosc zabudowy</b>	15.0 m
<b>minimalny udzial powierzchni biologicznie czynnej</b>	30%
<b>geometria</b>	
<b>plan</b>	<a href="https://www.gov.pl/zagospodarowanieprzestrzenne/app/AktPlanowaniaPrzestrzennego/PL.ZIPPZP.11730/241704-POG/1POG">https://www.gov.pl/zagospodarowanieprzestrzenne/app/AktPlanowaniaPrzestrzennego/PL.ZIPPZP.11730/241704-POG/1POG</a>
<b>strefa planistyczna</b>	PL.ZIPPZP.11730_241704-POG_1POG-43SJ_20240930T202702
<b>identfier</b>	<a href="https://www.gov.pl/zagospodarowanieprzestrzenne/app/StrefaPlanistyczna/PL.ZIPPZP.11730/241704-POG/1POG-43SJ/20240930T202702">https://www.gov.pl/zagospodarowanieprzestrzenne/app/StrefaPlanistyczna/PL.ZIPPZP.11730/241704-POG/1POG-43SJ/20240930T202702</a>
<b>przestrzen nazw</b>	PL.ZIPPZP.11730/241704-POG
<b>lokalny id</b>	1POG-43SJ
<b>wersja id</b>	20240930T202702
<b>początek wersji obiektu</b>	2024-09-30T20:27:02
<b>nazwa</b>	strefa wielofunkcyjna z zabudową mieszkaniową jednorodzinną
<b>oznaczenie</b>	43SJ
<b>symbol</b>	SJ
<b>obowiązuje od</b>	2024-09-30

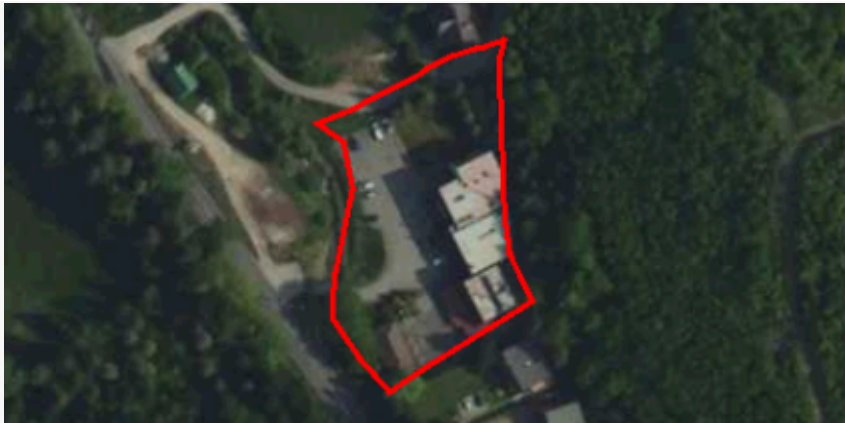
<b>obowiązuje do</b>	obecnie
<b>status</b>	w opracowaniu <a href="https://inspire.ec.europa.eu/codelist/ProcessStepGeneralValue/elaboration">https://inspire.ec.europa.eu/codelist/ProcessStepGeneralValue/elaboration</a>
<b>charakter ustalenia</b>	ogólnie wiążące <a href="https://inspire.ec.europa.eu/codelist/RegulationNatureValue/generallyBinding">https://inspire.ec.europa.eu/codelist/RegulationNatureValue/generallyBinding</a>
<b>profil podstawowy</b>	teren zabudowy mieszkaniowej jednorodzinnej teren usług teren komunikacji teren zieleni urządzonej teren ogrodów działkowych teren infrastruktury technicznej
<b>profil dodatkowy</b>	teren zabudowy letniskowej lub rekreacji indywidualnej
<b>maksymalna nadziemna intensywnosc zabudowy</b>	0.6
<b>maksymalny udzial powierzchni zabudowy</b>	40%
<b>maksymalna wysokosc zabudowy</b>	12.0 m
<b>minimalny udzial powierzchni biologicznie czynnej</b>	30%
<b>geometria</b>	
<b>plan</b>	<a href="https://www.gov.pl/zagospodarowanieprzestrzenne/app/AktPlanowaniaPrzestrzennego/PL.ZIPPZP.11730/241704-POG/1POG">https://www.gov.pl/zagospodarowanieprzestrzenne/app/AktPlanowaniaPrzestrzennego/PL.ZIPPZP.11730/241704-POG/1POG</a>
<b>strefa planistyczna</b>	PL.ZIPPZP.11730_241704-POG_1POG-44SU_20260311T221516
<b>identfier</b>	<a href="https://www.gov.pl/zagospodarowanieprzestrzenne/app/StrefaPlanistyczna/PL.ZIPPZP.11730/241704-POG/1POG-44SU/20260311T221516">https://www.gov.pl/zagospodarowanieprzestrzenne/app/StrefaPlanistyczna/PL.ZIPPZP.11730/241704-POG/1POG-44SU/20260311T221516</a>
<b>przestrzen nazw</b>	PL.ZIPPZP.11730/241704-POG
<b>lokalny id</b>	1POG-44SU
<b>wersja id</b>	20260311T221516
<b>poczatek wersji obiektu</b>	2026-03-11T22:15:16
<b>nazwa</b>	strefa usługowa
<b>oznaczenie</b>	44SU
<b>symbol</b>	SU
<b>obowiązuje od</b>	2026-03-11
<b>obowiązuje do</b>	obecnie

<b>status</b>	w opracowaniu <a href="https://inspire.ec.europa.eu/codelist/ProcessStepGeneralValue/elaboration">https://inspire.ec.europa.eu/codelist/ProcessStepGeneralValue/elaboration</a>
<b>charakter ustalenia</b>	ogólnie wiążące <a href="https://inspire.ec.europa.eu/codelist/RegulationNatureValue/generallyBinding">https://inspire.ec.europa.eu/codelist/RegulationNatureValue/generallyBinding</a>
<b>profil podstawowy</b>	teren usług teren komunikacji teren zieleni urządzonej teren ogrodów działkowych teren infrastruktury technicznej
<b>profil dodatkowy</b>	teren składów i magazynów teren elektrowni słonecznej teren zieleni naturalnej teren lasu teren wód
<b>maksymalna nadziemna intensywnosc zabudowy</b>	1.2
<b>maksymalny udzial powierzchni zabudowy</b>	60%
<b>maksymalna wysokosc zabudowy</b>	15.0 m
<b>minimalny udzial powierzchni biologicznie czynnej</b>	30%
<b>geometria</b>	
<b>plan</b>	<a href="https://www.gov.pl/zagospodarowanieprzestrzenne/app/AktPlanowaniaPrzestrzennego/PL.ZIPPZP.11730/241704-POG/1POG">https://www.gov.pl/zagospodarowanieprzestrzenne/app/AktPlanowaniaPrzestrzennego/PL.ZIPPZP.11730/241704-POG/1POG</a>
<b>strefa planistyczna</b>	PL.ZIPPZP.11730_241704-POG_1POG-44SJ_20240930T202702
<b>identfier</b>	<a href="https://www.gov.pl/zagospodarowanieprzestrzenne/app/StrefaPlanistyczna/PL.ZIPPZP.11730/241704-POG/1POG-44SJ/20240930T202702">https://www.gov.pl/zagospodarowanieprzestrzenne/app/StrefaPlanistyczna/PL.ZIPPZP.11730/241704-POG/1POG-44SJ/20240930T202702</a>
<b>przestrzen nazw</b>	PL.ZIPPZP.11730/241704-POG
<b>lokalny id</b>	1POG-44SJ
<b>wersja id</b>	20240930T202702
<b>początek wersji obiektu</b>	2024-09-30T20:27:02
<b>nazwa</b>	strefa wielofunkcyjna z zabudową mieszkaniową jednorodzinną
<b>oznaczenie</b>	44SJ
<b>symbol</b>	SJ
<b>obowiązuje od</b>	2024-09-30

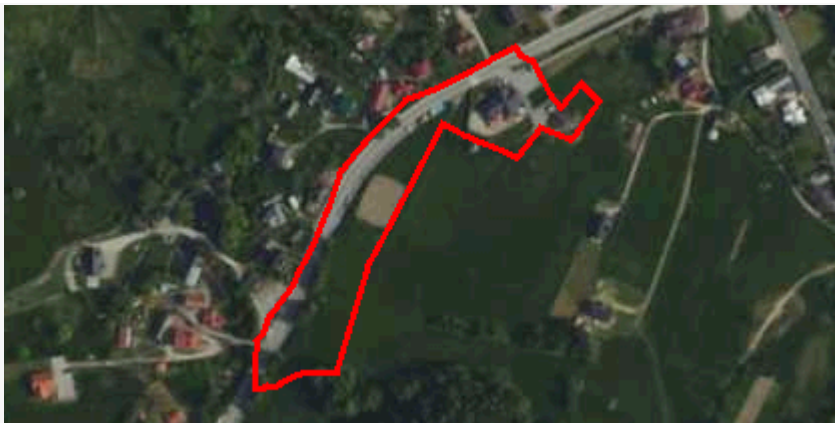
<b>obowiązuje do</b>	obecnie
<b>status</b>	w opracowaniu <a href="https://inspire.ec.europa.eu/codelist/ProcessStepGeneralValue/elaboration">https://inspire.ec.europa.eu/codelist/ProcessStepGeneralValue/elaboration</a>
<b>charakter ustalenia</b>	ogólnie wiążące <a href="https://inspire.ec.europa.eu/codelist/RegulationNatureValue/generallyBinding">https://inspire.ec.europa.eu/codelist/RegulationNatureValue/generallyBinding</a>
<b>profil podstawowy</b>	teren zabudowy mieszkaniowej jednorodzinnej teren usług teren komunikacji teren zieleni urządzonej teren ogrodów działkowych teren infrastruktury technicznej
<b>profil dodatkowy</b>	teren zabudowy letniskowej lub rekreacji indywidualnej
<b>maksymalna nadziemna intensywnosc zabudowy</b>	0.6
<b>maksymalny udzial powierzchni zabudowy</b>	40%
<b>maksymalna wysokosc zabudowy</b>	12.0 m
<b>minimalny udzial powierzchni biologicznie czynnej</b>	30%
<b>geometria</b>	
<b>plan</b>	<a href="https://www.gov.pl/zagospodarowanieprzestrzenne/app/AktPlanowaniaPrzestrzennego/PL.ZIPPZP.11730/241704-POG/1POG">https://www.gov.pl/zagospodarowanieprzestrzenne/app/AktPlanowaniaPrzestrzennego/PL.ZIPPZP.11730/241704-POG/1POG</a>
<b>strefa planistyczna</b>	PL.ZIPPZP.11730_241704-POG_1POG-45SU_20260311T221516
<b>identyfier</b>	<a href="https://www.gov.pl/zagospodarowanieprzestrzenne/app/StrefaPlanistyczna/PL.ZIPPZP.11730/241704-POG/1POG-45SU/20260311T221516">https://www.gov.pl/zagospodarowanieprzestrzenne/app/StrefaPlanistyczna/PL.ZIPPZP.11730/241704-POG/1POG-45SU/20260311T221516</a>
<b>przestrzen nazw</b>	PL.ZIPPZP.11730/241704-POG
<b>lokalny id</b>	1POG-45SU
<b>wersja id</b>	20260311T221516
<b>poczatek wersji obiektu</b>	2026-03-11T22:15:16
<b>nazwa</b>	strefa usługowa
<b>oznaczenie</b>	45SU
<b>symbol</b>	SU
<b>obowiązuje od</b>	2026-03-11
<b>obowiązuje do</b>	obecnie


<b>status</b>	w opracowaniu <a href="https://inspire.ec.europa.eu/codelist/ProcessStepGeneralValue/elaboration">https://inspire.ec.europa.eu/codelist/ProcessStepGeneralValue/elaboration</a>
<b>charakter ustalenia</b>	ogólnie wiążące <a href="https://inspire.ec.europa.eu/codelist/RegulationNatureValue/generallyBinding">https://inspire.ec.europa.eu/codelist/RegulationNatureValue/generallyBinding</a>
<b>profil podstawowy</b>	teren usług teren komunikacji teren zieleni urządzonej teren ogrodów działkowych teren infrastruktury technicznej
<b>profil dodatkowy</b>	teren składów i magazynów teren elektrowni słonecznej teren zieleni naturalnej teren lasu teren wód
<b>maksymalna nadziemna intensywnosc zabudowy</b>	1.2
<b>maksymalny udzial powierzchni zabudowy</b>	60%
<b>maksymalna wysokosc zabudowy</b>	15.0 m
<b>minimalny udzial powierzchni biologicznie czynnej</b>	30%
<b>geometria</b>	
<b>plan</b>	<a href="https://www.gov.pl/zagospodarowanieprzestrzenne/app/AktPlanowaniaPrzestrzennego/PL.ZIPPZP.11730/241704-POG/1POG">https://www.gov.pl/zagospodarowanieprzestrzenne/app/AktPlanowaniaPrzestrzennego/PL.ZIPPZP.11730/241704-POG/1POG</a>
<b>strefa planistyczna</b>	PL.ZIPPZP.11730_241704-POG_1POG-45SJ_20240930T202702
<b>identfier</b>	<a href="https://www.gov.pl/zagospodarowanieprzestrzenne/app/StrefaPlanistyczna/PL.ZIPPZP.11730/241704-POG/1POG-45SJ/20240930T202702">https://www.gov.pl/zagospodarowanieprzestrzenne/app/StrefaPlanistyczna/PL.ZIPPZP.11730/241704-POG/1POG-45SJ/20240930T202702</a>
<b>przestrzen nazw</b>	PL.ZIPPZP.11730/241704-POG
<b>lokalny id</b>	1POG-45SJ
<b>wersja id</b>	20240930T202702
<b>początek wersji obiektu</b>	2024-09-30T20:27:02
<b>nazwa</b>	strefa wielofunkcyjna z zabudową mieszkaniową jednorodzinną
<b>oznaczenie</b>	45SJ
<b>symbol</b>	SJ
<b>obowiązuje od</b>	2024-09-30


<b>obowiązuje do</b>	obecnie
<b>status</b>	w opracowaniu <a href="https://inspire.ec.europa.eu/codelist/ProcessStepGeneralValue/elaboration">https://inspire.ec.europa.eu/codelist/ProcessStepGeneralValue/elaboration</a>
<b>charakter ustalenia</b>	ogólnie wiążące <a href="https://inspire.ec.europa.eu/codelist/RegulationNatureValue/generallyBinding">https://inspire.ec.europa.eu/codelist/RegulationNatureValue/generallyBinding</a>
<b>profil podstawowy</b>	teren zabudowy mieszkaniowej jednorodzinnej teren usług teren komunikacji teren zieleni urządzonej teren ogrodów działkowych teren infrastruktury technicznej
<b>profil dodatkowy</b>	teren zabudowy letniskowej lub rekreacji indywidualnej
<b>maksymalna nadziemna intensywnosc zabudowy</b>	0.6
<b>maksymalny udzial powierzchni zabudowy</b>	40%
<b>maksymalna wysokosc zabudowy</b>	12.0 m
<b>minimalny udzial powierzchni biologicznie czynnej</b>	30%
<b>geometria</b>	
<b>plan</b>	<a href="https://www.gov.pl/zagospodarowanieprzestrzenne/app/AktPlanowaniaPrzestrzennego/PL.ZIPPZP.11730/241704-POG/1POG">https://www.gov.pl/zagospodarowanieprzestrzenne/app/AktPlanowaniaPrzestrzennego/PL.ZIPPZP.11730/241704-POG/1POG</a>
<b>strefa planistyczna</b>	PL.ZIPPZP.11730_241704-POG_1POG-46SU_20260311T221516
<b>identyfier</b>	<a href="https://www.gov.pl/zagospodarowanieprzestrzenne/app/StrefaPlanistyczna/PL.ZIPPZP.11730/241704-POG/1POG-46SU/20260311T221516">https://www.gov.pl/zagospodarowanieprzestrzenne/app/StrefaPlanistyczna/PL.ZIPPZP.11730/241704-POG/1POG-46SU/20260311T221516</a>
<b>przestrzen nazw</b>	PL.ZIPPZP.11730/241704-POG
<b>lokalny id</b>	1POG-46SU
<b>wersja id</b>	20260311T221516
<b>poczatek wersji obiektu</b>	2026-03-11T22:15:16
<b>nazwa</b>	strefa usługowa
<b>oznaczenie</b>	46SU
<b>symbol</b>	SU
<b>obowiązuje od</b>	2026-03-11
<b>obowiązuje do</b>	obecnie

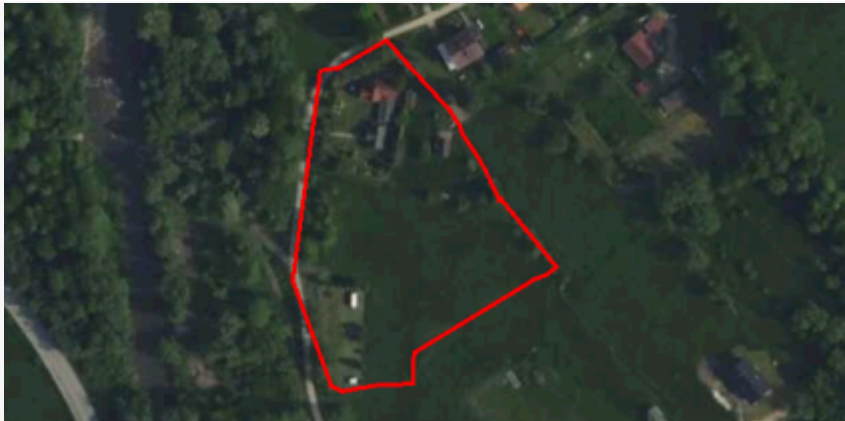
<b>status</b>	w opracowaniu <a href="https://inspire.ec.europa.eu/codelist/ProcessStepGeneralValue/elaboration">https://inspire.ec.europa.eu/codelist/ProcessStepGeneralValue/elaboration</a>
<b>charakter ustalenia</b>	ogólnie wiążące <a href="https://inspire.ec.europa.eu/codelist/RegulationNatureValue/generallyBinding">https://inspire.ec.europa.eu/codelist/RegulationNatureValue/generallyBinding</a>
<b>profil podstawowy</b>	teren usług teren komunikacji teren zieleni urządzonej teren ogrodów działkowych teren infrastruktury technicznej
<b>profil dodatkowy</b>	teren składów i magazynów teren elektrowni słonecznej teren zieleni naturalnej teren lasu teren wód
<b>maksymalna nadziemna intensywnosc zabudowy</b>	1.2
<b>maksymalny udzial powierzchni zabudowy</b>	60%
<b>maksymalna wysokosc zabudowy</b>	15.0 m
<b>minimalny udzial powierzchni biologicznie czynnej</b>	30%
<b>geometria</b>	
<b>plan</b>	<a href="https://www.gov.pl/zagospodarowanieprzestrzenne/app/AktPlanowaniaPrzestrzennego/PL.ZIPPZP.11730/241704-POG/1POG">https://www.gov.pl/zagospodarowanieprzestrzenne/app/AktPlanowaniaPrzestrzennego/PL.ZIPPZP.11730/241704-POG/1POG</a>
<b>strefa planistyczna</b>	PL.ZIPPZP.11730_241704-POG_1POG-46SJ_20240930T202702
<b>identfier</b>	<a href="https://www.gov.pl/zagospodarowanieprzestrzenne/app/StrefaPlanistyczna/PL.ZIPPZP.11730/241704-POG/1POG-46SJ/20240930T202702">https://www.gov.pl/zagospodarowanieprzestrzenne/app/StrefaPlanistyczna/PL.ZIPPZP.11730/241704-POG/1POG-46SJ/20240930T202702</a>
<b>przestrzen nazw</b>	PL.ZIPPZP.11730/241704-POG
<b>lokalny id</b>	1POG-46SJ
<b>wersja id</b>	20240930T202702
<b>początek wersji obiektu</b>	2024-09-30T20:27:02
<b>nazwa</b>	strefa wielofunkcyjna z zabudową mieszkaniową jednorodzinną
<b>oznaczenie</b>	46SJ
<b>symbol</b>	SJ
<b>obowiązuje od</b>	2024-09-30


<b>obowiązuje do</b>	obecnie
<b>status</b>	w opracowaniu <a href="https://inspire.ec.europa.eu/codelist/ProcessStepGeneralValue/elaboration">https://inspire.ec.europa.eu/codelist/ProcessStepGeneralValue/elaboration</a>
<b>charakter ustalenia</b>	ogólnie wiążące <a href="https://inspire.ec.europa.eu/codelist/RegulationNatureValue/generallyBinding">https://inspire.ec.europa.eu/codelist/RegulationNatureValue/generallyBinding</a>
<b>profil podstawowy</b>	teren zabudowy mieszkaniowej jednorodzinnej teren usług teren komunikacji teren zieleni urządzonej teren ogrodów działkowych teren infrastruktury technicznej
<b>profil dodatkowy</b>	teren zabudowy letniskowej lub rekreacji indywidualnej
<b>maksymalna nadziemna intensywnosc zabudowy</b>	0.6
<b>maksymalny udzial powierzchni zabudowy</b>	40%
<b>maksymalna wysokosc zabudowy</b>	12.0 m
<b>minimalny udzial powierzchni biologicznie czynnej</b>	30%
<b>geometria</b>	
<b>plan</b>	<a href="https://www.gov.pl/zagospodarowanieprzestrzenne/app/AktPlanowaniaPrzestrzennego/PL.ZIPPZP.11730/241704-POG/1POG">https://www.gov.pl/zagospodarowanieprzestrzenne/app/AktPlanowaniaPrzestrzennego/PL.ZIPPZP.11730/241704-POG/1POG</a>
<b>strefa planistyczna</b>	PL.ZIPPZP.11730_241704-POG_1POG-47SU_20260311T221516
<b>identyfier</b>	<a href="https://www.gov.pl/zagospodarowanieprzestrzenne/app/StrefaPlanistyczna/PL.ZIPPZP.11730/241704-POG/1POG-47SU/20260311T221516">https://www.gov.pl/zagospodarowanieprzestrzenne/app/StrefaPlanistyczna/PL.ZIPPZP.11730/241704-POG/1POG-47SU/20260311T221516</a>
<b>przestrzen nazw</b>	PL.ZIPPZP.11730/241704-POG
<b>lokalny id</b>	1POG-47SU
<b>wersja id</b>	20260311T221516
<b>poczatek wersji obiektu</b>	2026-03-11T22:15:16
<b>nazwa</b>	strefa usługowa
<b>oznaczenie</b>	47SU
<b>symbol</b>	SU
<b>obowiązuje od</b>	2026-03-11
<b>obowiązuje do</b>	obecnie


<b>status</b>	w opracowaniu <a href="https://inspire.ec.europa.eu/codelist/ProcessStepGeneralValue/elaboration">https://inspire.ec.europa.eu/codelist/ProcessStepGeneralValue/elaboration</a>
<b>charakter ustalenia</b>	ogólnie wiążące <a href="https://inspire.ec.europa.eu/codelist/RegulationNatureValue/generallyBinding">https://inspire.ec.europa.eu/codelist/RegulationNatureValue/generallyBinding</a>
<b>profil podstawowy</b>	teren usług teren komunikacji teren zieleni urządzonej teren ogrodów działkowych teren infrastruktury technicznej
<b>profil dodatkowy</b>	teren składów i magazynów teren elektrowni słonecznej teren zieleni naturalnej teren lasu teren wód
<b>maksymalna nadziemna intensywnosc zabudowy</b>	1.2
<b>maksymalny udzial powierzchni zabudowy</b>	60%
<b>maksymalna wysokosc zabudowy</b>	15.0 m
<b>minimalny udzial powierzchni biologicznie czynnej</b>	30%
<b>geometria</b>	
<b>plan</b>	<a href="https://www.gov.pl/zagospodarowanieprzestrzenne/app/AktPlanowaniaPrzestrzennego/PL.ZIPPZP.11730/241704-POG/1POG">https://www.gov.pl/zagospodarowanieprzestrzenne/app/AktPlanowaniaPrzestrzennego/PL.ZIPPZP.11730/241704-POG/1POG</a>
<b>strefa planistyczna</b>	PL.ZIPPZP.11730_241704-POG_1POG-47SJ_20240930T202702
<b>identfier</b>	<a href="https://www.gov.pl/zagospodarowanieprzestrzenne/app/StrefaPlanistyczna/PL.ZIPPZP.11730/241704-POG/1POG-47SJ/20240930T202702">https://www.gov.pl/zagospodarowanieprzestrzenne/app/StrefaPlanistyczna/PL.ZIPPZP.11730/241704-POG/1POG-47SJ/20240930T202702</a>
<b>przestrzen nazw</b>	PL.ZIPPZP.11730/241704-POG
<b>lokalny id</b>	1POG-47SJ
<b>wersja id</b>	20240930T202702
<b>początek wersji obiektu</b>	2024-09-30T20:27:02
<b>nazwa</b>	strefa wielofunkcyjna z zabudową mieszkaniową jednorodzinną
<b>oznaczenie</b>	47SJ
<b>symbol</b>	SJ
<b>obowiązuje od</b>	2024-09-30


<b>obowiązuje do</b>	obecnie
<b>status</b>	w opracowaniu <a href="https://inspire.ec.europa.eu/codelist/ProcessStepGeneralValue/elaboration">https://inspire.ec.europa.eu/codelist/ProcessStepGeneralValue/elaboration</a>
<b>charakter ustalenia</b>	ogólnie wiążące <a href="https://inspire.ec.europa.eu/codelist/RegulationNatureValue/generallyBinding">https://inspire.ec.europa.eu/codelist/RegulationNatureValue/generallyBinding</a>
<b>profil podstawowy</b>	teren zabudowy mieszkaniowej jednorodzinnej teren usług teren komunikacji teren zieleni urządzonej teren ogrodów działkowych teren infrastruktury technicznej
<b>profil dodatkowy</b>	teren zabudowy letniskowej lub rekreacji indywidualnej
<b>maksymalna nadziemna intensywnosc zabudowy</b>	0.6
<b>maksymalny udzial powierzchni zabudowy</b>	40%
<b>maksymalna wysokosc zabudowy</b>	12.0 m
<b>minimalny udzial powierzchni biologicznie czynnej</b>	30%
<b>geometria</b>	
<b>plan</b>	<a href="https://www.gov.pl/zagospodarowanieprzestrzenne/app/AktPlanowaniaPrzestrzennego/PL.ZIPPZP.11730/241704-POG/1POG">https://www.gov.pl/zagospodarowanieprzestrzenne/app/AktPlanowaniaPrzestrzennego/PL.ZIPPZP.11730/241704-POG/1POG</a>
<b>strefa planistyczna</b>	PL.ZIPPZP.11730_241704-POG_1POG-48SU_20260311T221516
<b>identyfier</b>	<a href="https://www.gov.pl/zagospodarowanieprzestrzenne/app/StrefaPlanistyczna/PL.ZIPPZP.11730/241704-POG/1POG-48SU/20260311T221516">https://www.gov.pl/zagospodarowanieprzestrzenne/app/StrefaPlanistyczna/PL.ZIPPZP.11730/241704-POG/1POG-48SU/20260311T221516</a>
<b>przestrzen nazw</b>	PL.ZIPPZP.11730/241704-POG
<b>lokalny id</b>	1POG-48SU
<b>wersja id</b>	20260311T221516
<b>poczatek wersji obiektu</b>	2026-03-11T22:15:16
<b>nazwa</b>	strefa usługowa
<b>oznaczenie</b>	48SU
<b>symbol</b>	SU
<b>obowiązuje od</b>	2026-03-11
<b>obowiązuje do</b>	obecnie

<b>status</b>	w opracowaniu <a href="https://inspire.ec.europa.eu/codelist/ProcessStepGeneralValue/elaboration">https://inspire.ec.europa.eu/codelist/ProcessStepGeneralValue/elaboration</a>
<b>charakter ustalenia</b>	ogólnie wiążące <a href="https://inspire.ec.europa.eu/codelist/RegulationNatureValue/generallyBinding">https://inspire.ec.europa.eu/codelist/RegulationNatureValue/generallyBinding</a>
<b>profil podstawowy</b>	teren usług teren komunikacji teren zieleni urządzonej teren ogrodów działkowych teren infrastruktury technicznej
<b>profil dodatkowy</b>	teren składów i magazynów teren elektrowni słonecznej teren zieleni naturalnej teren lasu teren wód
<b>maksymalna nadziemna intensywnosc zabudowy</b>	1.2
<b>maksymalny udzial powierzchni zabudowy</b>	60%
<b>maksymalna wysokosc zabudowy</b>	15.0 m
<b>minimalny udzial powierzchni biologicznie czynnej</b>	30%
<b>geometria</b>	
<b>plan</b>	<a href="https://www.gov.pl/zagospodarowanieprzestrzenne/app/AktPlanowaniaPrzestrzennego/PL.ZIPPZP.11730/241704-POG/1POG">https://www.gov.pl/zagospodarowanieprzestrzenne/app/AktPlanowaniaPrzestrzennego/PL.ZIPPZP.11730/241704-POG/1POG</a>
<b>strefa planistyczna</b>	PL.ZIPPZP.11730_241704-POG_1POG-48SJ_20240930T202702
<b>identfier</b>	<a href="https://www.gov.pl/zagospodarowanieprzestrzenne/app/StrefaPlanistyczna/PL.ZIPPZP.11730/241704-POG/1POG-48SJ/20240930T202702">https://www.gov.pl/zagospodarowanieprzestrzenne/app/StrefaPlanistyczna/PL.ZIPPZP.11730/241704-POG/1POG-48SJ/20240930T202702</a>
<b>przestrzen nazw</b>	PL.ZIPPZP.11730/241704-POG
<b>lokalny id</b>	1POG-48SJ
<b>wersja id</b>	20240930T202702
<b>początek wersji obiektu</b>	2024-09-30T20:27:02
<b>nazwa</b>	strefa wielofunkcyjna z zabudową mieszkaniową jednorodzinną
<b>oznaczenie</b>	48SJ
<b>symbol</b>	SJ
<b>obowiązuje od</b>	2024-09-30


<b>obowiązuje do</b>	obecnie
<b>status</b>	w opracowaniu <a href="https://inspire.ec.europa.eu/codelist/ProcessStepGeneralValue/elaboration">https://inspire.ec.europa.eu/codelist/ProcessStepGeneralValue/elaboration</a>
<b>charakter ustalenia</b>	ogólnie wiążące <a href="https://inspire.ec.europa.eu/codelist/RegulationNatureValue/generallyBinding">https://inspire.ec.europa.eu/codelist/RegulationNatureValue/generallyBinding</a>
<b>profil podstawowy</b>	teren zabudowy mieszkaniowej jednorodzinnej teren usług teren komunikacji teren zieleni urządzonej teren ogrodów działkowych teren infrastruktury technicznej
<b>profil dodatkowy</b>	teren zabudowy letniskowej lub rekreacji indywidualnej
<b>maksymalna nadziemna intensywnosc zabudowy</b>	0.6
<b>maksymalny udzial powierzchni zabudowy</b>	40%
<b>maksymalna wysokosc zabudowy</b>	12.0 m
<b>minimalny udzial powierzchni biologicznie czynnej</b>	30%
<b>geometria</b>	
<b>plan</b>	<a href="https://www.gov.pl/zagospodarowanieprzestrzenne/app/AktPlanowaniaPrzestrzennego/PL.ZIPPZP.11730/241704-POG/1POG">https://www.gov.pl/zagospodarowanieprzestrzenne/app/AktPlanowaniaPrzestrzennego/PL.ZIPPZP.11730/241704-POG/1POG</a>
<b>strefa planistyczna</b>	PL.ZIPPZP.11730_241704-POG_1POG-49SU_20260311T221516
<b>identyfier</b>	<a href="https://www.gov.pl/zagospodarowanieprzestrzenne/app/StrefaPlanistyczna/PL.ZIPPZP.11730/241704-POG/1POG-49SU/20260311T221516">https://www.gov.pl/zagospodarowanieprzestrzenne/app/StrefaPlanistyczna/PL.ZIPPZP.11730/241704-POG/1POG-49SU/20260311T221516</a>
<b>przestrzen nazw</b>	PL.ZIPPZP.11730/241704-POG
<b>lokalny id</b>	1POG-49SU
<b>wersja id</b>	20260311T221516
<b>poczatek wersji obiektu</b>	2026-03-11T22:15:16
<b>nazwa</b>	strefa usługowa
<b>oznaczenie</b>	49SU
<b>symbol</b>	SU
<b>obowiązuje od</b>	2026-03-11
<b>obowiązuje do</b>	obecnie


<b>status</b>	w opracowaniu <a href="https://inspire.ec.europa.eu/codelist/ProcessStepGeneralValue/elaboration">https://inspire.ec.europa.eu/codelist/ProcessStepGeneralValue/elaboration</a>
<b>charakter ustalenia</b>	ogólnie wiążące <a href="https://inspire.ec.europa.eu/codelist/RegulationNatureValue/generallyBinding">https://inspire.ec.europa.eu/codelist/RegulationNatureValue/generallyBinding</a>
<b>profil podstawowy</b>	teren usług teren komunikacji teren zieleni urządzonej teren ogrodów działkowych teren infrastruktury technicznej
<b>profil dodatkowy</b>	teren składów i magazynów teren elektrowni słonecznej teren zieleni naturalnej teren lasu teren wód
<b>maksymalna nadziemna intensywnosc zabudowy</b>	1.2
<b>maksymalny udzial powierzchni zabudowy</b>	60%
<b>maksymalna wysokosc zabudowy</b>	15.0 m
<b>minimalny udzial powierzchni biologicznie czynnej</b>	30%
<b>geometria</b>	
<b>plan</b>	<a href="https://www.gov.pl/zagospodarowanieprzestrzenne/app/AktPlanowaniaPrzestrzennego/PL.ZIPPZP.11730/241704-POG/1POG">https://www.gov.pl/zagospodarowanieprzestrzenne/app/AktPlanowaniaPrzestrzennego/PL.ZIPPZP.11730/241704-POG/1POG</a>
<b>strefa planistyczna</b>	PL.ZIPPZP.11730_241704-POG_1POG-49SJ_20240930T202702
<b>identfier</b>	<a href="https://www.gov.pl/zagospodarowanieprzestrzenne/app/StrefaPlanistyczna/PL.ZIPPZP.11730/241704-POG/1POG-49SJ/20240930T202702">https://www.gov.pl/zagospodarowanieprzestrzenne/app/StrefaPlanistyczna/PL.ZIPPZP.11730/241704-POG/1POG-49SJ/20240930T202702</a>
<b>przestrzen nazw</b>	PL.ZIPPZP.11730/241704-POG
<b>lokalny id</b>	1POG-49SJ
<b>wersja id</b>	20240930T202702
<b>początek wersji obiektu</b>	2024-09-30T20:27:02
<b>nazwa</b>	strefa wielofunkcyjna z zabudową mieszkaniową jednorodzinną
<b>oznaczenie</b>	49SJ
<b>symbol</b>	SJ
<b>obowiązuje od</b>	2024-09-30


<b>obowiązuje do</b>	obecnie
<b>status</b>	w opracowaniu <a href="https://inspire.ec.europa.eu/codelist/ProcessStepGeneralValue/elaboration">https://inspire.ec.europa.eu/codelist/ProcessStepGeneralValue/elaboration</a>
<b>charakter ustalenia</b>	ogólnie wiążące <a href="https://inspire.ec.europa.eu/codelist/RegulationNatureValue/generallyBinding">https://inspire.ec.europa.eu/codelist/RegulationNatureValue/generallyBinding</a>
<b>profil podstawowy</b>	teren zabudowy mieszkaniowej jednorodzinnej teren usług teren komunikacji teren zieleni urządzonej teren ogrodów działkowych teren infrastruktury technicznej
<b>profil dodatkowy</b>	teren zabudowy letniskowej lub rekreacji indywidualnej
<b>maksymalna nadziemna intensywnosc zabudowy</b>	0.6
<b>maksymalny udzial powierzchni zabudowy</b>	40%
<b>maksymalna wysokosc zabudowy</b>	12.0 m
<b>minimalny udzial powierzchni biologicznie czynnej</b>	30%
<b>geometria</b>	
<b>plan</b>	<a href="https://www.gov.pl/zagospodarowanieprzestrzenne/app/AktPlanowaniaPrzestrzennego/PL.ZIPPZP.11730/241704-POG/1POG">https://www.gov.pl/zagospodarowanieprzestrzenne/app/AktPlanowaniaPrzestrzennego/PL.ZIPPZP.11730/241704-POG/1POG</a>
<b>strefa planistyczna</b>	PL.ZIPPZP.11730_241704-POG_1POG-50SU_20260311T221516
<b>identfier</b>	<a href="https://www.gov.pl/zagospodarowanieprzestrzenne/app/StrefaPlanistyczna/PL.ZIPPZP.11730/241704-POG/1POG-50SU/20260311T221516">https://www.gov.pl/zagospodarowanieprzestrzenne/app/StrefaPlanistyczna/PL.ZIPPZP.11730/241704-POG/1POG-50SU/20260311T221516</a>
<b>przestrzen nazw</b>	PL.ZIPPZP.11730/241704-POG
<b>lokalny id</b>	1POG-50SU
<b>wersja id</b>	20260311T221516
<b>poczatek wersji obiektu</b>	2026-03-11T22:15:16
<b>nazwa</b>	strefa usługowa
<b>oznaczenie</b>	50SU
<b>symbol</b>	SU
<b>obowiązuje od</b>	2026-03-11
<b>obowiązuje do</b>	obecnie

<b>status</b>	w opracowaniu <a href="https://inspire.ec.europa.eu/codelist/ProcessStepGeneralValue/elaboration">https://inspire.ec.europa.eu/codelist/ProcessStepGeneralValue/elaboration</a>
<b>charakter ustalenia</b>	ogólnie wiążące <a href="https://inspire.ec.europa.eu/codelist/RegulationNatureValue/generallyBinding">https://inspire.ec.europa.eu/codelist/RegulationNatureValue/generallyBinding</a>
<b>profil podstawowy</b>	teren usług teren komunikacji teren zieleni urządzonej teren ogrodów działkowych teren infrastruktury technicznej
<b>profil dodatkowy</b>	teren składów i magazynów teren elektrowni słonecznej teren zieleni naturalnej teren lasu teren wód
<b>maksymalna nadziemna intensywnosc zabudowy</b>	1.2
<b>maksymalny udzial powierzchni zabudowy</b>	60%
<b>maksymalna wysokosc zabudowy</b>	15.0 m
<b>minimalny udzial powierzchni biologicznie czynnej</b>	30%
<b>geometria</b>	
<b>plan</b>	<a href="https://www.gov.pl/zagospodarowanieprzestrzenne/app/AktPlanowaniaPrzestrzennego/PL.ZIPPZP.11730/241704-POG/1POG">https://www.gov.pl/zagospodarowanieprzestrzenne/app/AktPlanowaniaPrzestrzennego/PL.ZIPPZP.11730/241704-POG/1POG</a>
<b>strefa planistyczna</b>	PL.ZIPPZP.11730_241704-POG_1POG-50SJ_20240930T202702
<b>identfier</b>	<a href="https://www.gov.pl/zagospodarowanieprzestrzenne/app/StrefaPlanistyczna/PL.ZIPPZP.11730/241704-POG/1POG-50SJ/20240930T202702">https://www.gov.pl/zagospodarowanieprzestrzenne/app/StrefaPlanistyczna/PL.ZIPPZP.11730/241704-POG/1POG-50SJ/20240930T202702</a>
<b>przestrzen nazw</b>	PL.ZIPPZP.11730/241704-POG
<b>lokalny id</b>	1POG-50SJ
<b>wersja id</b>	20240930T202702
<b>początek wersji obiektu</b>	2024-09-30T20:27:02
<b>nazwa</b>	strefa wielofunkcyjna z zabudową mieszkaniową jednorodzinną
<b>oznaczenie</b>	50SJ
<b>symbol</b>	SJ
<b>obowiązuje od</b>	2024-09-30


<b>obowiązuje do</b>	obecnie
<b>status</b>	w opracowaniu <a href="https://inspire.ec.europa.eu/codelist/ProcessStepGeneralValue/elaboration">https://inspire.ec.europa.eu/codelist/ProcessStepGeneralValue/elaboration</a>
<b>charakter ustalenia</b>	ogólnie wiążące <a href="https://inspire.ec.europa.eu/codelist/RegulationNatureValue/generallyBinding">https://inspire.ec.europa.eu/codelist/RegulationNatureValue/generallyBinding</a>
<b>profil podstawowy</b>	teren zabudowy mieszkaniowej jednorodzinnej teren usług teren komunikacji teren zieleni urządzonej teren ogrodów działkowych teren infrastruktury technicznej
<b>profil dodatkowy</b>	teren zabudowy letniskowej lub rekreacji indywidualnej
<b>maksymalna nadziemna intensywnosc zabudowy</b>	0.6
<b>maksymalny udzial powierzchni zabudowy</b>	40%
<b>maksymalna wysokosc zabudowy</b>	12.0 m
<b>minimalny udzial powierzchni biologicznie czynnej</b>	30%
<b>geometria</b>	
<b>plan</b>	<a href="https://www.gov.pl/zagospodarowanieprzestrzenne/app/AktPlanowaniaPrzestrzennego/PL.ZIPPZP.11730/241704-POG/1POG">https://www.gov.pl/zagospodarowanieprzestrzenne/app/AktPlanowaniaPrzestrzennego/PL.ZIPPZP.11730/241704-POG/1POG</a>
<b>strefa planistyczna</b>	PL.ZIPPZP.11730_241704-POG_1POG-51SU_20260311T221516
<b>identyfier</b>	<a href="https://www.gov.pl/zagospodarowanieprzestrzenne/app/StrefaPlanistyczna/PL.ZIPPZP.11730/241704-POG/1POG-51SU/20260311T221516">https://www.gov.pl/zagospodarowanieprzestrzenne/app/StrefaPlanistyczna/PL.ZIPPZP.11730/241704-POG/1POG-51SU/20260311T221516</a>
<b>przestrzen nazw</b>	PL.ZIPPZP.11730/241704-POG
<b>lokalny id</b>	1POG-51SU
<b>wersja id</b>	20260311T221516
<b>poczatek wersji obiektu</b>	2026-03-11T22:15:16
<b>nazwa</b>	strefa usługowa
<b>oznaczenie</b>	51SU
<b>symbol</b>	SU
<b>obowiązuje od</b>	2026-03-11
<b>obowiązuje do</b>	obecnie


<b>status</b>	w opracowaniu <a href="https://inspire.ec.europa.eu/codelist/ProcessStepGeneralValue/elaboration">https://inspire.ec.europa.eu/codelist/ProcessStepGeneralValue/elaboration</a>
<b>charakter ustalenia</b>	ogólnie wiążące <a href="https://inspire.ec.europa.eu/codelist/RegulationNatureValue/generallyBinding">https://inspire.ec.europa.eu/codelist/RegulationNatureValue/generallyBinding</a>
<b>profil podstawowy</b>	teren usług teren komunikacji teren zieleni urządzonej teren ogrodów działkowych teren infrastruktury technicznej
<b>profil dodatkowy</b>	teren składów i magazynów teren elektrowni słonecznej teren zieleni naturalnej teren lasu teren wód
<b>maksymalna nadziemna intensywnosc zabudowy</b>	1.2
<b>maksymalny udzial powierzchni zabudowy</b>	60%
<b>maksymalna wysokosc zabudowy</b>	15.0 m
<b>minimalny udzial powierzchni biologicznie czynnej</b>	30%
<b>geometria</b>	
<b>plan</b>	<a href="https://www.gov.pl/zagospodarowanieprzestrzenne/app/AktPlanowaniaPrzestrzennego/PL.ZIPPZP.11730/241704-POG/1POG">https://www.gov.pl/zagospodarowanieprzestrzenne/app/AktPlanowaniaPrzestrzennego/PL.ZIPPZP.11730/241704-POG/1POG</a>
<b>strefa planistyczna</b>	PL.ZIPPZP.11730_241704-POG_1POG-51SJ_20240930T202702
<b>identfier</b>	<a href="https://www.gov.pl/zagospodarowanieprzestrzenne/app/StrefaPlanistyczna/PL.ZIPPZP.11730/241704-POG/1POG-51SJ/20240930T202702">https://www.gov.pl/zagospodarowanieprzestrzenne/app/StrefaPlanistyczna/PL.ZIPPZP.11730/241704-POG/1POG-51SJ/20240930T202702</a>
<b>przestrzen nazw</b>	PL.ZIPPZP.11730/241704-POG
<b>lokalny id</b>	1POG-51SJ
<b>wersja id</b>	20240930T202702
<b>początek wersji obiektu</b>	2024-09-30T20:27:02
<b>nazwa</b>	strefa wielofunkcyjna z zabudową mieszkaniową jednorodzinną
<b>oznaczenie</b>	51SJ
<b>symbol</b>	SJ
<b>obowiązuje od</b>	2024-09-30


<b>obowiązuje do</b>	obecnie
<b>status</b>	w opracowaniu <a href="https://inspire.ec.europa.eu/codelist/ProcessStepGeneralValue/elaboration">https://inspire.ec.europa.eu/codelist/ProcessStepGeneralValue/elaboration</a>
<b>charakter ustalenia</b>	ogólnie wiążące <a href="https://inspire.ec.europa.eu/codelist/RegulationNatureValue/generallyBinding">https://inspire.ec.europa.eu/codelist/RegulationNatureValue/generallyBinding</a>
<b>profil podstawowy</b>	teren zabudowy mieszkaniowej jednorodzinnej teren usług teren komunikacji teren zieleni urządzonej teren ogrodów działkowych teren infrastruktury technicznej
<b>profil dodatkowy</b>	teren zabudowy letniskowej lub rekreacji indywidualnej
<b>maksymalna nadziemna intensywnosc zabudowy</b>	0.6
<b>maksymalny udzial powierzchni zabudowy</b>	40%
<b>maksymalna wysokosc zabudowy</b>	12.0 m
<b>minimalny udzial powierzchni biologicznie czynnej</b>	30%
<b>geometria</b>	
<b>plan</b>	<a href="https://www.gov.pl/zagospodarowanieprzestrzenne/app/AktPlanowaniaPrzestrzennego/PL.ZIPPZP.11730/241704-POG/1POG">https://www.gov.pl/zagospodarowanieprzestrzenne/app/AktPlanowaniaPrzestrzennego/PL.ZIPPZP.11730/241704-POG/1POG</a>
<b>strefa planistyczna</b>	PL.ZIPPZP.11730_241704-POG_1POG-52SU_20260311T221516
<b>identyfier</b>	<a href="https://www.gov.pl/zagospodarowanieprzestrzenne/app/StrefaPlanistyczna/PL.ZIPPZP.11730/241704-POG/1POG-52SU/20260311T221516">https://www.gov.pl/zagospodarowanieprzestrzenne/app/StrefaPlanistyczna/PL.ZIPPZP.11730/241704-POG/1POG-52SU/20260311T221516</a>
<b>przestrzen nazw</b>	PL.ZIPPZP.11730/241704-POG
<b>lokalny id</b>	1POG-52SU
<b>wersja id</b>	20260311T221516
<b>poczatek wersji obiektu</b>	2026-03-11T22:15:16
<b>nazwa</b>	strefa usługowa
<b>oznaczenie</b>	52SU
<b>symbol</b>	SU
<b>obowiązuje od</b>	2026-03-11
<b>obowiązuje do</b>	obecnie

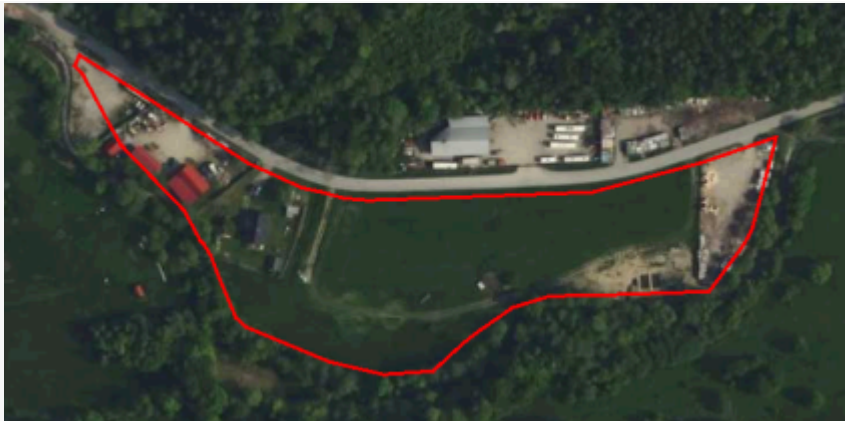
<b>status</b>	w opracowaniu <a href="https://inspire.ec.europa.eu/codelist/ProcessStepGeneralValue/elaboration">https://inspire.ec.europa.eu/codelist/ProcessStepGeneralValue/elaboration</a>
<b>charakter ustalenia</b>	ogólnie wiążące <a href="https://inspire.ec.europa.eu/codelist/RegulationNatureValue/generallyBinding">https://inspire.ec.europa.eu/codelist/RegulationNatureValue/generallyBinding</a>
<b>profil podstawowy</b>	teren usług teren komunikacji teren zieleni urządzonej teren ogrodów działkowych teren infrastruktury technicznej
<b>profil dodatkowy</b>	teren składów i magazynów teren elektrowni słonecznej teren zieleni naturalnej teren lasu teren wód
<b>maksymalna nadziemna intensywnosc zabudowy</b>	1.2
<b>maksymalny udzial powierzchni zabudowy</b>	60%
<b>maksymalna wysokosc zabudowy</b>	15.0 m
<b>minimalny udzial powierzchni biologicznie czynnej</b>	30%
<b>geometria</b>	
<b>plan</b>	<a href="https://www.gov.pl/zagospodarowanieprzestrzenne/app/AktPlanowaniaPrzestrzennego/PL.ZIPPZP.11730/241704-POG/1POG">https://www.gov.pl/zagospodarowanieprzestrzenne/app/AktPlanowaniaPrzestrzennego/PL.ZIPPZP.11730/241704-POG/1POG</a>
<b>strefa planistyczna</b>	PL.ZIPPZP.11730_241704-POG_1POG-52SJ_20240930T202702
<b>identfier</b>	<a href="https://www.gov.pl/zagospodarowanieprzestrzenne/app/StrefaPlanistyczna/PL.ZIPPZP.11730/241704-POG/1POG-52SJ/20240930T202702">https://www.gov.pl/zagospodarowanieprzestrzenne/app/StrefaPlanistyczna/PL.ZIPPZP.11730/241704-POG/1POG-52SJ/20240930T202702</a>
<b>przestrzen nazw</b>	PL.ZIPPZP.11730/241704-POG
<b>lokalny id</b>	1POG-52SJ
<b>wersja id</b>	20240930T202702
<b>początek wersji obiektu</b>	2024-09-30T20:27:02
<b>nazwa</b>	strefa wielofunkcyjna z zabudową mieszkaniową jednorodzinną
<b>oznaczenie</b>	52SJ
<b>symbol</b>	SJ
<b>obowiązuje od</b>	2024-09-30


<b>obowiązuje do</b>	obecnie
<b>status</b>	w opracowaniu <a href="https://inspire.ec.europa.eu/codelist/ProcessStepGeneralValue/elaboration">https://inspire.ec.europa.eu/codelist/ProcessStepGeneralValue/elaboration</a>
<b>charakter ustalenia</b>	ogólnie wiążące <a href="https://inspire.ec.europa.eu/codelist/RegulationNatureValue/generallyBinding">https://inspire.ec.europa.eu/codelist/RegulationNatureValue/generallyBinding</a>
<b>profil podstawowy</b>	teren zabudowy mieszkaniowej jednorodzinnej teren usług teren komunikacji teren zieleni urządzonej teren ogrodów działkowych teren infrastruktury technicznej
<b>profil dodatkowy</b>	teren zabudowy letniskowej lub rekreacji indywidualnej
<b>maksymalna nadziemna intensywnosc zabudowy</b>	0.6
<b>maksymalny udzial powierzchni zabudowy</b>	40%
<b>maksymalna wysokosc zabudowy</b>	12.0 m
<b>minimalny udzial powierzchni biologicznie czynnej</b>	30%
<b>geometria</b>	
<b>plan</b>	<a href="https://www.gov.pl/zagospodarowanieprzestrzenne/app/AktPlanowaniaPrzestrzennego/PL.ZIPPZP.11730/241704-POG/1POG">https://www.gov.pl/zagospodarowanieprzestrzenne/app/AktPlanowaniaPrzestrzennego/PL.ZIPPZP.11730/241704-POG/1POG</a>
<b>strefa planistyczna</b>	PL.ZIPPZP.11730_241704-POG_1POG-53SU_20260311T221516
<b>identyfier</b>	<a href="https://www.gov.pl/zagospodarowanieprzestrzenne/app/StrefaPlanistyczna/PL.ZIPPZP.11730/241704-POG/1POG-53SU/20260311T221516">https://www.gov.pl/zagospodarowanieprzestrzenne/app/StrefaPlanistyczna/PL.ZIPPZP.11730/241704-POG/1POG-53SU/20260311T221516</a>
<b>przestrzen nazw</b>	PL.ZIPPZP.11730/241704-POG
<b>lokalny id</b>	1POG-53SU
<b>wersja id</b>	20260311T221516
<b>poczatek wersji obiektu</b>	2026-03-11T22:15:16
<b>nazwa</b>	strefa usługowa
<b>oznaczenie</b>	53SU
<b>symbol</b>	SU
<b>obowiązuje od</b>	2026-03-11
<b>obowiązuje do</b>	obecnie


<b>status</b>	w opracowaniu <a href="https://inspire.ec.europa.eu/codelist/ProcessStepGeneralValue/elaboration">https://inspire.ec.europa.eu/codelist/ProcessStepGeneralValue/elaboration</a>
<b>charakter ustalenia</b>	ogólnie wiążące <a href="https://inspire.ec.europa.eu/codelist/RegulationNatureValue/generallyBinding">https://inspire.ec.europa.eu/codelist/RegulationNatureValue/generallyBinding</a>
<b>profil podstawowy</b>	teren usług teren komunikacji teren zieleni urządzonej teren ogrodów działkowych teren infrastruktury technicznej
<b>profil dodatkowy</b>	teren składów i magazynów teren elektrowni słonecznej teren zieleni naturalnej teren lasu teren wód
<b>maksymalna nadziemna intensywnosc zabudowy</b>	1.2
<b>maksymalny udzial powierzchni zabudowy</b>	60%
<b>maksymalna wysokosc zabudowy</b>	15.0 m
<b>minimalny udzial powierzchni biologicznie czynnej</b>	30%
<b>geometria</b>	
<b>plan</b>	<a href="https://www.gov.pl/zagospodarowanieprzestrzenne/app/AktPlanowaniaPrzestrzennego/PL.ZIPPZP.11730/241704-POG/1POG">https://www.gov.pl/zagospodarowanieprzestrzenne/app/AktPlanowaniaPrzestrzennego/PL.ZIPPZP.11730/241704-POG/1POG</a>
<b>strefa planistyczna</b>	PL.ZIPPZP.11730_241704-POG_1POG-53SJ_20240930T202702
<b>identfier</b>	<a href="https://www.gov.pl/zagospodarowanieprzestrzenne/app/StrefaPlanistyczna/PL.ZIPPZP.11730/241704-POG/1POG-53SJ/20240930T202702">https://www.gov.pl/zagospodarowanieprzestrzenne/app/StrefaPlanistyczna/PL.ZIPPZP.11730/241704-POG/1POG-53SJ/20240930T202702</a>
<b>przestrzen nazw</b>	PL.ZIPPZP.11730/241704-POG
<b>lokalny id</b>	1POG-53SJ
<b>wersja id</b>	20240930T202702
<b>początek wersji obiektu</b>	2024-09-30T20:27:02
<b>nazwa</b>	strefa wielofunkcyjna z zabudową mieszkaniową jednorodzinną
<b>oznaczenie</b>	53SJ
<b>symbol</b>	SJ
<b>obowiązuje od</b>	2024-09-30


<b>obowiązuje do</b>	obecnie
<b>status</b>	w opracowaniu <a href="https://inspire.ec.europa.eu/codelist/ProcessStepGeneralValue/elaboration">https://inspire.ec.europa.eu/codelist/ProcessStepGeneralValue/elaboration</a>
<b>charakter ustalenia</b>	ogólnie wiążące <a href="https://inspire.ec.europa.eu/codelist/RegulationNatureValue/generallyBinding">https://inspire.ec.europa.eu/codelist/RegulationNatureValue/generallyBinding</a>
<b>profil podstawowy</b>	teren zabudowy mieszkaniowej jednorodzinnej teren usług teren komunikacji teren zieleni urządzonej teren ogrodów działkowych teren infrastruktury technicznej
<b>profil dodatkowy</b>	teren zabudowy letniskowej lub rekreacji indywidualnej
<b>maksymalna nadziemna intensywnosc zabudowy</b>	0.6
<b>maksymalny udzial powierzchni zabudowy</b>	40%
<b>maksymalna wysokosc zabudowy</b>	12.0 m
<b>minimalny udzial powierzchni biologicznie czynnej</b>	30%
<b>geometria</b>	
<b>plan</b>	<a href="https://www.gov.pl/zagospodarowanieprzestrzenne/app/AktPlanowaniaPrzestrzennego/PL.ZIPPZP.11730/241704-POG/1POG">https://www.gov.pl/zagospodarowanieprzestrzenne/app/AktPlanowaniaPrzestrzennego/PL.ZIPPZP.11730/241704-POG/1POG</a>
<b>strefa planistyczna</b>	PL.ZIPPZP.11730_241704-POG_1POG-54SU_20260311T221516
<b>identyfier</b>	<a href="https://www.gov.pl/zagospodarowanieprzestrzenne/app/StrefaPlanistyczna/PL.ZIPPZP.11730/241704-POG/1POG-54SU/20260311T221516">https://www.gov.pl/zagospodarowanieprzestrzenne/app/StrefaPlanistyczna/PL.ZIPPZP.11730/241704-POG/1POG-54SU/20260311T221516</a>
<b>przestrzen nazw</b>	PL.ZIPPZP.11730/241704-POG
<b>lokalny id</b>	1POG-54SU
<b>wersja id</b>	20260311T221516
<b>poczatek wersji obiektu</b>	2026-03-11T22:15:16
<b>nazwa</b>	strefa usługowa
<b>oznaczenie</b>	54SU
<b>symbol</b>	SU
<b>obowiązuje od</b>	2026-03-11
<b>obowiązuje do</b>	obecnie


<b>status</b>	w opracowaniu <a href="https://inspire.ec.europa.eu/codelist/ProcessStepGeneralValue/elaboration">https://inspire.ec.europa.eu/codelist/ProcessStepGeneralValue/elaboration</a>
<b>charakter ustalenia</b>	ogólnie wiążące <a href="https://inspire.ec.europa.eu/codelist/RegulationNatureValue/generallyBinding">https://inspire.ec.europa.eu/codelist/RegulationNatureValue/generallyBinding</a>
<b>profil podstawowy</b>	teren usług teren komunikacji teren zieleni urządzonej teren ogrodów działkowych teren infrastruktury technicznej
<b>profil dodatkowy</b>	teren składów i magazynów teren elektrowni słonecznej teren zieleni naturalnej teren lasu teren wód
<b>maksymalna nadziemna intensywnosc zabudowy</b>	1.2
<b>maksymalny udzial powierzchni zabudowy</b>	60%
<b>maksymalna wysokosc zabudowy</b>	15.0 m
<b>minimalny udzial powierzchni biologicznie czynnej</b>	30%
<b>geometria</b>	
<b>plan</b>	<a href="https://www.gov.pl/zagospodarowanieprzestrzenne/app/AktPlanowaniaPrzestrzennego/PL.ZIPPZP.11730/241704-POG/1POG">https://www.gov.pl/zagospodarowanieprzestrzenne/app/AktPlanowaniaPrzestrzennego/PL.ZIPPZP.11730/241704-POG/1POG</a>
<b>strefa planistyczna</b>	PL.ZIPPZP.11730_241704-POG_1POG-54SJ_20240930T202702
<b>identfier</b>	<a href="https://www.gov.pl/zagospodarowanieprzestrzenne/app/StrefaPlanistyczna/PL.ZIPPZP.11730/241704-POG/1POG-54SJ/20240930T202702">https://www.gov.pl/zagospodarowanieprzestrzenne/app/StrefaPlanistyczna/PL.ZIPPZP.11730/241704-POG/1POG-54SJ/20240930T202702</a>
<b>przestrzen nazw</b>	PL.ZIPPZP.11730/241704-POG
<b>lokalny id</b>	1POG-54SJ
<b>wersja id</b>	20240930T202702
<b>początek wersji obiektu</b>	2024-09-30T20:27:02
<b>nazwa</b>	strefa wielofunkcyjna z zabudową mieszkaniową jednorodzinną
<b>oznaczenie</b>	54SJ
<b>symbol</b>	SJ
<b>obowiązuje od</b>	2024-09-30

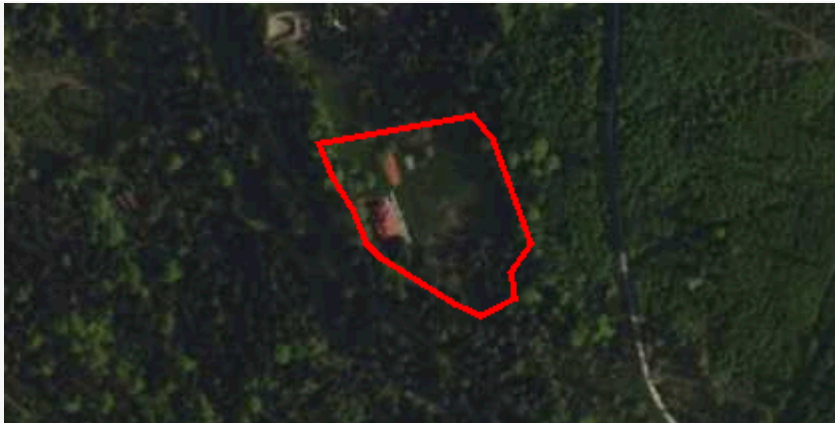
<b>obowiązuje do</b>	obecnie
<b>status</b>	w opracowaniu <a href="https://inspire.ec.europa.eu/codelist/ProcessStepGeneralValue/elaboration">https://inspire.ec.europa.eu/codelist/ProcessStepGeneralValue/elaboration</a>
<b>charakter ustalenia</b>	ogólnie wiążące <a href="https://inspire.ec.europa.eu/codelist/RegulationNatureValue/generallyBinding">https://inspire.ec.europa.eu/codelist/RegulationNatureValue/generallyBinding</a>
<b>profil podstawowy</b>	teren zabudowy mieszkaniowej jednorodzinnej teren usług teren komunikacji teren zieleni urządzonej teren ogrodów działkowych teren infrastruktury technicznej
<b>profil dodatkowy</b>	teren zabudowy letniskowej lub rekreacji indywidualnej
<b>maksymalna nadziemna intensywnosc zabudowy</b>	0.6
<b>maksymalny udzial powierzchni zabudowy</b>	40%
<b>maksymalna wysokosc zabudowy</b>	12.0 m
<b>minimalny udzial powierzchni biologicznie czynnej</b>	30%
<b>geometria</b>	
<b>plan</b>	<a href="https://www.gov.pl/zagospodarowanieprzestrzenne/app/AktPlanowaniaPrzestrzennego/PL.ZIPPZP.11730/241704-POG/1POG">https://www.gov.pl/zagospodarowanieprzestrzenne/app/AktPlanowaniaPrzestrzennego/PL.ZIPPZP.11730/241704-POG/1POG</a>
<b>strefa planistyczna</b>	PL.ZIPPZP.11730_241704-POG_1POG-55SU_20260311T221516
<b>identyfier</b>	<a href="https://www.gov.pl/zagospodarowanieprzestrzenne/app/StrefaPlanistyczna/PL.ZIPPZP.11730/241704-POG/1POG-55SU/20260311T221516">https://www.gov.pl/zagospodarowanieprzestrzenne/app/StrefaPlanistyczna/PL.ZIPPZP.11730/241704-POG/1POG-55SU/20260311T221516</a>
<b>przestrzen nazw</b>	PL.ZIPPZP.11730/241704-POG
<b>lokalny id</b>	1POG-55SU
<b>wersja id</b>	20260311T221516
<b>poczatek wersji obiektu</b>	2026-03-11T22:15:16
<b>nazwa</b>	strefa usługowa
<b>oznaczenie</b>	55SU
<b>symbol</b>	SU
<b>obowiązuje od</b>	2026-03-11
<b>obowiązuje do</b>	obecnie


<b>status</b>	w opracowaniu <a href="https://inspire.ec.europa.eu/codelist/ProcessStepGeneralValue/elaboration">https://inspire.ec.europa.eu/codelist/ProcessStepGeneralValue/elaboration</a>
<b>charakter ustalenia</b>	ogólnie wiążące <a href="https://inspire.ec.europa.eu/codelist/RegulationNatureValue/generallyBinding">https://inspire.ec.europa.eu/codelist/RegulationNatureValue/generallyBinding</a>
<b>profil podstawowy</b>	teren usług teren komunikacji teren zieleni urządzonej teren ogrodów działkowych teren infrastruktury technicznej
<b>profil dodatkowy</b>	teren składów i magazynów teren elektrowni słonecznej teren zieleni naturalnej teren lasu teren wód
<b>maksymalna nadziemna intensywnosc zabudowy</b>	1.2
<b>maksymalny udzial powierzchni zabudowy</b>	60%
<b>maksymalna wysokosc zabudowy</b>	15.0 m
<b>minimalny udzial powierzchni biologicznie czynnej</b>	30%
<b>geometria</b>	
<b>plan</b>	<a href="https://www.gov.pl/zagospodarowanieprzestrzenne/app/AktPlanowaniaPrzestrzennego/PL.ZIPPZP.11730/241704-POG/1POG">https://www.gov.pl/zagospodarowanieprzestrzenne/app/AktPlanowaniaPrzestrzennego/PL.ZIPPZP.11730/241704-POG/1POG</a>
<b>strefa planistyczna</b>	PL.ZIPPZP.11730_241704-POG_1POG-55SJ_20240930T202702
<b>identfier</b>	<a href="https://www.gov.pl/zagospodarowanieprzestrzenne/app/StrefaPlanistyczna/PL.ZIPPZP.11730/241704-POG/1POG-55SJ/20240930T202702">https://www.gov.pl/zagospodarowanieprzestrzenne/app/StrefaPlanistyczna/PL.ZIPPZP.11730/241704-POG/1POG-55SJ/20240930T202702</a>
<b>przestrzen nazw</b>	PL.ZIPPZP.11730/241704-POG
<b>lokalny id</b>	1POG-55SJ
<b>wersja id</b>	20240930T202702
<b>początek wersji obiektu</b>	2024-09-30T20:27:02
<b>nazwa</b>	strefa wielofunkcyjna z zabudową mieszkaniową jednorodzinną
<b>oznaczenie</b>	55SJ
<b>symbol</b>	SJ
<b>obowiązuje od</b>	2024-09-30


<b>obowiązuje do</b>	obecnie
<b>status</b>	w opracowaniu <a href="https://inspire.ec.europa.eu/codelist/ProcessStepGeneralValue/elaboration">https://inspire.ec.europa.eu/codelist/ProcessStepGeneralValue/elaboration</a>
<b>charakter ustalenia</b>	ogólnie wiążące <a href="https://inspire.ec.europa.eu/codelist/RegulationNatureValue/generallyBinding">https://inspire.ec.europa.eu/codelist/RegulationNatureValue/generallyBinding</a>
<b>profil podstawowy</b>	teren zabudowy mieszkaniowej jednorodzinnej teren usług teren komunikacji teren zieleni urządzonej teren ogrodów działkowych teren infrastruktury technicznej
<b>profil dodatkowy</b>	teren zabudowy letniskowej lub rekreacji indywidualnej
<b>maksymalna nadziemna intensywnosc zabudowy</b>	0.6
<b>maksymalny udzial powierzchni zabudowy</b>	40%
<b>maksymalna wysokosc zabudowy</b>	12.0 m
<b>minimalny udzial powierzchni biologicznie czynnej</b>	30%
<b>geometria</b>	
<b>plan</b>	<a href="https://www.gov.pl/zagospodarowanieprzestrzenne/app/AktPlanowaniaPrzestrzennego/PL.ZIPPZP.11730/241704-POG/1POG">https://www.gov.pl/zagospodarowanieprzestrzenne/app/AktPlanowaniaPrzestrzennego/PL.ZIPPZP.11730/241704-POG/1POG</a>
<b>strefa planistyczna</b>	PL.ZIPPZP.11730_241704-POG_1POG-56SU_20260311T221516
<b>identfier</b>	<a href="https://www.gov.pl/zagospodarowanieprzestrzenne/app/StrefaPlanistyczna/PL.ZIPPZP.11730/241704-POG/1POG-56SU/20260311T221516">https://www.gov.pl/zagospodarowanieprzestrzenne/app/StrefaPlanistyczna/PL.ZIPPZP.11730/241704-POG/1POG-56SU/20260311T221516</a>
<b>przestrzen nazw</b>	PL.ZIPPZP.11730/241704-POG
<b>lokalny id</b>	1POG-56SU
<b>wersja id</b>	20260311T221516
<b>poczatek wersji obiektu</b>	2026-03-11T22:15:16
<b>nazwa</b>	strefa usługowa
<b>oznaczenie</b>	56SU
<b>symbol</b>	SU
<b>obowiązuje od</b>	2026-03-11
<b>obowiązuje do</b>	obecnie


<b>status</b>	w opracowaniu <a href="https://inspire.ec.europa.eu/codelist/ProcessStepGeneralValue/elaboration">https://inspire.ec.europa.eu/codelist/ProcessStepGeneralValue/elaboration</a>
<b>charakter ustalenia</b>	ogólnie wiążące <a href="https://inspire.ec.europa.eu/codelist/RegulationNatureValue/generallyBinding">https://inspire.ec.europa.eu/codelist/RegulationNatureValue/generallyBinding</a>
<b>profil podstawowy</b>	teren usług teren komunikacji teren zieleni urządzonej teren ogrodów działkowych teren infrastruktury technicznej
<b>profil dodatkowy</b>	teren składów i magazynów teren elektrowni słonecznej teren zieleni naturalnej teren lasu teren wód
<b>maksymalna nadziemna intensywnosc zabudowy</b>	1.2
<b>maksymalny udzial powierzchni zabudowy</b>	60%
<b>maksymalna wysokosc zabudowy</b>	15.0 m
<b>minimalny udzial powierzchni biologicznie czynnej</b>	30%
<b>geometria</b>	
<b>plan</b>	<a href="https://www.gov.pl/zagospodarowanieprzestrzenne/app/AktPlanowaniaPrzestrzennego/PL.ZIPPZP.11730/241704-POG/1POG">https://www.gov.pl/zagospodarowanieprzestrzenne/app/AktPlanowaniaPrzestrzennego/PL.ZIPPZP.11730/241704-POG/1POG</a>
<b>strefa planistyczna</b>	PL.ZIPPZP.11730_241704-POG_1POG-56SJ_20240930T202702
<b>identfier</b>	<a href="https://www.gov.pl/zagospodarowanieprzestrzenne/app/StrefaPlanistyczna/PL.ZIPPZP.11730/241704-POG/1POG-56SJ/20240930T202702">https://www.gov.pl/zagospodarowanieprzestrzenne/app/StrefaPlanistyczna/PL.ZIPPZP.11730/241704-POG/1POG-56SJ/20240930T202702</a>
<b>przestrzen nazw</b>	PL.ZIPPZP.11730/241704-POG
<b>lokalny id</b>	1POG-56SJ
<b>wersja id</b>	20240930T202702
<b>początek wersji obiektu</b>	2024-09-30T20:27:02
<b>nazwa</b>	strefa wielofunkcyjna z zabudową mieszkaniową jednorodzinną
<b>oznaczenie</b>	56SJ
<b>symbol</b>	SJ
<b>obowiązuje od</b>	2024-09-30


<b>obowiązuje do</b>	obecnie
<b>status</b>	w opracowaniu <a href="https://inspire.ec.europa.eu/codelist/ProcessStepGeneralValue/elaboration">https://inspire.ec.europa.eu/codelist/ProcessStepGeneralValue/elaboration</a>
<b>charakter ustalenia</b>	ogólnie wiążące <a href="https://inspire.ec.europa.eu/codelist/RegulationNatureValue/generallyBinding">https://inspire.ec.europa.eu/codelist/RegulationNatureValue/generallyBinding</a>
<b>profil podstawowy</b>	teren zabudowy mieszkaniowej jednorodzinnej teren usług teren komunikacji teren zieleni urządzonej teren ogrodów działkowych teren infrastruktury technicznej
<b>profil dodatkowy</b>	teren zabudowy letniskowej lub rekreacji indywidualnej
<b>maksymalna nadziemna intensywnosc zabudowy</b>	0.6
<b>maksymalny udzial powierzchni zabudowy</b>	40%
<b>maksymalna wysokosc zabudowy</b>	12.0 m
<b>minimalny udzial powierzchni biologicznie czynnej</b>	30%
<b>geometria</b>	
<b>plan</b>	<a href="https://www.gov.pl/zagospodarowanieprzestrzenne/app/AktPlanowaniaPrzestrzennego/PL.ZIPPZP.11730/241704-POG/1POG">https://www.gov.pl/zagospodarowanieprzestrzenne/app/AktPlanowaniaPrzestrzennego/PL.ZIPPZP.11730/241704-POG/1POG</a>
<b>strefa planistyczna</b>	PL.ZIPPZP.11730_241704-POG_1POG-57SU_20260311T221516
<b>identyfier</b>	<a href="https://www.gov.pl/zagospodarowanieprzestrzenne/app/StrefaPlanistyczna/PL.ZIPPZP.11730/241704-POG/1POG-57SU/20260311T221516">https://www.gov.pl/zagospodarowanieprzestrzenne/app/StrefaPlanistyczna/PL.ZIPPZP.11730/241704-POG/1POG-57SU/20260311T221516</a>
<b>przestrzen nazw</b>	PL.ZIPPZP.11730/241704-POG
<b>lokalny id</b>	1POG-57SU
<b>wersja id</b>	20260311T221516
<b>poczatek wersji obiektu</b>	2026-03-11T22:15:16
<b>nazwa</b>	strefa usługowa
<b>oznaczenie</b>	57SU
<b>symbol</b>	SU
<b>obowiązuje od</b>	2026-03-11
<b>obowiązuje do</b>	obecnie


<b>status</b>	w opracowaniu <a href="https://inspire.ec.europa.eu/codelist/ProcessStepGeneralValue/elaboration">https://inspire.ec.europa.eu/codelist/ProcessStepGeneralValue/elaboration</a>
<b>charakter ustalenia</b>	ogólnie wiążące <a href="https://inspire.ec.europa.eu/codelist/RegulationNatureValue/generallyBinding">https://inspire.ec.europa.eu/codelist/RegulationNatureValue/generallyBinding</a>
<b>profil podstawowy</b>	teren usług teren komunikacji teren zieleni urządzonej teren ogrodów działkowych teren infrastruktury technicznej
<b>profil dodatkowy</b>	teren składów i magazynów teren elektrowni słonecznej teren zieleni naturalnej teren lasu teren wód
<b>maksymalna nadziemna intensywnosc zabudowy</b>	1.2
<b>maksymalny udzial powierzchni zabudowy</b>	60%
<b>maksymalna wysokosc zabudowy</b>	15.0 m
<b>minimalny udzial powierzchni biologicznie czynnej</b>	30%
<b>geometria</b>	
<b>plan</b>	<a href="https://www.gov.pl/zagospodarowanieprzestrzenne/app/AktPlanowaniaPrzestrzennego/PL.ZIPPZP.11730/241704-POG/1POG">https://www.gov.pl/zagospodarowanieprzestrzenne/app/AktPlanowaniaPrzestrzennego/PL.ZIPPZP.11730/241704-POG/1POG</a>
<b>strefa planistyczna</b>	PL.ZIPPZP.11730_241704-POG_1POG-57SJ_20240930T202702
<b>identfier</b>	<a href="https://www.gov.pl/zagospodarowanieprzestrzenne/app/StrefaPlanistyczna/PL.ZIPPZP.11730/241704-POG/1POG-57SJ/20240930T202702">https://www.gov.pl/zagospodarowanieprzestrzenne/app/StrefaPlanistyczna/PL.ZIPPZP.11730/241704-POG/1POG-57SJ/20240930T202702</a>
<b>przestrzen nazw</b>	PL.ZIPPZP.11730/241704-POG
<b>lokalny id</b>	1POG-57SJ
<b>wersja id</b>	20240930T202702
<b>początek wersji obiektu</b>	2024-09-30T20:27:02
<b>nazwa</b>	strefa wielofunkcyjna z zabudową mieszkaniową jednorodzinną
<b>oznaczenie</b>	57SJ
<b>symbol</b>	SJ
<b>obowiązuje od</b>	2024-09-30


<b>obowiązuje do</b>	obecnie
<b>status</b>	w opracowaniu <a href="https://inspire.ec.europa.eu/codelist/ProcessStepGeneralValue/elaboration">https://inspire.ec.europa.eu/codelist/ProcessStepGeneralValue/elaboration</a>
<b>charakter ustalenia</b>	ogólnie wiążące <a href="https://inspire.ec.europa.eu/codelist/RegulationNatureValue/generallyBinding">https://inspire.ec.europa.eu/codelist/RegulationNatureValue/generallyBinding</a>
<b>profil podstawowy</b>	teren zabudowy mieszkaniowej jednorodzinnej teren usług teren komunikacji teren zieleni urządzonej teren ogrodów działkowych teren infrastruktury technicznej
<b>profil dodatkowy</b>	teren zabudowy letniskowej lub rekreacji indywidualnej
<b>maksymalna nadziemna intensywnosc zabudowy</b>	0.6
<b>maksymalny udzial powierzchni zabudowy</b>	40%
<b>maksymalna wysokosc zabudowy</b>	12.0 m
<b>minimalny udzial powierzchni biologicznie czynnej</b>	30%
<b>geometria</b>	
<b>plan</b>	<a href="https://www.gov.pl/zagospodarowanieprzestrzenne/app/AktPlanowaniaPrzestrzennego/PL.ZIPPZP.11730/241704-POG/1POG">https://www.gov.pl/zagospodarowanieprzestrzenne/app/AktPlanowaniaPrzestrzennego/PL.ZIPPZP.11730/241704-POG/1POG</a>
<b>strefa planistyczna</b>	PL.ZIPPZP.11730_241704-POG_1POG-58SU_20260311T221516
<b>identfier</b>	<a href="https://www.gov.pl/zagospodarowanieprzestrzenne/app/StrefaPlanistyczna/PL.ZIPPZP.11730/241704-POG/1POG-58SU/20260311T221516">https://www.gov.pl/zagospodarowanieprzestrzenne/app/StrefaPlanistyczna/PL.ZIPPZP.11730/241704-POG/1POG-58SU/20260311T221516</a>
<b>przestrzen nazw</b>	PL.ZIPPZP.11730/241704-POG
<b>lokalny id</b>	1POG-58SU
<b>wersja id</b>	20260311T221516
<b>poczatek wersji obiektu</b>	2026-03-11T22:15:16
<b>nazwa</b>	strefa usługowa
<b>oznaczenie</b>	58SU
<b>symbol</b>	SU
<b>obowiązuje od</b>	2026-03-11
<b>obowiązuje do</b>	obecnie

<b>status</b>	w opracowaniu <a href="https://inspire.ec.europa.eu/codelist/ProcessStepGeneralValue/elaboration">https://inspire.ec.europa.eu/codelist/ProcessStepGeneralValue/elaboration</a>
<b>charakter ustalenia</b>	ogólnie wiążące <a href="https://inspire.ec.europa.eu/codelist/RegulationNatureValue/generallyBinding">https://inspire.ec.europa.eu/codelist/RegulationNatureValue/generallyBinding</a>
<b>profil podstawowy</b>	teren usług teren komunikacji teren zieleni urządzonej teren ogrodów działkowych teren infrastruktury technicznej
<b>profil dodatkowy</b>	teren składów i magazynów teren elektrowni słonecznej teren zieleni naturalnej teren lasu teren wód
<b>maksymalna nadziemna intensywnosc zabudowy</b>	1.2
<b>maksymalny udzial powierzchni zabudowy</b>	60%
<b>maksymalna wysokosc zabudowy</b>	15.0 m
<b>minimalny udzial powierzchni biologicznie czynnej</b>	30%
<b>geometria</b>	
<b>plan</b>	<a href="https://www.gov.pl/zagospodarowanieprzestrzenne/app/AktPlanowaniaPrzestrzennego/PL.ZIPPZP.11730/241704-POG/1POG">https://www.gov.pl/zagospodarowanieprzestrzenne/app/AktPlanowaniaPrzestrzennego/PL.ZIPPZP.11730/241704-POG/1POG</a>
<b>strefa planistyczna</b>	PL.ZIPPZP.11730_241704-POG_1POG-58SJ_20240930T202702
<b>identfier</b>	<a href="https://www.gov.pl/zagospodarowanieprzestrzenne/app/StrefaPlanistyczna/PL.ZIPPZP.11730/241704-POG/1POG-58SJ/20240930T202702">https://www.gov.pl/zagospodarowanieprzestrzenne/app/StrefaPlanistyczna/PL.ZIPPZP.11730/241704-POG/1POG-58SJ/20240930T202702</a>
<b>przestrzen nazw</b>	PL.ZIPPZP.11730/241704-POG
<b>lokalny id</b>	1POG-58SJ
<b>wersja id</b>	20240930T202702
<b>początek wersji obiektu</b>	2024-09-30T20:27:02
<b>nazwa</b>	strefa wielofunkcyjna z zabudową mieszkaniową jednorodzinną
<b>oznaczenie</b>	58SJ
<b>symbol</b>	SJ
<b>obowiązuje od</b>	2024-09-30

<b>obowiązuje do</b>	obecnie
<b>status</b>	w opracowaniu <a href="https://inspire.ec.europa.eu/codelist/ProcessStepGeneralValue/elaboration">https://inspire.ec.europa.eu/codelist/ProcessStepGeneralValue/elaboration</a>
<b>charakter ustalenia</b>	ogólnie wiążące <a href="https://inspire.ec.europa.eu/codelist/RegulationNatureValue/generallyBinding">https://inspire.ec.europa.eu/codelist/RegulationNatureValue/generallyBinding</a>
<b>profil podstawowy</b>	teren zabudowy mieszkaniowej jednorodzinnej teren usług teren komunikacji teren zieleni urządzonej teren ogrodów działkowych teren infrastruktury technicznej
<b>profil dodatkowy</b>	teren zabudowy letniskowej lub rekreacji indywidualnej
<b>maksymalna nadziemna intensywnosc zabudowy</b>	0.6
<b>maksymalny udzial powierzchni zabudowy</b>	40%
<b>maksymalna wysokosc zabudowy</b>	12.0 m
<b>minimalny udzial powierzchni biologicznie czynnej</b>	30%
<b>geometria</b>	
<b>plan</b>	<a href="https://www.gov.pl/zagospodarowanieprzestrzenne/app/AktPlanowaniaPrzestrzennego/PL.ZIPPZP.11730/241704-POG/1POG">https://www.gov.pl/zagospodarowanieprzestrzenne/app/AktPlanowaniaPrzestrzennego/PL.ZIPPZP.11730/241704-POG/1POG</a>
<b>strefa planistyczna</b>	PL.ZIPPZP.11730_241704-POG_1POG-59SU_20260311T221516
<b>identyfier</b>	<a href="https://www.gov.pl/zagospodarowanieprzestrzenne/app/StrefaPlanistyczna/PL.ZIPPZP.11730/241704-POG/1POG-59SU/20260311T221516">https://www.gov.pl/zagospodarowanieprzestrzenne/app/StrefaPlanistyczna/PL.ZIPPZP.11730/241704-POG/1POG-59SU/20260311T221516</a>
<b>przestrzen nazw</b>	PL.ZIPPZP.11730/241704-POG
<b>lokalny id</b>	1POG-59SU
<b>wersja id</b>	20260311T221516
<b>poczatek wersji obiektu</b>	2026-03-11T22:15:16
<b>nazwa</b>	strefa usługowa
<b>oznaczenie</b>	59SU
<b>symbol</b>	SU
<b>obowiązuje od</b>	2026-03-11
<b>obowiązuje do</b>	obecnie

<b>status</b>	w opracowaniu <a href="https://inspire.ec.europa.eu/codelist/ProcessStepGeneralValue/elaboration">https://inspire.ec.europa.eu/codelist/ProcessStepGeneralValue/elaboration</a>
<b>charakter ustalenia</b>	ogólnie wiążące <a href="https://inspire.ec.europa.eu/codelist/RegulationNatureValue/generallyBinding">https://inspire.ec.europa.eu/codelist/RegulationNatureValue/generallyBinding</a>
<b>profil podstawowy</b>	teren usług teren komunikacji teren zieleni urządzonej teren ogrodów działkowych teren infrastruktury technicznej
<b>profil dodatkowy</b>	teren składów i magazynów teren elektrowni słonecznej teren zieleni naturalnej teren lasu teren wód
<b>maksymalna nadziemna intensywnosc zabudowy</b>	1.2
<b>maksymalny udzial powierzchni zabudowy</b>	60%
<b>maksymalna wysokosc zabudowy</b>	15.0 m
<b>minimalny udzial powierzchni biologicznie czynnej</b>	30%
<b>geometria</b>	
<b>plan</b>	<a href="https://www.gov.pl/zagospodarowanieprzestrzenne/app/AktPlanowaniaPrzestrzennego/PL.ZIPPZP.11730/241704-POG/1POG">https://www.gov.pl/zagospodarowanieprzestrzenne/app/AktPlanowaniaPrzestrzennego/PL.ZIPPZP.11730/241704-POG/1POG</a>
<b>strefa planistyczna</b>	PL.ZIPPZP.11730_241704-POG_1POG-59SJ_20240930T202702
<b>identfier</b>	<a href="https://www.gov.pl/zagospodarowanieprzestrzenne/app/StrefaPlanistyczna/PL.ZIPPZP.11730/241704-POG/1POG-59SJ/20240930T202702">https://www.gov.pl/zagospodarowanieprzestrzenne/app/StrefaPlanistyczna/PL.ZIPPZP.11730/241704-POG/1POG-59SJ/20240930T202702</a>
<b>przestrzen nazw</b>	PL.ZIPPZP.11730/241704-POG
<b>lokalny id</b>	1POG-59SJ
<b>wersja id</b>	20240930T202702
<b>początek wersji obiektu</b>	2024-09-30T20:27:02
<b>nazwa</b>	strefa wielofunkcyjna z zabudową mieszkaniową jednorodzinną
<b>oznaczenie</b>	59SJ
<b>symbol</b>	SJ
<b>obowiązuje od</b>	2024-09-30


<b>obowiązuje do</b>	obecnie
<b>status</b>	w opracowaniu <a href="https://inspire.ec.europa.eu/codelist/ProcessStepGeneralValue/elaboration">https://inspire.ec.europa.eu/codelist/ProcessStepGeneralValue/elaboration</a>
<b>charakter ustalenia</b>	ogólnie wiążące <a href="https://inspire.ec.europa.eu/codelist/RegulationNatureValue/generallyBinding">https://inspire.ec.europa.eu/codelist/RegulationNatureValue/generallyBinding</a>
<b>profil podstawowy</b>	teren zabudowy mieszkaniowej jednorodzinnej teren usług teren komunikacji teren zieleni urządzonej teren ogrodów działkowych teren infrastruktury technicznej
<b>profil dodatkowy</b>	teren zabudowy letniskowej lub rekreacji indywidualnej
<b>maksymalna nadziemna intensywnosc zabudowy</b>	0.6
<b>maksymalny udział powierzchni zabudowy</b>	40%
<b>maksymalna wysokosc zabudowy</b>	12.0 m
<b>minimalny udział powierzchni biologicznie czynnej</b>	30%
<b>geometria</b>	
<b>plan</b>	<a href="https://www.gov.pl/zagospodarowanieprzestrzenne/app/AktPlanowaniaPrzestrzennego/PL.ZIPPZP.11730/241704-POG/1POG">https://www.gov.pl/zagospodarowanieprzestrzenne/app/AktPlanowaniaPrzestrzennego/PL.ZIPPZP.11730/241704-POG/1POG</a>
<b>strefa planistyczna</b>	PL.ZIPPZP.11730_241704-POG_1POG-60SU_20260311T221516
<b>identyfier</b>	<a href="https://www.gov.pl/zagospodarowanieprzestrzenne/app/StrefaPlanistyczna/PL.ZIPPZP.11730/241704-POG/1POG-60SU/20260311T221516">https://www.gov.pl/zagospodarowanieprzestrzenne/app/StrefaPlanistyczna/PL.ZIPPZP.11730/241704-POG/1POG-60SU/20260311T221516</a>
<b>przestrzen nazw</b>	PL.ZIPPZP.11730/241704-POG
<b>lokalny id</b>	1POG-60SU
<b>wersja id</b>	20260311T221516
<b>poczatek wersji obiektu</b>	2026-03-11T22:15:16
<b>nazwa</b>	strefa usługowa
<b>oznaczenie</b>	60SU
<b>symbol</b>	SU
<b>obowiązuje od</b>	2026-03-11
<b>obowiązuje do</b>	obecnie


<b>status</b>	w opracowaniu <a href="https://inspire.ec.europa.eu/codelist/ProcessStepGeneralValue/elaboration">https://inspire.ec.europa.eu/codelist/ProcessStepGeneralValue/elaboration</a>
<b>charakter ustalenia</b>	ogólnie wiążące <a href="https://inspire.ec.europa.eu/codelist/RegulationNatureValue/generallyBinding">https://inspire.ec.europa.eu/codelist/RegulationNatureValue/generallyBinding</a>
<b>profil podstawowy</b>	teren usług teren komunikacji teren zieleni urządzonej teren ogrodów działkowych teren infrastruktury technicznej
<b>profil dodatkowy</b>	teren składów i magazynów teren elektrowni słonecznej teren zieleni naturalnej teren lasu teren wód
<b>maksymalna nadziemna intensywnosc zabudowy</b>	1.2
<b>maksymalny udzial powierzchni zabudowy</b>	60%
<b>maksymalna wysokosc zabudowy</b>	15.0 m
<b>minimalny udzial powierzchni biologicznie czynnej</b>	30%
<b>geometria</b>	
<b>plan</b>	<a href="https://www.gov.pl/zagospodarowanieprzestrzenne/app/AktPlanowaniaPrzestrzennego/PL.ZIPPZP.11730/241704-POG/1POG">https://www.gov.pl/zagospodarowanieprzestrzenne/app/AktPlanowaniaPrzestrzennego/PL.ZIPPZP.11730/241704-POG/1POG</a>
<b>strefa planistyczna</b>	PL.ZIPPZP.11730_241704-POG_1POG-60SJ_20240930T202702
<b>identfier</b>	<a href="https://www.gov.pl/zagospodarowanieprzestrzenne/app/StrefaPlanistyczna/PL.ZIPPZP.11730/241704-POG/1POG-60SJ/20240930T202702">https://www.gov.pl/zagospodarowanieprzestrzenne/app/StrefaPlanistyczna/PL.ZIPPZP.11730/241704-POG/1POG-60SJ/20240930T202702</a>
<b>przestrzen nazw</b>	PL.ZIPPZP.11730/241704-POG
<b>lokalny id</b>	1POG-60SJ
<b>wersja id</b>	20240930T202702
<b>początek wersji obiektu</b>	2024-09-30T20:27:02
<b>nazwa</b>	strefa wielofunkcyjna z zabudową mieszkaniową jednorodzinną
<b>oznaczenie</b>	60SJ
<b>symbol</b>	SJ
<b>obowiązuje od</b>	2024-09-30


<b>obowiązuje do</b>	obecnie
<b>status</b>	w opracowaniu <a href="https://inspire.ec.europa.eu/codelist/ProcessStepGeneralValue/elaboration">https://inspire.ec.europa.eu/codelist/ProcessStepGeneralValue/elaboration</a>
<b>charakter ustalenia</b>	ogólnie wiążące <a href="https://inspire.ec.europa.eu/codelist/RegulationNatureValue/generallyBinding">https://inspire.ec.europa.eu/codelist/RegulationNatureValue/generallyBinding</a>
<b>profil podstawowy</b>	teren zabudowy mieszkaniowej jednorodzinnej teren usług teren komunikacji teren zieleni urządzonej teren ogrodów działkowych teren infrastruktury technicznej
<b>profil dodatkowy</b>	teren zabudowy letniskowej lub rekreacji indywidualnej
<b>maksymalna nadziemna intensywnosc zabudowy</b>	0.6
<b>maksymalny udzial powierzchni zabudowy</b>	40%
<b>maksymalna wysokosc zabudowy</b>	12.0 m
<b>minimalny udzial powierzchni biologicznie czynnej</b>	30%
<b>geometria</b>	
<b>plan</b>	<a href="https://www.gov.pl/zagospodarowanieprzestrzenne/app/AktPlanowaniaPrzestrzennego/PL.ZIPPZP.11730/241704-POG/1POG">https://www.gov.pl/zagospodarowanieprzestrzenne/app/AktPlanowaniaPrzestrzennego/PL.ZIPPZP.11730/241704-POG/1POG</a>
<b>strefa planistyczna</b>	PL.ZIPPZP.11730_241704-POG_1POG-61SU_20260311T221516
<b>identfier</b>	<a href="https://www.gov.pl/zagospodarowanieprzestrzenne/app/StrefaPlanistyczna/PL.ZIPPZP.11730/241704-POG/1POG-61SU/20260311T221516">https://www.gov.pl/zagospodarowanieprzestrzenne/app/StrefaPlanistyczna/PL.ZIPPZP.11730/241704-POG/1POG-61SU/20260311T221516</a>
<b>przestrzen nazw</b>	PL.ZIPPZP.11730/241704-POG
<b>lokalny id</b>	1POG-61SU
<b>wersja id</b>	20260311T221516
<b>poczatek wersji obiektu</b>	2026-03-11T22:15:16
<b>nazwa</b>	strefa usługowa
<b>oznaczenie</b>	61SU
<b>symbol</b>	SU
<b>obowiązuje od</b>	2026-03-11
<b>obowiązuje do</b>	obecnie


<b>status</b>	w opracowaniu <a href="https://inspire.ec.europa.eu/codelist/ProcessStepGeneralValue/elaboration">https://inspire.ec.europa.eu/codelist/ProcessStepGeneralValue/elaboration</a>
<b>charakter ustalenia</b>	ogólnie wiążące <a href="https://inspire.ec.europa.eu/codelist/RegulationNatureValue/generallyBinding">https://inspire.ec.europa.eu/codelist/RegulationNatureValue/generallyBinding</a>
<b>profil podstawowy</b>	teren usług teren komunikacji teren zieleni urządzonej teren ogrodów działkowych teren infrastruktury technicznej
<b>profil dodatkowy</b>	teren składów i magazynów teren elektrowni słonecznej teren zieleni naturalnej teren lasu teren wód
<b>maksymalna nadziemna intensywnosc zabudowy</b>	1.2
<b>maksymalny udzial powierzchni zabudowy</b>	60%
<b>maksymalna wysokosc zabudowy</b>	15.0 m
<b>minimalny udzial powierzchni biologicznie czynnej</b>	30%
<b>geometria</b>	
<b>plan</b>	<a href="https://www.gov.pl/zagospodarowanieprzestrzenne/app/AktPlanowaniaPrzestrzennego/PL.ZIPPZP.11730/241704-POG/1POG">https://www.gov.pl/zagospodarowanieprzestrzenne/app/AktPlanowaniaPrzestrzennego/PL.ZIPPZP.11730/241704-POG/1POG</a>
<b>strefa planistyczna</b>	PL.ZIPPZP.11730_241704-POG_1POG-61SJ_20240930T202702
<b>identfier</b>	<a href="https://www.gov.pl/zagospodarowanieprzestrzenne/app/StrefaPlanistyczna/PL.ZIPPZP.11730/241704-POG/1POG-61SJ/20240930T202702">https://www.gov.pl/zagospodarowanieprzestrzenne/app/StrefaPlanistyczna/PL.ZIPPZP.11730/241704-POG/1POG-61SJ/20240930T202702</a>
<b>przestrzen nazw</b>	PL.ZIPPZP.11730/241704-POG
<b>lokalny id</b>	1POG-61SJ
<b>wersja id</b>	20240930T202702
<b>początek wersji obiektu</b>	2024-09-30T20:27:02
<b>nazwa</b>	strefa wielofunkcyjna z zabudową mieszkaniową jednorodzinną
<b>oznaczenie</b>	61SJ
<b>symbol</b>	SJ
<b>obowiązuje od</b>	2024-09-30

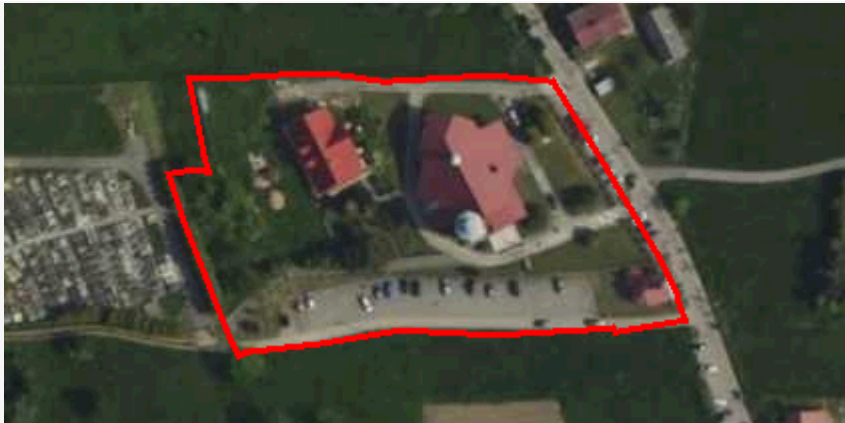
<b>obowiązuje do</b>	obecnie
<b>status</b>	w opracowaniu <a href="https://inspire.ec.europa.eu/codelist/ProcessStepGeneralValue/elaboration">https://inspire.ec.europa.eu/codelist/ProcessStepGeneralValue/elaboration</a>
<b>charakter ustalenia</b>	ogólnie wiążące <a href="https://inspire.ec.europa.eu/codelist/RegulationNatureValue/generallyBinding">https://inspire.ec.europa.eu/codelist/RegulationNatureValue/generallyBinding</a>
<b>profil podstawowy</b>	teren zabudowy mieszkaniowej jednorodzinnej teren usług teren komunikacji teren zieleni urządzonej teren ogrodów działkowych teren infrastruktury technicznej
<b>profil dodatkowy</b>	teren zabudowy letniskowej lub rekreacji indywidualnej
<b>maksymalna nadziemna intensywnosc zabudowy</b>	0.6
<b>maksymalny udzial powierzchni zabudowy</b>	40%
<b>maksymalna wysokosc zabudowy</b>	12.0 m
<b>minimalny udzial powierzchni biologicznie czynnej</b>	30%
<b>geometria</b>	
<b>plan</b>	<a href="https://www.gov.pl/zagospodarowanieprzestrzenne/app/AktPlanowaniaPrzestrzennego/PL.ZIPPZP.11730/241704-POG/1POG">https://www.gov.pl/zagospodarowanieprzestrzenne/app/AktPlanowaniaPrzestrzennego/PL.ZIPPZP.11730/241704-POG/1POG</a>
<b>strefa planistyczna</b>	PL.ZIPPZP.11730_241704-POG_1POG-62SU_20260311T221516
<b>identyfier</b>	<a href="https://www.gov.pl/zagospodarowanieprzestrzenne/app/StrefaPlanistyczna/PL.ZIPPZP.11730/241704-POG/1POG-62SU/20260311T221516">https://www.gov.pl/zagospodarowanieprzestrzenne/app/StrefaPlanistyczna/PL.ZIPPZP.11730/241704-POG/1POG-62SU/20260311T221516</a>
<b>przestrzen nazw</b>	PL.ZIPPZP.11730/241704-POG
<b>lokalny id</b>	1POG-62SU
<b>wersja id</b>	20260311T221516
<b>poczatek wersji obiektu</b>	2026-03-11T22:15:16
<b>nazwa</b>	strefa usługowa
<b>oznaczenie</b>	62SU
<b>symbol</b>	SU
<b>obowiązuje od</b>	2026-03-11
<b>obowiązuje do</b>	obecnie

<b>status</b>	w opracowaniu <a href="https://inspire.ec.europa.eu/codelist/ProcessStepGeneralValue/elaboration">https://inspire.ec.europa.eu/codelist/ProcessStepGeneralValue/elaboration</a>
<b>charakter ustalenia</b>	ogólnie wiążące <a href="https://inspire.ec.europa.eu/codelist/RegulationNatureValue/generallyBinding">https://inspire.ec.europa.eu/codelist/RegulationNatureValue/generallyBinding</a>
<b>profil podstawowy</b>	teren usług teren komunikacji teren zieleni urządzonej teren ogrodów działkowych teren infrastruktury technicznej
<b>profil dodatkowy</b>	teren składów i magazynów teren elektrowni słonecznej teren zieleni naturalnej teren lasu teren wód
<b>maksymalna nadziemna intensywnosc zabudowy</b>	1.2
<b>maksymalny udzial powierzchni zabudowy</b>	60%
<b>maksymalna wysokosc zabudowy</b>	15.0 m
<b>minimalny udzial powierzchni biologicznie czynnej</b>	30%
<b>geometria</b>	
<b>plan</b>	<a href="https://www.gov.pl/zagospodarowanieprzestrzenne/app/AktPlanowaniaPrzestrzennego/PL.ZIPPZP.11730/241704-POG/1POG">https://www.gov.pl/zagospodarowanieprzestrzenne/app/AktPlanowaniaPrzestrzennego/PL.ZIPPZP.11730/241704-POG/1POG</a>
<b>strefa planistyczna</b>	PL.ZIPPZP.11730_241704-POG_1POG-62SJ_20240930T202702
<b>identfier</b>	<a href="https://www.gov.pl/zagospodarowanieprzestrzenne/app/StrefaPlanistyczna/PL.ZIPPZP.11730/241704-POG/1POG-62SJ/20240930T202702">https://www.gov.pl/zagospodarowanieprzestrzenne/app/StrefaPlanistyczna/PL.ZIPPZP.11730/241704-POG/1POG-62SJ/20240930T202702</a>
<b>przestrzen nazw</b>	PL.ZIPPZP.11730/241704-POG
<b>lokalny id</b>	1POG-62SJ
<b>wersja id</b>	20240930T202702
<b>początek wersji obiektu</b>	2024-09-30T20:27:02
<b>nazwa</b>	strefa wielofunkcyjna z zabudową mieszkaniową jednorodzinną
<b>oznaczenie</b>	62SJ
<b>symbol</b>	SJ
<b>obowiązuje od</b>	2024-09-30


<b>obowiązuje do</b>	obecnie
<b>status</b>	w opracowaniu <a href="https://inspire.ec.europa.eu/codelist/ProcessStepGeneralValue/elaboration">https://inspire.ec.europa.eu/codelist/ProcessStepGeneralValue/elaboration</a>
<b>charakter ustalenia</b>	ogólnie wiążące <a href="https://inspire.ec.europa.eu/codelist/RegulationNatureValue/generallyBinding">https://inspire.ec.europa.eu/codelist/RegulationNatureValue/generallyBinding</a>
<b>profil podstawowy</b>	teren zabudowy mieszkaniowej jednorodzinnej teren usług teren komunikacji teren zieleni urządzonej teren ogrodów działkowych teren infrastruktury technicznej
<b>profil dodatkowy</b>	teren zabudowy letniskowej lub rekreacji indywidualnej
<b>maksymalna nadziemna intensywnosc zabudowy</b>	0.6
<b>maksymalny udział powierzchni zabudowy</b>	40%
<b>maksymalna wysokosc zabudowy</b>	12.0 m
<b>minimalny udział powierzchni biologicznie czynnej</b>	30%
<b>geometria</b>	
<b>plan</b>	<a href="https://www.gov.pl/zagospodarowanieprzestrzenne/app/AktPlanowaniaPrzestrzennego/PL.ZIPPZP.11730/241704-POG/1POG">https://www.gov.pl/zagospodarowanieprzestrzenne/app/AktPlanowaniaPrzestrzennego/PL.ZIPPZP.11730/241704-POG/1POG</a>
<b>strefa planistyczna</b>	PL.ZIPPZP.11730_241704-POG_1POG-63SU_20260311T221516
<b>identyfier</b>	<a href="https://www.gov.pl/zagospodarowanieprzestrzenne/app/StrefaPlanistyczna/PL.ZIPPZP.11730/241704-POG/1POG-63SU/20260311T221516">https://www.gov.pl/zagospodarowanieprzestrzenne/app/StrefaPlanistyczna/PL.ZIPPZP.11730/241704-POG/1POG-63SU/20260311T221516</a>
<b>przestrzen nazw</b>	PL.ZIPPZP.11730/241704-POG
<b>lokalny id</b>	1POG-63SU
<b>wersja id</b>	20260311T221516
<b>poczatek wersji obiektu</b>	2026-03-11T22:15:16
<b>nazwa</b>	strefa usługowa
<b>oznaczenie</b>	63SU
<b>symbol</b>	SU
<b>obowiązuje od</b>	2026-03-11
<b>obowiązuje do</b>	obecnie


<b>status</b>	w opracowaniu <a href="https://inspire.ec.europa.eu/codelist/ProcessStepGeneralValue/elaboration">https://inspire.ec.europa.eu/codelist/ProcessStepGeneralValue/elaboration</a>
<b>charakter ustalenia</b>	ogólnie wiążące <a href="https://inspire.ec.europa.eu/codelist/RegulationNatureValue/generallyBinding">https://inspire.ec.europa.eu/codelist/RegulationNatureValue/generallyBinding</a>
<b>profil podstawowy</b>	teren usług teren komunikacji teren zieleni urządzonej teren ogrodów działkowych teren infrastruktury technicznej
<b>profil dodatkowy</b>	teren składów i magazynów teren elektrowni słonecznej teren zieleni naturalnej teren lasu teren wód
<b>maksymalna nadziemna intensywnosc zabudowy</b>	1.2
<b>maksymalny udzial powierzchni zabudowy</b>	60%
<b>maksymalna wysokosc zabudowy</b>	15.0 m
<b>minimalny udzial powierzchni biologicznie czynnej</b>	30%
<b>geometria</b>	
<b>plan</b>	<a href="https://www.gov.pl/zagospodarowanieprzestrzenne/app/AktPlanowaniaPrzestrzennego/PL.ZIPPZP.11730/241704-POG/1POG">https://www.gov.pl/zagospodarowanieprzestrzenne/app/AktPlanowaniaPrzestrzennego/PL.ZIPPZP.11730/241704-POG/1POG</a>
<b>strefa planistyczna</b>	PL.ZIPPZP.11730_241704-POG_1POG-63SJ_20240930T202702
<b>identfier</b>	<a href="https://www.gov.pl/zagospodarowanieprzestrzenne/app/StrefaPlanistyczna/PL.ZIPPZP.11730/241704-POG/1POG-63SJ/20240930T202702">https://www.gov.pl/zagospodarowanieprzestrzenne/app/StrefaPlanistyczna/PL.ZIPPZP.11730/241704-POG/1POG-63SJ/20240930T202702</a>
<b>przestrzen nazw</b>	PL.ZIPPZP.11730/241704-POG
<b>lokalny id</b>	1POG-63SJ
<b>wersja id</b>	20240930T202702
<b>początek wersji obiektu</b>	2024-09-30T20:27:02
<b>nazwa</b>	strefa wielofunkcyjna z zabudową mieszkaniową jednorodzinną
<b>oznaczenie</b>	63SJ
<b>symbol</b>	SJ
<b>obowiązuje od</b>	2024-09-30


<b>obowiązuje do</b>	obecnie
<b>status</b>	w opracowaniu <a href="https://inspire.ec.europa.eu/codelist/ProcessStepGeneralValue/elaboration">https://inspire.ec.europa.eu/codelist/ProcessStepGeneralValue/elaboration</a>
<b>charakter ustalenia</b>	ogólnie wiążące <a href="https://inspire.ec.europa.eu/codelist/RegulationNatureValue/generallyBinding">https://inspire.ec.europa.eu/codelist/RegulationNatureValue/generallyBinding</a>
<b>profil podstawowy</b>	teren zabudowy mieszkaniowej jednorodzinnej teren usług teren komunikacji teren zieleni urządzonej teren ogrodów działkowych teren infrastruktury technicznej
<b>profil dodatkowy</b>	teren zabudowy letniskowej lub rekreacji indywidualnej
<b>maksymalna nadziemna intensywnosc zabudowy</b>	0.6
<b>maksymalny udzial powierzchni zabudowy</b>	40%
<b>maksymalna wysokosc zabudowy</b>	12.0 m
<b>minimalny udzial powierzchni biologicznie czynnej</b>	30%
<b>geometria</b>	
<b>plan</b>	<a href="https://www.gov.pl/zagospodarowanieprzestrzenne/app/AktPlanowaniaPrzestrzennego/PL.ZIPPZP.11730/241704-POG/1POG">https://www.gov.pl/zagospodarowanieprzestrzenne/app/AktPlanowaniaPrzestrzennego/PL.ZIPPZP.11730/241704-POG/1POG</a>
<b>strefa planistyczna</b>	PL.ZIPPZP.11730_241704-POG_1POG-64SU_20260311T221516
<b>identyfier</b>	<a href="https://www.gov.pl/zagospodarowanieprzestrzenne/app/StrefaPlanistyczna/PL.ZIPPZP.11730/241704-POG/1POG-64SU/20260311T221516">https://www.gov.pl/zagospodarowanieprzestrzenne/app/StrefaPlanistyczna/PL.ZIPPZP.11730/241704-POG/1POG-64SU/20260311T221516</a>
<b>przestrzen nazw</b>	PL.ZIPPZP.11730/241704-POG
<b>lokalny id</b>	1POG-64SU
<b>wersja id</b>	20260311T221516
<b>poczatek wersji obiektu</b>	2026-03-11T22:15:16
<b>nazwa</b>	strefa usługowa
<b>oznaczenie</b>	64SU
<b>symbol</b>	SU
<b>obowiązuje od</b>	2026-03-11
<b>obowiązuje do</b>	obecnie


<b>status</b>	w opracowaniu <a href="https://inspire.ec.europa.eu/codelist/ProcessStepGeneralValue/elaboration">https://inspire.ec.europa.eu/codelist/ProcessStepGeneralValue/elaboration</a>
<b>charakter ustalenia</b>	ogólnie wiążące <a href="https://inspire.ec.europa.eu/codelist/RegulationNatureValue/generallyBinding">https://inspire.ec.europa.eu/codelist/RegulationNatureValue/generallyBinding</a>
<b>profil podstawowy</b>	teren usług teren komunikacji teren zieleni urządzonej teren ogrodów działkowych teren infrastruktury technicznej
<b>profil dodatkowy</b>	teren składów i magazynów teren elektrowni słonecznej teren zieleni naturalnej teren lasu teren wód
<b>maksymalna nadziemna intensywnosc zabudowy</b>	1.2
<b>maksymalny udzial powierzchni zabudowy</b>	60%
<b>maksymalna wysokosc zabudowy</b>	15.0 m
<b>minimalny udzial powierzchni biologicznie czynnej</b>	30%
<b>geometria</b>	
<b>plan</b>	<a href="https://www.gov.pl/zagospodarowanieprzestrzenne/app/AktPlanowaniaPrzestrzennego/PL.ZIPPZP.11730/241704-POG/1POG">https://www.gov.pl/zagospodarowanieprzestrzenne/app/AktPlanowaniaPrzestrzennego/PL.ZIPPZP.11730/241704-POG/1POG</a>
<b>strefa planistyczna</b>	PL.ZIPPZP.11730_241704-POG_1POG-64SJ_20240930T202702
<b>identfier</b>	<a href="https://www.gov.pl/zagospodarowanieprzestrzenne/app/StrefaPlanistyczna/PL.ZIPPZP.11730/241704-POG/1POG-64SJ/20240930T202702">https://www.gov.pl/zagospodarowanieprzestrzenne/app/StrefaPlanistyczna/PL.ZIPPZP.11730/241704-POG/1POG-64SJ/20240930T202702</a>
<b>przestrzen nazw</b>	PL.ZIPPZP.11730/241704-POG
<b>lokalny id</b>	1POG-64SJ
<b>wersja id</b>	20240930T202702
<b>początek wersji obiektu</b>	2024-09-30T20:27:02
<b>nazwa</b>	strefa wielofunkcyjna z zabudową mieszkaniową jednorodzinną
<b>oznaczenie</b>	64SJ
<b>symbol</b>	SJ
<b>obowiązuje od</b>	2024-09-30


<b>obowiązuje do</b>	obecnie
<b>status</b>	w opracowaniu <a href="https://inspire.ec.europa.eu/codelist/ProcessStepGeneralValue/elaboration">https://inspire.ec.europa.eu/codelist/ProcessStepGeneralValue/elaboration</a>
<b>charakter ustalenia</b>	ogólnie wiążące <a href="https://inspire.ec.europa.eu/codelist/RegulationNatureValue/generallyBinding">https://inspire.ec.europa.eu/codelist/RegulationNatureValue/generallyBinding</a>
<b>profil podstawowy</b>	teren zabudowy mieszkaniowej jednorodzinnej teren usług teren komunikacji teren zieleni urządzonej teren ogrodów działkowych teren infrastruktury technicznej
<b>profil dodatkowy</b>	teren zabudowy letniskowej lub rekreacji indywidualnej
<b>maksymalna nadziemna intensywnosc zabudowy</b>	0.6
<b>maksymalny udzial powierzchni zabudowy</b>	40%
<b>maksymalna wysokosc zabudowy</b>	12.0 m
<b>minimalny udzial powierzchni biologicznie czynnej</b>	30%
<b>geometria</b>	
<b>plan</b>	<a href="https://www.gov.pl/zagospodarowanieprzestrzenne/app/AktPlanowaniaPrzestrzennego/PL.ZIPPZP.11730/241704-POG/1POG">https://www.gov.pl/zagospodarowanieprzestrzenne/app/AktPlanowaniaPrzestrzennego/PL.ZIPPZP.11730/241704-POG/1POG</a>
<b>strefa planistyczna</b>	PL.ZIPPZP.11730_241704-POG_1POG-65SU_20260311T221516
<b>identfier</b>	<a href="https://www.gov.pl/zagospodarowanieprzestrzenne/app/StrefaPlanistyczna/PL.ZIPPZP.11730/241704-POG/1POG-65SU/20260311T221516">https://www.gov.pl/zagospodarowanieprzestrzenne/app/StrefaPlanistyczna/PL.ZIPPZP.11730/241704-POG/1POG-65SU/20260311T221516</a>
<b>przestrzen nazw</b>	PL.ZIPPZP.11730/241704-POG
<b>lokalny id</b>	1POG-65SU
<b>wersja id</b>	20260311T221516
<b>poczatek wersji obiektu</b>	2026-03-11T22:15:16
<b>nazwa</b>	strefa usługowa
<b>oznaczenie</b>	65SU
<b>symbol</b>	SU
<b>obowiązuje od</b>	2026-03-11
<b>obowiązuje do</b>	obecnie


<b>status</b>	w opracowaniu <a href="https://inspire.ec.europa.eu/codelist/ProcessStepGeneralValue/elaboration">https://inspire.ec.europa.eu/codelist/ProcessStepGeneralValue/elaboration</a>
<b>charakter ustalenia</b>	ogólnie wiążące <a href="https://inspire.ec.europa.eu/codelist/RegulationNatureValue/generallyBinding">https://inspire.ec.europa.eu/codelist/RegulationNatureValue/generallyBinding</a>
<b>profil podstawowy</b>	teren usług teren komunikacji teren zieleni urządzonej teren ogrodów działkowych teren infrastruktury technicznej
<b>profil dodatkowy</b>	teren składów i magazynów teren elektrowni słonecznej teren zieleni naturalnej teren lasu teren wód
<b>maksymalna nadziemna intensywnosc zabudowy</b>	1.2
<b>maksymalny udzial powierzchni zabudowy</b>	60%
<b>maksymalna wysokosc zabudowy</b>	15.0 m
<b>minimalny udzial powierzchni biologicznie czynnej</b>	30%
<b>geometria</b>	
<b>plan</b>	<a href="https://www.gov.pl/zagospodarowanieprzestrzenne/app/AktPlanowaniaPrzestrzennego/PL.ZIPPZP.11730/241704-POG/1POG">https://www.gov.pl/zagospodarowanieprzestrzenne/app/AktPlanowaniaPrzestrzennego/PL.ZIPPZP.11730/241704-POG/1POG</a>
<b>strefa planistyczna</b>	PL.ZIPPZP.11730_241704-POG_1POG-65SJ_20240930T202702
<b>identfier</b>	<a href="https://www.gov.pl/zagospodarowanieprzestrzenne/app/StrefaPlanistyczna/PL.ZIPPZP.11730/241704-POG/1POG-65SJ/20240930T202702">https://www.gov.pl/zagospodarowanieprzestrzenne/app/StrefaPlanistyczna/PL.ZIPPZP.11730/241704-POG/1POG-65SJ/20240930T202702</a>
<b>przestrzen nazw</b>	PL.ZIPPZP.11730/241704-POG
<b>lokalny id</b>	1POG-65SJ
<b>wersja id</b>	20240930T202702
<b>początek wersji obiektu</b>	2024-09-30T20:27:02
<b>nazwa</b>	strefa wielofunkcyjna z zabudową mieszkaniową jednorodzinną
<b>oznaczenie</b>	65SJ
<b>symbol</b>	SJ
<b>obowiązuje od</b>	2024-09-30


<b>obowiązuje do</b>	obecnie
<b>status</b>	w opracowaniu <a href="https://inspire.ec.europa.eu/codelist/ProcessStepGeneralValue/elaboration">https://inspire.ec.europa.eu/codelist/ProcessStepGeneralValue/elaboration</a>
<b>charakter ustalenia</b>	ogólnie wiążące <a href="https://inspire.ec.europa.eu/codelist/RegulationNatureValue/generallyBinding">https://inspire.ec.europa.eu/codelist/RegulationNatureValue/generallyBinding</a>
<b>profil podstawowy</b>	teren zabudowy mieszkaniowej jednorodzinnej teren usług teren komunikacji teren zieleni urządzonej teren ogrodów działkowych teren infrastruktury technicznej
<b>profil dodatkowy</b>	teren zabudowy letniskowej lub rekreacji indywidualnej
<b>maksymalna nadziemna intensywnosc zabudowy</b>	0.6
<b>maksymalny udzial powierzchni zabudowy</b>	40%
<b>maksymalna wysokosc zabudowy</b>	12.0 m
<b>minimalny udzial powierzchni biologicznie czynnej</b>	30%
<b>geometria</b>	
<b>plan</b>	<a href="https://www.gov.pl/zagospodarowanieprzestrzenne/app/AktPlanowaniaPrzestrzennego/PL.ZIPPZP.11730/241704-POG/1POG">https://www.gov.pl/zagospodarowanieprzestrzenne/app/AktPlanowaniaPrzestrzennego/PL.ZIPPZP.11730/241704-POG/1POG</a>
<b>strefa planistyczna</b>	PL.ZIPPZP.11730_241704-POG_1POG-66SU_20260311T221516
<b>identyfier</b>	<a href="https://www.gov.pl/zagospodarowanieprzestrzenne/app/StrefaPlanistyczna/PL.ZIPPZP.11730/241704-POG/1POG-66SU/20260311T221516">https://www.gov.pl/zagospodarowanieprzestrzenne/app/StrefaPlanistyczna/PL.ZIPPZP.11730/241704-POG/1POG-66SU/20260311T221516</a>
<b>przestrzen nazw</b>	PL.ZIPPZP.11730/241704-POG
<b>lokalny id</b>	1POG-66SU
<b>wersja id</b>	20260311T221516
<b>poczatek wersji obiektu</b>	2026-03-11T22:15:16
<b>nazwa</b>	strefa usługowa
<b>oznaczenie</b>	66SU
<b>symbol</b>	SU
<b>obowiązuje od</b>	2026-03-11
<b>obowiązuje do</b>	obecnie


<b>status</b>	w opracowaniu <a href="https://inspire.ec.europa.eu/codelist/ProcessStepGeneralValue/elaboration">https://inspire.ec.europa.eu/codelist/ProcessStepGeneralValue/elaboration</a>
<b>charakter ustalenia</b>	ogólnie wiążące <a href="https://inspire.ec.europa.eu/codelist/RegulationNatureValue/generallyBinding">https://inspire.ec.europa.eu/codelist/RegulationNatureValue/generallyBinding</a>
<b>profil podstawowy</b>	teren usług teren komunikacji teren zieleni urządzonej teren ogrodów działkowych teren infrastruktury technicznej
<b>profil dodatkowy</b>	teren składów i magazynów teren elektrowni słonecznej teren zieleni naturalnej teren lasu teren wód
<b>maksymalna nadziemna intensywnosc zabudowy</b>	1.2
<b>maksymalny udzial powierzchni zabudowy</b>	60%
<b>maksymalna wysokosc zabudowy</b>	15.0 m
<b>minimalny udzial powierzchni biologicznie czynnej</b>	30%
<b>geometria</b>	
<b>plan</b>	<a href="https://www.gov.pl/zagospodarowanieprzestrzenne/app/AktPlanowaniaPrzestrzennego/PL.ZIPPZP.11730/241704-POG/1POG">https://www.gov.pl/zagospodarowanieprzestrzenne/app/AktPlanowaniaPrzestrzennego/PL.ZIPPZP.11730/241704-POG/1POG</a>
<b>strefa planistyczna</b>	PL.ZIPPZP.11730_241704-POG_1POG-66SJ_20240930T202702
<b>identfier</b>	<a href="https://www.gov.pl/zagospodarowanieprzestrzenne/app/StrefaPlanistyczna/PL.ZIPPZP.11730/241704-POG/1POG-66SJ/20240930T202702">https://www.gov.pl/zagospodarowanieprzestrzenne/app/StrefaPlanistyczna/PL.ZIPPZP.11730/241704-POG/1POG-66SJ/20240930T202702</a>
<b>przestrzen nazw</b>	PL.ZIPPZP.11730/241704-POG
<b>lokalny id</b>	1POG-66SJ
<b>wersja id</b>	20240930T202702
<b>początek wersji obiektu</b>	2024-09-30T20:27:02
<b>nazwa</b>	strefa wielofunkcyjna z zabudową mieszkaniową jednorodzinną
<b>oznaczenie</b>	66SJ
<b>symbol</b>	SJ
<b>obowiązuje od</b>	2024-09-30

<b>obowiązuje do</b>	obecnie
<b>status</b>	w opracowaniu <a href="https://inspire.ec.europa.eu/codelist/ProcessStepGeneralValue/elaboration">https://inspire.ec.europa.eu/codelist/ProcessStepGeneralValue/elaboration</a>
<b>charakter ustalenia</b>	ogólnie wiążące <a href="https://inspire.ec.europa.eu/codelist/RegulationNatureValue/generallyBinding">https://inspire.ec.europa.eu/codelist/RegulationNatureValue/generallyBinding</a>
<b>profil podstawowy</b>	teren zabudowy mieszkaniowej jednorodzinnej teren usług teren komunikacji teren zieleni urządzonej teren ogrodów działkowych teren infrastruktury technicznej
<b>profil dodatkowy</b>	teren zabudowy letniskowej lub rekreacji indywidualnej
<b>maksymalna nadziemna intensywnosc zabudowy</b>	0.6
<b>maksymalny udzial powierzchni zabudowy</b>	40%
<b>maksymalna wysokosc zabudowy</b>	12.0 m
<b>minimalny udzial powierzchni biologicznie czynnej</b>	30%
<b>geometria</b>	
<b>plan</b>	<a href="https://www.gov.pl/zagospodarowanieprzestrzenne/app/AktPlanowaniaPrzestrzennego/PL.ZIPPZP.11730/241704-POG/1POG">https://www.gov.pl/zagospodarowanieprzestrzenne/app/AktPlanowaniaPrzestrzennego/PL.ZIPPZP.11730/241704-POG/1POG</a>
<b>strefa planistyczna</b>	PL.ZIPPZP.11730_241704-POG_1POG-67SU_20260311T221516
<b>identyfier</b>	<a href="https://www.gov.pl/zagospodarowanieprzestrzenne/app/StrefaPlanistyczna/PL.ZIPPZP.11730/241704-POG/1POG-67SU/20260311T221516">https://www.gov.pl/zagospodarowanieprzestrzenne/app/StrefaPlanistyczna/PL.ZIPPZP.11730/241704-POG/1POG-67SU/20260311T221516</a>
<b>przestrzen nazw</b>	PL.ZIPPZP.11730/241704-POG
<b>lokalny id</b>	1POG-67SU
<b>wersja id</b>	20260311T221516
<b>poczatek wersji obiektu</b>	2026-03-11T22:15:16
<b>nazwa</b>	strefa usługowa
<b>oznaczenie</b>	67SU
<b>symbol</b>	SU
<b>obowiązuje od</b>	2026-03-11
<b>obowiązuje do</b>	obecnie

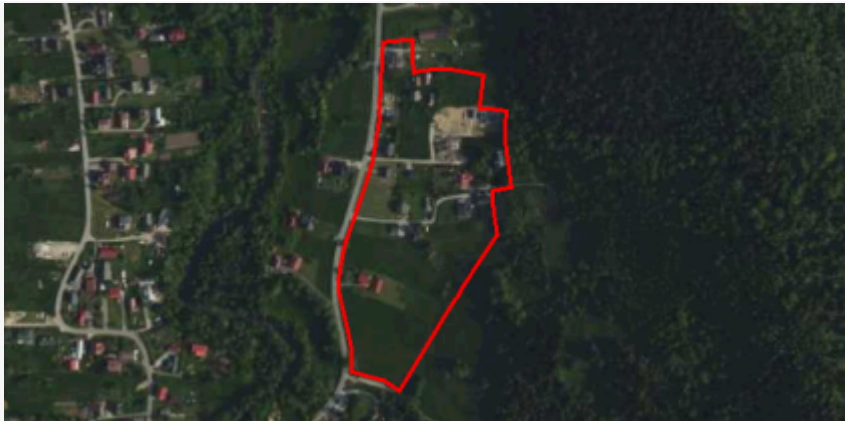
<b>status</b>	w opracowaniu <a href="https://inspire.ec.europa.eu/codelist/ProcessStepGeneralValue/elaboration">https://inspire.ec.europa.eu/codelist/ProcessStepGeneralValue/elaboration</a>
<b>charakter ustalenia</b>	ogólnie wiążące <a href="https://inspire.ec.europa.eu/codelist/RegulationNatureValue/generallyBinding">https://inspire.ec.europa.eu/codelist/RegulationNatureValue/generallyBinding</a>
<b>profil podstawowy</b>	teren usług teren komunikacji teren zieleni urządzonej teren ogrodów działkowych teren infrastruktury technicznej
<b>profil dodatkowy</b>	teren składów i magazynów teren elektrowni słonecznej teren zieleni naturalnej teren lasu teren wód
<b>maksymalna nadziemna intensywnosc zabudowy</b>	1.2
<b>maksymalny udzial powierzchni zabudowy</b>	60%
<b>maksymalna wysokosc zabudowy</b>	15.0 m
<b>minimalny udzial powierzchni biologicznie czynnej</b>	30%
<b>geometria</b>	
<b>plan</b>	<a href="https://www.gov.pl/zagospodarowanieprzestrzenne/app/AktPlanowaniaPrzestrzennego/PL.ZIPPZP.11730/241704-POG/1POG">https://www.gov.pl/zagospodarowanieprzestrzenne/app/AktPlanowaniaPrzestrzennego/PL.ZIPPZP.11730/241704-POG/1POG</a>
<b>strefa planistyczna</b>	PL.ZIPPZP.11730_241704-POG_1POG-67SJ_20240930T202702
<b>identfier</b>	<a href="https://www.gov.pl/zagospodarowanieprzestrzenne/app/StrefaPlanistyczna/PL.ZIPPZP.11730/241704-POG/1POG-67SJ/20240930T202702">https://www.gov.pl/zagospodarowanieprzestrzenne/app/StrefaPlanistyczna/PL.ZIPPZP.11730/241704-POG/1POG-67SJ/20240930T202702</a>
<b>przestrzen nazw</b>	PL.ZIPPZP.11730/241704-POG
<b>lokalny id</b>	1POG-67SJ
<b>wersja id</b>	20240930T202702
<b>początek wersji obiektu</b>	2024-09-30T20:27:02
<b>nazwa</b>	strefa wielofunkcyjna z zabudową mieszkaniową jednorodzinną
<b>oznaczenie</b>	67SJ
<b>symbol</b>	SJ
<b>obowiązuje od</b>	2024-09-30


<b>obowiązuje do</b>	obecnie
<b>status</b>	w opracowaniu <a href="https://inspire.ec.europa.eu/codelist/ProcessStepGeneralValue/elaboration">https://inspire.ec.europa.eu/codelist/ProcessStepGeneralValue/elaboration</a>
<b>charakter ustalenia</b>	ogólnie wiążące <a href="https://inspire.ec.europa.eu/codelist/RegulationNatureValue/generallyBinding">https://inspire.ec.europa.eu/codelist/RegulationNatureValue/generallyBinding</a>
<b>profil podstawowy</b>	teren zabudowy mieszkaniowej jednorodzinnej teren usług teren komunikacji teren zieleni urządzonej teren ogrodów działkowych teren infrastruktury technicznej
<b>profil dodatkowy</b>	teren zabudowy letniskowej lub rekreacji indywidualnej
<b>maksymalna nadziemna intensywnosc zabudowy</b>	0.6
<b>maksymalny udzial powierzchni zabudowy</b>	40%
<b>maksymalna wysokosc zabudowy</b>	12.0 m
<b>minimalny udzial powierzchni biologicznie czynnej</b>	30%
<b>geometria</b>	
<b>plan</b>	<a href="https://www.gov.pl/zagospodarowanieprzestrzenne/app/AktPlanowaniaPrzestrzennego/PL.ZIPPZP.11730/241704-POG/1POG">https://www.gov.pl/zagospodarowanieprzestrzenne/app/AktPlanowaniaPrzestrzennego/PL.ZIPPZP.11730/241704-POG/1POG</a>
<b>strefa planistyczna</b>	PL.ZIPPZP.11730_241704-POG_1POG-68SU_20260311T221516
<b>identfier</b>	<a href="https://www.gov.pl/zagospodarowanieprzestrzenne/app/StrefaPlanistyczna/PL.ZIPPZP.11730/241704-POG/1POG-68SU/20260311T221516">https://www.gov.pl/zagospodarowanieprzestrzenne/app/StrefaPlanistyczna/PL.ZIPPZP.11730/241704-POG/1POG-68SU/20260311T221516</a>
<b>przestrzen nazw</b>	PL.ZIPPZP.11730/241704-POG
<b>lokalny id</b>	1POG-68SU
<b>wersja id</b>	20260311T221516
<b>poczatek wersji obiektu</b>	2026-03-11T22:15:16
<b>nazwa</b>	strefa usługowa
<b>oznaczenie</b>	68SU
<b>symbol</b>	SU
<b>obowiązuje od</b>	2026-03-11
<b>obowiązuje do</b>	obecnie


<b>status</b>	w opracowaniu <a href="https://inspire.ec.europa.eu/codelist/ProcessStepGeneralValue/elaboration">https://inspire.ec.europa.eu/codelist/ProcessStepGeneralValue/elaboration</a>
<b>charakter ustalenia</b>	ogólnie wiążące <a href="https://inspire.ec.europa.eu/codelist/RegulationNatureValue/generallyBinding">https://inspire.ec.europa.eu/codelist/RegulationNatureValue/generallyBinding</a>
<b>profil podstawowy</b>	teren usług teren komunikacji teren zieleni urządzonej teren ogrodów działkowych teren infrastruktury technicznej
<b>profil dodatkowy</b>	teren składów i magazynów teren elektrowni słonecznej teren zieleni naturalnej teren lasu teren wód
<b>maksymalna nadziemna intensywnosc zabudowy</b>	1.2
<b>maksymalny udzial powierzchni zabudowy</b>	60%
<b>maksymalna wysokosc zabudowy</b>	15.0 m
<b>minimalny udzial powierzchni biologicznie czynnej</b>	30%
<b>geometria</b>	
<b>plan</b>	<a href="https://www.gov.pl/zagospodarowanieprzestrzenne/app/AktPlanowaniaPrzestrzennego/PL.ZIPPZP.11730/241704-POG/1POG">https://www.gov.pl/zagospodarowanieprzestrzenne/app/AktPlanowaniaPrzestrzennego/PL.ZIPPZP.11730/241704-POG/1POG</a>
<b>strefa planistyczna</b>	PL.ZIPPZP.11730_241704-POG_1POG-68SJ_20240930T202702
<b>identfier</b>	<a href="https://www.gov.pl/zagospodarowanieprzestrzenne/app/StrefaPlanistyczna/PL.ZIPPZP.11730/241704-POG/1POG-68SJ/20240930T202702">https://www.gov.pl/zagospodarowanieprzestrzenne/app/StrefaPlanistyczna/PL.ZIPPZP.11730/241704-POG/1POG-68SJ/20240930T202702</a>
<b>przestrzen nazw</b>	PL.ZIPPZP.11730/241704-POG
<b>lokalny id</b>	1POG-68SJ
<b>wersja id</b>	20240930T202702
<b>początek wersji obiektu</b>	2024-09-30T20:27:02
<b>nazwa</b>	strefa wielofunkcyjna z zabudową mieszkaniową jednorodzinną
<b>oznaczenie</b>	68SJ
<b>symbol</b>	SJ
<b>obowiązuje od</b>	2024-09-30


<b>obowiązuje do</b>	obecnie
<b>status</b>	w opracowaniu <a href="https://inspire.ec.europa.eu/codelist/ProcessStepGeneralValue/elaboration">https://inspire.ec.europa.eu/codelist/ProcessStepGeneralValue/elaboration</a>
<b>charakter ustalenia</b>	ogólnie wiążące <a href="https://inspire.ec.europa.eu/codelist/RegulationNatureValue/generallyBinding">https://inspire.ec.europa.eu/codelist/RegulationNatureValue/generallyBinding</a>
<b>profil podstawowy</b>	teren zabudowy mieszkaniowej jednorodzinnej teren usług teren komunikacji teren zieleni urządzonej teren ogrodów działkowych teren infrastruktury technicznej
<b>profil dodatkowy</b>	teren zabudowy letniskowej lub rekreacji indywidualnej
<b>maksymalna nadziemna intensywnosc zabudowy</b>	0.6
<b>maksymalny udzial powierzchni zabudowy</b>	40%
<b>maksymalna wysokosc zabudowy</b>	12.0 m
<b>minimalny udzial powierzchni biologicznie czynnej</b>	30%
<b>geometria</b>	
<b>plan</b>	<a href="https://www.gov.pl/zagospodarowanieprzestrzenne/app/AktPlanowaniaPrzestrzennego/PL.ZIPPZP.11730/241704-POG/1POG">https://www.gov.pl/zagospodarowanieprzestrzenne/app/AktPlanowaniaPrzestrzennego/PL.ZIPPZP.11730/241704-POG/1POG</a>
<b>strefa planistyczna</b>	PL.ZIPPZP.11730_241704-POG_1POG-69SU_20260311T221516
<b>identfier</b>	<a href="https://www.gov.pl/zagospodarowanieprzestrzenne/app/StrefaPlanistyczna/PL.ZIPPZP.11730/241704-POG/1POG-69SU/20260311T221516">https://www.gov.pl/zagospodarowanieprzestrzenne/app/StrefaPlanistyczna/PL.ZIPPZP.11730/241704-POG/1POG-69SU/20260311T221516</a>
<b>przestrzen nazw</b>	PL.ZIPPZP.11730/241704-POG
<b>lokalny id</b>	1POG-69SU
<b>wersja id</b>	20260311T221516
<b>poczatek wersji obiektu</b>	2026-03-11T22:15:16
<b>nazwa</b>	strefa usługowa
<b>oznaczenie</b>	69SU
<b>symbol</b>	SU
<b>obowiązuje od</b>	2026-03-11
<b>obowiązuje do</b>	obecnie


<b>status</b>	w opracowaniu <a href="https://inspire.ec.europa.eu/codelist/ProcessStepGeneralValue/elaboration">https://inspire.ec.europa.eu/codelist/ProcessStepGeneralValue/elaboration</a>
<b>charakter ustalenia</b>	ogólnie wiążące <a href="https://inspire.ec.europa.eu/codelist/RegulationNatureValue/generallyBinding">https://inspire.ec.europa.eu/codelist/RegulationNatureValue/generallyBinding</a>
<b>profil podstawowy</b>	teren usług teren komunikacji teren zieleni urządzonej teren ogrodów działkowych teren infrastruktury technicznej
<b>profil dodatkowy</b>	teren składów i magazynów teren elektrowni słonecznej teren zieleni naturalnej teren lasu teren wód
<b>maksymalna nadziemna intensywnosc zabudowy</b>	1.2
<b>maksymalny udzial powierzchni zabudowy</b>	60%
<b>maksymalna wysokosc zabudowy</b>	15.0 m
<b>minimalny udzial powierzchni biologicznie czynnej</b>	30%
<b>geometria</b>	
<b>plan</b>	<a href="https://www.gov.pl/zagospodarowanieprzestrzenne/app/AktPlanowaniaPrzestrzennego/PL.ZIPPZP.11730/241704-POG/1POG">https://www.gov.pl/zagospodarowanieprzestrzenne/app/AktPlanowaniaPrzestrzennego/PL.ZIPPZP.11730/241704-POG/1POG</a>
<b>strefa planistyczna</b>	PL.ZIPPZP.11730_241704-POG_1POG-69SJ_20240930T202702
<b>identfier</b>	<a href="https://www.gov.pl/zagospodarowanieprzestrzenne/app/StrefaPlanistyczna/PL.ZIPPZP.11730/241704-POG/1POG-69SJ/20240930T202702">https://www.gov.pl/zagospodarowanieprzestrzenne/app/StrefaPlanistyczna/PL.ZIPPZP.11730/241704-POG/1POG-69SJ/20240930T202702</a>
<b>przestrzen nazw</b>	PL.ZIPPZP.11730/241704-POG
<b>lokalny id</b>	1POG-69SJ
<b>wersja id</b>	20240930T202702
<b>początek wersji obiektu</b>	2024-09-30T20:27:02
<b>nazwa</b>	strefa wielofunkcyjna z zabudową mieszkaniową jednorodzinną
<b>oznaczenie</b>	69SJ
<b>symbol</b>	SJ
<b>obowiązuje od</b>	2024-09-30

<b>obowiązuje do</b>	obecnie
<b>status</b>	w opracowaniu <a href="https://inspire.ec.europa.eu/codelist/ProcessStepGeneralValue/elaboration">https://inspire.ec.europa.eu/codelist/ProcessStepGeneralValue/elaboration</a>
<b>charakter ustalenia</b>	ogólnie wiążące <a href="https://inspire.ec.europa.eu/codelist/RegulationNatureValue/generallyBinding">https://inspire.ec.europa.eu/codelist/RegulationNatureValue/generallyBinding</a>
<b>profil podstawowy</b>	teren zabudowy mieszkaniowej jednorodzinnej teren usług teren komunikacji teren zieleni urządzonej teren ogrodów działkowych teren infrastruktury technicznej
<b>profil dodatkowy</b>	teren zabudowy letniskowej lub rekreacji indywidualnej
<b>maksymalna nadziemna intensywnosc zabudowy</b>	0.6
<b>maksymalny udzial powierzchni zabudowy</b>	40%
<b>maksymalna wysokosc zabudowy</b>	12.0 m
<b>minimalny udzial powierzchni biologicznie czynnej</b>	30%
<b>geometria</b>	
<b>plan</b>	<a href="https://www.gov.pl/zagospodarowanieprzestrzenne/app/AktPlanowaniaPrzestrzennego/PL.ZIPPZP.11730/241704-POG/1POG">https://www.gov.pl/zagospodarowanieprzestrzenne/app/AktPlanowaniaPrzestrzennego/PL.ZIPPZP.11730/241704-POG/1POG</a>
<b>strefa planistyczna</b>	PL.ZIPPZP.11730_241704-POG_1POG-70SU_20260311T221516
<b>identyfier</b>	<a href="https://www.gov.pl/zagospodarowanieprzestrzenne/app/StrefaPlanistyczna/PL.ZIPPZP.11730/241704-POG/1POG-70SU/20260311T221516">https://www.gov.pl/zagospodarowanieprzestrzenne/app/StrefaPlanistyczna/PL.ZIPPZP.11730/241704-POG/1POG-70SU/20260311T221516</a>
<b>przestrzen nazw</b>	PL.ZIPPZP.11730/241704-POG
<b>lokalny id</b>	1POG-70SU
<b>wersja id</b>	20260311T221516
<b>poczatek wersji obiektu</b>	2026-03-11T22:15:16
<b>nazwa</b>	strefa usługowa
<b>oznaczenie</b>	70SU
<b>symbol</b>	SU
<b>obowiązuje od</b>	2026-03-11
<b>obowiązuje do</b>	obecnie


<b>status</b>	w opracowaniu <a href="https://inspire.ec.europa.eu/codelist/ProcessStepGeneralValue/elaboration">https://inspire.ec.europa.eu/codelist/ProcessStepGeneralValue/elaboration</a>
<b>charakter ustalenia</b>	ogólnie wiążące <a href="https://inspire.ec.europa.eu/codelist/RegulationNatureValue/generallyBinding">https://inspire.ec.europa.eu/codelist/RegulationNatureValue/generallyBinding</a>
<b>profil podstawowy</b>	teren usług teren komunikacji teren zieleni urządzonej teren ogrodów działkowych teren infrastruktury technicznej
<b>profil dodatkowy</b>	teren składów i magazynów teren elektrowni słonecznej teren zieleni naturalnej teren lasu teren wód
<b>maksymalna nadziemna intensywnosc zabudowy</b>	1.2
<b>maksymalny udzial powierzchni zabudowy</b>	60%
<b>maksymalna wysokosc zabudowy</b>	15.0 m
<b>minimalny udzial powierzchni biologicznie czynnej</b>	30%
<b>geometria</b>	
<b>plan</b>	<a href="https://www.gov.pl/zagospodarowanieprzestrzenne/app/AktPlanowaniaPrzestrzennego/PL.ZIPPZP.11730/241704-POG/1POG">https://www.gov.pl/zagospodarowanieprzestrzenne/app/AktPlanowaniaPrzestrzennego/PL.ZIPPZP.11730/241704-POG/1POG</a>
<b>strefa planistyczna</b>	PL.ZIPPZP.11730_241704-POG_1POG-70SJ_20240930T202702
<b>identfier</b>	<a href="https://www.gov.pl/zagospodarowanieprzestrzenne/app/StrefaPlanistyczna/PL.ZIPPZP.11730/241704-POG/1POG-70SJ/20240930T202702">https://www.gov.pl/zagospodarowanieprzestrzenne/app/StrefaPlanistyczna/PL.ZIPPZP.11730/241704-POG/1POG-70SJ/20240930T202702</a>
<b>przestrzen nazw</b>	PL.ZIPPZP.11730/241704-POG
<b>lokalny id</b>	1POG-70SJ
<b>wersja id</b>	20240930T202702
<b>początek wersji obiektu</b>	2024-09-30T20:27:02
<b>nazwa</b>	strefa wielofunkcyjna z zabudową mieszkaniową jednorodzinną
<b>oznaczenie</b>	70SJ
<b>symbol</b>	SJ
<b>obowiązuje od</b>	2024-09-30


<b>obowiązuje do</b>	obecnie
<b>status</b>	w opracowaniu <a href="https://inspire.ec.europa.eu/codelist/ProcessStepGeneralValue/elaboration">https://inspire.ec.europa.eu/codelist/ProcessStepGeneralValue/elaboration</a>
<b>charakter ustalenia</b>	ogólnie wiążące <a href="https://inspire.ec.europa.eu/codelist/RegulationNatureValue/generallyBinding">https://inspire.ec.europa.eu/codelist/RegulationNatureValue/generallyBinding</a>
<b>profil podstawowy</b>	teren zabudowy mieszkaniowej jednorodzinnej teren usług teren komunikacji teren zieleni urządzonej teren ogrodów działkowych teren infrastruktury technicznej
<b>profil dodatkowy</b>	teren zabudowy letniskowej lub rekreacji indywidualnej
<b>maksymalna nadziemna intensywnosc zabudowy</b>	0.6
<b>maksymalny udzial powierzchni zabudowy</b>	40%
<b>maksymalna wysokosc zabudowy</b>	12.0 m
<b>minimalny udzial powierzchni biologicznie czynnej</b>	30%
<b>geometria</b>	
<b>plan</b>	<a href="https://www.gov.pl/zagospodarowanieprzestrzenne/app/AktPlanowaniaPrzestrzennego/PL.ZIPPZP.11730/241704-POG/1POG">https://www.gov.pl/zagospodarowanieprzestrzenne/app/AktPlanowaniaPrzestrzennego/PL.ZIPPZP.11730/241704-POG/1POG</a>
<b>strefa planistyczna</b>	PL.ZIPPZP.11730_241704-POG_1POG-71SU_20260311T221516
<b>identyfier</b>	<a href="https://www.gov.pl/zagospodarowanieprzestrzenne/app/StrefaPlanistyczna/PL.ZIPPZP.11730/241704-POG/1POG-71SU/20260311T221516">https://www.gov.pl/zagospodarowanieprzestrzenne/app/StrefaPlanistyczna/PL.ZIPPZP.11730/241704-POG/1POG-71SU/20260311T221516</a>
<b>przestrzen nazw</b>	PL.ZIPPZP.11730/241704-POG
<b>lokalny id</b>	1POG-71SU
<b>wersja id</b>	20260311T221516
<b>poczatek wersji obiektu</b>	2026-03-11T22:15:16
<b>nazwa</b>	strefa usługowa
<b>oznaczenie</b>	71SU
<b>symbol</b>	SU
<b>obowiązuje od</b>	2026-03-11
<b>obowiązuje do</b>	obecnie


<b>status</b>	w opracowaniu <a href="https://inspire.ec.europa.eu/codelist/ProcessStepGeneralValue/elaboration">https://inspire.ec.europa.eu/codelist/ProcessStepGeneralValue/elaboration</a>
<b>charakter ustalenia</b>	ogólnie wiążące <a href="https://inspire.ec.europa.eu/codelist/RegulationNatureValue/generallyBinding">https://inspire.ec.europa.eu/codelist/RegulationNatureValue/generallyBinding</a>
<b>profil podstawowy</b>	teren usług teren komunikacji teren zieleni urządzonej teren ogrodów działkowych teren infrastruktury technicznej
<b>profil dodatkowy</b>	teren składów i magazynów teren elektrowni słonecznej teren zieleni naturalnej teren lasu teren wód
<b>maksymalna nadziemna intensywnosc zabudowy</b>	1.2
<b>maksymalny udzial powierzchni zabudowy</b>	60%
<b>maksymalna wysokosc zabudowy</b>	15.0 m
<b>minimalny udzial powierzchni biologicznie czynnej</b>	30%
<b>geometria</b>	
<b>plan</b>	<a href="https://www.gov.pl/zagospodarowanieprzestrzenne/app/AktPlanowaniaPrzestrzennego/PL.ZIPPZP.11730/241704-POG/1POG">https://www.gov.pl/zagospodarowanieprzestrzenne/app/AktPlanowaniaPrzestrzennego/PL.ZIPPZP.11730/241704-POG/1POG</a>
<b>strefa planistyczna</b>	PL.ZIPPZP.11730_241704-POG_1POG-71SJ_20240930T202702
<b>identfier</b>	<a href="https://www.gov.pl/zagospodarowanieprzestrzenne/app/StrefaPlanistyczna/PL.ZIPPZP.11730/241704-POG/1POG-71SJ/20240930T202702">https://www.gov.pl/zagospodarowanieprzestrzenne/app/StrefaPlanistyczna/PL.ZIPPZP.11730/241704-POG/1POG-71SJ/20240930T202702</a>
<b>przestrzen nazw</b>	PL.ZIPPZP.11730/241704-POG
<b>lokalny id</b>	1POG-71SJ
<b>wersja id</b>	20240930T202702
<b>początek wersji obiektu</b>	2024-09-30T20:27:02
<b>nazwa</b>	strefa wielofunkcyjna z zabudową mieszkaniową jednorodzinną
<b>oznaczenie</b>	71SJ
<b>symbol</b>	SJ
<b>obowiązuje od</b>	2024-09-30


<b>obowiązuje do</b>	obecnie
<b>status</b>	w opracowaniu <a href="https://inspire.ec.europa.eu/codelist/ProcessStepGeneralValue/elaboration">https://inspire.ec.europa.eu/codelist/ProcessStepGeneralValue/elaboration</a>
<b>charakter ustalenia</b>	ogólnie wiążące <a href="https://inspire.ec.europa.eu/codelist/RegulationNatureValue/generallyBinding">https://inspire.ec.europa.eu/codelist/RegulationNatureValue/generallyBinding</a>
<b>profil podstawowy</b>	teren zabudowy mieszkaniowej jednorodzinnej teren usług teren komunikacji teren zieleni urządzonej teren ogrodów działkowych teren infrastruktury technicznej
<b>profil dodatkowy</b>	teren zabudowy letniskowej lub rekreacji indywidualnej
<b>maksymalna nadziemna intensywnosc zabudowy</b>	0.6
<b>maksymalny udzial powierzchni zabudowy</b>	40%
<b>maksymalna wysokosc zabudowy</b>	12.0 m
<b>minimalny udzial powierzchni biologicznie czynnej</b>	30%
<b>geometria</b>	
<b>plan</b>	<a href="https://www.gov.pl/zagospodarowanieprzestrzenne/app/AktPlanowaniaPrzestrzennego/PL.ZIPPZP.11730/241704-POG/1POG">https://www.gov.pl/zagospodarowanieprzestrzenne/app/AktPlanowaniaPrzestrzennego/PL.ZIPPZP.11730/241704-POG/1POG</a>
<b>strefa planistyczna</b>	PL.ZIPPZP.11730_241704-POG_1POG-72SU_20260311T221516
<b>identyfier</b>	<a href="https://www.gov.pl/zagospodarowanieprzestrzenne/app/StrefaPlanistyczna/PL.ZIPPZP.11730/241704-POG/1POG-72SU/20260311T221516">https://www.gov.pl/zagospodarowanieprzestrzenne/app/StrefaPlanistyczna/PL.ZIPPZP.11730/241704-POG/1POG-72SU/20260311T221516</a>
<b>przestrzen nazw</b>	PL.ZIPPZP.11730/241704-POG
<b>lokalny id</b>	1POG-72SU
<b>wersja id</b>	20260311T221516
<b>poczatek wersji obiektu</b>	2026-03-11T22:15:16
<b>nazwa</b>	strefa usługowa
<b>oznaczenie</b>	72SU
<b>symbol</b>	SU
<b>obowiązuje od</b>	2026-03-11
<b>obowiązuje do</b>	obecnie


<b>status</b>	w opracowaniu <a href="https://inspire.ec.europa.eu/codelist/ProcessStepGeneralValue/elaboration">https://inspire.ec.europa.eu/codelist/ProcessStepGeneralValue/elaboration</a>
<b>charakter ustalenia</b>	ogólnie wiążące <a href="https://inspire.ec.europa.eu/codelist/RegulationNatureValue/generallyBinding">https://inspire.ec.europa.eu/codelist/RegulationNatureValue/generallyBinding</a>
<b>profil podstawowy</b>	teren usług teren komunikacji teren zieleni urządzonej teren ogrodów działkowych teren infrastruktury technicznej
<b>profil dodatkowy</b>	teren składów i magazynów teren elektrowni słonecznej teren zieleni naturalnej teren lasu teren wód
<b>maksymalna nadziemna intensywnosc zabudowy</b>	1.2
<b>maksymalny udzial powierzchni zabudowy</b>	60%
<b>maksymalna wysokosc zabudowy</b>	15.0 m
<b>minimalny udzial powierzchni biologicznie czynnej</b>	30%
<b>geometria</b>	
<b>plan</b>	<a href="https://www.gov.pl/zagospodarowanieprzestrzenne/app/AktPlanowaniaPrzestrzennego/PL.ZIPPZP.11730/241704-POG/1POG">https://www.gov.pl/zagospodarowanieprzestrzenne/app/AktPlanowaniaPrzestrzennego/PL.ZIPPZP.11730/241704-POG/1POG</a>
<b>strefa planistyczna</b>	PL.ZIPPZP.11730_241704-POG_1POG-72SJ_20240930T202702
<b>identfier</b>	<a href="https://www.gov.pl/zagospodarowanieprzestrzenne/app/StrefaPlanistyczna/PL.ZIPPZP.11730/241704-POG/1POG-72SJ/20240930T202702">https://www.gov.pl/zagospodarowanieprzestrzenne/app/StrefaPlanistyczna/PL.ZIPPZP.11730/241704-POG/1POG-72SJ/20240930T202702</a>
<b>przestrzen nazw</b>	PL.ZIPPZP.11730/241704-POG
<b>lokalny id</b>	1POG-72SJ
<b>wersja id</b>	20240930T202702
<b>początek wersji obiektu</b>	2024-09-30T20:27:02
<b>nazwa</b>	strefa wielofunkcyjna z zabudową mieszkaniową jednorodzinną
<b>oznaczenie</b>	72SJ
<b>symbol</b>	SJ
<b>obowiązuje od</b>	2024-09-30


<b>obowiązuje do</b>	obecnie
<b>status</b>	w opracowaniu <a href="https://inspire.ec.europa.eu/codelist/ProcessStepGeneralValue/elaboration">https://inspire.ec.europa.eu/codelist/ProcessStepGeneralValue/elaboration</a>
<b>charakter ustalenia</b>	ogólnie wiążące <a href="https://inspire.ec.europa.eu/codelist/RegulationNatureValue/generallyBinding">https://inspire.ec.europa.eu/codelist/RegulationNatureValue/generallyBinding</a>
<b>profil podstawowy</b>	teren zabudowy mieszkaniowej jednorodzinnej teren usług teren komunikacji teren zieleni urządzonej teren ogrodów działkowych teren infrastruktury technicznej
<b>profil dodatkowy</b>	teren zabudowy letniskowej lub rekreacji indywidualnej
<b>maksymalna nadziemna intensywnosc zabudowy</b>	0.6
<b>maksymalny udzial powierzchni zabudowy</b>	40%
<b>maksymalna wysokosc zabudowy</b>	12.0 m
<b>minimalny udzial powierzchni biologicznie czynnej</b>	30%
<b>geometria</b>	
<b>plan</b>	<a href="https://www.gov.pl/zagospodarowanieprzestrzenne/app/AktPlanowaniaPrzestrzennego/PL.ZIPPZP.11730/241704-POG/1POG">https://www.gov.pl/zagospodarowanieprzestrzenne/app/AktPlanowaniaPrzestrzennego/PL.ZIPPZP.11730/241704-POG/1POG</a>
<b>strefa planistyczna</b>	PL.ZIPPZP.11730_241704-POG_1POG-73SU_20260311T221516
<b>identfier</b>	<a href="https://www.gov.pl/zagospodarowanieprzestrzenne/app/StrefaPlanistyczna/PL.ZIPPZP.11730/241704-POG/1POG-73SU/20260311T221516">https://www.gov.pl/zagospodarowanieprzestrzenne/app/StrefaPlanistyczna/PL.ZIPPZP.11730/241704-POG/1POG-73SU/20260311T221516</a>
<b>przestrzen nazw</b>	PL.ZIPPZP.11730/241704-POG
<b>lokalny id</b>	1POG-73SU
<b>wersja id</b>	20260311T221516
<b>poczatek wersji obiektu</b>	2026-03-11T22:15:16
<b>nazwa</b>	strefa usługowa
<b>oznaczenie</b>	73SU
<b>symbol</b>	SU
<b>obowiązuje od</b>	2026-03-11
<b>obowiązuje do</b>	obecnie

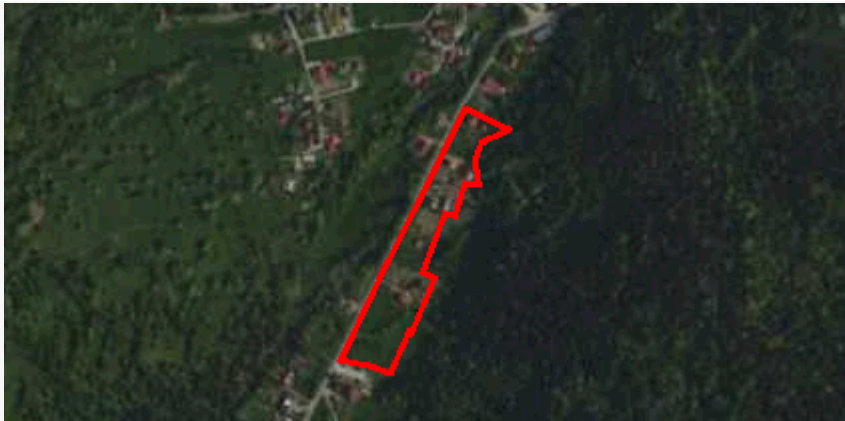
<b>status</b>	w opracowaniu <a href="https://inspire.ec.europa.eu/codelist/ProcessStepGeneralValue/elaboration">https://inspire.ec.europa.eu/codelist/ProcessStepGeneralValue/elaboration</a>
<b>charakter ustalenia</b>	ogólnie wiążące <a href="https://inspire.ec.europa.eu/codelist/RegulationNatureValue/generallyBinding">https://inspire.ec.europa.eu/codelist/RegulationNatureValue/generallyBinding</a>
<b>profil podstawowy</b>	teren usług teren komunikacji teren zieleni urządzonej teren ogrodów działkowych teren infrastruktury technicznej
<b>profil dodatkowy</b>	teren składów i magazynów teren elektrowni słonecznej teren zieleni naturalnej teren lasu teren wód
<b>maksymalna nadziemna intensywnosc zabudowy</b>	1.2
<b>maksymalny udzial powierzchni zabudowy</b>	60%
<b>maksymalna wysokosc zabudowy</b>	15.0 m
<b>minimalny udzial powierzchni biologicznie czynnej</b>	30%
<b>geometria</b>	
<b>plan</b>	<a href="https://www.gov.pl/zagospodarowanieprzestrzenne/app/AktPlanowaniaPrzestrzennego/PL.ZIPPZP.11730/241704-POG/1POG">https://www.gov.pl/zagospodarowanieprzestrzenne/app/AktPlanowaniaPrzestrzennego/PL.ZIPPZP.11730/241704-POG/1POG</a>
<b>strefa planistyczna</b>	PL.ZIPPZP.11730_241704-POG_1POG-73SJ_20240930T202702
<b>identfier</b>	<a href="https://www.gov.pl/zagospodarowanieprzestrzenne/app/StrefaPlanistyczna/PL.ZIPPZP.11730/241704-POG/1POG-73SJ/20240930T202702">https://www.gov.pl/zagospodarowanieprzestrzenne/app/StrefaPlanistyczna/PL.ZIPPZP.11730/241704-POG/1POG-73SJ/20240930T202702</a>
<b>przestrzen nazw</b>	PL.ZIPPZP.11730/241704-POG
<b>lokalny id</b>	1POG-73SJ
<b>wersja id</b>	20240930T202702
<b>początek wersji obiektu</b>	2024-09-30T20:27:02
<b>nazwa</b>	strefa wielofunkcyjna z zabudową mieszkaniową jednorodzinną
<b>oznaczenie</b>	73SJ
<b>symbol</b>	SJ
<b>obowiązuje od</b>	2024-09-30


<b>obowiązuje do</b>	obecnie
<b>status</b>	w opracowaniu <a href="https://inspire.ec.europa.eu/codelist/ProcessStepGeneralValue/elaboration">https://inspire.ec.europa.eu/codelist/ProcessStepGeneralValue/elaboration</a>
<b>charakter ustalenia</b>	ogólnie wiążące <a href="https://inspire.ec.europa.eu/codelist/RegulationNatureValue/generallyBinding">https://inspire.ec.europa.eu/codelist/RegulationNatureValue/generallyBinding</a>
<b>profil podstawowy</b>	teren zabudowy mieszkaniowej jednorodzinnej teren usług teren komunikacji teren zieleni urządzonej teren ogrodów działkowych teren infrastruktury technicznej
<b>profil dodatkowy</b>	teren zabudowy letniskowej lub rekreacji indywidualnej
<b>maksymalna nadziemna intensywnosc zabudowy</b>	0.6
<b>maksymalny udzial powierzchni zabudowy</b>	40%
<b>maksymalna wysokosc zabudowy</b>	12.0 m
<b>minimalny udzial powierzchni biologicznie czynnej</b>	30%
<b>geometria</b>	
<b>plan</b>	<a href="https://www.gov.pl/zagospodarowanieprzestrzenne/app/AktPlanowaniaPrzestrzennego/PL.ZIPPZP.11730/241704-POG/1POG">https://www.gov.pl/zagospodarowanieprzestrzenne/app/AktPlanowaniaPrzestrzennego/PL.ZIPPZP.11730/241704-POG/1POG</a>
<b>strefa planistyczna</b>	PL.ZIPPZP.11730_241704-POG_1POG-74SU_20260311T221516
<b>identyfier</b>	<a href="https://www.gov.pl/zagospodarowanieprzestrzenne/app/StrefaPlanistyczna/PL.ZIPPZP.11730/241704-POG/1POG-74SU/20260311T221516">https://www.gov.pl/zagospodarowanieprzestrzenne/app/StrefaPlanistyczna/PL.ZIPPZP.11730/241704-POG/1POG-74SU/20260311T221516</a>
<b>przestrzen nazw</b>	PL.ZIPPZP.11730/241704-POG
<b>lokalny id</b>	1POG-74SU
<b>wersja id</b>	20260311T221516
<b>poczatek wersji obiektu</b>	2026-03-11T22:15:16
<b>nazwa</b>	strefa usługowa
<b>oznaczenie</b>	74SU
<b>symbol</b>	SU
<b>obowiązuje od</b>	2026-03-11
<b>obowiązuje do</b>	obecnie


<b>status</b>	w opracowaniu <a href="https://inspire.ec.europa.eu/codelist/ProcessStepGeneralValue/elaboration">https://inspire.ec.europa.eu/codelist/ProcessStepGeneralValue/elaboration</a>
<b>charakter ustalenia</b>	ogólnie wiążące <a href="https://inspire.ec.europa.eu/codelist/RegulationNatureValue/generallyBinding">https://inspire.ec.europa.eu/codelist/RegulationNatureValue/generallyBinding</a>
<b>profil podstawowy</b>	teren usług teren komunikacji teren zieleni urządzonej teren ogrodów działkowych teren infrastruktury technicznej
<b>profil dodatkowy</b>	teren składów i magazynów teren elektrowni słonecznej teren zieleni naturalnej teren lasu teren wód
<b>maksymalna nadziemna intensywnosc zabudowy</b>	1.2
<b>maksymalny udzial powierzchni zabudowy</b>	60%
<b>maksymalna wysokosc zabudowy</b>	15.0 m
<b>minimalny udzial powierzchni biologicznie czynnej</b>	30%
<b>geometria</b>	
<b>plan</b>	<a href="https://www.gov.pl/zagospodarowanieprzestrzenne/app/AktPlanowaniaPrzestrzennego/PL.ZIPPZP.11730/241704-POG/1POG">https://www.gov.pl/zagospodarowanieprzestrzenne/app/AktPlanowaniaPrzestrzennego/PL.ZIPPZP.11730/241704-POG/1POG</a>
<b>strefa planistyczna</b>	PL.ZIPPZP.11730_241704-POG_1POG-74SJ_20240930T202702
<b>identfier</b>	<a href="https://www.gov.pl/zagospodarowanieprzestrzenne/app/StrefaPlanistyczna/PL.ZIPPZP.11730/241704-POG/1POG-74SJ/20240930T202702">https://www.gov.pl/zagospodarowanieprzestrzenne/app/StrefaPlanistyczna/PL.ZIPPZP.11730/241704-POG/1POG-74SJ/20240930T202702</a>
<b>przestrzen nazw</b>	PL.ZIPPZP.11730/241704-POG
<b>lokalny id</b>	1POG-74SJ
<b>wersja id</b>	20240930T202702
<b>początek wersji obiektu</b>	2024-09-30T20:27:02
<b>nazwa</b>	strefa wielofunkcyjna z zabudową mieszkaniową jednorodzinną
<b>oznaczenie</b>	74SJ
<b>symbol</b>	SJ
<b>obowiązuje od</b>	2024-09-30


<b>obowiązuje do</b>	obecnie
<b>status</b>	w opracowaniu <a href="https://inspire.ec.europa.eu/codelist/ProcessStepGeneralValue/elaboration">https://inspire.ec.europa.eu/codelist/ProcessStepGeneralValue/elaboration</a>
<b>charakter ustalenia</b>	ogólnie wiążące <a href="https://inspire.ec.europa.eu/codelist/RegulationNatureValue/generallyBinding">https://inspire.ec.europa.eu/codelist/RegulationNatureValue/generallyBinding</a>
<b>profil podstawowy</b>	teren zabudowy mieszkaniowej jednorodzinnej teren usług teren komunikacji teren zieleni urządzonej teren ogrodów działkowych teren infrastruktury technicznej
<b>profil dodatkowy</b>	teren zabudowy letniskowej lub rekreacji indywidualnej
<b>maksymalna nadziemna intensywnosc zabudowy</b>	0.6
<b>maksymalny udzial powierzchni zabudowy</b>	40%
<b>maksymalna wysokosc zabudowy</b>	12.0 m
<b>minimalny udzial powierzchni biologicznie czynnej</b>	30%
<b>geometria</b>	
<b>plan</b>	<a href="https://www.gov.pl/zagospodarowanieprzestrzenne/app/AktPlanowaniaPrzestrzennego/PL.ZIPPZP.11730/241704-POG/1POG">https://www.gov.pl/zagospodarowanieprzestrzenne/app/AktPlanowaniaPrzestrzennego/PL.ZIPPZP.11730/241704-POG/1POG</a>
<b>strefa planistyczna</b>	PL.ZIPPZP.11730_241704-POG_1POG-75SU_20260311T221516
<b>identyfier</b>	<a href="https://www.gov.pl/zagospodarowanieprzestrzenne/app/StrefaPlanistyczna/PL.ZIPPZP.11730/241704-POG/1POG-75SU/20260311T221516">https://www.gov.pl/zagospodarowanieprzestrzenne/app/StrefaPlanistyczna/PL.ZIPPZP.11730/241704-POG/1POG-75SU/20260311T221516</a>
<b>przestrzen nazw</b>	PL.ZIPPZP.11730/241704-POG
<b>lokalny id</b>	1POG-75SU
<b>wersja id</b>	20260311T221516
<b>poczatek wersji obiektu</b>	2026-03-11T22:15:16
<b>nazwa</b>	strefa usługowa
<b>oznaczenie</b>	75SU
<b>symbol</b>	SU
<b>obowiązuje od</b>	2026-03-11
<b>obowiązuje do</b>	obecnie

<b>status</b>	w opracowaniu <a href="https://inspire.ec.europa.eu/codelist/ProcessStepGeneralValue/elaboration">https://inspire.ec.europa.eu/codelist/ProcessStepGeneralValue/elaboration</a>
<b>charakter ustalenia</b>	ogólnie wiążące <a href="https://inspire.ec.europa.eu/codelist/RegulationNatureValue/generallyBinding">https://inspire.ec.europa.eu/codelist/RegulationNatureValue/generallyBinding</a>
<b>profil podstawowy</b>	teren usług teren komunikacji teren zieleni urządzonej teren ogrodów działkowych teren infrastruktury technicznej
<b>profil dodatkowy</b>	teren składów i magazynów teren elektrowni słonecznej teren zieleni naturalnej teren lasu teren wód
<b>maksymalna nadziemna intensywnosc zabudowy</b>	1.2
<b>maksymalny udzial powierzchni zabudowy</b>	60%
<b>maksymalna wysokosc zabudowy</b>	15.0 m
<b>minimalny udzial powierzchni biologicznie czynnej</b>	30%
<b>geometria</b>	
<b>plan</b>	<a href="https://www.gov.pl/zagospodarowanieprzestrzenne/app/AktPlanowaniaPrzestrzennego/PL.ZIPPZP.11730/241704-POG/1POG">https://www.gov.pl/zagospodarowanieprzestrzenne/app/AktPlanowaniaPrzestrzennego/PL.ZIPPZP.11730/241704-POG/1POG</a>
<b>strefa planistyczna</b>	PL.ZIPPZP.11730_241704-POG_1POG-75SJ_20240930T202702
<b>identfier</b>	<a href="https://www.gov.pl/zagospodarowanieprzestrzenne/app/StrefaPlanistyczna/PL.ZIPPZP.11730/241704-POG/1POG-75SJ/20240930T202702">https://www.gov.pl/zagospodarowanieprzestrzenne/app/StrefaPlanistyczna/PL.ZIPPZP.11730/241704-POG/1POG-75SJ/20240930T202702</a>
<b>przestrzen nazw</b>	PL.ZIPPZP.11730/241704-POG
<b>lokalny id</b>	1POG-75SJ
<b>wersja id</b>	20240930T202702
<b>początek wersji obiektu</b>	2024-09-30T20:27:02
<b>nazwa</b>	strefa wielofunkcyjna z zabudową mieszkaniową jednorodzinną
<b>oznaczenie</b>	75SJ
<b>symbol</b>	SJ
<b>obowiązuje od</b>	2024-09-30

<b>obowiązuje do</b>	obecnie
<b>status</b>	w opracowaniu <a href="https://inspire.ec.europa.eu/codelist/ProcessStepGeneralValue/elaboration">https://inspire.ec.europa.eu/codelist/ProcessStepGeneralValue/elaboration</a>
<b>charakter ustalenia</b>	ogólnie wiążące <a href="https://inspire.ec.europa.eu/codelist/RegulationNatureValue/generallyBinding">https://inspire.ec.europa.eu/codelist/RegulationNatureValue/generallyBinding</a>
<b>profil podstawowy</b>	teren zabudowy mieszkaniowej jednorodzinnej teren usług teren komunikacji teren zieleni urządzonej teren ogrodów działkowych teren infrastruktury technicznej
<b>profil dodatkowy</b>	teren zabudowy letniskowej lub rekreacji indywidualnej
<b>maksymalna nadziemna intensywnosc zabudowy</b>	0.6
<b>maksymalny udzial powierzchni zabudowy</b>	40%
<b>maksymalna wysokosc zabudowy</b>	12.0 m
<b>minimalny udzial powierzchni biologicznie czynnej</b>	30%
<b>geometria</b>	
<b>plan</b>	<a href="https://www.gov.pl/zagospodarowanieprzestrzenne/app/AktPlanowaniaPrzestrzennego/PL.ZIPPZP.11730/241704-POG/1POG">https://www.gov.pl/zagospodarowanieprzestrzenne/app/AktPlanowaniaPrzestrzennego/PL.ZIPPZP.11730/241704-POG/1POG</a>
<b>strefa planistyczna</b>	PL.ZIPPZP.11730_241704-POG_1POG-76SU_20260311T221516
<b>identyfier</b>	<a href="https://www.gov.pl/zagospodarowanieprzestrzenne/app/StrefaPlanistyczna/PL.ZIPPZP.11730/241704-POG/1POG-76SU/20260311T221516">https://www.gov.pl/zagospodarowanieprzestrzenne/app/StrefaPlanistyczna/PL.ZIPPZP.11730/241704-POG/1POG-76SU/20260311T221516</a>
<b>przestrzen nazw</b>	PL.ZIPPZP.11730/241704-POG
<b>lokalny id</b>	1POG-76SU
<b>wersja id</b>	20260311T221516
<b>poczatek wersji obiektu</b>	2026-03-11T22:15:16
<b>nazwa</b>	strefa usługowa
<b>oznaczenie</b>	76SU
<b>symbol</b>	SU
<b>obowiązuje od</b>	2026-03-11
<b>obowiązuje do</b>	obecnie

<b>status</b>	w opracowaniu <a href="https://inspire.ec.europa.eu/codelist/ProcessStepGeneralValue/elaboration">https://inspire.ec.europa.eu/codelist/ProcessStepGeneralValue/elaboration</a>
<b>charakter ustalenia</b>	ogólnie wiążące <a href="https://inspire.ec.europa.eu/codelist/RegulationNatureValue/generallyBinding">https://inspire.ec.europa.eu/codelist/RegulationNatureValue/generallyBinding</a>
<b>profil podstawowy</b>	teren usług teren komunikacji teren zieleni urządzonej teren ogrodów działkowych teren infrastruktury technicznej
<b>profil dodatkowy</b>	teren składów i magazynów teren elektrowni słonecznej teren zieleni naturalnej teren lasu teren wód
<b>maksymalna nadziemna intensywnosc zabudowy</b>	1.2
<b>maksymalny udzial powierzchni zabudowy</b>	60%
<b>maksymalna wysokosc zabudowy</b>	15.0 m
<b>minimalny udzial powierzchni biologicznie czynnej</b>	30%
<b>geometria</b>	
<b>plan</b>	<a href="https://www.gov.pl/zagospodarowanieprzestrzenne/app/AktPlanowaniaPrzestrzennego/PL.ZIPPZP.11730/241704-POG/1POG">https://www.gov.pl/zagospodarowanieprzestrzenne/app/AktPlanowaniaPrzestrzennego/PL.ZIPPZP.11730/241704-POG/1POG</a>
<b>strefa planistyczna</b>	PL.ZIPPZP.11730_241704-POG_1POG-76SJ_20240930T202702
<b>identfier</b>	<a href="https://www.gov.pl/zagospodarowanieprzestrzenne/app/StrefaPlanistyczna/PL.ZIPPZP.11730/241704-POG/1POG-76SJ/20240930T202702">https://www.gov.pl/zagospodarowanieprzestrzenne/app/StrefaPlanistyczna/PL.ZIPPZP.11730/241704-POG/1POG-76SJ/20240930T202702</a>
<b>przestrzen nazw</b>	PL.ZIPPZP.11730/241704-POG
<b>lokalny id</b>	1POG-76SJ
<b>wersja id</b>	20240930T202702
<b>początek wersji obiektu</b>	2024-09-30T20:27:02
<b>nazwa</b>	strefa wielofunkcyjna z zabudową mieszkaniową jednorodzinną
<b>oznaczenie</b>	76SJ
<b>symbol</b>	SJ
<b>obowiązuje od</b>	2024-09-30

<b>obowiązuje do</b>	obecnie
<b>status</b>	w opracowaniu <a href="https://inspire.ec.europa.eu/codelist/ProcessStepGeneralValue/elaboration">https://inspire.ec.europa.eu/codelist/ProcessStepGeneralValue/elaboration</a>
<b>charakter ustalenia</b>	ogólnie wiążące <a href="https://inspire.ec.europa.eu/codelist/RegulationNatureValue/generallyBinding">https://inspire.ec.europa.eu/codelist/RegulationNatureValue/generallyBinding</a>
<b>profil podstawowy</b>	teren zabudowy mieszkaniowej jednorodzinnej teren usług teren komunikacji teren zieleni urządzonej teren ogrodów działkowych teren infrastruktury technicznej
<b>profil dodatkowy</b>	teren zabudowy letniskowej lub rekreacji indywidualnej
<b>maksymalna nadziemna intensywnosc zabudowy</b>	0.6
<b>maksymalny udzial powierzchni zabudowy</b>	40%
<b>maksymalna wysokosc zabudowy</b>	12.0 m
<b>minimalny udzial powierzchni biologicznie czynnej</b>	30%
<b>geometria</b>	
<b>plan</b>	<a href="https://www.gov.pl/zagospodarowanieprzestrzenne/app/AktPlanowaniaPrzestrzennego/PL.ZIPPZP.11730/241704-POG/1POG">https://www.gov.pl/zagospodarowanieprzestrzenne/app/AktPlanowaniaPrzestrzennego/PL.ZIPPZP.11730/241704-POG/1POG</a>
<b>strefa planistyczna</b>	PL.ZIPPZP.11730_241704-POG_1POG-77SJ_20240930T202702
<b>identfier</b>	<a href="https://www.gov.pl/zagospodarowanieprzestrzenne/app/StrefaPlanistyczna/PL.ZIPPZP.11730/241704-POG/1POG-77SJ/20240930T202702">https://www.gov.pl/zagospodarowanieprzestrzenne/app/StrefaPlanistyczna/PL.ZIPPZP.11730/241704-POG/1POG-77SJ/20240930T202702</a>
<b>przestrzen nazw</b>	PL.ZIPPZP.11730/241704-POG
<b>lokalny id</b>	1POG-77SJ
<b>wersja id</b>	20240930T202702
<b>poczatek wersji obiektu</b>	2024-09-30T20:27:02
<b>nazwa</b>	strefa wielofunkcyjna z zabudową mieszkaniową jednorodzinną
<b>oznaczenie</b>	77SJ
<b>symbol</b>	SJ
<b>obowiązuje od</b>	2024-09-30
<b>obowiązuje do</b>	obecnie

<b>status</b>	w opracowaniu <a href="https://inspire.ec.europa.eu/codelist/ProcessStepGeneralValue/elaboration">https://inspire.ec.europa.eu/codelist/ProcessStepGeneralValue/elaboration</a>
<b>charakter ustalenia</b>	ogólnie wiążące <a href="https://inspire.ec.europa.eu/codelist/RegulationNatureValue/generallyBinding">https://inspire.ec.europa.eu/codelist/RegulationNatureValue/generallyBinding</a>
<b>profil podstawowy</b>	teren zabudowy mieszkaniowej jednorodzinnej teren usług teren komunikacji teren zieleni urządzonej teren ogrodów działkowych teren infrastruktury technicznej
<b>profil dodatkowy</b>	teren zabudowy letniskowej lub rekreacji indywidualnej
<b>maksymalna nadziemna intensywnosc zabudowy</b>	0.6
<b>maksymalny udzial powierzchni zabudowy</b>	40%
<b>maksymalna wysokosc zabudowy</b>	12.0 m
<b>minimalny udzial powierzchni biologicznie czynnej</b>	30%
<b>geometria</b>	
<b>plan</b>	<a href="https://www.gov.pl/zagospodarowanieprzestrzenne/app/AktPlanowaniaPrzestrzennego/PL.ZIPPZP.11730/241704-POG/1POG">https://www.gov.pl/zagospodarowanieprzestrzenne/app/AktPlanowaniaPrzestrzennego/PL.ZIPPZP.11730/241704-POG/1POG</a>
<b>strefa planistyczna</b>	PL.ZIPPZP.11730_241704-POG_1POG-78SJ_20240930T202702
<b>identyfier</b>	<a href="https://www.gov.pl/zagospodarowanieprzestrzenne/app/StrefaPlanistyczna/PL.ZIPPZP.11730/241704-POG/1POG-78SJ/20240930T202702">https://www.gov.pl/zagospodarowanieprzestrzenne/app/StrefaPlanistyczna/PL.ZIPPZP.11730/241704-POG/1POG-78SJ/20240930T202702</a>
<b>przestrzen nazw</b>	PL.ZIPPZP.11730/241704-POG
<b>lokalny id</b>	1POG-78SJ
<b>wersja id</b>	20240930T202702
<b>poczatek wersji obiektu</b>	2024-09-30T20:27:02
<b>nazwa</b>	strefa wielofunkcyjna z zabudową mieszkaniową jednorodzinną
<b>oznaczenie</b>	78SJ
<b>symbol</b>	SJ
<b>obowiazuje od</b>	2024-09-30
<b>obowiazuje do</b>	obecnie
<b>status</b>	w opracowaniu

<https://inspire.ec.europa.eu/codelist/ProcessStepGeneralValue/elaboration>

**charakter ustalenia**

ogólnie wiążące  
<https://inspire.ec.europa.eu/codelist/RegulationNatureValue/generallyBinding>

**profil podstawowy**

teren zabudowy mieszkaniowej jednorodzinnej  
teren usług  
teren komunikacji  
teren zieleni urządzonej  
teren ogrodów działkowych  
teren infrastruktury technicznej

**profil dodatkowy**

teren zabudowy letniskowej lub rekreacji indywidualnej

**maksymalna nadziemna intensywnosc zabudowy**

0.6

**maksymalny udzial powierzchni zabudowy**

40%

**maksymalna wysokosc zabudowy**

12.0 m

**minimalny udzial powierzchni biologicznie czynnej**

30%

**geometria**



**plan**

<https://www.gov.pl/zagospodarowanieprzestrzenne/app/AktPlanowaniaPrzestrzennego/PL.ZIPPZP.11730/241704-POG/1POG>

**strefa planistyczna**

PL.ZIPPZP.11730\_241704-POG\_1POG-79SJ\_20240930T202702

**identyfier**

<https://www.gov.pl/zagospodarowanieprzestrzenne/app/StrefaPlanistyczna/PL.ZIPPZP.11730/241704-POG/1POG-79SJ/20240930T202702>

**przestrzen nazw**

PL.ZIPPZP.11730/241704-POG

**lokalny id**

1POG-79SJ

**wersja id**

20240930T202702

**początek wersji obiektu**

2024-09-30T20:27:02

**nazwa**

strefa wielofunkcyjna z zabudową mieszkaniową jednorodzinną

**oznaczenie**

79SJ

**symbol**

SJ

**obowiązuje od**

2024-09-30

**obowiązuje do**

obecnie

**status**

w opracowaniu  
<https://inspire.ec.europa.eu/codelist/ProcessStepGeneralValue>

[/elaboration](#)

**charakter ustalenia**

ogólnie wiążące  
<https://inspire.ec.europa.eu/codelist/RegulationNatureValue/generallyBinding>

**profil podstawowy**

teren zabudowy mieszkaniowej jednorodzinnej  
teren usług  
teren komunikacji  
teren zieleni urządzonej  
teren ogrodów działkowych  
teren infrastruktury technicznej

**profil dodatkowy**

teren zabudowy letniskowej lub rekreacji indywidualnej

**maksymalna nadziemna intensywnosc zabudowy**

0.6

**maksymalny udzial powierzchni zabudowy**

40%

**maksymalna wysokosc zabudowy**

12.0 m

**minimalny udzial powierzchni biologicznie czynnej**

30%

**geometria**



**plan**

<https://www.gov.pl/zagospodarowanieprzestrzenne/app/AktPlanowaniaPrzestrzennego/PL.ZIPPZP.11730/241704-POG/1POG>

**strefa planistyczna**

PL.ZIPPZP.11730\_241704-POG\_1POG-80SJ\_20240930T202702

**identyfier**

<https://www.gov.pl/zagospodarowanieprzestrzenne/app/StrefaPlanistyczna/PL.ZIPPZP.11730/241704-POG/1POG-80SJ/20240930T202702>

**przestrzen nazw**

PL.ZIPPZP.11730/241704-POG

**lokalny id**

1POG-80SJ

**wersja id**

20240930T202702

**poczatek wersji obiektu**

2024-09-30T20:27:02

**nazwa**

strefa wielofunkcyjna z zabudową mieszkaniową jednorodziną

**oznaczenie**

80SJ

**symbol**

SJ

**obowiazuje od**


2024-09-30

**obowiazuje do**

obecnie

**status**

w opracowaniu  
<https://inspire.ec.europa.eu/codelist/ProcessStepGeneralValue/elaboration>

<b>charakter ustalenia</b>	ogólnie wiążące <a href="https://inspire.ec.europa.eu/codelist/RegulationNatureValue/generallyBinding">https://inspire.ec.europa.eu/codelist/RegulationNatureValue/generallyBinding</a>
<b>profil podstawowy</b>	teren zabudowy mieszkaniowej jednorodzinnej teren usług teren komunikacji teren zieleni urządzonej teren ogrodów działkowych teren infrastruktury technicznej
<b>profil dodatkowy</b>	teren zabudowy letniskowej lub rekreacji indywidualnej
<b>maksymalna nadziemna intensywnosc zabudowy</b>	0.6
<b>maksymalny udzial powierzchni zabudowy</b>	40%
<b>maksymalna wysokosc zabudowy</b>	12.0 m
<b>minimalny udzial powierzchni biologicznie czynnej</b>	30%
<b>geometria</b>	
<b>plan</b>	<a href="https://www.gov.pl/zagospodarowanieprzestrzenne/app/AktPlanowaniaPrzestrzennego/PL.ZIPPZP.11730/241704-POG/1POG">https://www.gov.pl/zagospodarowanieprzestrzenne/app/AktPlanowaniaPrzestrzennego/PL.ZIPPZP.11730/241704-POG/1POG</a>
<b>strefa planistyczna</b>	PL.ZIPPZP.11730_241704-POG_1POG-81SJ_20240930T202702
<b>identfier</b>	<a href="https://www.gov.pl/zagospodarowanieprzestrzenne/app/StrefaPlanistyczna/PL.ZIPPZP.11730/241704-POG/1POG-81SJ/20240930T202702">https://www.gov.pl/zagospodarowanieprzestrzenne/app/StrefaPlanistyczna/PL.ZIPPZP.11730/241704-POG/1POG-81SJ/20240930T202702</a>
<b>przestrzen nazw</b>	PL.ZIPPZP.11730/241704-POG
<b>lokalny id</b>	1POG-81SJ
<b>wersja id</b>	20240930T202702
<b>początek wersji obiektu</b>	2024-09-30T20:27:02
<b>nazwa</b>	strefa wielofunkcyjna z zabudową mieszkaniową jednorodziną
<b>oznaczenie</b>	81SJ
<b>symbol</b>	SJ
<b>obowiązuje od</b>	2024-09-30
<b>obowiązuje do</b>	obecnie
<b>status</b>	w opracowaniu <a href="https://inspire.ec.europa.eu/codelist/ProcessStepGeneralValue/elaboration">https://inspire.ec.europa.eu/codelist/ProcessStepGeneralValue/elaboration</a>
<b>charakter ustalenia</b>	ogólnie wiążące

<https://inspire.ec.europa.eu/codelist/RegulationNatureValue/generallyBinding>

**profil podstawowy** teren zabudowy mieszkaniowej jednorodzinnej  
teren usług  
teren komunikacji  
teren zieleni urządzonej  
teren ogrodów działkowych  
teren infrastruktury technicznej

**profil dodatkowy** teren zabudowy letniskowej lub rekreacji indywidualnej

**maksymalna nadziemna intensywnosc zabudowy** 0.6

**maksymalny udzial powierzchni zabudowy** 40%

**maksymalna wysokosc zabudowy** 12.0 m

**minimalny udzial powierzchni biologicznie czynnej** 30%

**geometria**



**plan** <https://www.gov.pl/zagospodarowanieprzestrzenne/app/AktPlanowaniaPrzestrzennego/PL.ZIPPZP.11730/241704-POG/1POG>

**strefa planistyczna** PL.ZIPPZP.11730\_241704-POG\_1POG-82SJ\_20240930T202702

**identfier** <https://www.gov.pl/zagospodarowanieprzestrzenne/app/StrefaPlanistyczna/PL.ZIPPZP.11730/241704-POG/1POG-82SJ/20240930T202702>

**przestrzen nazw** PL.ZIPPZP.11730/241704-POG

**lokalny id** 1POG-82SJ

**wersja id** 20240930T202702

**początek wersji obiektu** 2024-09-30T20:27:02

**nazwa** strefa wielofunkcyjna z zabudową mieszkaniową jednorodziną

**oznaczenie** 82SJ

**symbol** SJ

**obowiązuje od** 2024-09-30

**obowiązuje do** obecnie

**status** w opracowaniu  
<https://inspire.ec.europa.eu/codelist/ProcessStepGeneralValue/elaboration>

**charakter ustalenia** ogólnie wiążące  
<https://inspire.ec.europa.eu/codelist/RegulationNatureValue>

[/generallyBinding](#)

**profil podstawowy**

teren zabudowy mieszkaniowej jednorodzinnej  
teren usług  
teren komunikacji  
teren zieleni urządzonej  
teren ogrodów działkowych  
teren infrastruktury technicznej

**profil dodatkowy**

teren zabudowy letniskowej lub rekreacji indywidualnej

**maksymalna nadziemna intensywnosc zabudowy**

0.6

**maksymalny udzial powierzchni zabudowy**

40%

**maksymalna wysokosc zabudowy**

12.0 m

**minimalny udzial powierzchni biologicznie czynnej**

30%

**geometria**



**plan**

<https://www.gov.pl/zagospodarowanieprzestrzenne/app/AktPlanowaniaPrzestrzennego/PL.ZIPPZP.11730/241704-POG/1POG>

**strefa planistyczna**

PL.ZIPPZP.11730\_241704-POG\_1POG-83SJ\_20240930T202702

**identfier**

<https://www.gov.pl/zagospodarowanieprzestrzenne/app/StrefaPlanistyczna/PL.ZIPPZP.11730/241704-POG/1POG-83SJ/20240930T202702>

**przestrzen nazw**

PL.ZIPPZP.11730/241704-POG

**lokalny id**

1POG-83SJ

**wersja id**

20240930T202702

**poczatek wersji obiektu**

2024-09-30T20:27:02

**nazwa**

strefa wielofunkcyjna z zabudową mieszkaniową jednorodziną

**oznaczenie**

83SJ

**symbol**

SJ

**obowiazuje od**

2024-09-30

**obowiazuje do**


obecnie

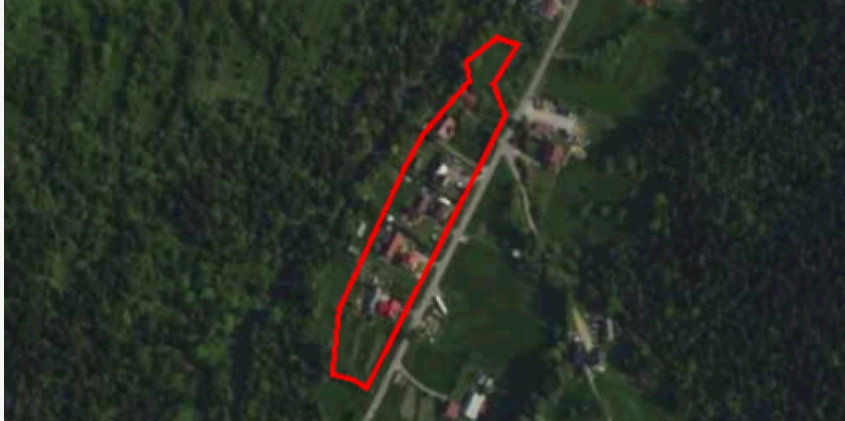
**status**


w opracowaniu  
<https://inspire.ec.europa.eu/codelist/ProcessStepGeneralValue/elaboration>


**charakter ustalenia**


ogólnie wiążące  
<https://inspire.ec.europa.eu/codelist/RegulationNatureValue/generallyBinding>


<b>profil podstawowy</b>	teren zabudowy mieszkaniowej jednorodzinnej teren usług teren komunikacji teren zieleni urządzonej teren ogrodów działkowych teren infrastruktury technicznej
<b>profil dodatkowy</b>	teren zabudowy letniskowej lub rekreacji indywidualnej
<b>maksymalna nadziemna intensywnosc zabudowy</b>	0.6
<b>maksymalny udzial powierzchni zabudowy</b>	40%
<b>maksymalna wysokosc zabudowy</b>	12.0 m
<b>minimalny udzial powierzchni biologicznie czynnej</b>	30%
<b>geometria</b>	
<b>plan</b>	<a href="https://www.gov.pl/zagospodarowanieprzestrzenne/app/AktPlanowaniaPrzestrzennego/PL.ZIPPZP.11730/241704-POG/1POG">https://www.gov.pl/zagospodarowanieprzestrzenne/app/AktPlanowaniaPrzestrzennego/PL.ZIPPZP.11730/241704-POG/1POG</a>
<b>strefa planistyczna</b>	PL.ZIPPZP.11730_241704-POG_1POG-84SJ_20240930T202702
<b>identfier</b>	<a href="https://www.gov.pl/zagospodarowanieprzestrzenne/app/StrefaPlanistyczna/PL.ZIPPZP.11730/241704-POG/1POG-84SJ/20240930T202702">https://www.gov.pl/zagospodarowanieprzestrzenne/app/StrefaPlanistyczna/PL.ZIPPZP.11730/241704-POG/1POG-84SJ/20240930T202702</a>
<b>przestrzen nazw</b>	PL.ZIPPZP.11730/241704-POG
<b>lokalny id</b>	1POG-84SJ
<b>wersja id</b>	20240930T202702
<b>poczatek wersji obiektu</b>	2024-09-30T20:27:02
<b>nazwa</b>	strefa wielofunkcyjna z zabudową mieszkaniową jednorodzinną
<b>oznaczenie</b>	84SJ
<b>symbol</b>	SJ
<b>obowiazuje od</b>	2024-09-30
<b>obowiazuje do</b>	obecnie
<b>status</b>	w opracowaniu <a href="https://inspire.ec.europa.eu/codelist/ProcessStepGeneralValue/elaboration">https://inspire.ec.europa.eu/codelist/ProcessStepGeneralValue/elaboration</a>
<b>charakter ustalenia</b>	ogólnie wiążące <a href="https://inspire.ec.europa.eu/codelist/RegulationNatureValue/generallyBinding">https://inspire.ec.europa.eu/codelist/RegulationNatureValue/generallyBinding</a>
<b>profil podstawowy</b>	teren zabudowy mieszkaniowej jednorodzinnej

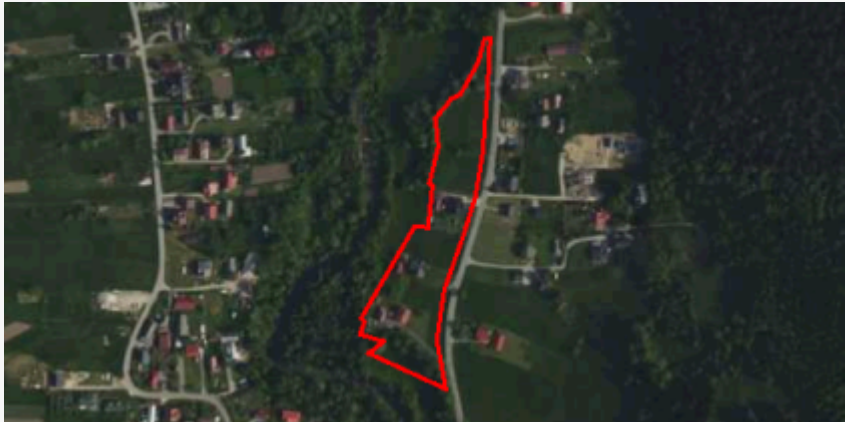
	<p>teren usług          teren komunikacji          teren zieleni urządzonej          teren ogrodów działkowych          teren infrastruktury technicznej</p>
<b>profil dodatkowy</b>	teren zabudowy letniskowej lub rekreacji indywidualnej
<b>maksymalna nadziemna intensywnosc zabudowy</b>	0.6
<b>maksymalny udzial powierzchni zabudowy</b>	40%
<b>maksymalna wysokosc zabudowy</b>	12.0 m
<b>minimalny udzial powierzchni biologicznie czynnej</b>	30%
<b>geometria</b>	
<b>plan</b>	<a href="https://www.gov.pl/zagospodarowanieprzestrzenne/app/AktPlanowaniaPrzestrzennego/PL.ZIPPZP.11730/241704-POG/1POG">https://www.gov.pl/zagospodarowanieprzestrzenne/app/AktPlanowaniaPrzestrzennego/PL.ZIPPZP.11730/241704-POG/1POG</a>
<b>strefa planistyczna</b>	PL.ZIPPZP.11730_241704-POG_1POG-85SJ_20240930T202702
<b>identfier</b>	<a href="https://www.gov.pl/zagospodarowanieprzestrzenne/app/StrefaPlanistyczna/PL.ZIPPZP.11730/241704-POG/1POG-85SJ/20240930T202702">https://www.gov.pl/zagospodarowanieprzestrzenne/app/StrefaPlanistyczna/PL.ZIPPZP.11730/241704-POG/1POG-85SJ/20240930T202702</a>
<b>przestrzen nazw</b>	PL.ZIPPZP.11730/241704-POG
<b>lokalny id</b>	1POG-85SJ
<b>wersja id</b>	20240930T202702
<b>poczatek wersji obiektu</b>	2024-09-30T20:27:02
<b>nazwa</b>	strefa wielofunkcyjna z zabudową mieszkaniową jednorodzinną
<b>oznaczenie</b>	85SJ
<b>symbol</b>	SJ
<b>obowiazuje od</b>	2024-09-30
<b>obowiazuje do</b>	obecnie
<b>status</b>	w opracowaniu <a href="https://inspire.ec.europa.eu/codelist/ProcessStepGeneralValue/elaboration">https://inspire.ec.europa.eu/codelist/ProcessStepGeneralValue/elaboration</a>
<b>charakter ustalenia</b>	ogólnie wiążące <a href="https://inspire.ec.europa.eu/codelist/RegulationNatureValue/generallyBinding">https://inspire.ec.europa.eu/codelist/RegulationNatureValue/generallyBinding</a>
<b>profil podstawowy</b>	teren zabudowy mieszkaniowej jednorodzinnej teren usług


	teren komunikacji teren zieleni urządzonej teren ogrodów działkowych teren infrastruktury technicznej
<b>profil dodatkowy</b>	teren zabudowy letniskowej lub rekreacji indywidualnej
<b>maksymalna nadziemna intensywnosc zabudowy</b>	0.6
<b>maksymalny udzial powierzchni zabudowy</b>	40%
<b>maksymalna wysokosc zabudowy</b>	12.0 m
<b>minimalny udzial powierzchni biologicznie czynnej</b>	30%
<b>geometria</b>	
<b>plan</b>	<a href="https://www.gov.pl/zagospodarowanieprzestrzenne/app/AktPlanowaniaPrzestrzennego/PL.ZIPPZP.11730/241704-POG/1POG">https://www.gov.pl/zagospodarowanieprzestrzenne/app/AktPlanowaniaPrzestrzennego/PL.ZIPPZP.11730/241704-POG/1POG</a>
<b>strefa planistyczna</b>	PL.ZIPPZP.11730_241704-POG_1POG-86SJ_20240930T202702
<b>identfier</b>	<a href="https://www.gov.pl/zagospodarowanieprzestrzenne/app/StrefaPlanistyczna/PL.ZIPPZP.11730/241704-POG/1POG-86SJ/20240930T202702">https://www.gov.pl/zagospodarowanieprzestrzenne/app/StrefaPlanistyczna/PL.ZIPPZP.11730/241704-POG/1POG-86SJ/20240930T202702</a>
<b>przestrzen nazw</b>	PL.ZIPPZP.11730/241704-POG
<b>lokalny id</b>	1POG-86SJ
<b>wersja id</b>	20240930T202702
<b>początek wersji obiektu</b>	2024-09-30T20:27:02
<b>nazwa</b>	strefa wielofunkcyjna z zabudową mieszkaniową jednorodzinną
<b>oznaczenie</b>	86SJ
<b>symbol</b>	SJ
<b>obowiązuje od</b>	2024-09-30
<b>obowiązuje do</b>	obecnie
<b>status</b>	w opracowaniu <a href="https://inspire.ec.europa.eu/codelist/ProcessStepGeneralValue/elaboration">https://inspire.ec.europa.eu/codelist/ProcessStepGeneralValue/elaboration</a>
<b>charakter ustalenia</b>	ogólnie wiążące <a href="https://inspire.ec.europa.eu/codelist/RegulationNatureValue/generallyBinding">https://inspire.ec.europa.eu/codelist/RegulationNatureValue/generallyBinding</a>
<b>profil podstawowy</b>	teren zabudowy mieszkaniowej jednorodzinnej teren usług teren komunikacji


	teren zieleni urządzonej teren ogrodów działkowych teren infrastruktury technicznej
<b>profil dodatkowy</b>	teren zabudowy letniskowej lub rekreacji indywidualnej
<b>maksymalna nadziemna intensywnosc zabudowy</b>	0.6
<b>maksymalny udzial powierzchni zabudowy</b>	40%
<b>maksymalna wysokosc zabudowy</b>	12.0 m
<b>minimalny udzial powierzchni biologicznie czynnej</b>	30%
<b>geometria</b>	
<b>plan</b>	<a href="https://www.gov.pl/zagospodarowanieprzestrzenne/app/AktPlanowaniaPrzestrzennego/PL.ZIPPZP.11730/241704-POG/1POG">https://www.gov.pl/zagospodarowanieprzestrzenne/app/AktPlanowaniaPrzestrzennego/PL.ZIPPZP.11730/241704-POG/1POG</a>
<b>strefa planistyczna</b>	PL.ZIPPZP.11730_241704-POG_1POG-87SJ_20240930T202702
<b>identfier</b>	<a href="https://www.gov.pl/zagospodarowanieprzestrzenne/app/StrefaPlanistyczna/PL.ZIPPZP.11730/241704-POG/1POG-87SJ/20240930T202702">https://www.gov.pl/zagospodarowanieprzestrzenne/app/StrefaPlanistyczna/PL.ZIPPZP.11730/241704-POG/1POG-87SJ/20240930T202702</a>
<b>przestrzen nazw</b>	PL.ZIPPZP.11730/241704-POG
<b>lokalny id</b>	1POG-87SJ
<b>wersja id</b>	20240930T202702
<b>początek wersji obiektu</b>	2024-09-30T20:27:02
<b>nazwa</b>	strefa wielofunkcyjna z zabudową mieszkaniową jednorodzinną
<b>oznaczenie</b>	87SJ
<b>symbol</b>	SJ
<b>obowiązuje od</b>	2024-09-30
<b>obowiązuje do</b>	obecnie
<b>status</b>	w opracowaniu <a href="https://inspire.ec.europa.eu/codelist/ProcessStepGeneralValue/elaboration">https://inspire.ec.europa.eu/codelist/ProcessStepGeneralValue/elaboration</a>
<b>charakter ustalenia</b>	ogólnie wiążące <a href="https://inspire.ec.europa.eu/codelist/RegulationNatureValue/generallyBinding">https://inspire.ec.europa.eu/codelist/RegulationNatureValue/generallyBinding</a>
<b>profil podstawowy</b>	teren zabudowy mieszkaniowej jednorodzinnej teren usług teren komunikacji teren zieleni urządzonej


	teren ogrodów działkowych teren infrastruktury technicznej
<b>profil dodatkowy</b>	teren zabudowy letniskowej lub rekreacji indywidualnej
<b>maksymalna nadziemna intensywnosc zabudowy</b>	0.6
<b>maksymalny udzial powierzchni zabudowy</b>	40%
<b>maksymalna wysokosc zabudowy</b>	12.0 m
<b>minimalny udzial powierzchni biologicznie czynnej</b>	30%
<b>geometria</b>	
<b>plan</b>	<a href="https://www.gov.pl/zagospodarowanieprzestrzenne/app/AktPlanowaniaPrzestrzennego/PL.ZIPPZP.11730/241704-POG/1POG">https://www.gov.pl/zagospodarowanieprzestrzenne/app/AktPlanowaniaPrzestrzennego/PL.ZIPPZP.11730/241704-POG/1POG</a>
<b>strefa planistyczna</b>	PL.ZIPPZP.11730_241704-POG_1POG-88SJ_20240930T202702
<b>identfier</b>	<a href="https://www.gov.pl/zagospodarowanieprzestrzenne/app/StrefaPlanistyczna/PL.ZIPPZP.11730/241704-POG/1POG-88SJ/20240930T202702">https://www.gov.pl/zagospodarowanieprzestrzenne/app/StrefaPlanistyczna/PL.ZIPPZP.11730/241704-POG/1POG-88SJ/20240930T202702</a>
<b>przestrzen nazw</b>	PL.ZIPPZP.11730/241704-POG
<b>lokalny id</b>	1POG-88SJ
<b>wersja id</b>	20240930T202702
<b>początek wersji obiektu</b>	2024-09-30T20:27:02
<b>nazwa</b>	strefa wielofunkcyjna z zabudową mieszkaniową jednorodzinną
<b>oznaczenie</b>	88SJ
<b>symbol</b>	SJ
<b>obowiązuje od</b>	2024-09-30
<b>obowiązuje do</b>	obecnie
<b>status</b>	w opracowaniu <a href="https://inspire.ec.europa.eu/codelist/ProcessStepGeneralValue/elaboration">https://inspire.ec.europa.eu/codelist/ProcessStepGeneralValue/elaboration</a>
<b>charakter ustalenia</b>	ogólnie wiążące <a href="https://inspire.ec.europa.eu/codelist/RegulationNatureValue/generallyBinding">https://inspire.ec.europa.eu/codelist/RegulationNatureValue/generallyBinding</a>
<b>profil podstawowy</b>	teren zabudowy mieszkaniowej jednorodzinnej teren usług teren komunikacji teren zieleni urządzonej


	teren ogrodów działkowych teren infrastruktury technicznej
<b>profil dodatkowy</b>	teren zabudowy letniskowej lub rekreacji indywidualnej
<b>maksymalna nadziemna intensywnosc zabudowy</b>	0.6
<b>maksymalny udzial powierzchni zabudowy</b>	40%
<b>maksymalna wysokosc zabudowy</b>	12.0 m
<b>minimalny udzial powierzchni biologicznie czynnej</b>	30%
<b>geometria</b>	
<b>plan</b>	<a href="https://www.gov.pl/zagospodarowanieprzestrzenne/app/AktPlanowaniaPrzestrzennego/PL.ZIPPZP.11730/241704-POG/1POG">https://www.gov.pl/zagospodarowanieprzestrzenne/app/AktPlanowaniaPrzestrzennego/PL.ZIPPZP.11730/241704-POG/1POG</a>
<b>strefa planistyczna</b>	PL.ZIPPZP.11730_241704-POG_1POG-89SJ_20240930T202702
<b>identfier</b>	<a href="https://www.gov.pl/zagospodarowanieprzestrzenne/app/StrefaPlanistyczna/PL.ZIPPZP.11730/241704-POG/1POG-89SJ/20240930T202702">https://www.gov.pl/zagospodarowanieprzestrzenne/app/StrefaPlanistyczna/PL.ZIPPZP.11730/241704-POG/1POG-89SJ/20240930T202702</a>
<b>przestrzen nazw</b>	PL.ZIPPZP.11730/241704-POG
<b>lokalny id</b>	1POG-89SJ
<b>wersja id</b>	20240930T202702
<b>początek wersji obiektu</b>	2024-09-30T20:27:02
<b>nazwa</b>	strefa wielofunkcyjna z zabudową mieszkaniową jednorodzinną
<b>oznaczenie</b>	89SJ
<b>symbol</b>	SJ
<b>obowiązuje od</b>	2024-09-30
<b>obowiązuje do</b>	obecnie
<b>status</b>	w opracowaniu <a href="https://inspire.ec.europa.eu/codelist/ProcessStepGeneralValue/elaboration">https://inspire.ec.europa.eu/codelist/ProcessStepGeneralValue/elaboration</a>
<b>charakter ustalenia</b>	ogólnie wiążące <a href="https://inspire.ec.europa.eu/codelist/RegulationNatureValue/generallyBinding">https://inspire.ec.europa.eu/codelist/RegulationNatureValue/generallyBinding</a>
<b>profil podstawowy</b>	teren zabudowy mieszkaniowej jednorodzinnej teren usług teren komunikacji teren zieleni urządzonej

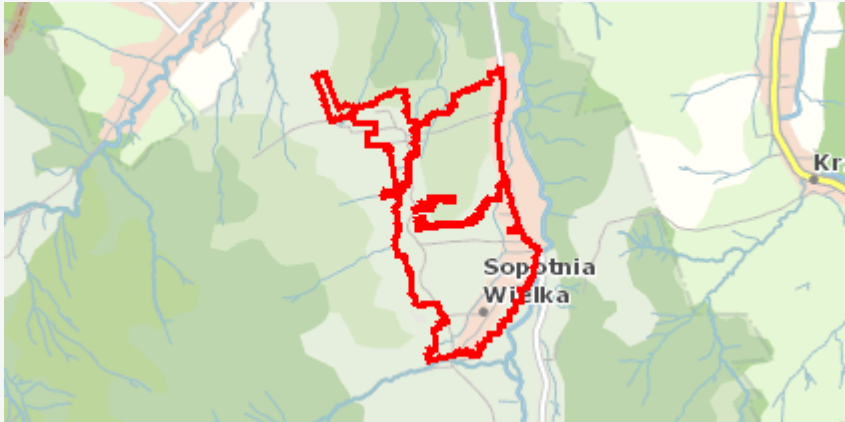
	teren ogrodów działkowych teren infrastruktury technicznej
<b>profil dodatkowy</b>	teren zabudowy letniskowej lub rekreacji indywidualnej
<b>maksymalna nadziemna intensywnosc zabudowy</b>	0.6
<b>maksymalny udzial powierzchni zabudowy</b>	40%
<b>maksymalna wysokosc zabudowy</b>	12.0 m
<b>minimalny udzial powierzchni biologicznie czynnej</b>	30%
<b>geometria</b>	
<b>plan</b>	<a href="https://www.gov.pl/zagospodarowanieprzestrzenne/app/AktPlanowaniaPrzestrzennego/PL.ZIPPZP.11730/241704-POG/1POG">https://www.gov.pl/zagospodarowanieprzestrzenne/app/AktPlanowaniaPrzestrzennego/PL.ZIPPZP.11730/241704-POG/1POG</a>
<b>strefa planistyczna</b>	PL.ZIPPZP.11730_241704-POG_1POG-90SJ_20240930T202702
<b>identfier</b>	<a href="https://www.gov.pl/zagospodarowanieprzestrzenne/app/StrefaPlanistyczna/PL.ZIPPZP.11730/241704-POG/1POG-90SJ/20240930T202702">https://www.gov.pl/zagospodarowanieprzestrzenne/app/StrefaPlanistyczna/PL.ZIPPZP.11730/241704-POG/1POG-90SJ/20240930T202702</a>
<b>przestrzen nazw</b>	PL.ZIPPZP.11730/241704-POG
<b>lokalny id</b>	1POG-90SJ
<b>wersja id</b>	20240930T202702
<b>początek wersji obiektu</b>	2024-09-30T20:27:02
<b>nazwa</b>	strefa wielofunkcyjna z zabudową mieszkaniową jednorodzinną
<b>oznaczenie</b>	90SJ
<b>symbol</b>	SJ
<b>obowiązuje od</b>	2024-09-30
<b>obowiązuje do</b>	obecnie
<b>status</b>	w opracowaniu <a href="https://inspire.ec.europa.eu/codelist/ProcessStepGeneralValue/elaboration">https://inspire.ec.europa.eu/codelist/ProcessStepGeneralValue/elaboration</a>
<b>charakter ustalenia</b>	ogólnie wiążące <a href="https://inspire.ec.europa.eu/codelist/RegulationNatureValue/generallyBinding">https://inspire.ec.europa.eu/codelist/RegulationNatureValue/generallyBinding</a>
<b>profil podstawowy</b>	teren zabudowy mieszkaniowej jednorodzinnej teren usług teren komunikacji teren zieleni urządzonej


	teren ogrodów działkowych teren infrastruktury technicznej
<b>profil dodatkowy</b>	teren zabudowy letniskowej lub rekreacji indywidualnej
<b>maksymalna nadziemna intensywnosc zabudowy</b>	0.6
<b>maksymalny udzial powierzchni zabudowy</b>	40%
<b>maksymalna wysokosc zabudowy</b>	12.0 m
<b>minimalny udzial powierzchni biologicznie czynnej</b>	30%
<b>geometria</b>	
<b>plan</b>	<a href="https://www.gov.pl/zagospodarowanieprzestrzenne/app/AktPlanowaniaPrzestrzennego/PL.ZIPPZP.11730/241704-POG/1POG">https://www.gov.pl/zagospodarowanieprzestrzenne/app/AktPlanowaniaPrzestrzennego/PL.ZIPPZP.11730/241704-POG/1POG</a>
<b>strefa planistyczna</b>	PL.ZIPPZP.11730_241704-POG_1POG-91SJ_20240930T202702
<b>identfier</b>	<a href="https://www.gov.pl/zagospodarowanieprzestrzenne/app/StrefaPlanistyczna/PL.ZIPPZP.11730/241704-POG/1POG-91SJ/20240930T202702">https://www.gov.pl/zagospodarowanieprzestrzenne/app/StrefaPlanistyczna/PL.ZIPPZP.11730/241704-POG/1POG-91SJ/20240930T202702</a>
<b>przestrzen nazw</b>	PL.ZIPPZP.11730/241704-POG
<b>lokalny id</b>	1POG-91SJ
<b>wersja id</b>	20240930T202702
<b>początek wersji obiektu</b>	2024-09-30T20:27:02
<b>nazwa</b>	strefa wielofunkcyjna z zabudową mieszkaniową jednorodzinną
<b>oznaczenie</b>	91SJ
<b>symbol</b>	SJ
<b>obowiązuje od</b>	2024-09-30
<b>obowiązuje do</b>	obecnie
<b>status</b>	w opracowaniu <a href="https://inspire.ec.europa.eu/codelist/ProcessStepGeneralValue/elaboration">https://inspire.ec.europa.eu/codelist/ProcessStepGeneralValue/elaboration</a>
<b>charakter ustalenia</b>	ogólnie wiążące <a href="https://inspire.ec.europa.eu/codelist/RegulationNatureValue/generallyBinding">https://inspire.ec.europa.eu/codelist/RegulationNatureValue/generallyBinding</a>
<b>profil podstawowy</b>	teren zabudowy mieszkaniowej jednorodzinnej teren usług teren komunikacji teren zieleni urządzonej


	teren ogrodów działkowych teren infrastruktury technicznej
<b>profil dodatkowy</b>	teren zabudowy letniskowej lub rekreacji indywidualnej
<b>maksymalna nadziemna intensywnosc zabudowy</b>	0.6
<b>maksymalny udzial powierzchni zabudowy</b>	40%
<b>maksymalna wysokosc zabudowy</b>	12.0 m
<b>minimalny udzial powierzchni biologicznie czynnej</b>	30%
<b>geometria</b>	
<b>plan</b>	<a href="https://www.gov.pl/zagospodarowanieprzestrzenne/app/AktPlanowaniaPrzestrzennego/PL.ZIPPZP.11730/241704-POG/1POG">https://www.gov.pl/zagospodarowanieprzestrzenne/app/AktPlanowaniaPrzestrzennego/PL.ZIPPZP.11730/241704-POG/1POG</a>
<b>strefa planistyczna</b>	PL.ZIPPZP.11730_241704-POG_1POG-92SJ_20240930T202702
<b>identfier</b>	<a href="https://www.gov.pl/zagospodarowanieprzestrzenne/app/StrefaPlanistyczna/PL.ZIPPZP.11730/241704-POG/1POG-92SJ/20240930T202702">https://www.gov.pl/zagospodarowanieprzestrzenne/app/StrefaPlanistyczna/PL.ZIPPZP.11730/241704-POG/1POG-92SJ/20240930T202702</a>
<b>przestrzen nazw</b>	PL.ZIPPZP.11730/241704-POG
<b>lokalny id</b>	1POG-92SJ
<b>wersja id</b>	20240930T202702
<b>poczatek wersji obiektu</b>	2024-09-30T20:27:02
<b>nazwa</b>	strefa wielofunkcyjna z zabudową mieszkaniową jednorodzinną
<b>oznaczenie</b>	92SJ
<b>symbol</b>	SJ
<b>obowiazuje od</b>	2024-09-30
<b>obowiazuje do</b>	obecnie
<b>status</b>	w opracowaniu <a href="https://inspire.ec.europa.eu/codelist/ProcessStepGeneralValue/elaboration">https://inspire.ec.europa.eu/codelist/ProcessStepGeneralValue/elaboration</a>
<b>charakter ustalenia</b>	ogólnie wiążące <a href="https://inspire.ec.europa.eu/codelist/RegulationNatureValue/generallyBinding">https://inspire.ec.europa.eu/codelist/RegulationNatureValue/generallyBinding</a>
<b>profil podstawowy</b>	teren zabudowy mieszkaniowej jednorodzinnej teren usług teren komunikacji teren zieleni urządzonej


	teren ogrodów działkowych teren infrastruktury technicznej
<b>profil dodatkowy</b>	teren zabudowy letniskowej lub rekreacji indywidualnej
<b>maksymalna nadziemna intensywnosc zabudowy</b>	0.6
<b>maksymalny udzial powierzchni zabudowy</b>	40%
<b>maksymalna wysokosc zabudowy</b>	12.0 m
<b>minimalny udzial powierzchni biologicznie czynnej</b>	30%
<b>geometria</b>	
<b>plan</b>	<a href="https://www.gov.pl/zagospodarowanieprzestrzenne/app/AktPlanowaniaPrzestrzennego/PL.ZIPPZP.11730/241704-POG/1POG">https://www.gov.pl/zagospodarowanieprzestrzenne/app/AktPlanowaniaPrzestrzennego/PL.ZIPPZP.11730/241704-POG/1POG</a>
<b>strefa planistyczna</b>	PL.ZIPPZP.11730_241704-POG_1POG-93SJ_20240930T202702
<b>identfier</b>	<a href="https://www.gov.pl/zagospodarowanieprzestrzenne/app/StrefaPlanistyczna/PL.ZIPPZP.11730/241704-POG/1POG-93SJ/20240930T202702">https://www.gov.pl/zagospodarowanieprzestrzenne/app/StrefaPlanistyczna/PL.ZIPPZP.11730/241704-POG/1POG-93SJ/20240930T202702</a>
<b>przestrzen nazw</b>	PL.ZIPPZP.11730/241704-POG
<b>lokalny id</b>	1POG-93SJ
<b>wersja id</b>	20240930T202702
<b>początek wersji obiektu</b>	2024-09-30T20:27:02
<b>nazwa</b>	strefa wielofunkcyjna z zabudową mieszkaniową jednorodzinną
<b>oznaczenie</b>	93SJ
<b>symbol</b>	SJ
<b>obowiązuje od</b>	2024-09-30
<b>obowiązuje do</b>	obecnie
<b>status</b>	w opracowaniu <a href="https://inspire.ec.europa.eu/codelist/ProcessStepGeneralValue/elaboration">https://inspire.ec.europa.eu/codelist/ProcessStepGeneralValue/elaboration</a>
<b>charakter ustalenia</b>	ogólnie wiążące <a href="https://inspire.ec.europa.eu/codelist/RegulationNatureValue/generallyBinding">https://inspire.ec.europa.eu/codelist/RegulationNatureValue/generallyBinding</a>
<b>profil podstawowy</b>	teren zabudowy mieszkaniowej jednorodzinnej teren usług teren komunikacji teren zieleni urządzonej


	teren ogrodów działkowych teren infrastruktury technicznej
<b>profil dodatkowy</b>	teren zabudowy letniskowej lub rekreacji indywidualnej
<b>maksymalna nadziemna intensywnosc zabudowy</b>	0.6
<b>maksymalny udzial powierzchni zabudowy</b>	40%
<b>maksymalna wysokosc zabudowy</b>	12.0 m
<b>minimalny udzial powierzchni biologicznie czynnej</b>	30%
<b>geometria</b>	
<b>plan</b>	<a href="https://www.gov.pl/zagospodarowanieprzestrzenne/app/AktPlanowaniaPrzestrzennego/PL.ZIPPZP.11730/241704-POG/1POG">https://www.gov.pl/zagospodarowanieprzestrzenne/app/AktPlanowaniaPrzestrzennego/PL.ZIPPZP.11730/241704-POG/1POG</a>
<b>strefa planistyczna</b>	PL.ZIPPZP.11730_241704-POG_1POG-94SJ_20240930T202702
<b>identfier</b>	<a href="https://www.gov.pl/zagospodarowanieprzestrzenne/app/StrefaPlanistyczna/PL.ZIPPZP.11730/241704-POG/1POG-94SJ/20240930T202702">https://www.gov.pl/zagospodarowanieprzestrzenne/app/StrefaPlanistyczna/PL.ZIPPZP.11730/241704-POG/1POG-94SJ/20240930T202702</a>
<b>przestrzen nazw</b>	PL.ZIPPZP.11730/241704-POG
<b>lokalny id</b>	1POG-94SJ
<b>wersja id</b>	20240930T202702
<b>początek wersji obiektu</b>	2024-09-30T20:27:02
<b>nazwa</b>	strefa wielofunkcyjna z zabudową mieszkaniową jednorodzinną
<b>oznaczenie</b>	94SJ
<b>symbol</b>	SJ
<b>obowiązuje od</b>	2024-09-30
<b>obowiązuje do</b>	obecnie
<b>status</b>	w opracowaniu <a href="https://inspire.ec.europa.eu/codelist/ProcessStepGeneralValue/elaboration">https://inspire.ec.europa.eu/codelist/ProcessStepGeneralValue/elaboration</a>
<b>charakter ustalenia</b>	ogólnie wiążące <a href="https://inspire.ec.europa.eu/codelist/RegulationNatureValue/generallyBinding">https://inspire.ec.europa.eu/codelist/RegulationNatureValue/generallyBinding</a>
<b>profil podstawowy</b>	teren zabudowy mieszkaniowej jednorodzinnej teren usług teren komunikacji teren zieleni urządzonej


	teren ogrodów działkowych teren infrastruktury technicznej
<b>profil dodatkowy</b>	teren zabudowy letniskowej lub rekreacji indywidualnej
<b>maksymalna nadziemna intensywnosc zabudowy</b>	0.6
<b>maksymalny udzial powierzchni zabudowy</b>	40%
<b>maksymalna wysokosc zabudowy</b>	12.0 m
<b>minimalny udzial powierzchni biologicznie czynnej</b>	30%
<b>geometria</b>	
<b>plan</b>	<a href="https://www.gov.pl/zagospodarowanieprzestrzenne/app/AktPlanowaniaPrzestrzennego/PL.ZIPPZP.11730/241704-POG/1POG">https://www.gov.pl/zagospodarowanieprzestrzenne/app/AktPlanowaniaPrzestrzennego/PL.ZIPPZP.11730/241704-POG/1POG</a>
<b>strefa planistyczna</b>	PL.ZIPPZP.11730_241704-POG_1POG-95SJ_20240930T202702
<b>identfier</b>	<a href="https://www.gov.pl/zagospodarowanieprzestrzenne/app/StrefaPlanistyczna/PL.ZIPPZP.11730/241704-POG/1POG-95SJ/20240930T202702">https://www.gov.pl/zagospodarowanieprzestrzenne/app/StrefaPlanistyczna/PL.ZIPPZP.11730/241704-POG/1POG-95SJ/20240930T202702</a>
<b>przestrzen nazw</b>	PL.ZIPPZP.11730/241704-POG
<b>lokalny id</b>	1POG-95SJ
<b>wersja id</b>	20240930T202702
<b>początek wersji obiektu</b>	2024-09-30T20:27:02
<b>nazwa</b>	strefa wielofunkcyjna z zabudową mieszkaniową jednorodzinną
<b>oznaczenie</b>	95SJ
<b>symbol</b>	SJ
<b>obowiązuje od</b>	2024-09-30
<b>obowiązuje do</b>	obecnie
<b>status</b>	w opracowaniu <a href="https://inspire.ec.europa.eu/codelist/ProcessStepGeneralValue/elaboration">https://inspire.ec.europa.eu/codelist/ProcessStepGeneralValue/elaboration</a>
<b>charakter ustalenia</b>	ogólnie wiążące <a href="https://inspire.ec.europa.eu/codelist/RegulationNatureValue/generallyBinding">https://inspire.ec.europa.eu/codelist/RegulationNatureValue/generallyBinding</a>
<b>profil podstawowy</b>	teren zabudowy mieszkaniowej jednorodzinnej teren usług teren komunikacji teren zieleni urządzonej


	teren ogrodów działkowych teren infrastruktury technicznej
<b>profil dodatkowy</b>	teren zabudowy letniskowej lub rekreacji indywidualnej
<b>maksymalna nadziemna intensywnosc zabudowy</b>	0.6
<b>maksymalny udzial powierzchni zabudowy</b>	40%
<b>maksymalna wysokosc zabudowy</b>	12.0 m
<b>minimalny udzial powierzchni biologicznie czynnej</b>	30%
<b>geometria</b>	
<b>plan</b>	<a href="https://www.gov.pl/zagospodarowanieprzestrzenne/app/AktPlanowaniaPrzestrzennego/PL.ZIPPZP.11730/241704-POG/1POG">https://www.gov.pl/zagospodarowanieprzestrzenne/app/AktPlanowaniaPrzestrzennego/PL.ZIPPZP.11730/241704-POG/1POG</a>
<b>strefa planistyczna</b>	PL.ZIPPZP.11730_241704-POG_1POG-96SJ_20240930T202702
<b>identfier</b>	<a href="https://www.gov.pl/zagospodarowanieprzestrzenne/app/StrefaPlanistyczna/PL.ZIPPZP.11730/241704-POG/1POG-96SJ/20240930T202702">https://www.gov.pl/zagospodarowanieprzestrzenne/app/StrefaPlanistyczna/PL.ZIPPZP.11730/241704-POG/1POG-96SJ/20240930T202702</a>
<b>przestrzen nazw</b>	PL.ZIPPZP.11730/241704-POG
<b>lokalny id</b>	1POG-96SJ
<b>wersja id</b>	20240930T202702
<b>początek wersji obiektu</b>	2024-09-30T20:27:02
<b>nazwa</b>	strefa wielofunkcyjna z zabudową mieszkaniową jednorodzinną
<b>oznaczenie</b>	96SJ
<b>symbol</b>	SJ
<b>obowiązuje od</b>	2024-09-30
<b>obowiązuje do</b>	obecnie
<b>status</b>	w opracowaniu <a href="https://inspire.ec.europa.eu/codelist/ProcessStepGeneralValue/elaboration">https://inspire.ec.europa.eu/codelist/ProcessStepGeneralValue/elaboration</a>
<b>charakter ustalenia</b>	ogólnie wiążące <a href="https://inspire.ec.europa.eu/codelist/RegulationNatureValue/generallyBinding">https://inspire.ec.europa.eu/codelist/RegulationNatureValue/generallyBinding</a>
<b>profil podstawowy</b>	teren zabudowy mieszkaniowej jednorodzinnej teren usług teren komunikacji teren zieleni urządzonej


	teren ogrodów działkowych teren infrastruktury technicznej
<b>profil dodatkowy</b>	teren zabudowy letniskowej lub rekreacji indywidualnej
<b>maksymalna nadziemna intensywnosc zabudowy</b>	0.6
<b>maksymalny udzial powierzchni zabudowy</b>	40%
<b>maksymalna wysokosc zabudowy</b>	12.0 m
<b>minimalny udzial powierzchni biologicznie czynnej</b>	30%
<b>geometria</b>	
<b>plan</b>	<a href="https://www.gov.pl/zagospodarowanieprzestrzenne/app/AktPlanowaniaPrzestrzennego/PL.ZIPPZP.11730/241704-POG/1POG">https://www.gov.pl/zagospodarowanieprzestrzenne/app/AktPlanowaniaPrzestrzennego/PL.ZIPPZP.11730/241704-POG/1POG</a>
<b>strefa planistyczna</b>	PL.ZIPPZP.11730_241704-POG_1POG-97SJ_20240930T202702
<b>identfier</b>	<a href="https://www.gov.pl/zagospodarowanieprzestrzenne/app/StrefaPlanistyczna/PL.ZIPPZP.11730/241704-POG/1POG-97SJ/20240930T202702">https://www.gov.pl/zagospodarowanieprzestrzenne/app/StrefaPlanistyczna/PL.ZIPPZP.11730/241704-POG/1POG-97SJ/20240930T202702</a>
<b>przestrzen nazw</b>	PL.ZIPPZP.11730/241704-POG
<b>lokalny id</b>	1POG-97SJ
<b>wersja id</b>	20240930T202702
<b>początek wersji obiektu</b>	2024-09-30T20:27:02
<b>nazwa</b>	strefa wielofunkcyjna z zabudową mieszkaniową jednorodzinną
<b>oznaczenie</b>	97SJ
<b>symbol</b>	SJ
<b>obowiązuje od</b>	2024-09-30
<b>obowiązuje do</b>	obecnie
<b>status</b>	w opracowaniu <a href="https://inspire.ec.europa.eu/codelist/ProcessStepGeneralValue/elaboration">https://inspire.ec.europa.eu/codelist/ProcessStepGeneralValue/elaboration</a>
<b>charakter ustalenia</b>	ogólnie wiążące <a href="https://inspire.ec.europa.eu/codelist/RegulationNatureValue/generallyBinding">https://inspire.ec.europa.eu/codelist/RegulationNatureValue/generallyBinding</a>
<b>profil podstawowy</b>	teren zabudowy mieszkaniowej jednorodzinnej teren usług teren komunikacji teren zieleni urządzonej


	teren ogrodów działkowych teren infrastruktury technicznej
<b>profil dodatkowy</b>	teren zabudowy letniskowej lub rekreacji indywidualnej
<b>maksymalna nadziemna intensywnosc zabudowy</b>	0.6
<b>maksymalny udzial powierzchni zabudowy</b>	40%
<b>maksymalna wysokosc zabudowy</b>	12.0 m
<b>minimalny udzial powierzchni biologicznie czynnej</b>	30%
<b>geometria</b>	
<b>plan</b>	<a href="https://www.gov.pl/zagospodarowanieprzestrzenne/app/AktPlanowaniaPrzestrzennego/PL.ZIPPZP.11730/241704-POG/1POG">https://www.gov.pl/zagospodarowanieprzestrzenne/app/AktPlanowaniaPrzestrzennego/PL.ZIPPZP.11730/241704-POG/1POG</a>
<b>strefa planistyczna</b>	PL.ZIPPZP.11730_241704-POG_1POG-98SJ_20240930T202702
<b>identfier</b>	<a href="https://www.gov.pl/zagospodarowanieprzestrzenne/app/StrefaPlanistyczna/PL.ZIPPZP.11730/241704-POG/1POG-98SJ/20240930T202702">https://www.gov.pl/zagospodarowanieprzestrzenne/app/StrefaPlanistyczna/PL.ZIPPZP.11730/241704-POG/1POG-98SJ/20240930T202702</a>
<b>przestrzen nazw</b>	PL.ZIPPZP.11730/241704-POG
<b>lokalny id</b>	1POG-98SJ
<b>wersja id</b>	20240930T202702
<b>początek wersji obiektu</b>	2024-09-30T20:27:02
<b>nazwa</b>	strefa wielofunkcyjna z zabudową mieszkaniową jednorodzinną
<b>oznaczenie</b>	98SJ
<b>symbol</b>	SJ
<b>obowiązuje od</b>	2024-09-30
<b>obowiązuje do</b>	obecnie
<b>status</b>	w opracowaniu <a href="https://inspire.ec.europa.eu/codelist/ProcessStepGeneralValue/elaboration">https://inspire.ec.europa.eu/codelist/ProcessStepGeneralValue/elaboration</a>
<b>charakter ustalenia</b>	ogólnie wiążące <a href="https://inspire.ec.europa.eu/codelist/RegulationNatureValue/generallyBinding">https://inspire.ec.europa.eu/codelist/RegulationNatureValue/generallyBinding</a>
<b>profil podstawowy</b>	teren zabudowy mieszkaniowej jednorodzinnej teren usług teren komunikacji teren zieleni urządzonej

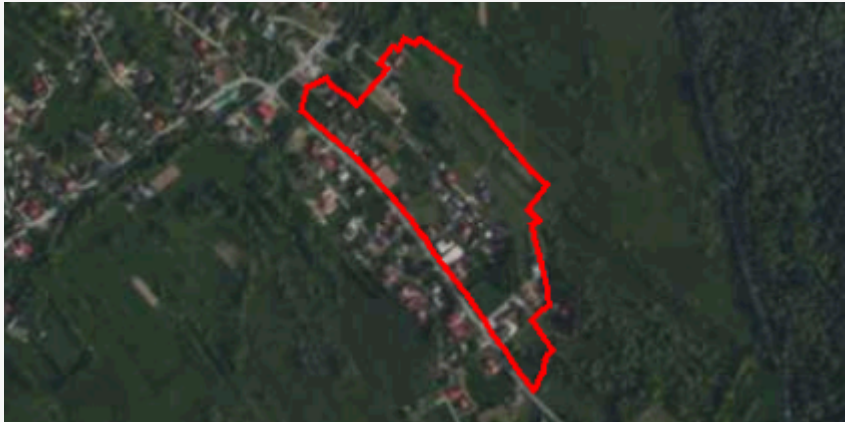
	teren ogrodów działkowych teren infrastruktury technicznej
<b>profil dodatkowy</b>	teren zabudowy letniskowej lub rekreacji indywidualnej
<b>maksymalna nadziemna intensywnosc zabudowy</b>	0.6
<b>maksymalny udzial powierzchni zabudowy</b>	40%
<b>maksymalna wysokosc zabudowy</b>	12.0 m
<b>minimalny udzial powierzchni biologicznie czynnej</b>	30%
<b>geometria</b>	
<b>plan</b>	<a href="https://www.gov.pl/zagospodarowanieprzestrzenne/app/AktPlanowaniaPrzestrzennego/PL.ZIPPZP.11730/241704-POG/1POG">https://www.gov.pl/zagospodarowanieprzestrzenne/app/AktPlanowaniaPrzestrzennego/PL.ZIPPZP.11730/241704-POG/1POG</a>
<b>strefa planistyczna</b>	PL.ZIPPZP.11730_241704-POG_1POG-99SJ_20240930T202702
<b>identfier</b>	<a href="https://www.gov.pl/zagospodarowanieprzestrzenne/app/StrefaPlanistyczna/PL.ZIPPZP.11730/241704-POG/1POG-99SJ/20240930T202702">https://www.gov.pl/zagospodarowanieprzestrzenne/app/StrefaPlanistyczna/PL.ZIPPZP.11730/241704-POG/1POG-99SJ/20240930T202702</a>
<b>przestrzen nazw</b>	PL.ZIPPZP.11730/241704-POG
<b>lokalny id</b>	1POG-99SJ
<b>wersja id</b>	20240930T202702
<b>początek wersji obiektu</b>	2024-09-30T20:27:02
<b>nazwa</b>	strefa wielofunkcyjna z zabudową mieszkaniową jednorodzinną
<b>oznaczenie</b>	99SJ
<b>symbol</b>	SJ
<b>obowiązuje od</b>	2024-09-30
<b>obowiązuje do</b>	obecnie
<b>status</b>	w opracowaniu <a href="https://inspire.ec.europa.eu/codelist/ProcessStepGeneralValue/elaboration">https://inspire.ec.europa.eu/codelist/ProcessStepGeneralValue/elaboration</a>
<b>charakter ustalenia</b>	ogólnie wiążące <a href="https://inspire.ec.europa.eu/codelist/RegulationNatureValue/generallyBinding">https://inspire.ec.europa.eu/codelist/RegulationNatureValue/generallyBinding</a>
<b>profil podstawowy</b>	teren zabudowy mieszkaniowej jednorodzinnej teren usług teren komunikacji teren zieleni urządzonej


	teren ogrodów działkowych teren infrastruktury technicznej
<b>profil dodatkowy</b>	teren zabudowy letniskowej lub rekreacji indywidualnej
<b>maksymalna nadziemna intensywnosc zabudowy</b>	0.6
<b>maksymalny udzial powierzchni zabudowy</b>	40%
<b>maksymalna wysokosc zabudowy</b>	12.0 m
<b>minimalny udzial powierzchni biologicznie czynnej</b>	30%
<b>geometria</b>	
<b>plan</b>	<a href="https://www.gov.pl/zagospodarowanieprzestrzenne/app/AktPlanowaniaPrzestrzennego/PL.ZIPPZP.11730/241704-POG/1POG">https://www.gov.pl/zagospodarowanieprzestrzenne/app/AktPlanowaniaPrzestrzennego/PL.ZIPPZP.11730/241704-POG/1POG</a>
<b>strefa planistyczna</b>	PL.ZIPPZP.11730_241704-POG_1POG-100SJ_20260306T235918
<b>identfier</b>	<a href="https://www.gov.pl/zagospodarowanieprzestrzenne/app/StrefaPlanistyczna/PL.ZIPPZP.11730/241704-POG/1POG-100SJ/20260306T235918">https://www.gov.pl/zagospodarowanieprzestrzenne/app/StrefaPlanistyczna/PL.ZIPPZP.11730/241704-POG/1POG-100SJ/20260306T235918</a>
<b>przestrzen nazw</b>	PL.ZIPPZP.11730/241704-POG
<b>lokalny id</b>	1POG-100SJ
<b>wersja id</b>	20260306T235918
<b>początek wersji obiektu</b>	2026-03-06T23:59:18
<b>nazwa</b>	strefa wielofunkcyjna z zabudową mieszkaniową jednorodzinną
<b>oznaczenie</b>	100SJ
<b>symbol</b>	SJ
<b>obowiązuje od</b>	2024-09-30
<b>obowiązuje do</b>	obecnie
<b>status</b>	w opracowaniu <a href="https://inspire.ec.europa.eu/codelist/ProcessStepGeneralValue/elaboration">https://inspire.ec.europa.eu/codelist/ProcessStepGeneralValue/elaboration</a>
<b>charakter ustalenia</b>	ogólnie wiążące <a href="https://inspire.ec.europa.eu/codelist/RegulationNatureValue/generallyBinding">https://inspire.ec.europa.eu/codelist/RegulationNatureValue/generallyBinding</a>
<b>profil podstawowy</b>	teren zabudowy mieszkaniowej jednorodzinnej teren usług teren komunikacji teren zieleni urządzonej


	teren ogrodów działkowych teren infrastruktury technicznej
<b>profil dodatkowy</b>	teren zabudowy letniskowej lub rekreacji indywidualnej
<b>maksymalna nadziemna intensywnosc zabudowy</b>	0.6
<b>maksymalny udzial powierzchni zabudowy</b>	40%
<b>maksymalna wysokosc zabudowy</b>	12.0 m
<b>minimalny udzial powierzchni biologicznie czynnej</b>	30%
<b>geometria</b>	
<b>plan</b>	<a href="https://www.gov.pl/zagospodarowanieprzestrzenne/app/AktPlanowaniaPrzestrzennego/PL.ZIPPZP.11730/241704-POG/1POG">https://www.gov.pl/zagospodarowanieprzestrzenne/app/AktPlanowaniaPrzestrzennego/PL.ZIPPZP.11730/241704-POG/1POG</a>
<b>strefa planistyczna</b>	PL.ZIPPZP.11730_241704-POG_1POG-101SJ_20240930T202702
<b>identfier</b>	<a href="https://www.gov.pl/zagospodarowanieprzestrzenne/app/StrefaPlanistyczna/PL.ZIPPZP.11730/241704-POG/1POG-101SJ/20240930T202702">https://www.gov.pl/zagospodarowanieprzestrzenne/app/StrefaPlanistyczna/PL.ZIPPZP.11730/241704-POG/1POG-101SJ/20240930T202702</a>
<b>przestrzen nazw</b>	PL.ZIPPZP.11730/241704-POG
<b>lokalny id</b>	1POG-101SJ
<b>wersja id</b>	20240930T202702
<b>początek wersji obiektu</b>	2024-09-30T20:27:02
<b>nazwa</b>	strefa wielofunkcyjna z zabudową mieszkaniową jednorodzinną
<b>oznaczenie</b>	101SJ
<b>symbol</b>	SJ
<b>obowiązuje od</b>	2024-09-30
<b>obowiązuje do</b>	obecnie
<b>status</b>	w opracowaniu <a href="https://inspire.ec.europa.eu/codelist/ProcessStepGeneralValue/elaboration">https://inspire.ec.europa.eu/codelist/ProcessStepGeneralValue/elaboration</a>
<b>charakter ustalenia</b>	ogólnie wiążące <a href="https://inspire.ec.europa.eu/codelist/RegulationNatureValue/generallyBinding">https://inspire.ec.europa.eu/codelist/RegulationNatureValue/generallyBinding</a>
<b>profil podstawowy</b>	teren zabudowy mieszkaniowej jednorodzinnej teren usług teren komunikacji teren zieleni urządzonej


	teren ogrodów działkowych teren infrastruktury technicznej
<b>profil dodatkowy</b>	teren zabudowy letniskowej lub rekreacji indywidualnej
<b>maksymalna nadziemna intensywnosc zabudowy</b>	0.6
<b>maksymalny udzial powierzchni zabudowy</b>	40%
<b>maksymalna wysokosc zabudowy</b>	12.0 m
<b>minimalny udzial powierzchni biologicznie czynnej</b>	30%
<b>geometria</b>	
<b>plan</b>	<a href="https://www.gov.pl/zagospodarowanieprzestrzenne/app/AktPlanowaniaPrzestrzennego/PL.ZIPPZP.11730/241704-POG/1POG">https://www.gov.pl/zagospodarowanieprzestrzenne/app/AktPlanowaniaPrzestrzennego/PL.ZIPPZP.11730/241704-POG/1POG</a>
<b>strefa planistyczna</b>	PL.ZIPPZP.11730_241704-POG_1POG-102SJ_20240930T202702
<b>identfier</b>	<a href="https://www.gov.pl/zagospodarowanieprzestrzenne/app/StrefaPlanistyczna/PL.ZIPPZP.11730/241704-POG/1POG-102SJ/20240930T202702">https://www.gov.pl/zagospodarowanieprzestrzenne/app/StrefaPlanistyczna/PL.ZIPPZP.11730/241704-POG/1POG-102SJ/20240930T202702</a>
<b>przestrzen nazw</b>	PL.ZIPPZP.11730/241704-POG
<b>lokalny id</b>	1POG-102SJ
<b>wersja id</b>	20240930T202702
<b>początek wersji obiektu</b>	2024-09-30T20:27:02
<b>nazwa</b>	strefa wielofunkcyjna z zabudową mieszkaniową jednorodzinną
<b>oznaczenie</b>	102SJ
<b>symbol</b>	SJ
<b>obowiązuje od</b>	2024-09-30
<b>obowiązuje do</b>	obecnie
<b>status</b>	w opracowaniu <a href="https://inspire.ec.europa.eu/codelist/ProcessStepGeneralValue/elaboration">https://inspire.ec.europa.eu/codelist/ProcessStepGeneralValue/elaboration</a>
<b>charakter ustalenia</b>	ogólnie wiążące <a href="https://inspire.ec.europa.eu/codelist/RegulationNatureValue/generallyBinding">https://inspire.ec.europa.eu/codelist/RegulationNatureValue/generallyBinding</a>
<b>profil podstawowy</b>	teren zabudowy mieszkaniowej jednorodzinnej teren usług teren komunikacji teren zieleni urządzonej

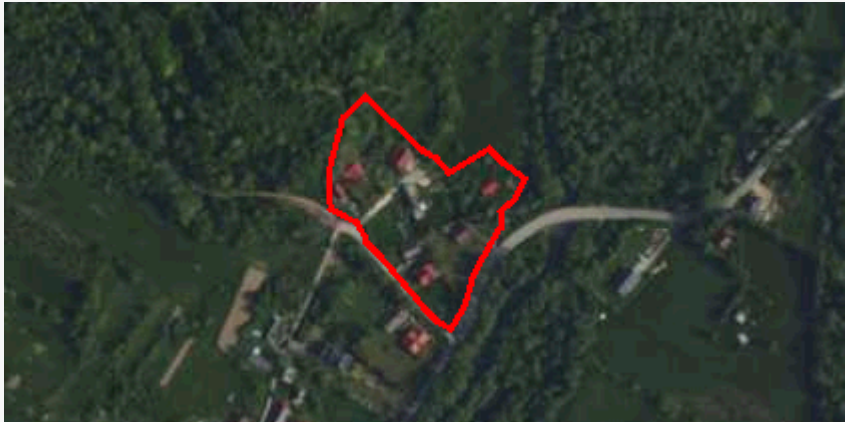
	teren ogrodów działkowych teren infrastruktury technicznej
<b>profil dodatkowy</b>	teren zabudowy letniskowej lub rekreacji indywidualnej
<b>maksymalna nadziemna intensywnosc zabudowy</b>	0.6
<b>maksymalny udzial powierzchni zabudowy</b>	40%
<b>maksymalna wysokosc zabudowy</b>	12.0 m
<b>minimalny udzial powierzchni biologicznie czynnej</b>	30%
<b>geometria</b>	
<b>plan</b>	<a href="https://www.gov.pl/zagospodarowanieprzestrzenne/app/AktPlanowaniaPrzestrzennego/PL.ZIPPZP.11730/241704-POG/1POG">https://www.gov.pl/zagospodarowanieprzestrzenne/app/AktPlanowaniaPrzestrzennego/PL.ZIPPZP.11730/241704-POG/1POG</a>
<b>strefa planistyczna</b>	PL.ZIPPZP.11730_241704-POG_1POG-103SJ_20240930T202702
<b>identfier</b>	<a href="https://www.gov.pl/zagospodarowanieprzestrzenne/app/StrefaPlanistyczna/PL.ZIPPZP.11730/241704-POG/1POG-103SJ/20240930T202702">https://www.gov.pl/zagospodarowanieprzestrzenne/app/StrefaPlanistyczna/PL.ZIPPZP.11730/241704-POG/1POG-103SJ/20240930T202702</a>
<b>przestrzen nazw</b>	PL.ZIPPZP.11730/241704-POG
<b>lokalny id</b>	1POG-103SJ
<b>wersja id</b>	20240930T202702
<b>początek wersji obiektu</b>	2024-09-30T20:27:02
<b>nazwa</b>	strefa wielofunkcyjna z zabudową mieszkaniową jednorodzinną
<b>oznaczenie</b>	103SJ
<b>symbol</b>	SJ
<b>obowiązuje od</b>	2024-09-30
<b>obowiązuje do</b>	obecnie
<b>status</b>	w opracowaniu <a href="https://inspire.ec.europa.eu/codelist/ProcessStepGeneralValue/elaboration">https://inspire.ec.europa.eu/codelist/ProcessStepGeneralValue/elaboration</a>
<b>charakter ustalenia</b>	ogólnie wiążące <a href="https://inspire.ec.europa.eu/codelist/RegulationNatureValue/generallyBinding">https://inspire.ec.europa.eu/codelist/RegulationNatureValue/generallyBinding</a>
<b>profil podstawowy</b>	teren zabudowy mieszkaniowej jednorodzinnej teren usług teren komunikacji teren zieleni urządzonej


	teren ogrodów działkowych teren infrastruktury technicznej
<b>profil dodatkowy</b>	teren zabudowy letniskowej lub rekreacji indywidualnej
<b>maksymalna nadziemna intensywnosc zabudowy</b>	0.6
<b>maksymalny udzial powierzchni zabudowy</b>	40%
<b>maksymalna wysokosc zabudowy</b>	12.0 m
<b>minimalny udzial powierzchni biologicznie czynnej</b>	30%
<b>geometria</b>	
<b>plan</b>	<a href="https://www.gov.pl/zagospodarowanieprzestrzenne/app/AktPlanowaniaPrzestrzennego/PL.ZIPPZP.11730/241704-POG/1POG">https://www.gov.pl/zagospodarowanieprzestrzenne/app/AktPlanowaniaPrzestrzennego/PL.ZIPPZP.11730/241704-POG/1POG</a>
<b>strefa planistyczna</b>	PL.ZIPPZP.11730_241704-POG_1POG-104SJ_20240930T202702
<b>identfier</b>	<a href="https://www.gov.pl/zagospodarowanieprzestrzenne/app/StrefaPlanistyczna/PL.ZIPPZP.11730/241704-POG/1POG-104SJ/20240930T202702">https://www.gov.pl/zagospodarowanieprzestrzenne/app/StrefaPlanistyczna/PL.ZIPPZP.11730/241704-POG/1POG-104SJ/20240930T202702</a>
<b>przestrzen nazw</b>	PL.ZIPPZP.11730/241704-POG
<b>lokalny id</b>	1POG-104SJ
<b>wersja id</b>	20240930T202702
<b>początek wersji obiektu</b>	2024-09-30T20:27:02
<b>nazwa</b>	strefa wielofunkcyjna z zabudową mieszkaniową jednorodzinną
<b>oznaczenie</b>	104SJ
<b>symbol</b>	SJ
<b>obowiązuje od</b>	2024-09-30
<b>obowiązuje do</b>	obecnie
<b>status</b>	w opracowaniu <a href="https://inspire.ec.europa.eu/codelist/ProcessStepGeneralValue/elaboration">https://inspire.ec.europa.eu/codelist/ProcessStepGeneralValue/elaboration</a>
<b>charakter ustalenia</b>	ogólnie wiążące <a href="https://inspire.ec.europa.eu/codelist/RegulationNatureValue/generallyBinding">https://inspire.ec.europa.eu/codelist/RegulationNatureValue/generallyBinding</a>
<b>profil podstawowy</b>	teren zabudowy mieszkaniowej jednorodzinnej teren usług teren komunikacji teren zieleni urządzonej


	teren ogrodów działkowych teren infrastruktury technicznej
<b>profil dodatkowy</b>	teren zabudowy letniskowej lub rekreacji indywidualnej
<b>maksymalna nadziemna intensywnosc zabudowy</b>	0.6
<b>maksymalny udzial powierzchni zabudowy</b>	40%
<b>maksymalna wysokosc zabudowy</b>	12.0 m
<b>minimalny udzial powierzchni biologicznie czynnej</b>	30%
<b>geometria</b>	
<b>plan</b>	<a href="https://www.gov.pl/zagospodarowanieprzestrzenne/app/AktPlanowaniaPrzestrzennego/PL.ZIPPZP.11730/241704-POG/1POG">https://www.gov.pl/zagospodarowanieprzestrzenne/app/AktPlanowaniaPrzestrzennego/PL.ZIPPZP.11730/241704-POG/1POG</a>
<b>strefa planistyczna</b>	PL.ZIPPZP.11730_241704-POG_1POG-105SJ_20240930T202702
<b>identfier</b>	<a href="https://www.gov.pl/zagospodarowanieprzestrzenne/app/StrefaPlanistyczna/PL.ZIPPZP.11730/241704-POG/1POG-105SJ/20240930T202702">https://www.gov.pl/zagospodarowanieprzestrzenne/app/StrefaPlanistyczna/PL.ZIPPZP.11730/241704-POG/1POG-105SJ/20240930T202702</a>
<b>przestrzen nazw</b>	PL.ZIPPZP.11730/241704-POG
<b>lokalny id</b>	1POG-105SJ
<b>wersja id</b>	20240930T202702
<b>początek wersji obiektu</b>	2024-09-30T20:27:02
<b>nazwa</b>	strefa wielofunkcyjna z zabudową mieszkaniową jednorodzinną
<b>oznaczenie</b>	105SJ
<b>symbol</b>	SJ
<b>obowiązuje od</b>	2024-09-30
<b>obowiązuje do</b>	obecnie
<b>status</b>	w opracowaniu <a href="https://inspire.ec.europa.eu/codelist/ProcessStepGeneralValue/elaboration">https://inspire.ec.europa.eu/codelist/ProcessStepGeneralValue/elaboration</a>
<b>charakter ustalenia</b>	ogólnie wiążące <a href="https://inspire.ec.europa.eu/codelist/RegulationNatureValue/generallyBinding">https://inspire.ec.europa.eu/codelist/RegulationNatureValue/generallyBinding</a>
<b>profil podstawowy</b>	teren zabudowy mieszkaniowej jednorodzinnej teren usług teren komunikacji teren zieleni urządzonej


	teren ogrodów działkowych teren infrastruktury technicznej
<b>profil dodatkowy</b>	teren zabudowy letniskowej lub rekreacji indywidualnej
<b>maksymalna nadziemna intensywnosc zabudowy</b>	0.6
<b>maksymalny udzial powierzchni zabudowy</b>	40%
<b>maksymalna wysokosc zabudowy</b>	12.0 m
<b>minimalny udzial powierzchni biologicznie czynnej</b>	30%
<b>geometria</b>	
<b>plan</b>	<a href="https://www.gov.pl/zagospodarowanieprzestrzenne/app/AktPlanowaniaPrzestrzennego/PL.ZIPPZP.11730/241704-POG/1POG">https://www.gov.pl/zagospodarowanieprzestrzenne/app/AktPlanowaniaPrzestrzennego/PL.ZIPPZP.11730/241704-POG/1POG</a>
<b>strefa planistyczna</b>	PL.ZIPPZP.11730_241704-POG_1POG-106SJ_20240930T202702
<b>identfier</b>	<a href="https://www.gov.pl/zagospodarowanieprzestrzenne/app/StrefaPlanistyczna/PL.ZIPPZP.11730/241704-POG/1POG-106SJ/20240930T202702">https://www.gov.pl/zagospodarowanieprzestrzenne/app/StrefaPlanistyczna/PL.ZIPPZP.11730/241704-POG/1POG-106SJ/20240930T202702</a>
<b>przestrzen nazw</b>	PL.ZIPPZP.11730/241704-POG
<b>lokalny id</b>	1POG-106SJ
<b>wersja id</b>	20240930T202702
<b>początek wersji obiektu</b>	2024-09-30T20:27:02
<b>nazwa</b>	strefa wielofunkcyjna z zabudową mieszkaniową jednorodzinną
<b>oznaczenie</b>	106SJ
<b>symbol</b>	SJ
<b>obowiązuje od</b>	2024-09-30
<b>obowiązuje do</b>	obecnie
<b>status</b>	w opracowaniu <a href="https://inspire.ec.europa.eu/codelist/ProcessStepGeneralValue/elaboration">https://inspire.ec.europa.eu/codelist/ProcessStepGeneralValue/elaboration</a>
<b>charakter ustalenia</b>	ogólnie wiążące <a href="https://inspire.ec.europa.eu/codelist/RegulationNatureValue/generallyBinding">https://inspire.ec.europa.eu/codelist/RegulationNatureValue/generallyBinding</a>
<b>profil podstawowy</b>	teren zabudowy mieszkaniowej jednorodzinnej teren usług teren komunikacji teren zieleni urządzonej


	teren ogrodów działkowych teren infrastruktury technicznej
<b>profil dodatkowy</b>	teren zabudowy letniskowej lub rekreacji indywidualnej
<b>maksymalna nadziemna intensywnosc zabudowy</b>	0.6
<b>maksymalny udzial powierzchni zabudowy</b>	40%
<b>maksymalna wysokosc zabudowy</b>	12.0 m
<b>minimalny udzial powierzchni biologicznie czynnej</b>	30%
<b>geometria</b>	
<b>plan</b>	<a href="https://www.gov.pl/zagospodarowanieprzestrzenne/app/AktPlanowaniaPrzestrzennego/PL.ZIPPZP.11730/241704-POG/1POG">https://www.gov.pl/zagospodarowanieprzestrzenne/app/AktPlanowaniaPrzestrzennego/PL.ZIPPZP.11730/241704-POG/1POG</a>
<b>strefa planistyczna</b>	PL.ZIPPZP.11730_241704-POG_1POG-107SJ_20240930T202702
<b>identfier</b>	<a href="https://www.gov.pl/zagospodarowanieprzestrzenne/app/StrefaPlanistyczna/PL.ZIPPZP.11730/241704-POG/1POG-107SJ/20240930T202702">https://www.gov.pl/zagospodarowanieprzestrzenne/app/StrefaPlanistyczna/PL.ZIPPZP.11730/241704-POG/1POG-107SJ/20240930T202702</a>
<b>przestrzen nazw</b>	PL.ZIPPZP.11730/241704-POG
<b>lokalny id</b>	1POG-107SJ
<b>wersja id</b>	20240930T202702
<b>początek wersji obiektu</b>	2024-09-30T20:27:02
<b>nazwa</b>	strefa wielofunkcyjna z zabudową mieszkaniową jednorodzinną
<b>oznaczenie</b>	107SJ
<b>symbol</b>	SJ
<b>obowiązuje od</b>	2024-09-30
<b>obowiązuje do</b>	obecnie
<b>status</b>	w opracowaniu <a href="https://inspire.ec.europa.eu/codelist/ProcessStepGeneralValue/elaboration">https://inspire.ec.europa.eu/codelist/ProcessStepGeneralValue/elaboration</a>
<b>charakter ustalenia</b>	ogólnie wiążące <a href="https://inspire.ec.europa.eu/codelist/RegulationNatureValue/generallyBinding">https://inspire.ec.europa.eu/codelist/RegulationNatureValue/generallyBinding</a>
<b>profil podstawowy</b>	teren zabudowy mieszkaniowej jednorodzinnej teren usług teren komunikacji teren zieleni urządzonej

	teren ogrodów działkowych teren infrastruktury technicznej
<b>profil dodatkowy</b>	teren zabudowy letniskowej lub rekreacji indywidualnej
<b>maksymalna nadziemna intensywnosc zabudowy</b>	0.6
<b>maksymalny udzial powierzchni zabudowy</b>	40%
<b>maksymalna wysokosc zabudowy</b>	12.0 m
<b>minimalny udzial powierzchni biologicznie czynnej</b>	30%
<b>geometria</b>	
<b>plan</b>	<a href="https://www.gov.pl/zagospodarowanieprzestrzenne/app/AktPlanowaniaPrzestrzennego/PL.ZIPPZP.11730/241704-POG/1POG">https://www.gov.pl/zagospodarowanieprzestrzenne/app/AktPlanowaniaPrzestrzennego/PL.ZIPPZP.11730/241704-POG/1POG</a>
<b>strefa planistyczna</b>	PL.ZIPPZP.11730_241704-POG_1POG-108SJ_20240930T202702
<b>identfier</b>	<a href="https://www.gov.pl/zagospodarowanieprzestrzenne/app/StrefaPlanistyczna/PL.ZIPPZP.11730/241704-POG/1POG-108SJ/20240930T202702">https://www.gov.pl/zagospodarowanieprzestrzenne/app/StrefaPlanistyczna/PL.ZIPPZP.11730/241704-POG/1POG-108SJ/20240930T202702</a>
<b>przestrzen nazw</b>	PL.ZIPPZP.11730/241704-POG
<b>lokalny id</b>	1POG-108SJ
<b>wersja id</b>	20240930T202702
<b>początek wersji obiektu</b>	2024-09-30T20:27:02
<b>nazwa</b>	strefa wielofunkcyjna z zabudową mieszkaniową jednorodzinną
<b>oznaczenie</b>	108SJ
<b>symbol</b>	SJ
<b>obowiązuje od</b>	2024-09-30
<b>obowiązuje do</b>	obecnie
<b>status</b>	w opracowaniu <a href="https://inspire.ec.europa.eu/codelist/ProcessStepGeneralValue/elaboration">https://inspire.ec.europa.eu/codelist/ProcessStepGeneralValue/elaboration</a>
<b>charakter ustalenia</b>	ogólnie wiążące <a href="https://inspire.ec.europa.eu/codelist/RegulationNatureValue/generallyBinding">https://inspire.ec.europa.eu/codelist/RegulationNatureValue/generallyBinding</a>
<b>profil podstawowy</b>	teren zabudowy mieszkaniowej jednorodzinnej teren usług teren komunikacji teren zieleni urządzonej


	teren ogrodów działkowych teren infrastruktury technicznej
<b>profil dodatkowy</b>	teren zabudowy letniskowej lub rekreacji indywidualnej
<b>maksymalna nadziemna intensywnosc zabudowy</b>	0.6
<b>maksymalny udzial powierzchni zabudowy</b>	40%
<b>maksymalna wysokosc zabudowy</b>	12.0 m
<b>minimalny udzial powierzchni biologicznie czynnej</b>	30%
<b>geometria</b>	
<b>plan</b>	<a href="https://www.gov.pl/zagospodarowanieprzestrzenne/app/AktPlanowaniaPrzestrzennego/PL.ZIPPZP.11730/241704-POG/1POG">https://www.gov.pl/zagospodarowanieprzestrzenne/app/AktPlanowaniaPrzestrzennego/PL.ZIPPZP.11730/241704-POG/1POG</a>
<b>strefa planistyczna</b>	PL.ZIPPZP.11730_241704-POG_1POG-109SJ_20240930T202702
<b>identfier</b>	<a href="https://www.gov.pl/zagospodarowanieprzestrzenne/app/StrefaPlanistyczna/PL.ZIPPZP.11730/241704-POG/1POG-109SJ/20240930T202702">https://www.gov.pl/zagospodarowanieprzestrzenne/app/StrefaPlanistyczna/PL.ZIPPZP.11730/241704-POG/1POG-109SJ/20240930T202702</a>
<b>przestrzen nazw</b>	PL.ZIPPZP.11730/241704-POG
<b>lokalny id</b>	1POG-109SJ
<b>wersja id</b>	20240930T202702
<b>początek wersji obiektu</b>	2024-09-30T20:27:02
<b>nazwa</b>	strefa wielofunkcyjna z zabudową mieszkaniową jednorodzinną
<b>oznaczenie</b>	109SJ
<b>symbol</b>	SJ
<b>obowiązuje od</b>	2024-09-30
<b>obowiązuje do</b>	obecnie
<b>status</b>	w opracowaniu <a href="https://inspire.ec.europa.eu/codelist/ProcessStepGeneralValue/elaboration">https://inspire.ec.europa.eu/codelist/ProcessStepGeneralValue/elaboration</a>
<b>charakter ustalenia</b>	ogólnie wiążące <a href="https://inspire.ec.europa.eu/codelist/RegulationNatureValue/generallyBinding">https://inspire.ec.europa.eu/codelist/RegulationNatureValue/generallyBinding</a>
<b>profil podstawowy</b>	teren zabudowy mieszkaniowej jednorodzinnej teren usług teren komunikacji teren zieleni urządzonej


	teren ogrodów działkowych teren infrastruktury technicznej
<b>profil dodatkowy</b>	teren zabudowy letniskowej lub rekreacji indywidualnej
<b>maksymalna nadziemna intensywnosc zabudowy</b>	0.6
<b>maksymalny udzial powierzchni zabudowy</b>	40%
<b>maksymalna wysokosc zabudowy</b>	12.0 m
<b>minimalny udzial powierzchni biologicznie czynnej</b>	30%
<b>geometria</b>	
<b>plan</b>	<a href="https://www.gov.pl/zagospodarowanieprzestrzenne/app/AktPlanowaniaPrzestrzennego/PL.ZIPPZP.11730/241704-POG/1POG">https://www.gov.pl/zagospodarowanieprzestrzenne/app/AktPlanowaniaPrzestrzennego/PL.ZIPPZP.11730/241704-POG/1POG</a>
<b>strefa planistyczna</b>	PL.ZIPPZP.11730_241704-POG_1POG-110SJ_20240930T202702
<b>identfier</b>	<a href="https://www.gov.pl/zagospodarowanieprzestrzenne/app/StrefaPlanistyczna/PL.ZIPPZP.11730/241704-POG/1POG-110SJ/20240930T202702">https://www.gov.pl/zagospodarowanieprzestrzenne/app/StrefaPlanistyczna/PL.ZIPPZP.11730/241704-POG/1POG-110SJ/20240930T202702</a>
<b>przestrzen nazw</b>	PL.ZIPPZP.11730/241704-POG
<b>lokalny id</b>	1POG-110SJ
<b>wersja id</b>	20240930T202702
<b>początek wersji obiektu</b>	2024-09-30T20:27:02
<b>nazwa</b>	strefa wielofunkcyjna z zabudową mieszkaniową jednorodzinną
<b>oznaczenie</b>	110SJ
<b>symbol</b>	SJ
<b>obowiązuje od</b>	2024-09-30
<b>obowiązuje do</b>	obecnie
<b>status</b>	w opracowaniu <a href="https://inspire.ec.europa.eu/codelist/ProcessStepGeneralValue/elaboration">https://inspire.ec.europa.eu/codelist/ProcessStepGeneralValue/elaboration</a>
<b>charakter ustalenia</b>	ogólnie wiążące <a href="https://inspire.ec.europa.eu/codelist/RegulationNatureValue/generallyBinding">https://inspire.ec.europa.eu/codelist/RegulationNatureValue/generallyBinding</a>
<b>profil podstawowy</b>	teren zabudowy mieszkaniowej jednorodzinnej teren usług teren komunikacji teren zieleni urządzonej

	teren ogrodów działkowych teren infrastruktury technicznej
<b>profil dodatkowy</b>	teren zabudowy letniskowej lub rekreacji indywidualnej
<b>maksymalna nadziemna intensywnosc zabudowy</b>	0.6
<b>maksymalny udzial powierzchni zabudowy</b>	40%
<b>maksymalna wysokosc zabudowy</b>	12.0 m
<b>minimalny udzial powierzchni biologicznie czynnej</b>	30%
<b>geometria</b>	
<b>plan</b>	<a href="https://www.gov.pl/zagospodarowanieprzestrzenne/app/AktPlanowaniaPrzestrzennego/PL.ZIPPZP.11730/241704-POG/1POG">https://www.gov.pl/zagospodarowanieprzestrzenne/app/AktPlanowaniaPrzestrzennego/PL.ZIPPZP.11730/241704-POG/1POG</a>
<b>strefa planistyczna</b>	PL.ZIPPZP.11730_241704-POG_1POG-111SJ_20240930T202702
<b>identfier</b>	<a href="https://www.gov.pl/zagospodarowanieprzestrzenne/app/StrefaPlanistyczna/PL.ZIPPZP.11730/241704-POG/1POG-111SJ/20240930T202702">https://www.gov.pl/zagospodarowanieprzestrzenne/app/StrefaPlanistyczna/PL.ZIPPZP.11730/241704-POG/1POG-111SJ/20240930T202702</a>
<b>przestrzen nazw</b>	PL.ZIPPZP.11730/241704-POG
<b>lokalny id</b>	1POG-111SJ
<b>wersja id</b>	20240930T202702
<b>początek wersji obiektu</b>	2024-09-30T20:27:02
<b>nazwa</b>	strefa wielofunkcyjna z zabudową mieszkaniową jednorodzinną
<b>oznaczenie</b>	111SJ
<b>symbol</b>	SJ
<b>obowiązuje od</b>	2024-09-30
<b>obowiązuje do</b>	obecnie
<b>status</b>	w opracowaniu <a href="https://inspire.ec.europa.eu/codelist/ProcessStepGeneralValue/elaboration">https://inspire.ec.europa.eu/codelist/ProcessStepGeneralValue/elaboration</a>
<b>charakter ustalenia</b>	ogólnie wiążące <a href="https://inspire.ec.europa.eu/codelist/RegulationNatureValue/generallyBinding">https://inspire.ec.europa.eu/codelist/RegulationNatureValue/generallyBinding</a>
<b>profil podstawowy</b>	teren zabudowy mieszkaniowej jednorodzinnej teren usług teren komunikacji teren zieleni urządzonej


	teren ogrodów działkowych teren infrastruktury technicznej
<b>profil dodatkowy</b>	teren zabudowy letniskowej lub rekreacji indywidualnej
<b>maksymalna nadziemna intensywnosc zabudowy</b>	0.6
<b>maksymalny udzial powierzchni zabudowy</b>	40%
<b>maksymalna wysokosc zabudowy</b>	12.0 m
<b>minimalny udzial powierzchni biologicznie czynnej</b>	30%
<b>geometria</b>	
<b>plan</b>	<a href="https://www.gov.pl/zagospodarowanieprzestrzenne/app/AktPlanowaniaPrzestrzennego/PL.ZIPPZP.11730/241704-POG/1POG">https://www.gov.pl/zagospodarowanieprzestrzenne/app/AktPlanowaniaPrzestrzennego/PL.ZIPPZP.11730/241704-POG/1POG</a>


<b>strefa planistyczna</b>	PL.ZIPPZP.11730_241704-POG_1POG-112SJ_20240930T202702
<b>identfier</b>	<a href="https://www.gov.pl/zagospodarowanieprzestrzenne/app/StrefaPlanistyczna/PL.ZIPPZP.11730/241704-POG/1POG-112SJ/20240930T202702">https://www.gov.pl/zagospodarowanieprzestrzenne/app/StrefaPlanistyczna/PL.ZIPPZP.11730/241704-POG/1POG-112SJ/20240930T202702</a>
<b>przestrzen nazw</b>	PL.ZIPPZP.11730/241704-POG
<b>lokalny id</b>	1POG-112SJ
<b>wersja id</b>	20240930T202702
<b>początek wersji obiektu</b>	2024-09-30T20:27:02
<b>nazwa</b>	strefa wielofunkcyjna z zabudową mieszkaniową jednorodzinną
<b>oznaczenie</b>	112SJ
<b>symbol</b>	SJ
<b>obowiązuje od</b>	2024-09-30
<b>obowiązuje do</b>	obecnie
<b>status</b>	w opracowaniu <a href="https://inspire.ec.europa.eu/codelist/ProcessStepGeneralValue/elaboration">https://inspire.ec.europa.eu/codelist/ProcessStepGeneralValue/elaboration</a>
<b>charakter ustalenia</b>	ogólnie wiążące <a href="https://inspire.ec.europa.eu/codelist/RegulationNatureValue/generallyBinding">https://inspire.ec.europa.eu/codelist/RegulationNatureValue/generallyBinding</a>
<b>profil podstawowy</b>	teren zabudowy mieszkaniowej jednorodzinnej teren usług teren komunikacji teren zieleni urządzonej


	teren ogrodów działkowych teren infrastruktury technicznej
<b>profil dodatkowy</b>	teren zabudowy letniskowej lub rekreacji indywidualnej
<b>maksymalna nadziemna intensywnosc zabudowy</b>	0.6
<b>maksymalny udzial powierzchni zabudowy</b>	40%
<b>maksymalna wysokosc zabudowy</b>	12.0 m
<b>minimalny udzial powierzchni biologicznie czynnej</b>	30%
<b>geometria</b>	
<b>plan</b>	<a href="https://www.gov.pl/zagospodarowanieprzestrzenne/app/AktPlanowaniaPrzestrzennego/PL.ZIPPZP.11730/241704-POG/1POG">https://www.gov.pl/zagospodarowanieprzestrzenne/app/AktPlanowaniaPrzestrzennego/PL.ZIPPZP.11730/241704-POG/1POG</a>
<b>strefa planistyczna</b>	PL.ZIPPZP.11730_241704-POG_1POG-113SJ_20240930T202702
<b>identfier</b>	<a href="https://www.gov.pl/zagospodarowanieprzestrzenne/app/StrefaPlanistyczna/PL.ZIPPZP.11730/241704-POG/1POG-113SJ/20240930T202702">https://www.gov.pl/zagospodarowanieprzestrzenne/app/StrefaPlanistyczna/PL.ZIPPZP.11730/241704-POG/1POG-113SJ/20240930T202702</a>
<b>przestrzen nazw</b>	PL.ZIPPZP.11730/241704-POG
<b>lokalny id</b>	1POG-113SJ
<b>wersja id</b>	20240930T202702
<b>początek wersji obiektu</b>	2024-09-30T20:27:02
<b>nazwa</b>	strefa wielofunkcyjna z zabudową mieszkaniową jednorodzinną
<b>oznaczenie</b>	113SJ
<b>symbol</b>	SJ
<b>obowiązuje od</b>	2024-09-30
<b>obowiązuje do</b>	obecnie
<b>status</b>	w opracowaniu <a href="https://inspire.ec.europa.eu/codelist/ProcessStepGeneralValue/elaboration">https://inspire.ec.europa.eu/codelist/ProcessStepGeneralValue/elaboration</a>
<b>charakter ustalenia</b>	ogólnie wiążące <a href="https://inspire.ec.europa.eu/codelist/RegulationNatureValue/generallyBinding">https://inspire.ec.europa.eu/codelist/RegulationNatureValue/generallyBinding</a>
<b>profil podstawowy</b>	teren zabudowy mieszkaniowej jednorodzinnej teren usług teren komunikacji teren zieleni urządzonej


	teren ogrodów działkowych teren infrastruktury technicznej
<b>profil dodatkowy</b>	teren zabudowy letniskowej lub rekreacji indywidualnej
<b>maksymalna nadziemna intensywnosc zabudowy</b>	0.6
<b>maksymalny udzial powierzchni zabudowy</b>	40%
<b>maksymalna wysokosc zabudowy</b>	12.0 m
<b>minimalny udzial powierzchni biologicznie czynnej</b>	30%
<b>geometria</b>	
<b>plan</b>	<a href="https://www.gov.pl/zagospodarowanieprzestrzenne/app/AktPlanowaniaPrzestrzennego/PL.ZIPPZP.11730/241704-POG/1POG">https://www.gov.pl/zagospodarowanieprzestrzenne/app/AktPlanowaniaPrzestrzennego/PL.ZIPPZP.11730/241704-POG/1POG</a>
<b>strefa planistyczna</b>	PL.ZIPPZP.11730_241704-POG_1POG-114SJ_20240930T202702
<b>identfier</b>	<a href="https://www.gov.pl/zagospodarowanieprzestrzenne/app/StrefaPlanistyczna/PL.ZIPPZP.11730/241704-POG/1POG-114SJ/20240930T202702">https://www.gov.pl/zagospodarowanieprzestrzenne/app/StrefaPlanistyczna/PL.ZIPPZP.11730/241704-POG/1POG-114SJ/20240930T202702</a>
<b>przestrzen nazw</b>	PL.ZIPPZP.11730/241704-POG
<b>lokalny id</b>	1POG-114SJ
<b>wersja id</b>	20240930T202702
<b>początek wersji obiektu</b>	2024-09-30T20:27:02
<b>nazwa</b>	strefa wielofunkcyjna z zabudową mieszkaniową jednorodzinną
<b>oznaczenie</b>	114SJ
<b>symbol</b>	SJ
<b>obowiązuje od</b>	2024-09-30
<b>obowiązuje do</b>	obecnie
<b>status</b>	w opracowaniu <a href="https://inspire.ec.europa.eu/codelist/ProcessStepGeneralValue/elaboration">https://inspire.ec.europa.eu/codelist/ProcessStepGeneralValue/elaboration</a>
<b>charakter ustalenia</b>	ogólnie wiążące <a href="https://inspire.ec.europa.eu/codelist/RegulationNatureValue/generallyBinding">https://inspire.ec.europa.eu/codelist/RegulationNatureValue/generallyBinding</a>
<b>profil podstawowy</b>	teren zabudowy mieszkaniowej jednorodzinnej teren usług teren komunikacji teren zieleni urządzonej

	teren ogrodów działkowych teren infrastruktury technicznej
<b>profil dodatkowy</b>	teren zabudowy letniskowej lub rekreacji indywidualnej
<b>maksymalna nadziemna intensywnosc zabudowy</b>	0.6
<b>maksymalny udzial powierzchni zabudowy</b>	40%
<b>maksymalna wysokosc zabudowy</b>	12.0 m
<b>minimalny udzial powierzchni biologicznie czynnej</b>	30%
<b>geometria</b>	
<b>plan</b>	<a href="https://www.gov.pl/zagospodarowanieprzestrzenne/app/AktPlanowaniaPrzestrzennego/PL.ZIPPZP.11730/241704-POG/1POG">https://www.gov.pl/zagospodarowanieprzestrzenne/app/AktPlanowaniaPrzestrzennego/PL.ZIPPZP.11730/241704-POG/1POG</a>
<b>strefa planistyczna</b>	PL.ZIPPZP.11730_241704-POG_1POG-115SJ_20240930T202702
<b>identfier</b>	<a href="https://www.gov.pl/zagospodarowanieprzestrzenne/app/StrefaPlanistyczna/PL.ZIPPZP.11730/241704-POG/1POG-115SJ/20240930T202702">https://www.gov.pl/zagospodarowanieprzestrzenne/app/StrefaPlanistyczna/PL.ZIPPZP.11730/241704-POG/1POG-115SJ/20240930T202702</a>
<b>przestrzen nazw</b>	PL.ZIPPZP.11730/241704-POG
<b>lokalny id</b>	1POG-115SJ
<b>wersja id</b>	20240930T202702
<b>początek wersji obiektu</b>	2024-09-30T20:27:02
<b>nazwa</b>	strefa wielofunkcyjna z zabudową mieszkaniową jednorodzinną
<b>oznaczenie</b>	115SJ
<b>symbol</b>	SJ
<b>obowiązuje od</b>	2024-09-30
<b>obowiązuje do</b>	obecnie
<b>status</b>	w opracowaniu <a href="https://inspire.ec.europa.eu/codelist/ProcessStepGeneralValue/elaboration">https://inspire.ec.europa.eu/codelist/ProcessStepGeneralValue/elaboration</a>
<b>charakter ustalenia</b>	ogólnie wiążące <a href="https://inspire.ec.europa.eu/codelist/RegulationNatureValue/generallyBinding">https://inspire.ec.europa.eu/codelist/RegulationNatureValue/generallyBinding</a>
<b>profil podstawowy</b>	teren zabudowy mieszkaniowej jednorodzinnej teren usług teren komunikacji teren zieleni urządzonej

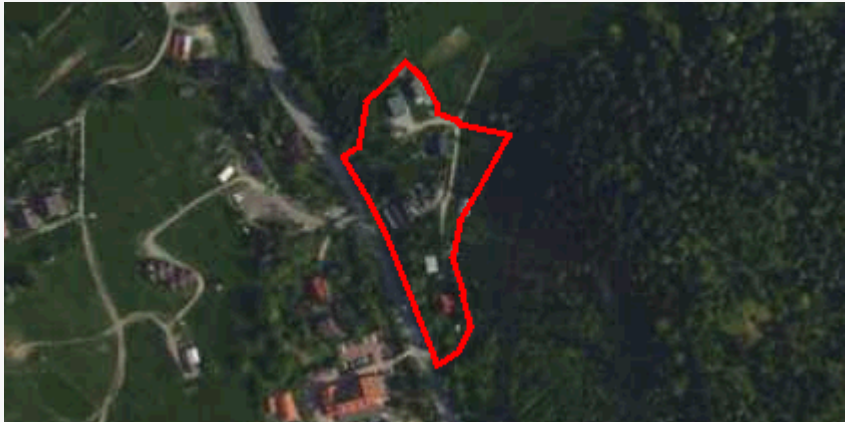
	teren ogrodów działkowych teren infrastruktury technicznej
<b>profil dodatkowy</b>	teren zabudowy letniskowej lub rekreacji indywidualnej
<b>maksymalna nadziemna intensywnosc zabudowy</b>	0.6
<b>maksymalny udzial powierzchni zabudowy</b>	40%
<b>maksymalna wysokosc zabudowy</b>	12.0 m
<b>minimalny udzial powierzchni biologicznie czynnej</b>	30%
<b>geometria</b>	
<b>plan</b>	<a href="https://www.gov.pl/zagospodarowanieprzestrzenne/app/AktPlanowaniaPrzestrzennego/PL.ZIPPZP.11730/241704-POG/1POG">https://www.gov.pl/zagospodarowanieprzestrzenne/app/AktPlanowaniaPrzestrzennego/PL.ZIPPZP.11730/241704-POG/1POG</a>
<b>strefa planistyczna</b>	PL.ZIPPZP.11730_241704-POG_1POG-116SJ_20240930T202702
<b>identfier</b>	<a href="https://www.gov.pl/zagospodarowanieprzestrzenne/app/StrefaPlanistyczna/PL.ZIPPZP.11730/241704-POG/1POG-116SJ/20240930T202702">https://www.gov.pl/zagospodarowanieprzestrzenne/app/StrefaPlanistyczna/PL.ZIPPZP.11730/241704-POG/1POG-116SJ/20240930T202702</a>
<b>przestrzen nazw</b>	PL.ZIPPZP.11730/241704-POG
<b>lokalny id</b>	1POG-116SJ
<b>wersja id</b>	20240930T202702
<b>początek wersji obiektu</b>	2024-09-30T20:27:02
<b>nazwa</b>	strefa wielofunkcyjna z zabudową mieszkaniową jednorodzinną
<b>oznaczenie</b>	116SJ
<b>symbol</b>	SJ
<b>obowiązuje od</b>	2024-09-30
<b>obowiązuje do</b>	obecnie
<b>status</b>	w opracowaniu <a href="https://inspire.ec.europa.eu/codelist/ProcessStepGeneralValue/elaboration">https://inspire.ec.europa.eu/codelist/ProcessStepGeneralValue/elaboration</a>
<b>charakter ustalenia</b>	ogólnie wiążące <a href="https://inspire.ec.europa.eu/codelist/RegulationNatureValue/generallyBinding">https://inspire.ec.europa.eu/codelist/RegulationNatureValue/generallyBinding</a>
<b>profil podstawowy</b>	teren zabudowy mieszkaniowej jednorodzinnej teren usług teren komunikacji teren zieleni urządzonej


	teren ogrodów działkowych teren infrastruktury technicznej
<b>profil dodatkowy</b>	teren zabudowy letniskowej lub rekreacji indywidualnej
<b>maksymalna nadziemna intensywnosc zabudowy</b>	0.6
<b>maksymalny udzial powierzchni zabudowy</b>	40%
<b>maksymalna wysokosc zabudowy</b>	12.0 m
<b>minimalny udzial powierzchni biologicznie czynnej</b>	30%
<b>geometria</b>	
<b>plan</b>	<a href="https://www.gov.pl/zagospodarowanieprzestrzenne/app/AktPlanowaniaPrzestrzennego/PL.ZIPPZP.11730/241704-POG/1POG">https://www.gov.pl/zagospodarowanieprzestrzenne/app/AktPlanowaniaPrzestrzennego/PL.ZIPPZP.11730/241704-POG/1POG</a>
<b>strefa planistyczna</b>	PL.ZIPPZP.11730_241704-POG_1POG-117SJ_20240930T202702
<b>identfier</b>	<a href="https://www.gov.pl/zagospodarowanieprzestrzenne/app/StrefaPlanistyczna/PL.ZIPPZP.11730/241704-POG/1POG-117SJ/20240930T202702">https://www.gov.pl/zagospodarowanieprzestrzenne/app/StrefaPlanistyczna/PL.ZIPPZP.11730/241704-POG/1POG-117SJ/20240930T202702</a>
<b>przestrzen nazw</b>	PL.ZIPPZP.11730/241704-POG
<b>lokalny id</b>	1POG-117SJ
<b>wersja id</b>	20240930T202702
<b>początek wersji obiektu</b>	2024-09-30T20:27:02
<b>nazwa</b>	strefa wielofunkcyjna z zabudową mieszkaniową jednorodzinną
<b>oznaczenie</b>	117SJ
<b>symbol</b>	SJ
<b>obowiązuje od</b>	2024-09-30
<b>obowiązuje do</b>	obecnie
<b>status</b>	w opracowaniu <a href="https://inspire.ec.europa.eu/codelist/ProcessStepGeneralValue/elaboration">https://inspire.ec.europa.eu/codelist/ProcessStepGeneralValue/elaboration</a>
<b>charakter ustalenia</b>	ogólnie wiążące <a href="https://inspire.ec.europa.eu/codelist/RegulationNatureValue/generallyBinding">https://inspire.ec.europa.eu/codelist/RegulationNatureValue/generallyBinding</a>
<b>profil podstawowy</b>	teren zabudowy mieszkaniowej jednorodzinnej teren usług teren komunikacji teren zieleni urządzonej


	teren ogrodów działkowych teren infrastruktury technicznej
<b>profil dodatkowy</b>	teren zabudowy letniskowej lub rekreacji indywidualnej
<b>maksymalna nadziemna intensywnosc zabudowy</b>	0.6
<b>maksymalny udzial powierzchni zabudowy</b>	40%
<b>maksymalna wysokosc zabudowy</b>	12.0 m
<b>minimalny udzial powierzchni biologicznie czynnej</b>	30%
<b>geometria</b>	
<b>plan</b>	<a href="https://www.gov.pl/zagospodarowanieprzestrzenne/app/AktPlanowaniaPrzestrzennego/PL.ZIPPZP.11730/241704-POG/1POG">https://www.gov.pl/zagospodarowanieprzestrzenne/app/AktPlanowaniaPrzestrzennego/PL.ZIPPZP.11730/241704-POG/1POG</a>
<b>strefa planistyczna</b>	PL.ZIPPZP.11730_241704-POG_1POG-118SJ_20240930T202702
<b>identfier</b>	<a href="https://www.gov.pl/zagospodarowanieprzestrzenne/app/StrefaPlanistyczna/PL.ZIPPZP.11730/241704-POG/1POG-118SJ/20240930T202702">https://www.gov.pl/zagospodarowanieprzestrzenne/app/StrefaPlanistyczna/PL.ZIPPZP.11730/241704-POG/1POG-118SJ/20240930T202702</a>
<b>przestrzen nazw</b>	PL.ZIPPZP.11730/241704-POG
<b>lokalny id</b>	1POG-118SJ
<b>wersja id</b>	20240930T202702
<b>początek wersji obiektu</b>	2024-09-30T20:27:02
<b>nazwa</b>	strefa wielofunkcyjna z zabudową mieszkaniową jednorodzinną
<b>oznaczenie</b>	118SJ
<b>symbol</b>	SJ
<b>obowiązuje od</b>	2024-09-30
<b>obowiązuje do</b>	obecnie
<b>status</b>	w opracowaniu <a href="https://inspire.ec.europa.eu/codelist/ProcessStepGeneralValue/elaboration">https://inspire.ec.europa.eu/codelist/ProcessStepGeneralValue/elaboration</a>
<b>charakter ustalenia</b>	ogólnie wiążące <a href="https://inspire.ec.europa.eu/codelist/RegulationNatureValue/generallyBinding">https://inspire.ec.europa.eu/codelist/RegulationNatureValue/generallyBinding</a>
<b>profil podstawowy</b>	teren zabudowy mieszkaniowej jednorodzinnej teren usług teren komunikacji teren zieleni urządzonej

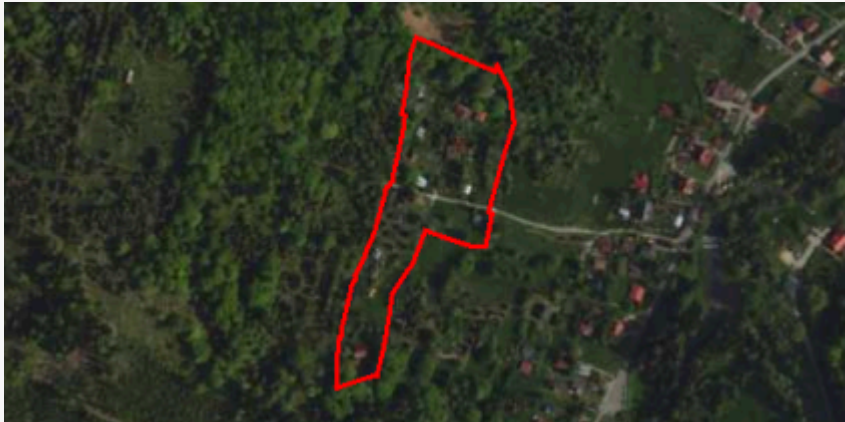
	teren ogrodów działkowych teren infrastruktury technicznej
<b>profil dodatkowy</b>	teren zabudowy letniskowej lub rekreacji indywidualnej
<b>maksymalna nadziemna intensywnosc zabudowy</b>	0.6
<b>maksymalny udzial powierzchni zabudowy</b>	40%
<b>maksymalna wysokosc zabudowy</b>	12.0 m
<b>minimalny udzial powierzchni biologicznie czynnej</b>	30%
<b>geometria</b>	
<b>plan</b>	<a href="https://www.gov.pl/zagospodarowanieprzestrzenne/app/AktPlanowaniaPrzestrzennego/PL.ZIPPZP.11730/241704-POG/1POG">https://www.gov.pl/zagospodarowanieprzestrzenne/app/AktPlanowaniaPrzestrzennego/PL.ZIPPZP.11730/241704-POG/1POG</a>
<b>strefa planistyczna</b>	PL.ZIPPZP.11730_241704-POG_1POG-119SJ_20240930T202702
<b>identfier</b>	<a href="https://www.gov.pl/zagospodarowanieprzestrzenne/app/StrefaPlanistyczna/PL.ZIPPZP.11730/241704-POG/1POG-119SJ/20240930T202702">https://www.gov.pl/zagospodarowanieprzestrzenne/app/StrefaPlanistyczna/PL.ZIPPZP.11730/241704-POG/1POG-119SJ/20240930T202702</a>
<b>przestrzen nazw</b>	PL.ZIPPZP.11730/241704-POG
<b>lokalny id</b>	1POG-119SJ
<b>wersja id</b>	20240930T202702
<b>początek wersji obiektu</b>	2024-09-30T20:27:02
<b>nazwa</b>	strefa wielofunkcyjna z zabudową mieszkaniową jednorodzinną
<b>oznaczenie</b>	119SJ
<b>symbol</b>	SJ
<b>obowiązuje od</b>	2024-09-30
<b>obowiązuje do</b>	obecnie
<b>status</b>	w opracowaniu <a href="https://inspire.ec.europa.eu/codelist/ProcessStepGeneralValue/elaboration">https://inspire.ec.europa.eu/codelist/ProcessStepGeneralValue/elaboration</a>
<b>charakter ustalenia</b>	ogólnie wiążące <a href="https://inspire.ec.europa.eu/codelist/RegulationNatureValue/generallyBinding">https://inspire.ec.europa.eu/codelist/RegulationNatureValue/generallyBinding</a>
<b>profil podstawowy</b>	teren zabudowy mieszkaniowej jednorodzinnej teren usług teren komunikacji teren zieleni urządzonej


	teren ogrodów działkowych teren infrastruktury technicznej
<b>profil dodatkowy</b>	teren zabudowy letniskowej lub rekreacji indywidualnej
<b>maksymalna nadziemna intensywnosc zabudowy</b>	0.6
<b>maksymalny udzial powierzchni zabudowy</b>	40%
<b>maksymalna wysokosc zabudowy</b>	12.0 m
<b>minimalny udzial powierzchni biologicznie czynnej</b>	30%
<b>geometria</b>	
<b>plan</b>	<a href="https://www.gov.pl/zagospodarowanieprzestrzenne/app/AktPlanowaniaPrzestrzennego/PL.ZIPPZP.11730/241704-POG/1POG">https://www.gov.pl/zagospodarowanieprzestrzenne/app/AktPlanowaniaPrzestrzennego/PL.ZIPPZP.11730/241704-POG/1POG</a>
<b>strefa planistyczna</b>	PL.ZIPPZP.11730_241704-POG_1POG-120SJ_20240930T202702
<b>identfier</b>	<a href="https://www.gov.pl/zagospodarowanieprzestrzenne/app/StrefaPlanistyczna/PL.ZIPPZP.11730/241704-POG/1POG-120SJ/20240930T202702">https://www.gov.pl/zagospodarowanieprzestrzenne/app/StrefaPlanistyczna/PL.ZIPPZP.11730/241704-POG/1POG-120SJ/20240930T202702</a>
<b>przestrzen nazw</b>	PL.ZIPPZP.11730/241704-POG
<b>lokalny id</b>	1POG-120SJ
<b>wersja id</b>	20240930T202702
<b>początek wersji obiektu</b>	2024-09-30T20:27:02
<b>nazwa</b>	strefa wielofunkcyjna z zabudową mieszkaniową jednorodzinną
<b>oznaczenie</b>	120SJ
<b>symbol</b>	SJ
<b>obowiązuje od</b>	2024-09-30
<b>obowiązuje do</b>	obecnie
<b>status</b>	w opracowaniu <a href="https://inspire.ec.europa.eu/codelist/ProcessStepGeneralValue/elaboration">https://inspire.ec.europa.eu/codelist/ProcessStepGeneralValue/elaboration</a>
<b>charakter ustalenia</b>	ogólnie wiążące <a href="https://inspire.ec.europa.eu/codelist/RegulationNatureValue/generallyBinding">https://inspire.ec.europa.eu/codelist/RegulationNatureValue/generallyBinding</a>
<b>profil podstawowy</b>	teren zabudowy mieszkaniowej jednorodzinnej teren usług teren komunikacji teren zieleni urządzonej


	teren ogrodów działkowych teren infrastruktury technicznej
<b>profil dodatkowy</b>	teren zabudowy letniskowej lub rekreacji indywidualnej
<b>maksymalna nadziemna intensywnosc zabudowy</b>	0.6
<b>maksymalny udzial powierzchni zabudowy</b>	40%
<b>maksymalna wysokosc zabudowy</b>	12.0 m
<b>minimalny udzial powierzchni biologicznie czynnej</b>	30%
<b>geometria</b>	
<b>plan</b>	<a href="https://www.gov.pl/zagospodarowanieprzestrzenne/app/AktPlanowaniaPrzestrzennego/PL.ZIPPZP.11730/241704-POG/1POG">https://www.gov.pl/zagospodarowanieprzestrzenne/app/AktPlanowaniaPrzestrzennego/PL.ZIPPZP.11730/241704-POG/1POG</a>
<b>strefa planistyczna</b>	PL.ZIPPZP.11730_241704-POG_1POG-121SJ_20240930T202702
<b>identfier</b>	<a href="https://www.gov.pl/zagospodarowanieprzestrzenne/app/StrefaPlanistyczna/PL.ZIPPZP.11730/241704-POG/1POG-121SJ/20240930T202702">https://www.gov.pl/zagospodarowanieprzestrzenne/app/StrefaPlanistyczna/PL.ZIPPZP.11730/241704-POG/1POG-121SJ/20240930T202702</a>
<b>przestrzen nazw</b>	PL.ZIPPZP.11730/241704-POG
<b>lokalny id</b>	1POG-121SJ
<b>wersja id</b>	20240930T202702
<b>początek wersji obiektu</b>	2024-09-30T20:27:02
<b>nazwa</b>	strefa wielofunkcyjna z zabudową mieszkaniową jednorodzinną
<b>oznaczenie</b>	121SJ
<b>symbol</b>	SJ
<b>obowiązuje od</b>	2024-09-30
<b>obowiązuje do</b>	obecnie
<b>status</b>	w opracowaniu <a href="https://inspire.ec.europa.eu/codelist/ProcessStepGeneralValue/elaboration">https://inspire.ec.europa.eu/codelist/ProcessStepGeneralValue/elaboration</a>
<b>charakter ustalenia</b>	ogólnie wiążące <a href="https://inspire.ec.europa.eu/codelist/RegulationNatureValue/generallyBinding">https://inspire.ec.europa.eu/codelist/RegulationNatureValue/generallyBinding</a>
<b>profil podstawowy</b>	teren zabudowy mieszkaniowej jednorodzinnej teren usług teren komunikacji teren zieleni urządzonej


	teren ogrodów działkowych teren infrastruktury technicznej
<b>profil dodatkowy</b>	teren zabudowy letniskowej lub rekreacji indywidualnej
<b>maksymalna nadziemna intensywnosc zabudowy</b>	0.6
<b>maksymalny udzial powierzchni zabudowy</b>	40%
<b>maksymalna wysokosc zabudowy</b>	12.0 m
<b>minimalny udzial powierzchni biologicznie czynnej</b>	30%
<b>geometria</b>	
<b>plan</b>	<a href="https://www.gov.pl/zagospodarowanieprzestrzenne/app/AktPlanowaniaPrzestrzennego/PL.ZIPPZP.11730/241704-POG/1POG">https://www.gov.pl/zagospodarowanieprzestrzenne/app/AktPlanowaniaPrzestrzennego/PL.ZIPPZP.11730/241704-POG/1POG</a>
<b>strefa planistyczna</b>	PL.ZIPPZP.11730_241704-POG_1POG-122SJ_20240930T202702
<b>identfier</b>	<a href="https://www.gov.pl/zagospodarowanieprzestrzenne/app/StrefaPlanistyczna/PL.ZIPPZP.11730/241704-POG/1POG-122SJ/20240930T202702">https://www.gov.pl/zagospodarowanieprzestrzenne/app/StrefaPlanistyczna/PL.ZIPPZP.11730/241704-POG/1POG-122SJ/20240930T202702</a>
<b>przestrzen nazw</b>	PL.ZIPPZP.11730/241704-POG
<b>lokalny id</b>	1POG-122SJ
<b>wersja id</b>	20240930T202702
<b>początek wersji obiektu</b>	2024-09-30T20:27:02
<b>nazwa</b>	strefa wielofunkcyjna z zabudową mieszkaniową jednorodzinną
<b>oznaczenie</b>	122SJ
<b>symbol</b>	SJ
<b>obowiązuje od</b>	2024-09-30
<b>obowiązuje do</b>	obecnie
<b>status</b>	w opracowaniu <a href="https://inspire.ec.europa.eu/codelist/ProcessStepGeneralValue/elaboration">https://inspire.ec.europa.eu/codelist/ProcessStepGeneralValue/elaboration</a>
<b>charakter ustalenia</b>	ogólnie wiążące <a href="https://inspire.ec.europa.eu/codelist/RegulationNatureValue/generallyBinding">https://inspire.ec.europa.eu/codelist/RegulationNatureValue/generallyBinding</a>
<b>profil podstawowy</b>	teren zabudowy mieszkaniowej jednorodzinnej teren usług teren komunikacji teren zieleni urządzonej


	teren ogrodów działkowych teren infrastruktury technicznej
<b>profil dodatkowy</b>	teren zabudowy letniskowej lub rekreacji indywidualnej
<b>maksymalna nadziemna intensywnosc zabudowy</b>	0.6
<b>maksymalny udzial powierzchni zabudowy</b>	40%
<b>maksymalna wysokosc zabudowy</b>	12.0 m
<b>minimalny udzial powierzchni biologicznie czynnej</b>	30%
<b>geometria</b>	
<b>plan</b>	<a href="https://www.gov.pl/zagospodarowanieprzestrzenne/app/AktPlanowaniaPrzestrzennego/PL.ZIPPZP.11730/241704-POG/1POG">https://www.gov.pl/zagospodarowanieprzestrzenne/app/AktPlanowaniaPrzestrzennego/PL.ZIPPZP.11730/241704-POG/1POG</a>
<b>strefa planistyczna</b>	PL.ZIPPZP.11730_241704-POG_1POG-123SJ_20240930T202702
<b>identfier</b>	<a href="https://www.gov.pl/zagospodarowanieprzestrzenne/app/StrefaPlanistyczna/PL.ZIPPZP.11730/241704-POG/1POG-123SJ/20240930T202702">https://www.gov.pl/zagospodarowanieprzestrzenne/app/StrefaPlanistyczna/PL.ZIPPZP.11730/241704-POG/1POG-123SJ/20240930T202702</a>
<b>przestrzen nazw</b>	PL.ZIPPZP.11730/241704-POG
<b>lokalny id</b>	1POG-123SJ
<b>wersja id</b>	20240930T202702
<b>początek wersji obiektu</b>	2024-09-30T20:27:02
<b>nazwa</b>	strefa wielofunkcyjna z zabudową mieszkaniową jednorodzinną
<b>oznaczenie</b>	123SJ
<b>symbol</b>	SJ
<b>obowiązuje od</b>	2024-09-30
<b>obowiązuje do</b>	obecnie
<b>status</b>	w opracowaniu <a href="https://inspire.ec.europa.eu/codelist/ProcessStepGeneralValue/elaboration">https://inspire.ec.europa.eu/codelist/ProcessStepGeneralValue/elaboration</a>
<b>charakter ustalenia</b>	ogólnie wiążące <a href="https://inspire.ec.europa.eu/codelist/RegulationNatureValue/generallyBinding">https://inspire.ec.europa.eu/codelist/RegulationNatureValue/generallyBinding</a>
<b>profil podstawowy</b>	teren zabudowy mieszkaniowej jednorodzinnej teren usług teren komunikacji teren zieleni urządzonej


	teren ogrodów działkowych teren infrastruktury technicznej
<b>profil dodatkowy</b>	teren zabudowy letniskowej lub rekreacji indywidualnej
<b>maksymalna nadziemna intensywnosc zabudowy</b>	0.6
<b>maksymalny udzial powierzchni zabudowy</b>	40%
<b>maksymalna wysokosc zabudowy</b>	12.0 m
<b>minimalny udzial powierzchni biologicznie czynnej</b>	30%
<b>geometria</b>	
<b>plan</b>	<a href="https://www.gov.pl/zagospodarowanieprzestrzenne/app/AktPlanowaniaPrzestrzennego/PL.ZIPPZP.11730/241704-POG/1POG">https://www.gov.pl/zagospodarowanieprzestrzenne/app/AktPlanowaniaPrzestrzennego/PL.ZIPPZP.11730/241704-POG/1POG</a>
<b>strefa planistyczna</b>	PL.ZIPPZP.11730_241704-POG_1POG-124SJ_20240930T202702
<b>identfier</b>	<a href="https://www.gov.pl/zagospodarowanieprzestrzenne/app/StrefaPlanistyczna/PL.ZIPPZP.11730/241704-POG/1POG-124SJ/20240930T202702">https://www.gov.pl/zagospodarowanieprzestrzenne/app/StrefaPlanistyczna/PL.ZIPPZP.11730/241704-POG/1POG-124SJ/20240930T202702</a>
<b>przestrzen nazw</b>	PL.ZIPPZP.11730/241704-POG
<b>lokalny id</b>	1POG-124SJ
<b>wersja id</b>	20240930T202702
<b>początek wersji obiektu</b>	2024-09-30T20:27:02
<b>nazwa</b>	strefa wielofunkcyjna z zabudową mieszkaniową jednorodzinną
<b>oznaczenie</b>	124SJ
<b>symbol</b>	SJ
<b>obowiązuje od</b>	2024-09-30
<b>obowiązuje do</b>	obecnie
<b>status</b>	w opracowaniu <a href="https://inspire.ec.europa.eu/codelist/ProcessStepGeneralValue/elaboration">https://inspire.ec.europa.eu/codelist/ProcessStepGeneralValue/elaboration</a>
<b>charakter ustalenia</b>	ogólnie wiążące <a href="https://inspire.ec.europa.eu/codelist/RegulationNatureValue/generallyBinding">https://inspire.ec.europa.eu/codelist/RegulationNatureValue/generallyBinding</a>
<b>profil podstawowy</b>	teren zabudowy mieszkaniowej jednorodzinnej teren usług teren komunikacji teren zieleni urządzonej

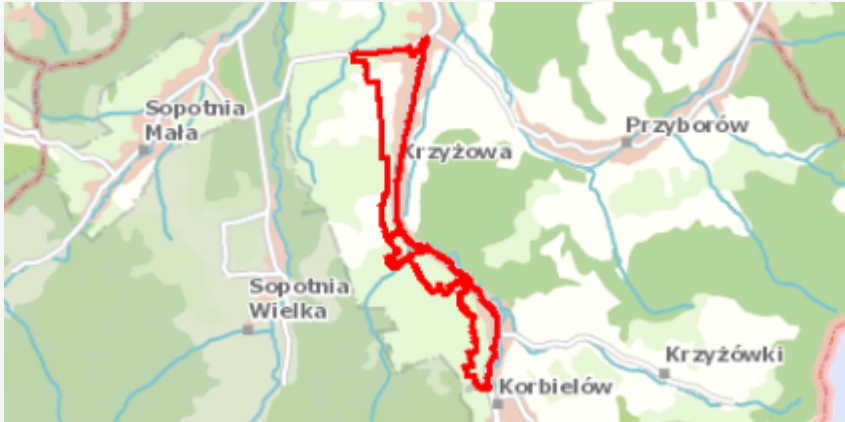
	teren ogrodów działkowych teren infrastruktury technicznej
<b>profil dodatkowy</b>	teren zabudowy letniskowej lub rekreacji indywidualnej
<b>maksymalna nadziemna intensywnosc zabudowy</b>	0.6
<b>maksymalny udzial powierzchni zabudowy</b>	40%
<b>maksymalna wysokosc zabudowy</b>	12.0 m
<b>minimalny udzial powierzchni biologicznie czynnej</b>	30%
<b>geometria</b>	
<b>plan</b>	<a href="https://www.gov.pl/zagospodarowanieprzestrzenne/app/AktPlanowaniaPrzestrzennego/PL.ZIPPZP.11730/241704-POG/1POG">https://www.gov.pl/zagospodarowanieprzestrzenne/app/AktPlanowaniaPrzestrzennego/PL.ZIPPZP.11730/241704-POG/1POG</a>
<b>strefa planistyczna</b>	PL.ZIPPZP.11730_241704-POG_1POG-125SJ_20240930T202702
<b>identfier</b>	<a href="https://www.gov.pl/zagospodarowanieprzestrzenne/app/StrefaPlanistyczna/PL.ZIPPZP.11730/241704-POG/1POG-125SJ/20240930T202702">https://www.gov.pl/zagospodarowanieprzestrzenne/app/StrefaPlanistyczna/PL.ZIPPZP.11730/241704-POG/1POG-125SJ/20240930T202702</a>
<b>przestrzen nazw</b>	PL.ZIPPZP.11730/241704-POG
<b>lokalny id</b>	1POG-125SJ
<b>wersja id</b>	20240930T202702
<b>początek wersji obiektu</b>	2024-09-30T20:27:02
<b>nazwa</b>	strefa wielofunkcyjna z zabudową mieszkaniową jednorodzinną
<b>oznaczenie</b>	125SJ
<b>symbol</b>	SJ
<b>obowiązuje od</b>	2024-09-30
<b>obowiązuje do</b>	obecnie
<b>status</b>	w opracowaniu <a href="https://inspire.ec.europa.eu/codelist/ProcessStepGeneralValue/elaboration">https://inspire.ec.europa.eu/codelist/ProcessStepGeneralValue/elaboration</a>
<b>charakter ustalenia</b>	ogólnie wiążące <a href="https://inspire.ec.europa.eu/codelist/RegulationNatureValue/generallyBinding">https://inspire.ec.europa.eu/codelist/RegulationNatureValue/generallyBinding</a>
<b>profil podstawowy</b>	teren zabudowy mieszkaniowej jednorodzinnej teren usług teren komunikacji teren zieleni urządzonej


	teren ogrodów działkowych teren infrastruktury technicznej
<b>profil dodatkowy</b>	teren zabudowy letniskowej lub rekreacji indywidualnej
<b>maksymalna nadziemna intensywnosc zabudowy</b>	0.6
<b>maksymalny udzial powierzchni zabudowy</b>	40%
<b>maksymalna wysokosc zabudowy</b>	12.0 m
<b>minimalny udzial powierzchni biologicznie czynnej</b>	30%
<b>geometria</b>	
<b>plan</b>	<a href="https://www.gov.pl/zagospodarowanieprzestrzenne/app/AktPlanowaniaPrzestrzennego/PL.ZIPPZP.11730/241704-POG/1POG">https://www.gov.pl/zagospodarowanieprzestrzenne/app/AktPlanowaniaPrzestrzennego/PL.ZIPPZP.11730/241704-POG/1POG</a>
<b>strefa planistyczna</b>	PL.ZIPPZP.11730_241704-POG_1POG-126SJ_20240930T202702
<b>identfier</b>	<a href="https://www.gov.pl/zagospodarowanieprzestrzenne/app/StrefaPlanistyczna/PL.ZIPPZP.11730/241704-POG/1POG-126SJ/20240930T202702">https://www.gov.pl/zagospodarowanieprzestrzenne/app/StrefaPlanistyczna/PL.ZIPPZP.11730/241704-POG/1POG-126SJ/20240930T202702</a>
<b>przestrzen nazw</b>	PL.ZIPPZP.11730/241704-POG
<b>lokalny id</b>	1POG-126SJ
<b>wersja id</b>	20240930T202702
<b>początek wersji obiektu</b>	2024-09-30T20:27:02
<b>nazwa</b>	strefa wielofunkcyjna z zabudową mieszkaniową jednorodzinną
<b>oznaczenie</b>	126SJ
<b>symbol</b>	SJ
<b>obowiązuje od</b>	2024-09-30
<b>obowiązuje do</b>	obecnie
<b>status</b>	w opracowaniu <a href="https://inspire.ec.europa.eu/codelist/ProcessStepGeneralValue/elaboration">https://inspire.ec.europa.eu/codelist/ProcessStepGeneralValue/elaboration</a>
<b>charakter ustalenia</b>	ogólnie wiążące <a href="https://inspire.ec.europa.eu/codelist/RegulationNatureValue/generallyBinding">https://inspire.ec.europa.eu/codelist/RegulationNatureValue/generallyBinding</a>
<b>profil podstawowy</b>	teren zabudowy mieszkaniowej jednorodzinnej teren usług teren komunikacji teren zieleni urządzonej


	teren ogrodów działkowych teren infrastruktury technicznej
<b>profil dodatkowy</b>	teren zabudowy letniskowej lub rekreacji indywidualnej
<b>maksymalna nadziemna intensywnosc zabudowy</b>	0.6
<b>maksymalny udzial powierzchni zabudowy</b>	40%
<b>maksymalna wysokosc zabudowy</b>	12.0 m
<b>minimalny udzial powierzchni biologicznie czynnej</b>	30%
<b>geometria</b>	
<b>plan</b>	<a href="https://www.gov.pl/zagospodarowanieprzestrzenne/app/AktPlanowaniaPrzestrzennego/PL.ZIPPZP.11730/241704-POG/1POG">https://www.gov.pl/zagospodarowanieprzestrzenne/app/AktPlanowaniaPrzestrzennego/PL.ZIPPZP.11730/241704-POG/1POG</a>
<b>strefa planistyczna</b>	PL.ZIPPZP.11730_241704-POG_1POG-127SJ_20240930T202702
<b>identfier</b>	<a href="https://www.gov.pl/zagospodarowanieprzestrzenne/app/StrefaPlanistyczna/PL.ZIPPZP.11730/241704-POG/1POG-127SJ/20240930T202702">https://www.gov.pl/zagospodarowanieprzestrzenne/app/StrefaPlanistyczna/PL.ZIPPZP.11730/241704-POG/1POG-127SJ/20240930T202702</a>
<b>przestrzen nazw</b>	PL.ZIPPZP.11730/241704-POG
<b>lokalny id</b>	1POG-127SJ
<b>wersja id</b>	20240930T202702
<b>początek wersji obiektu</b>	2024-09-30T20:27:02
<b>nazwa</b>	strefa wielofunkcyjna z zabudową mieszkaniową jednorodzinną
<b>oznaczenie</b>	127SJ
<b>symbol</b>	SJ
<b>obowiązuje od</b>	2024-09-30
<b>obowiązuje do</b>	obecnie
<b>status</b>	w opracowaniu <a href="https://inspire.ec.europa.eu/codelist/ProcessStepGeneralValue/elaboration">https://inspire.ec.europa.eu/codelist/ProcessStepGeneralValue/elaboration</a>
<b>charakter ustalenia</b>	ogólnie wiążące <a href="https://inspire.ec.europa.eu/codelist/RegulationNatureValue/generallyBinding">https://inspire.ec.europa.eu/codelist/RegulationNatureValue/generallyBinding</a>
<b>profil podstawowy</b>	teren zabudowy mieszkaniowej jednorodzinnej teren usług teren komunikacji teren zieleni urządzonej


	teren ogrodów działkowych teren infrastruktury technicznej
<b>profil dodatkowy</b>	teren zabudowy letniskowej lub rekreacji indywidualnej
<b>maksymalna nadziemna intensywnosc zabudowy</b>	0.6
<b>maksymalny udzial powierzchni zabudowy</b>	40%
<b>maksymalna wysokosc zabudowy</b>	12.0 m
<b>minimalny udzial powierzchni biologicznie czynnej</b>	30%
<b>geometria</b>	
<b>plan</b>	<a href="https://www.gov.pl/zagospodarowanieprzestrzenne/app/AktPlanowaniaPrzestrzennego/PL.ZIPPZP.11730/241704-POG/1POG">https://www.gov.pl/zagospodarowanieprzestrzenne/app/AktPlanowaniaPrzestrzennego/PL.ZIPPZP.11730/241704-POG/1POG</a>
<b>strefa planistyczna</b>	PL.ZIPPZP.11730_241704-POG_1POG-128SJ_20240930T202702
<b>identfier</b>	<a href="https://www.gov.pl/zagospodarowanieprzestrzenne/app/StrefaPlanistyczna/PL.ZIPPZP.11730/241704-POG/1POG-128SJ/20240930T202702">https://www.gov.pl/zagospodarowanieprzestrzenne/app/StrefaPlanistyczna/PL.ZIPPZP.11730/241704-POG/1POG-128SJ/20240930T202702</a>
<b>przestrzen nazw</b>	PL.ZIPPZP.11730/241704-POG
<b>lokalny id</b>	1POG-128SJ
<b>wersja id</b>	20240930T202702
<b>początek wersji obiektu</b>	2024-09-30T20:27:02
<b>nazwa</b>	strefa wielofunkcyjna z zabudową mieszkaniową jednorodzinną
<b>oznaczenie</b>	128SJ
<b>symbol</b>	SJ
<b>obowiązuje od</b>	2024-09-30
<b>obowiązuje do</b>	obecnie
<b>status</b>	w opracowaniu <a href="https://inspire.ec.europa.eu/codelist/ProcessStepGeneralValue/elaboration">https://inspire.ec.europa.eu/codelist/ProcessStepGeneralValue/elaboration</a>
<b>charakter ustalenia</b>	ogólnie wiążące <a href="https://inspire.ec.europa.eu/codelist/RegulationNatureValue/generallyBinding">https://inspire.ec.europa.eu/codelist/RegulationNatureValue/generallyBinding</a>
<b>profil podstawowy</b>	teren zabudowy mieszkaniowej jednorodzinnej teren usług teren komunikacji teren zieleni urządzonej


	teren ogrodów działkowych teren infrastruktury technicznej
<b>profil dodatkowy</b>	teren zabudowy letniskowej lub rekreacji indywidualnej
<b>maksymalna nadziemna intensywnosc zabudowy</b>	0.6
<b>maksymalny udzial powierzchni zabudowy</b>	40%
<b>maksymalna wysokosc zabudowy</b>	12.0 m
<b>minimalny udzial powierzchni biologicznie czynnej</b>	30%
<b>geometria</b>	
<b>plan</b>	<a href="https://www.gov.pl/zagospodarowanieprzestrzenne/app/AktPlanowaniaPrzestrzennego/PL.ZIPPZP.11730/241704-POG/1POG">https://www.gov.pl/zagospodarowanieprzestrzenne/app/AktPlanowaniaPrzestrzennego/PL.ZIPPZP.11730/241704-POG/1POG</a>
<b>strefa planistyczna</b>	PL.ZIPPZP.11730_241704-POG_1POG-129SJ_20240930T202702
<b>identfier</b>	<a href="https://www.gov.pl/zagospodarowanieprzestrzenne/app/StrefaPlanistyczna/PL.ZIPPZP.11730/241704-POG/1POG-129SJ/20240930T202702">https://www.gov.pl/zagospodarowanieprzestrzenne/app/StrefaPlanistyczna/PL.ZIPPZP.11730/241704-POG/1POG-129SJ/20240930T202702</a>
<b>przestrzen nazw</b>	PL.ZIPPZP.11730/241704-POG
<b>lokalny id</b>	1POG-129SJ
<b>wersja id</b>	20240930T202702
<b>początek wersji obiektu</b>	2024-09-30T20:27:02
<b>nazwa</b>	strefa wielofunkcyjna z zabudową mieszkaniową jednorodzinną
<b>oznaczenie</b>	129SJ
<b>symbol</b>	SJ
<b>obowiązuje od</b>	2024-09-30
<b>obowiązuje do</b>	obecnie
<b>status</b>	w opracowaniu <a href="https://inspire.ec.europa.eu/codelist/ProcessStepGeneralValue/elaboration">https://inspire.ec.europa.eu/codelist/ProcessStepGeneralValue/elaboration</a>
<b>charakter ustalenia</b>	ogólnie wiążące <a href="https://inspire.ec.europa.eu/codelist/RegulationNatureValue/generallyBinding">https://inspire.ec.europa.eu/codelist/RegulationNatureValue/generallyBinding</a>
<b>profil podstawowy</b>	teren zabudowy mieszkaniowej jednorodzinnej teren usług teren komunikacji teren zieleni urządzonej


	teren ogrodów działkowych teren infrastruktury technicznej
<b>profil dodatkowy</b>	teren zabudowy letniskowej lub rekreacji indywidualnej
<b>maksymalna nadziemna intensywnosc zabudowy</b>	0.6
<b>maksymalny udzial powierzchni zabudowy</b>	40%
<b>maksymalna wysokosc zabudowy</b>	12.0 m
<b>minimalny udzial powierzchni biologicznie czynnej</b>	30%
<b>geometria</b>	
<b>plan</b>	<a href="https://www.gov.pl/zagospodarowanieprzestrzenne/app/AktPlanowaniaPrzestrzennego/PL.ZIPPZP.11730/241704-POG/1POG">https://www.gov.pl/zagospodarowanieprzestrzenne/app/AktPlanowaniaPrzestrzennego/PL.ZIPPZP.11730/241704-POG/1POG</a>
<b>strefa planistyczna</b>	PL.ZIPPZP.11730_241704-POG_1POG-130SJ_20240930T202702
<b>identfier</b>	<a href="https://www.gov.pl/zagospodarowanieprzestrzenne/app/StrefaPlanistyczna/PL.ZIPPZP.11730/241704-POG/1POG-130SJ/20240930T202702">https://www.gov.pl/zagospodarowanieprzestrzenne/app/StrefaPlanistyczna/PL.ZIPPZP.11730/241704-POG/1POG-130SJ/20240930T202702</a>
<b>przestrzen nazw</b>	PL.ZIPPZP.11730/241704-POG
<b>lokalny id</b>	1POG-130SJ
<b>wersja id</b>	20240930T202702
<b>początek wersji obiektu</b>	2024-09-30T20:27:02
<b>nazwa</b>	strefa wielofunkcyjna z zabudową mieszkaniową jednorodzinną
<b>oznaczenie</b>	130SJ
<b>symbol</b>	SJ
<b>obowiązuje od</b>	2024-09-30
<b>obowiązuje do</b>	obecnie
<b>status</b>	w opracowaniu <a href="https://inspire.ec.europa.eu/codelist/ProcessStepGeneralValue/elaboration">https://inspire.ec.europa.eu/codelist/ProcessStepGeneralValue/elaboration</a>
<b>charakter ustalenia</b>	ogólnie wiążące <a href="https://inspire.ec.europa.eu/codelist/RegulationNatureValue/generallyBinding">https://inspire.ec.europa.eu/codelist/RegulationNatureValue/generallyBinding</a>
<b>profil podstawowy</b>	teren zabudowy mieszkaniowej jednorodzinnej teren usług teren komunikacji teren zieleni urządzonej


	teren ogrodów działkowych teren infrastruktury technicznej
<b>profil dodatkowy</b>	teren zabudowy letniskowej lub rekreacji indywidualnej
<b>maksymalna nadziemna intensywnosc zabudowy</b>	0.6
<b>maksymalny udzial powierzchni zabudowy</b>	40%
<b>maksymalna wysokosc zabudowy</b>	12.0 m
<b>minimalny udzial powierzchni biologicznie czynnej</b>	30%
<b>geometria</b>	
<b>plan</b>	<a href="https://www.gov.pl/zagospodarowanieprzestrzenne/app/AktPlanowaniaPrzestrzennego/PL.ZIPPZP.11730/241704-POG/1POG">https://www.gov.pl/zagospodarowanieprzestrzenne/app/AktPlanowaniaPrzestrzennego/PL.ZIPPZP.11730/241704-POG/1POG</a>
<b>strefa planistyczna</b>	PL.ZIPPZP.11730_241704-POG_1POG-131SJ_20240930T202702
<b>identfier</b>	<a href="https://www.gov.pl/zagospodarowanieprzestrzenne/app/StrefaPlanistyczna/PL.ZIPPZP.11730/241704-POG/1POG-131SJ/20240930T202702">https://www.gov.pl/zagospodarowanieprzestrzenne/app/StrefaPlanistyczna/PL.ZIPPZP.11730/241704-POG/1POG-131SJ/20240930T202702</a>
<b>przestrzen nazw</b>	PL.ZIPPZP.11730/241704-POG
<b>lokalny id</b>	1POG-131SJ
<b>wersja id</b>	20240930T202702
<b>początek wersji obiektu</b>	2024-09-30T20:27:02
<b>nazwa</b>	strefa wielofunkcyjna z zabudową mieszkaniową jednorodzinną
<b>oznaczenie</b>	131SJ
<b>symbol</b>	SJ
<b>obowiązuje od</b>	2024-09-30
<b>obowiązuje do</b>	obecnie
<b>status</b>	w opracowaniu <a href="https://inspire.ec.europa.eu/codelist/ProcessStepGeneralValue/elaboration">https://inspire.ec.europa.eu/codelist/ProcessStepGeneralValue/elaboration</a>
<b>charakter ustalenia</b>	ogólnie wiążące <a href="https://inspire.ec.europa.eu/codelist/RegulationNatureValue/generallyBinding">https://inspire.ec.europa.eu/codelist/RegulationNatureValue/generallyBinding</a>
<b>profil podstawowy</b>	teren zabudowy mieszkaniowej jednorodzinnej teren usług teren komunikacji teren zieleni urządzonej


	teren ogrodów działkowych teren infrastruktury technicznej
<b>profil dodatkowy</b>	teren zabudowy letniskowej lub rekreacji indywidualnej
<b>maksymalna nadziemna intensywnosc zabudowy</b>	0.6
<b>maksymalny udzial powierzchni zabudowy</b>	40%
<b>maksymalna wysokosc zabudowy</b>	12.0 m
<b>minimalny udzial powierzchni biologicznie czynnej</b>	30%
<b>geometria</b>	
<b>plan</b>	<a href="https://www.gov.pl/zagospodarowanieprzestrzenne/app/AktPlanowaniaPrzestrzennego/PL.ZIPPZP.11730/241704-POG/1POG">https://www.gov.pl/zagospodarowanieprzestrzenne/app/AktPlanowaniaPrzestrzennego/PL.ZIPPZP.11730/241704-POG/1POG</a>
<b>strefa planistyczna</b>	PL.ZIPPZP.11730_241704-POG_1POG-132SJ_20240930T202702
<b>identfier</b>	<a href="https://www.gov.pl/zagospodarowanieprzestrzenne/app/StrefaPlanistyczna/PL.ZIPPZP.11730/241704-POG/1POG-132SJ/20240930T202702">https://www.gov.pl/zagospodarowanieprzestrzenne/app/StrefaPlanistyczna/PL.ZIPPZP.11730/241704-POG/1POG-132SJ/20240930T202702</a>
<b>przestrzen nazw</b>	PL.ZIPPZP.11730/241704-POG
<b>lokalny id</b>	1POG-132SJ
<b>wersja id</b>	20240930T202702
<b>początek wersji obiektu</b>	2024-09-30T20:27:02
<b>nazwa</b>	strefa wielofunkcyjna z zabudową mieszkaniową jednorodzinną
<b>oznaczenie</b>	132SJ
<b>symbol</b>	SJ
<b>obowiązuje od</b>	2024-09-30
<b>obowiązuje do</b>	obecnie
<b>status</b>	w opracowaniu <a href="https://inspire.ec.europa.eu/codelist/ProcessStepGeneralValue/elaboration">https://inspire.ec.europa.eu/codelist/ProcessStepGeneralValue/elaboration</a>
<b>charakter ustalenia</b>	ogólnie wiążące <a href="https://inspire.ec.europa.eu/codelist/RegulationNatureValue/generallyBinding">https://inspire.ec.europa.eu/codelist/RegulationNatureValue/generallyBinding</a>
<b>profil podstawowy</b>	teren zabudowy mieszkaniowej jednorodzinnej teren usług teren komunikacji teren zieleni urządzonej


	teren ogrodów działkowych teren infrastruktury technicznej
<b>profil dodatkowy</b>	teren zabudowy letniskowej lub rekreacji indywidualnej
<b>maksymalna nadziemna intensywnosc zabudowy</b>	0.6
<b>maksymalny udzial powierzchni zabudowy</b>	40%
<b>maksymalna wysokosc zabudowy</b>	12.0 m
<b>minimalny udzial powierzchni biologicznie czynnej</b>	30%
<b>geometria</b>	
<b>plan</b>	<a href="https://www.gov.pl/zagospodarowanieprzestrzenne/app/AktPlanowaniaPrzestrzennego/PL.ZIPPZP.11730/241704-POG/1POG">https://www.gov.pl/zagospodarowanieprzestrzenne/app/AktPlanowaniaPrzestrzennego/PL.ZIPPZP.11730/241704-POG/1POG</a>
<b>strefa planistyczna</b>	PL.ZIPPZP.11730_241704-POG_1POG-133SJ_20240930T202702
<b>identfier</b>	<a href="https://www.gov.pl/zagospodarowanieprzestrzenne/app/StrefaPlanistyczna/PL.ZIPPZP.11730/241704-POG/1POG-133SJ/20240930T202702">https://www.gov.pl/zagospodarowanieprzestrzenne/app/StrefaPlanistyczna/PL.ZIPPZP.11730/241704-POG/1POG-133SJ/20240930T202702</a>
<b>przestrzen nazw</b>	PL.ZIPPZP.11730/241704-POG
<b>lokalny id</b>	1POG-133SJ
<b>wersja id</b>	20240930T202702
<b>początek wersji obiektu</b>	2024-09-30T20:27:02
<b>nazwa</b>	strefa wielofunkcyjna z zabudową mieszkaniową jednorodzinną
<b>oznaczenie</b>	133SJ
<b>symbol</b>	SJ
<b>obowiązuje od</b>	2024-09-30
<b>obowiązuje do</b>	obecnie
<b>status</b>	w opracowaniu <a href="https://inspire.ec.europa.eu/codelist/ProcessStepGeneralValue/elaboration">https://inspire.ec.europa.eu/codelist/ProcessStepGeneralValue/elaboration</a>
<b>charakter ustalenia</b>	ogólnie wiążące <a href="https://inspire.ec.europa.eu/codelist/RegulationNatureValue/generallyBinding">https://inspire.ec.europa.eu/codelist/RegulationNatureValue/generallyBinding</a>
<b>profil podstawowy</b>	teren zabudowy mieszkaniowej jednorodzinnej teren usług teren komunikacji teren zieleni urządzonej


	teren ogrodów działkowych teren infrastruktury technicznej
<b>profil dodatkowy</b>	teren zabudowy letniskowej lub rekreacji indywidualnej
<b>maksymalna nadziemna intensywnosc zabudowy</b>	0.6
<b>maksymalny udzial powierzchni zabudowy</b>	40%
<b>maksymalna wysokosc zabudowy</b>	12.0 m
<b>minimalny udzial powierzchni biologicznie czynnej</b>	30%
<b>geometria</b>	
<b>plan</b>	<a href="https://www.gov.pl/zagospodarowanieprzestrzenne/app/AktPlanowaniaPrzestrzennego/PL.ZIPPZP.11730/241704-POG/1POG">https://www.gov.pl/zagospodarowanieprzestrzenne/app/AktPlanowaniaPrzestrzennego/PL.ZIPPZP.11730/241704-POG/1POG</a>
<b>strefa planistyczna</b>	PL.ZIPPZP.11730_241704-POG_1POG-134SJ_20240930T202702
<b>identfier</b>	<a href="https://www.gov.pl/zagospodarowanieprzestrzenne/app/StrefaPlanistyczna/PL.ZIPPZP.11730/241704-POG/1POG-134SJ/20240930T202702">https://www.gov.pl/zagospodarowanieprzestrzenne/app/StrefaPlanistyczna/PL.ZIPPZP.11730/241704-POG/1POG-134SJ/20240930T202702</a>
<b>przestrzen nazw</b>	PL.ZIPPZP.11730/241704-POG
<b>lokalny id</b>	1POG-134SJ
<b>wersja id</b>	20240930T202702
<b>początek wersji obiektu</b>	2024-09-30T20:27:02
<b>nazwa</b>	strefa wielofunkcyjna z zabudową mieszkaniową jednorodzinną
<b>oznaczenie</b>	134SJ
<b>symbol</b>	SJ
<b>obowiązuje od</b>	2024-09-30
<b>obowiązuje do</b>	obecnie
<b>status</b>	w opracowaniu <a href="https://inspire.ec.europa.eu/codelist/ProcessStepGeneralValue/elaboration">https://inspire.ec.europa.eu/codelist/ProcessStepGeneralValue/elaboration</a>
<b>charakter ustalenia</b>	ogólnie wiążące <a href="https://inspire.ec.europa.eu/codelist/RegulationNatureValue/generallyBinding">https://inspire.ec.europa.eu/codelist/RegulationNatureValue/generallyBinding</a>
<b>profil podstawowy</b>	teren zabudowy mieszkaniowej jednorodzinnej teren usług teren komunikacji teren zieleni urządzonej


	teren ogrodów działkowych teren infrastruktury technicznej
<b>profil dodatkowy</b>	teren zabudowy letniskowej lub rekreacji indywidualnej
<b>maksymalna nadziemna intensywnosc zabudowy</b>	0.6
<b>maksymalny udzial powierzchni zabudowy</b>	40%
<b>maksymalna wysokosc zabudowy</b>	12.0 m
<b>minimalny udzial powierzchni biologicznie czynnej</b>	30%
<b>geometria</b>	
<b>plan</b>	<a href="https://www.gov.pl/zagospodarowanieprzestrzenne/app/AktPlanowaniaPrzestrzennego/PL.ZIPPZP.11730/241704-POG/1POG">https://www.gov.pl/zagospodarowanieprzestrzenne/app/AktPlanowaniaPrzestrzennego/PL.ZIPPZP.11730/241704-POG/1POG</a>
<b>strefa planistyczna</b>	PL.ZIPPZP.11730_241704-POG_1POG-135SJ_20240930T202702
<b>identfier</b>	<a href="https://www.gov.pl/zagospodarowanieprzestrzenne/app/StrefaPlanistyczna/PL.ZIPPZP.11730/241704-POG/1POG-135SJ/20240930T202702">https://www.gov.pl/zagospodarowanieprzestrzenne/app/StrefaPlanistyczna/PL.ZIPPZP.11730/241704-POG/1POG-135SJ/20240930T202702</a>
<b>przestrzen nazw</b>	PL.ZIPPZP.11730/241704-POG
<b>lokalny id</b>	1POG-135SJ
<b>wersja id</b>	20240930T202702
<b>początek wersji obiektu</b>	2024-09-30T20:27:02
<b>nazwa</b>	strefa wielofunkcyjna z zabudową mieszkaniową jednorodzinną
<b>oznaczenie</b>	135SJ
<b>symbol</b>	SJ
<b>obowiązuje od</b>	2024-09-30
<b>obowiązuje do</b>	obecnie
<b>status</b>	w opracowaniu <a href="https://inspire.ec.europa.eu/codelist/ProcessStepGeneralValue/elaboration">https://inspire.ec.europa.eu/codelist/ProcessStepGeneralValue/elaboration</a>
<b>charakter ustalenia</b>	ogólnie wiążące <a href="https://inspire.ec.europa.eu/codelist/RegulationNatureValue/generallyBinding">https://inspire.ec.europa.eu/codelist/RegulationNatureValue/generallyBinding</a>
<b>profil podstawowy</b>	teren zabudowy mieszkaniowej jednorodzinnej teren usług teren komunikacji teren zieleni urządzonej


	teren ogrodów działkowych teren infrastruktury technicznej
<b>profil dodatkowy</b>	teren zabudowy letniskowej lub rekreacji indywidualnej
<b>maksymalna nadziemna intensywnosc zabudowy</b>	0.6
<b>maksymalny udzial powierzchni zabudowy</b>	40%
<b>maksymalna wysokosc zabudowy</b>	12.0 m
<b>minimalny udzial powierzchni biologicznie czynnej</b>	30%
<b>geometria</b>	
<b>plan</b>	<a href="https://www.gov.pl/zagospodarowanieprzestrzenne/app/AktPlanowaniaPrzestrzennego/PL.ZIPPZP.11730/241704-POG/1POG">https://www.gov.pl/zagospodarowanieprzestrzenne/app/AktPlanowaniaPrzestrzennego/PL.ZIPPZP.11730/241704-POG/1POG</a>
<b>strefa planistyczna</b>	PL.ZIPPZP.11730_241704-POG_1POG-136SJ_20240930T202702
<b>identfier</b>	<a href="https://www.gov.pl/zagospodarowanieprzestrzenne/app/StrefaPlanistyczna/PL.ZIPPZP.11730/241704-POG/1POG-136SJ/20240930T202702">https://www.gov.pl/zagospodarowanieprzestrzenne/app/StrefaPlanistyczna/PL.ZIPPZP.11730/241704-POG/1POG-136SJ/20240930T202702</a>
<b>przestrzen nazw</b>	PL.ZIPPZP.11730/241704-POG
<b>lokalny id</b>	1POG-136SJ
<b>wersja id</b>	20240930T202702
<b>początek wersji obiektu</b>	2024-09-30T20:27:02
<b>nazwa</b>	strefa wielofunkcyjna z zabudową mieszkaniową jednorodzinną
<b>oznaczenie</b>	136SJ
<b>symbol</b>	SJ
<b>obowiązuje od</b>	2024-09-30
<b>obowiązuje do</b>	obecnie
<b>status</b>	w opracowaniu <a href="https://inspire.ec.europa.eu/codelist/ProcessStepGeneralValue/elaboration">https://inspire.ec.europa.eu/codelist/ProcessStepGeneralValue/elaboration</a>
<b>charakter ustalenia</b>	ogólnie wiążące <a href="https://inspire.ec.europa.eu/codelist/RegulationNatureValue/generallyBinding">https://inspire.ec.europa.eu/codelist/RegulationNatureValue/generallyBinding</a>
<b>profil podstawowy</b>	teren zabudowy mieszkaniowej jednorodzinnej teren usług teren komunikacji teren zieleni urządzonej

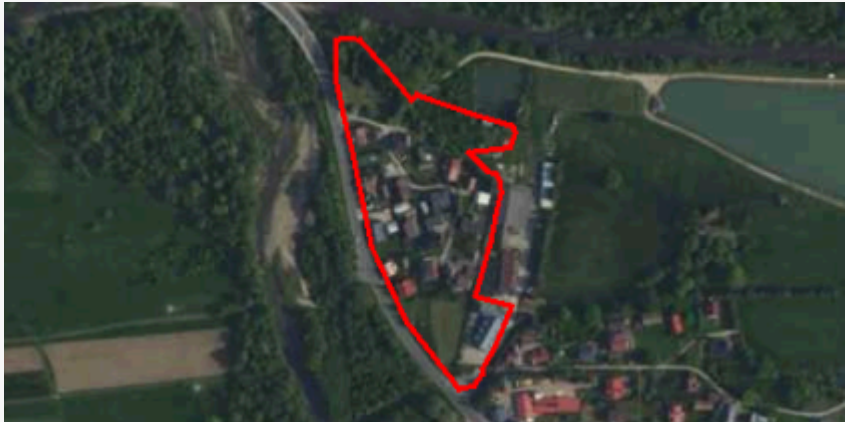
	teren ogrodów działkowych teren infrastruktury technicznej
<b>profil dodatkowy</b>	teren zabudowy letniskowej lub rekreacji indywidualnej
<b>maksymalna nadziemna intensywnosc zabudowy</b>	0.6
<b>maksymalny udzial powierzchni zabudowy</b>	40%
<b>maksymalna wysokosc zabudowy</b>	12.0 m
<b>minimalny udzial powierzchni biologicznie czynnej</b>	30%
<b>geometria</b>	
<b>plan</b>	<a href="https://www.gov.pl/zagospodarowanieprzestrzenne/app/AktPlanowaniaPrzestrzennego/PL.ZIPPZP.11730/241704-POG/1POG">https://www.gov.pl/zagospodarowanieprzestrzenne/app/AktPlanowaniaPrzestrzennego/PL.ZIPPZP.11730/241704-POG/1POG</a>
<b>strefa planistyczna</b>	PL.ZIPPZP.11730_241704-POG_1POG-137SJ_20240930T202702
<b>identfier</b>	<a href="https://www.gov.pl/zagospodarowanieprzestrzenne/app/StrefaPlanistyczna/PL.ZIPPZP.11730/241704-POG/1POG-137SJ/20240930T202702">https://www.gov.pl/zagospodarowanieprzestrzenne/app/StrefaPlanistyczna/PL.ZIPPZP.11730/241704-POG/1POG-137SJ/20240930T202702</a>
<b>przestrzen nazw</b>	PL.ZIPPZP.11730/241704-POG
<b>lokalny id</b>	1POG-137SJ
<b>wersja id</b>	20240930T202702
<b>początek wersji obiektu</b>	2024-09-30T20:27:02
<b>nazwa</b>	strefa wielofunkcyjna z zabudową mieszkaniową jednorodzinną
<b>oznaczenie</b>	137SJ
<b>symbol</b>	SJ
<b>obowiązuje od</b>	2024-09-30
<b>obowiązuje do</b>	obecnie
<b>status</b>	w opracowaniu <a href="https://inspire.ec.europa.eu/codelist/ProcessStepGeneralValue/elaboration">https://inspire.ec.europa.eu/codelist/ProcessStepGeneralValue/elaboration</a>
<b>charakter ustalenia</b>	ogólnie wiążące <a href="https://inspire.ec.europa.eu/codelist/RegulationNatureValue/generallyBinding">https://inspire.ec.europa.eu/codelist/RegulationNatureValue/generallyBinding</a>
<b>profil podstawowy</b>	teren zabudowy mieszkaniowej jednorodzinnej teren usług teren komunikacji teren zieleni urządzonej

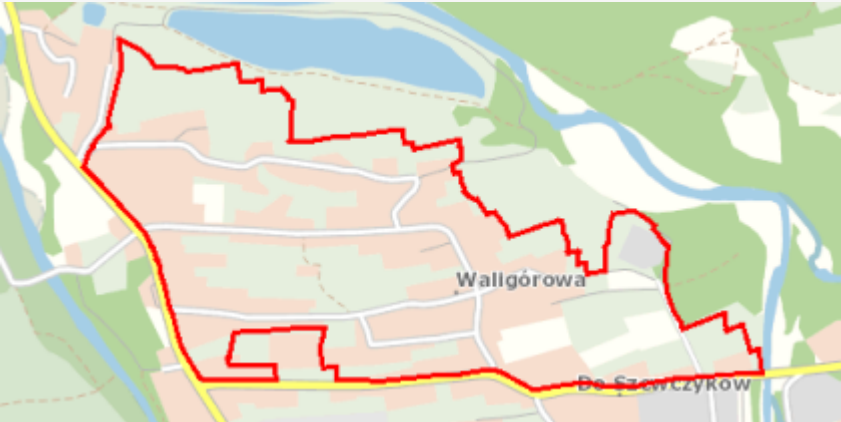
	teren ogrodów działkowych teren infrastruktury technicznej
<b>profil dodatkowy</b>	teren zabudowy letniskowej lub rekreacji indywidualnej
<b>maksymalna nadziemna intensywnosc zabudowy</b>	0.6
<b>maksymalny udzial powierzchni zabudowy</b>	40%
<b>maksymalna wysokosc zabudowy</b>	12.0 m
<b>minimalny udzial powierzchni biologicznie czynnej</b>	30%
<b>geometria</b>	
<b>plan</b>	<a href="https://www.gov.pl/zagospodarowanieprzestrzenne/app/AktPlanowaniaPrzestrzennego/PL.ZIPPZP.11730/241704-POG/1POG">https://www.gov.pl/zagospodarowanieprzestrzenne/app/AktPlanowaniaPrzestrzennego/PL.ZIPPZP.11730/241704-POG/1POG</a>
<b>strefa planistyczna</b>	PL.ZIPPZP.11730_241704-POG_1POG-138SJ_20240930T202702
<b>identfier</b>	<a href="https://www.gov.pl/zagospodarowanieprzestrzenne/app/StrefaPlanistyczna/PL.ZIPPZP.11730/241704-POG/1POG-138SJ/20240930T202702">https://www.gov.pl/zagospodarowanieprzestrzenne/app/StrefaPlanistyczna/PL.ZIPPZP.11730/241704-POG/1POG-138SJ/20240930T202702</a>
<b>przestrzen nazw</b>	PL.ZIPPZP.11730/241704-POG
<b>lokalny id</b>	1POG-138SJ
<b>wersja id</b>	20240930T202702
<b>początek wersji obiektu</b>	2024-09-30T20:27:02
<b>nazwa</b>	strefa wielofunkcyjna z zabudową mieszkaniową jednorodzinną
<b>oznaczenie</b>	138SJ
<b>symbol</b>	SJ
<b>obowiązuje od</b>	2024-09-30
<b>obowiązuje do</b>	obecnie
<b>status</b>	w opracowaniu <a href="https://inspire.ec.europa.eu/codelist/ProcessStepGeneralValue/elaboration">https://inspire.ec.europa.eu/codelist/ProcessStepGeneralValue/elaboration</a>
<b>charakter ustalenia</b>	ogólnie wiążące <a href="https://inspire.ec.europa.eu/codelist/RegulationNatureValue/generallyBinding">https://inspire.ec.europa.eu/codelist/RegulationNatureValue/generallyBinding</a>
<b>profil podstawowy</b>	teren zabudowy mieszkaniowej jednorodzinnej teren usług teren komunikacji teren zieleni urządzonej

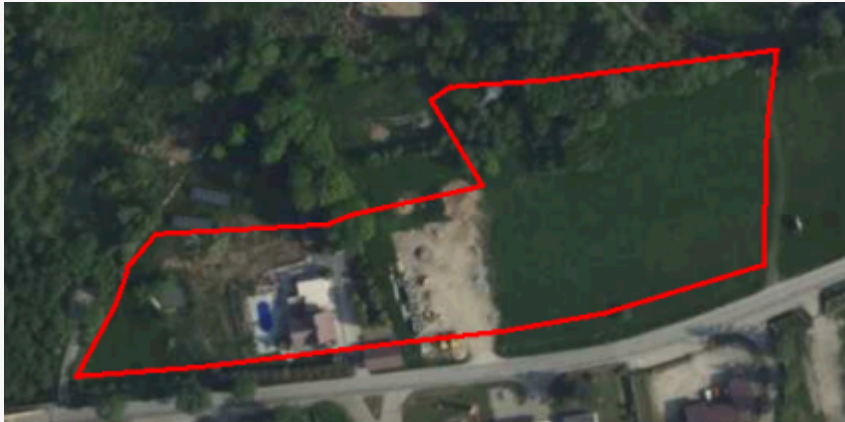
	teren ogrodów działkowych teren infrastruktury technicznej
<b>profil dodatkowy</b>	teren zabudowy letniskowej lub rekreacji indywidualnej
<b>maksymalna nadziemna intensywnosc zabudowy</b>	0.6
<b>maksymalny udzial powierzchni zabudowy</b>	40%
<b>maksymalna wysokosc zabudowy</b>	12.0 m
<b>minimalny udzial powierzchni biologicznie czynnej</b>	30%
<b>geometria</b>	
<b>plan</b>	<a href="https://www.gov.pl/zagospodarowanieprzestrzenne/app/AktPlanowaniaPrzestrzennego/PL.ZIPPZP.11730/241704-POG/1POG">https://www.gov.pl/zagospodarowanieprzestrzenne/app/AktPlanowaniaPrzestrzennego/PL.ZIPPZP.11730/241704-POG/1POG</a>
<b>strefa planistyczna</b>	PL.ZIPPZP.11730_241704-POG_1POG-139SJ_20240930T202702
<b>identfier</b>	<a href="https://www.gov.pl/zagospodarowanieprzestrzenne/app/StrefaPlanistyczna/PL.ZIPPZP.11730/241704-POG/1POG-139SJ/20240930T202702">https://www.gov.pl/zagospodarowanieprzestrzenne/app/StrefaPlanistyczna/PL.ZIPPZP.11730/241704-POG/1POG-139SJ/20240930T202702</a>
<b>przestrzen nazw</b>	PL.ZIPPZP.11730/241704-POG
<b>lokalny id</b>	1POG-139SJ
<b>wersja id</b>	20240930T202702
<b>początek wersji obiektu</b>	2024-09-30T20:27:02
<b>nazwa</b>	strefa wielofunkcyjna z zabudową mieszkaniową jednorodzinną
<b>oznaczenie</b>	139SJ
<b>symbol</b>	SJ
<b>obowiązuje od</b>	2024-09-30
<b>obowiązuje do</b>	obecnie
<b>status</b>	w opracowaniu <a href="https://inspire.ec.europa.eu/codelist/ProcessStepGeneralValue/elaboration">https://inspire.ec.europa.eu/codelist/ProcessStepGeneralValue/elaboration</a>
<b>charakter ustalenia</b>	ogólnie wiążące <a href="https://inspire.ec.europa.eu/codelist/RegulationNatureValue/generallyBinding">https://inspire.ec.europa.eu/codelist/RegulationNatureValue/generallyBinding</a>
<b>profil podstawowy</b>	teren zabudowy mieszkaniowej jednorodzinnej teren usług teren komunikacji teren zieleni urządzonej


	teren ogrodów działkowych teren infrastruktury technicznej
<b>profil dodatkowy</b>	teren zabudowy letniskowej lub rekreacji indywidualnej
<b>maksymalna nadziemna intensywnosc zabudowy</b>	0.6
<b>maksymalny udzial powierzchni zabudowy</b>	40%
<b>maksymalna wysokosc zabudowy</b>	12.0 m
<b>minimalny udzial powierzchni biologicznie czynnej</b>	30%
<b>geometria</b>	
<b>plan</b>	<a href="https://www.gov.pl/zagospodarowanieprzestrzenne/app/AktPlanowaniaPrzestrzennego/PL.ZIPPZP.11730/241704-POG/1POG">https://www.gov.pl/zagospodarowanieprzestrzenne/app/AktPlanowaniaPrzestrzennego/PL.ZIPPZP.11730/241704-POG/1POG</a>
<b>strefa planistyczna</b>	PL.ZIPPZP.11730_241704-POG_1POG-140SJ_20240930T202702
<b>identfier</b>	<a href="https://www.gov.pl/zagospodarowanieprzestrzenne/app/StrefaPlanistyczna/PL.ZIPPZP.11730/241704-POG/1POG-140SJ/20240930T202702">https://www.gov.pl/zagospodarowanieprzestrzenne/app/StrefaPlanistyczna/PL.ZIPPZP.11730/241704-POG/1POG-140SJ/20240930T202702</a>
<b>przestrzen nazw</b>	PL.ZIPPZP.11730/241704-POG
<b>lokalny id</b>	1POG-140SJ
<b>wersja id</b>	20240930T202702
<b>początek wersji obiektu</b>	2024-09-30T20:27:02
<b>nazwa</b>	strefa wielofunkcyjna z zabudową mieszkaniową jednorodzinną
<b>oznaczenie</b>	140SJ
<b>symbol</b>	SJ
<b>obowiązuje od</b>	2024-09-30
<b>obowiązuje do</b>	obecnie
<b>status</b>	w opracowaniu <a href="https://inspire.ec.europa.eu/codelist/ProcessStepGeneralValue/elaboration">https://inspire.ec.europa.eu/codelist/ProcessStepGeneralValue/elaboration</a>
<b>charakter ustalenia</b>	ogólnie wiążące <a href="https://inspire.ec.europa.eu/codelist/RegulationNatureValue/generallyBinding">https://inspire.ec.europa.eu/codelist/RegulationNatureValue/generallyBinding</a>
<b>profil podstawowy</b>	teren zabudowy mieszkaniowej jednorodzinnej teren usług teren komunikacji teren zieleni urządzonej


	teren ogrodów działkowych teren infrastruktury technicznej
<b>profil dodatkowy</b>	teren zabudowy letniskowej lub rekreacji indywidualnej
<b>maksymalna nadziemna intensywnosc zabudowy</b>	0.6
<b>maksymalny udzial powierzchni zabudowy</b>	40%
<b>maksymalna wysokosc zabudowy</b>	12.0 m
<b>minimalny udzial powierzchni biologicznie czynnej</b>	30%
<b>geometria</b>	
<b>plan</b>	<a href="https://www.gov.pl/zagospodarowanieprzestrzenne/app/AktPlanowaniaPrzestrzennego/PL.ZIPPZP.11730/241704-POG/1POG">https://www.gov.pl/zagospodarowanieprzestrzenne/app/AktPlanowaniaPrzestrzennego/PL.ZIPPZP.11730/241704-POG/1POG</a>
<b>strefa planistyczna</b>	PL.ZIPPZP.11730_241704-POG_1POG-141SJ_20240930T202702
<b>identfier</b>	<a href="https://www.gov.pl/zagospodarowanieprzestrzenne/app/StrefaPlanistyczna/PL.ZIPPZP.11730/241704-POG/1POG-141SJ/20240930T202702">https://www.gov.pl/zagospodarowanieprzestrzenne/app/StrefaPlanistyczna/PL.ZIPPZP.11730/241704-POG/1POG-141SJ/20240930T202702</a>
<b>przestrzen nazw</b>	PL.ZIPPZP.11730/241704-POG
<b>lokalny id</b>	1POG-141SJ
<b>wersja id</b>	20240930T202702
<b>początek wersji obiektu</b>	2024-09-30T20:27:02
<b>nazwa</b>	strefa wielofunkcyjna z zabudową mieszkaniową jednorodzinną
<b>oznaczenie</b>	141SJ
<b>symbol</b>	SJ
<b>obowiązuje od</b>	2024-09-30
<b>obowiązuje do</b>	obecnie
<b>status</b>	w opracowaniu <a href="https://inspire.ec.europa.eu/codelist/ProcessStepGeneralValue/elaboration">https://inspire.ec.europa.eu/codelist/ProcessStepGeneralValue/elaboration</a>
<b>charakter ustalenia</b>	ogólnie wiążące <a href="https://inspire.ec.europa.eu/codelist/RegulationNatureValue/generallyBinding">https://inspire.ec.europa.eu/codelist/RegulationNatureValue/generallyBinding</a>
<b>profil podstawowy</b>	teren zabudowy mieszkaniowej jednorodzinnej teren usług teren komunikacji teren zieleni urządzonej


	teren ogrodów działkowych teren infrastruktury technicznej
<b>profil dodatkowy</b>	teren zabudowy letniskowej lub rekreacji indywidualnej
<b>maksymalna nadziemna intensywnosc zabudowy</b>	0.6
<b>maksymalny udzial powierzchni zabudowy</b>	40%
<b>maksymalna wysokosc zabudowy</b>	12.0 m
<b>minimalny udzial powierzchni biologicznie czynnej</b>	30%
<b>geometria</b>	
<b>plan</b>	<a href="https://www.gov.pl/zagospodarowanieprzestrzenne/app/AktPlanowaniaPrzestrzennego/PL.ZIPPZP.11730/241704-POG/1POG">https://www.gov.pl/zagospodarowanieprzestrzenne/app/AktPlanowaniaPrzestrzennego/PL.ZIPPZP.11730/241704-POG/1POG</a>
<b>strefa planistyczna</b>	PL.ZIPPZP.11730_241704-POG_1POG-142SJ_20240930T202702
<b>identfier</b>	<a href="https://www.gov.pl/zagospodarowanieprzestrzenne/app/StrefaPlanistyczna/PL.ZIPPZP.11730/241704-POG/1POG-142SJ/20240930T202702">https://www.gov.pl/zagospodarowanieprzestrzenne/app/StrefaPlanistyczna/PL.ZIPPZP.11730/241704-POG/1POG-142SJ/20240930T202702</a>
<b>przestrzen nazw</b>	PL.ZIPPZP.11730/241704-POG
<b>lokalny id</b>	1POG-142SJ
<b>wersja id</b>	20240930T202702
<b>początek wersji obiektu</b>	2024-09-30T20:27:02
<b>nazwa</b>	strefa wielofunkcyjna z zabudową mieszkaniową jednorodzinną
<b>oznaczenie</b>	142SJ
<b>symbol</b>	SJ
<b>obowiązuje od</b>	2024-09-30
<b>obowiązuje do</b>	obecnie
<b>status</b>	w opracowaniu <a href="https://inspire.ec.europa.eu/codelist/ProcessStepGeneralValue/elaboration">https://inspire.ec.europa.eu/codelist/ProcessStepGeneralValue/elaboration</a>
<b>charakter ustalenia</b>	ogólnie wiążące <a href="https://inspire.ec.europa.eu/codelist/RegulationNatureValue/generallyBinding">https://inspire.ec.europa.eu/codelist/RegulationNatureValue/generallyBinding</a>
<b>profil podstawowy</b>	teren zabudowy mieszkaniowej jednorodzinnej teren usług teren komunikacji teren zieleni urządzonej


	teren ogrodów działkowych teren infrastruktury technicznej
<b>profil dodatkowy</b>	teren zabudowy letniskowej lub rekreacji indywidualnej
<b>maksymalna nadziemna intensywnosc zabudowy</b>	0.6
<b>maksymalny udzial powierzchni zabudowy</b>	40%
<b>maksymalna wysokosc zabudowy</b>	12.0 m
<b>minimalny udzial powierzchni biologicznie czynnej</b>	30%
<b>geometria</b>	
<b>plan</b>	<a href="https://www.gov.pl/zagospodarowanieprzestrzenne/app/AktPlanowaniaPrzestrzennego/PL.ZIPPZP.11730/241704-POG/1POG">https://www.gov.pl/zagospodarowanieprzestrzenne/app/AktPlanowaniaPrzestrzennego/PL.ZIPPZP.11730/241704-POG/1POG</a>
<b>strefa planistyczna</b>	PL.ZIPPZP.11730_241704-POG_1POG-143SJ_20240930T202702
<b>identfier</b>	<a href="https://www.gov.pl/zagospodarowanieprzestrzenne/app/StrefaPlanistyczna/PL.ZIPPZP.11730/241704-POG/1POG-143SJ/20240930T202702">https://www.gov.pl/zagospodarowanieprzestrzenne/app/StrefaPlanistyczna/PL.ZIPPZP.11730/241704-POG/1POG-143SJ/20240930T202702</a>
<b>przestrzen nazw</b>	PL.ZIPPZP.11730/241704-POG
<b>lokalny id</b>	1POG-143SJ
<b>wersja id</b>	20240930T202702
<b>początek wersji obiektu</b>	2024-09-30T20:27:02
<b>nazwa</b>	strefa wielofunkcyjna z zabudową mieszkaniową jednorodzinną
<b>oznaczenie</b>	143SJ
<b>symbol</b>	SJ
<b>obowiązuje od</b>	2024-09-30
<b>obowiązuje do</b>	obecnie
<b>status</b>	w opracowaniu <a href="https://inspire.ec.europa.eu/codelist/ProcessStepGeneralValue/elaboration">https://inspire.ec.europa.eu/codelist/ProcessStepGeneralValue/elaboration</a>
<b>charakter ustalenia</b>	ogólnie wiążące <a href="https://inspire.ec.europa.eu/codelist/RegulationNatureValue/generallyBinding">https://inspire.ec.europa.eu/codelist/RegulationNatureValue/generallyBinding</a>
<b>profil podstawowy</b>	teren zabudowy mieszkaniowej jednorodzinnej teren usług teren komunikacji teren zieleni urządzonej


	teren ogrodów działkowych teren infrastruktury technicznej
<b>profil dodatkowy</b>	teren zabudowy letniskowej lub rekreacji indywidualnej
<b>maksymalna nadziemna intensywnosc zabudowy</b>	0.6
<b>maksymalny udzial powierzchni zabudowy</b>	40%
<b>maksymalna wysokosc zabudowy</b>	12.0 m
<b>minimalny udzial powierzchni biologicznie czynnej</b>	30%
<b>geometria</b>	
<b>plan</b>	<a href="https://www.gov.pl/zagospodarowanieprzestrzenne/app/AktPlanowaniaPrzestrzennego/PL.ZIPPZP.11730/241704-POG/1POG">https://www.gov.pl/zagospodarowanieprzestrzenne/app/AktPlanowaniaPrzestrzennego/PL.ZIPPZP.11730/241704-POG/1POG</a>
<b>strefa planistyczna</b>	PL.ZIPPZP.11730_241704-POG_1POG-144SJ_20240930T202702
<b>identfier</b>	<a href="https://www.gov.pl/zagospodarowanieprzestrzenne/app/StrefaPlanistyczna/PL.ZIPPZP.11730/241704-POG/1POG-144SJ/20240930T202702">https://www.gov.pl/zagospodarowanieprzestrzenne/app/StrefaPlanistyczna/PL.ZIPPZP.11730/241704-POG/1POG-144SJ/20240930T202702</a>
<b>przestrzen nazw</b>	PL.ZIPPZP.11730/241704-POG
<b>lokalny id</b>	1POG-144SJ
<b>wersja id</b>	20240930T202702
<b>początek wersji obiektu</b>	2024-09-30T20:27:02
<b>nazwa</b>	strefa wielofunkcyjna z zabudową mieszkaniową jednorodzinną
<b>oznaczenie</b>	144SJ
<b>symbol</b>	SJ
<b>obowiązuje od</b>	2024-09-30
<b>obowiązuje do</b>	obecnie
<b>status</b>	w opracowaniu <a href="https://inspire.ec.europa.eu/codelist/ProcessStepGeneralValue/elaboration">https://inspire.ec.europa.eu/codelist/ProcessStepGeneralValue/elaboration</a>
<b>charakter ustalenia</b>	ogólnie wiążące <a href="https://inspire.ec.europa.eu/codelist/RegulationNatureValue/generallyBinding">https://inspire.ec.europa.eu/codelist/RegulationNatureValue/generallyBinding</a>
<b>profil podstawowy</b>	teren zabudowy mieszkaniowej jednorodzinnej teren usług teren komunikacji teren zieleni urządzonej

	teren ogrodów działkowych teren infrastruktury technicznej
<b>profil dodatkowy</b>	teren zabudowy letniskowej lub rekreacji indywidualnej
<b>maksymalna nadziemna intensywnosc zabudowy</b>	0.6
<b>maksymalny udzial powierzchni zabudowy</b>	40%
<b>maksymalna wysokosc zabudowy</b>	12.0 m
<b>minimalny udzial powierzchni biologicznie czynnej</b>	30%
<b>geometria</b>	
<b>plan</b>	<a href="https://www.gov.pl/zagospodarowanieprzestrzenne/app/AktPlanowaniaPrzestrzennego/PL.ZIPPZP.11730/241704-POG/1POG">https://www.gov.pl/zagospodarowanieprzestrzenne/app/AktPlanowaniaPrzestrzennego/PL.ZIPPZP.11730/241704-POG/1POG</a>
<b>strefa planistyczna</b>	PL.ZIPPZP.11730_241704-POG_1POG-145SJ_20240930T202702
<b>identfier</b>	<a href="https://www.gov.pl/zagospodarowanieprzestrzenne/app/StrefaPlanistyczna/PL.ZIPPZP.11730/241704-POG/1POG-145SJ/20240930T202702">https://www.gov.pl/zagospodarowanieprzestrzenne/app/StrefaPlanistyczna/PL.ZIPPZP.11730/241704-POG/1POG-145SJ/20240930T202702</a>
<b>przestrzen nazw</b>	PL.ZIPPZP.11730/241704-POG
<b>lokalny id</b>	1POG-145SJ
<b>wersja id</b>	20240930T202702
<b>początek wersji obiektu</b>	2024-09-30T20:27:02
<b>nazwa</b>	strefa wielofunkcyjna z zabudową mieszkaniową jednorodzinną
<b>oznaczenie</b>	145SJ
<b>symbol</b>	SJ
<b>obowiązuje od</b>	2024-09-30
<b>obowiązuje do</b>	obecnie
<b>status</b>	w opracowaniu <a href="https://inspire.ec.europa.eu/codelist/ProcessStepGeneralValue/elaboration">https://inspire.ec.europa.eu/codelist/ProcessStepGeneralValue/elaboration</a>
<b>charakter ustalenia</b>	ogólnie wiążące <a href="https://inspire.ec.europa.eu/codelist/RegulationNatureValue/generallyBinding">https://inspire.ec.europa.eu/codelist/RegulationNatureValue/generallyBinding</a>
<b>profil podstawowy</b>	teren zabudowy mieszkaniowej jednorodzinnej teren usług teren komunikacji teren zieleni urządzonej

	teren ogrodów działkowych teren infrastruktury technicznej
<b>profil dodatkowy</b>	teren zabudowy letniskowej lub rekreacji indywidualnej
<b>maksymalna nadziemna intensywnosc zabudowy</b>	0.6
<b>maksymalny udzial powierzchni zabudowy</b>	40%
<b>maksymalna wysokosc zabudowy</b>	12.0 m
<b>minimalny udzial powierzchni biologicznie czynnej</b>	30%
<b>geometria</b>	
<b>plan</b>	<a href="https://www.gov.pl/zagospodarowanieprzestrzenne/app/AktPlanowaniaPrzestrzennego/PL.ZIPPZP.11730/241704-POG/1POG">https://www.gov.pl/zagospodarowanieprzestrzenne/app/AktPlanowaniaPrzestrzennego/PL.ZIPPZP.11730/241704-POG/1POG</a>
<b>strefa planistyczna</b>	PL.ZIPPZP.11730_241704-POG_1POG-146SJ_20240930T202702
<b>identfier</b>	<a href="https://www.gov.pl/zagospodarowanieprzestrzenne/app/StrefaPlanistyczna/PL.ZIPPZP.11730/241704-POG/1POG-146SJ/20240930T202702">https://www.gov.pl/zagospodarowanieprzestrzenne/app/StrefaPlanistyczna/PL.ZIPPZP.11730/241704-POG/1POG-146SJ/20240930T202702</a>
<b>przestrzen nazw</b>	PL.ZIPPZP.11730/241704-POG
<b>lokalny id</b>	1POG-146SJ
<b>wersja id</b>	20240930T202702
<b>początek wersji obiektu</b>	2024-09-30T20:27:02
<b>nazwa</b>	strefa wielofunkcyjna z zabudową mieszkaniową jednorodzinną
<b>oznaczenie</b>	146SJ
<b>symbol</b>	SJ
<b>obowiązuje od</b>	2024-09-30
<b>obowiązuje do</b>	obecnie
<b>status</b>	w opracowaniu <a href="https://inspire.ec.europa.eu/codelist/ProcessStepGeneralValue/elaboration">https://inspire.ec.europa.eu/codelist/ProcessStepGeneralValue/elaboration</a>
<b>charakter ustalenia</b>	ogólnie wiążące <a href="https://inspire.ec.europa.eu/codelist/RegulationNatureValue/generallyBinding">https://inspire.ec.europa.eu/codelist/RegulationNatureValue/generallyBinding</a>
<b>profil podstawowy</b>	teren zabudowy mieszkaniowej jednorodzinnej teren usług teren komunikacji teren zieleni urządzonej

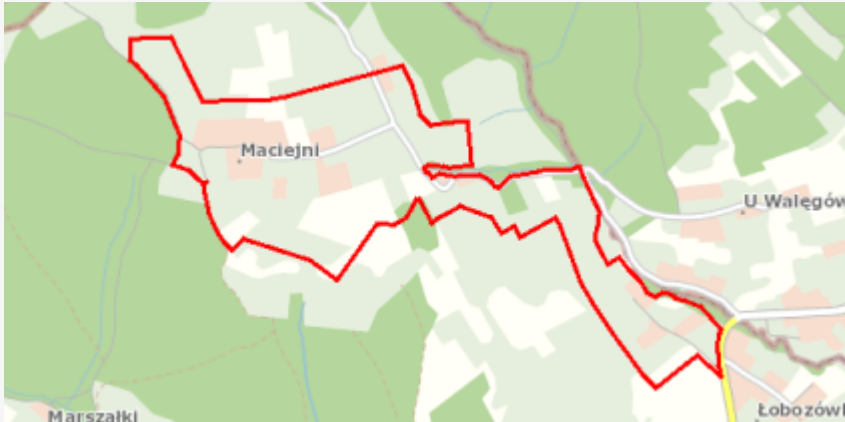
	teren ogrodów działkowych teren infrastruktury technicznej
<b>profil dodatkowy</b>	teren zabudowy letniskowej lub rekreacji indywidualnej
<b>maksymalna nadziemna intensywnosc zabudowy</b>	0.6
<b>maksymalny udzial powierzchni zabudowy</b>	40%
<b>maksymalna wysokosc zabudowy</b>	12.0 m
<b>minimalny udzial powierzchni biologicznie czynnej</b>	30%
<b>geometria</b>	
<b>plan</b>	<a href="https://www.gov.pl/zagospodarowanieprzestrzenne/app/AktPlanowaniaPrzestrzennego/PL.ZIPPZP.11730/241704-POG/1POG">https://www.gov.pl/zagospodarowanieprzestrzenne/app/AktPlanowaniaPrzestrzennego/PL.ZIPPZP.11730/241704-POG/1POG</a>
<b>strefa planistyczna</b>	PL.ZIPPZP.11730_241704-POG_1POG-147SJ_20240930T202702
<b>identfier</b>	<a href="https://www.gov.pl/zagospodarowanieprzestrzenne/app/StrefaPlanistyczna/PL.ZIPPZP.11730/241704-POG/1POG-147SJ/20240930T202702">https://www.gov.pl/zagospodarowanieprzestrzenne/app/StrefaPlanistyczna/PL.ZIPPZP.11730/241704-POG/1POG-147SJ/20240930T202702</a>
<b>przestrzen nazw</b>	PL.ZIPPZP.11730/241704-POG
<b>lokalny id</b>	1POG-147SJ
<b>wersja id</b>	20240930T202702
<b>początek wersji obiektu</b>	2024-09-30T20:27:02
<b>nazwa</b>	strefa wielofunkcyjna z zabudową mieszkaniową jednorodzinną
<b>oznaczenie</b>	147SJ
<b>symbol</b>	SJ
<b>obowiązuje od</b>	2024-09-30
<b>obowiązuje do</b>	obecnie
<b>status</b>	w opracowaniu <a href="https://inspire.ec.europa.eu/codelist/ProcessStepGeneralValue/elaboration">https://inspire.ec.europa.eu/codelist/ProcessStepGeneralValue/elaboration</a>
<b>charakter ustalenia</b>	ogólnie wiążące <a href="https://inspire.ec.europa.eu/codelist/RegulationNatureValue/generallyBinding">https://inspire.ec.europa.eu/codelist/RegulationNatureValue/generallyBinding</a>
<b>profil podstawowy</b>	teren zabudowy mieszkaniowej jednorodzinnej teren usług teren komunikacji teren zieleni urządzonej

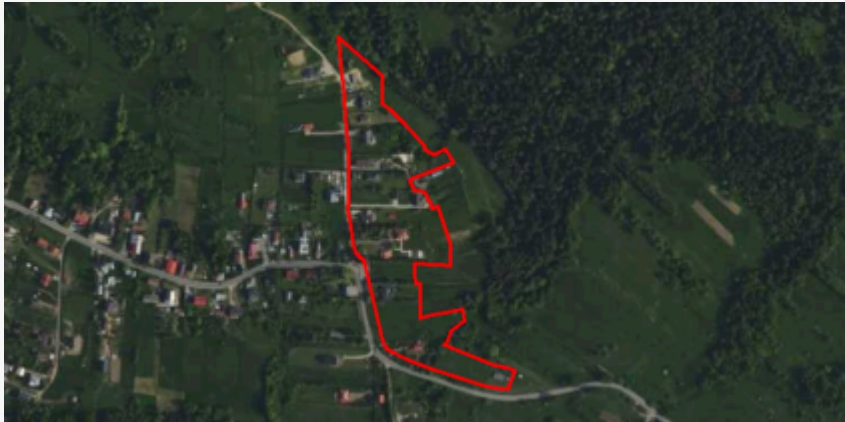
	teren ogrodów działkowych teren infrastruktury technicznej
<b>profil dodatkowy</b>	teren zabudowy letniskowej lub rekreacji indywidualnej
<b>maksymalna nadziemna intensywnosc zabudowy</b>	0.6
<b>maksymalny udzial powierzchni zabudowy</b>	40%
<b>maksymalna wysokosc zabudowy</b>	12.0 m
<b>minimalny udzial powierzchni biologicznie czynnej</b>	30%
<b>geometria</b>	
<b>plan</b>	<a href="https://www.gov.pl/zagospodarowanieprzestrzenne/app/AktPlanowaniaPrzestrzennego/PL.ZIPPZP.11730/241704-POG/1POG">https://www.gov.pl/zagospodarowanieprzestrzenne/app/AktPlanowaniaPrzestrzennego/PL.ZIPPZP.11730/241704-POG/1POG</a>
<b>strefa planistyczna</b>	PL.ZIPPZP.11730_241704-POG_1POG-148SJ_20240930T202702
<b>identfier</b>	<a href="https://www.gov.pl/zagospodarowanieprzestrzenne/app/StrefaPlanistyczna/PL.ZIPPZP.11730/241704-POG/1POG-148SJ/20240930T202702">https://www.gov.pl/zagospodarowanieprzestrzenne/app/StrefaPlanistyczna/PL.ZIPPZP.11730/241704-POG/1POG-148SJ/20240930T202702</a>
<b>przestrzen nazw</b>	PL.ZIPPZP.11730/241704-POG
<b>lokalny id</b>	1POG-148SJ
<b>wersja id</b>	20240930T202702
<b>początek wersji obiektu</b>	2024-09-30T20:27:02
<b>nazwa</b>	strefa wielofunkcyjna z zabudową mieszkaniową jednorodzinną
<b>oznaczenie</b>	148SJ
<b>symbol</b>	SJ
<b>obowiązuje od</b>	2024-09-30
<b>obowiązuje do</b>	obecnie
<b>status</b>	w opracowaniu <a href="https://inspire.ec.europa.eu/codelist/ProcessStepGeneralValue/elaboration">https://inspire.ec.europa.eu/codelist/ProcessStepGeneralValue/elaboration</a>
<b>charakter ustalenia</b>	ogólnie wiążące <a href="https://inspire.ec.europa.eu/codelist/RegulationNatureValue/generallyBinding">https://inspire.ec.europa.eu/codelist/RegulationNatureValue/generallyBinding</a>
<b>profil podstawowy</b>	teren zabudowy mieszkaniowej jednorodzinnej teren usług teren komunikacji teren zieleni urządzonej


	teren ogrodów działkowych teren infrastruktury technicznej
<b>profil dodatkowy</b>	teren zabudowy letniskowej lub rekreacji indywidualnej
<b>maksymalna nadziemna intensywnosc zabudowy</b>	0.6
<b>maksymalny udzial powierzchni zabudowy</b>	40%
<b>maksymalna wysokosc zabudowy</b>	12.0 m
<b>minimalny udzial powierzchni biologicznie czynnej</b>	30%
<b>geometria</b>	
<b>plan</b>	<a href="https://www.gov.pl/zagospodarowanieprzestrzenne/app/AktPlanowaniaPrzestrzennego/PL.ZIPPZP.11730/241704-POG/1POG">https://www.gov.pl/zagospodarowanieprzestrzenne/app/AktPlanowaniaPrzestrzennego/PL.ZIPPZP.11730/241704-POG/1POG</a>
<b>strefa planistyczna</b>	PL.ZIPPZP.11730_241704-POG_1POG-149SJ_20240930T202702
<b>identfier</b>	<a href="https://www.gov.pl/zagospodarowanieprzestrzenne/app/StrefaPlanistyczna/PL.ZIPPZP.11730/241704-POG/1POG-149SJ/20240930T202702">https://www.gov.pl/zagospodarowanieprzestrzenne/app/StrefaPlanistyczna/PL.ZIPPZP.11730/241704-POG/1POG-149SJ/20240930T202702</a>
<b>przestrzen nazw</b>	PL.ZIPPZP.11730/241704-POG
<b>lokalny id</b>	1POG-149SJ
<b>wersja id</b>	20240930T202702
<b>początek wersji obiektu</b>	2024-09-30T20:27:02
<b>nazwa</b>	strefa wielofunkcyjna z zabudową mieszkaniową jednorodzinną
<b>oznaczenie</b>	149SJ
<b>symbol</b>	SJ
<b>obowiązuje od</b>	2024-09-30
<b>obowiązuje do</b>	obecnie
<b>status</b>	w opracowaniu <a href="https://inspire.ec.europa.eu/codelist/ProcessStepGeneralValue/elaboration">https://inspire.ec.europa.eu/codelist/ProcessStepGeneralValue/elaboration</a>
<b>charakter ustalenia</b>	ogólnie wiążące <a href="https://inspire.ec.europa.eu/codelist/RegulationNatureValue/generallyBinding">https://inspire.ec.europa.eu/codelist/RegulationNatureValue/generallyBinding</a>
<b>profil podstawowy</b>	teren zabudowy mieszkaniowej jednorodzinnej teren usług teren komunikacji teren zieleni urządzonej

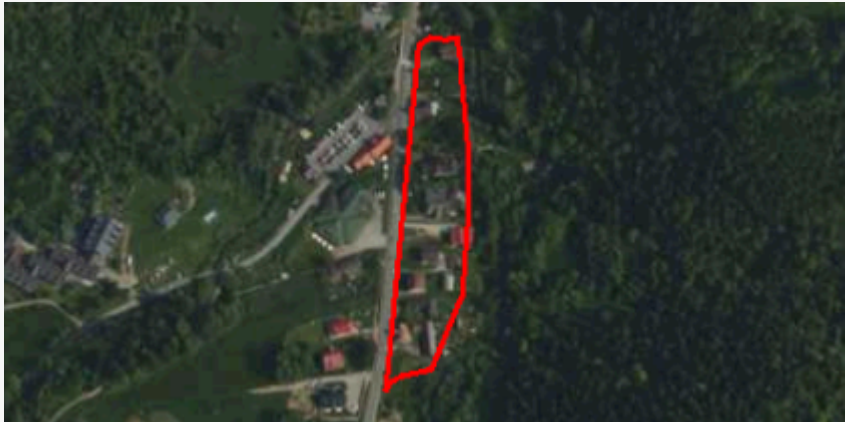
	teren ogrodów działkowych teren infrastruktury technicznej
<b>profil dodatkowy</b>	teren zabudowy letniskowej lub rekreacji indywidualnej
<b>maksymalna nadziemna intensywnosc zabudowy</b>	0.6
<b>maksymalny udzial powierzchni zabudowy</b>	40%
<b>maksymalna wysokosc zabudowy</b>	12.0 m
<b>minimalny udzial powierzchni biologicznie czynnej</b>	30%
<b>geometria</b>	
<b>plan</b>	<a href="https://www.gov.pl/zagospodarowanieprzestrzenne/app/AktPlanowaniaPrzestrzennego/PL.ZIPPZP.11730/241704-POG/1POG">https://www.gov.pl/zagospodarowanieprzestrzenne/app/AktPlanowaniaPrzestrzennego/PL.ZIPPZP.11730/241704-POG/1POG</a>
<b>strefa planistyczna</b>	PL.ZIPPZP.11730_241704-POG_1POG-150SJ_20240930T202702
<b>identfier</b>	<a href="https://www.gov.pl/zagospodarowanieprzestrzenne/app/StrefaPlanistyczna/PL.ZIPPZP.11730/241704-POG/1POG-150SJ/20240930T202702">https://www.gov.pl/zagospodarowanieprzestrzenne/app/StrefaPlanistyczna/PL.ZIPPZP.11730/241704-POG/1POG-150SJ/20240930T202702</a>
<b>przestrzen nazw</b>	PL.ZIPPZP.11730/241704-POG
<b>lokalny id</b>	1POG-150SJ
<b>wersja id</b>	20240930T202702
<b>początek wersji obiektu</b>	2024-09-30T20:27:02
<b>nazwa</b>	strefa wielofunkcyjna z zabudową mieszkaniową jednorodzinną
<b>oznaczenie</b>	150SJ
<b>symbol</b>	SJ
<b>obowiązuje od</b>	2024-09-30
<b>obowiązuje do</b>	obecnie
<b>status</b>	w opracowaniu <a href="https://inspire.ec.europa.eu/codelist/ProcessStepGeneralValue/elaboration">https://inspire.ec.europa.eu/codelist/ProcessStepGeneralValue/elaboration</a>
<b>charakter ustalenia</b>	ogólnie wiążące <a href="https://inspire.ec.europa.eu/codelist/RegulationNatureValue/generallyBinding">https://inspire.ec.europa.eu/codelist/RegulationNatureValue/generallyBinding</a>
<b>profil podstawowy</b>	teren zabudowy mieszkaniowej jednorodzinnej teren usług teren komunikacji teren zieleni urządzonej


	teren ogrodów działkowych teren infrastruktury technicznej
<b>profil dodatkowy</b>	teren zabudowy letniskowej lub rekreacji indywidualnej
<b>maksymalna nadziemna intensywnosc zabudowy</b>	0.6
<b>maksymalny udzial powierzchni zabudowy</b>	40%
<b>maksymalna wysokosc zabudowy</b>	12.0 m
<b>minimalny udzial powierzchni biologicznie czynnej</b>	30%
<b>geometria</b>	
<b>plan</b>	<a href="https://www.gov.pl/zagospodarowanieprzestrzenne/app/AktPlanowaniaPrzestrzennego/PL.ZIPPZP.11730/241704-POG/1POG">https://www.gov.pl/zagospodarowanieprzestrzenne/app/AktPlanowaniaPrzestrzennego/PL.ZIPPZP.11730/241704-POG/1POG</a>
<b>strefa planistyczna</b>	PL.ZIPPZP.11730_241704-POG_1POG-151SJ_20240930T202702
<b>identfier</b>	<a href="https://www.gov.pl/zagospodarowanieprzestrzenne/app/StrefaPlanistyczna/PL.ZIPPZP.11730/241704-POG/1POG-151SJ/20240930T202702">https://www.gov.pl/zagospodarowanieprzestrzenne/app/StrefaPlanistyczna/PL.ZIPPZP.11730/241704-POG/1POG-151SJ/20240930T202702</a>
<b>przestrzen nazw</b>	PL.ZIPPZP.11730/241704-POG
<b>lokalny id</b>	1POG-151SJ
<b>wersja id</b>	20240930T202702
<b>początek wersji obiektu</b>	2024-09-30T20:27:02
<b>nazwa</b>	strefa wielofunkcyjna z zabudową mieszkaniową jednorodzinną
<b>oznaczenie</b>	151SJ
<b>symbol</b>	SJ
<b>obowiązuje od</b>	2024-09-30
<b>obowiązuje do</b>	obecnie
<b>status</b>	w opracowaniu <a href="https://inspire.ec.europa.eu/codelist/ProcessStepGeneralValue/elaboration">https://inspire.ec.europa.eu/codelist/ProcessStepGeneralValue/elaboration</a>
<b>charakter ustalenia</b>	ogólnie wiążące <a href="https://inspire.ec.europa.eu/codelist/RegulationNatureValue/generallyBinding">https://inspire.ec.europa.eu/codelist/RegulationNatureValue/generallyBinding</a>
<b>profil podstawowy</b>	teren zabudowy mieszkaniowej jednorodzinnej teren usług teren komunikacji teren zieleni urządzonej

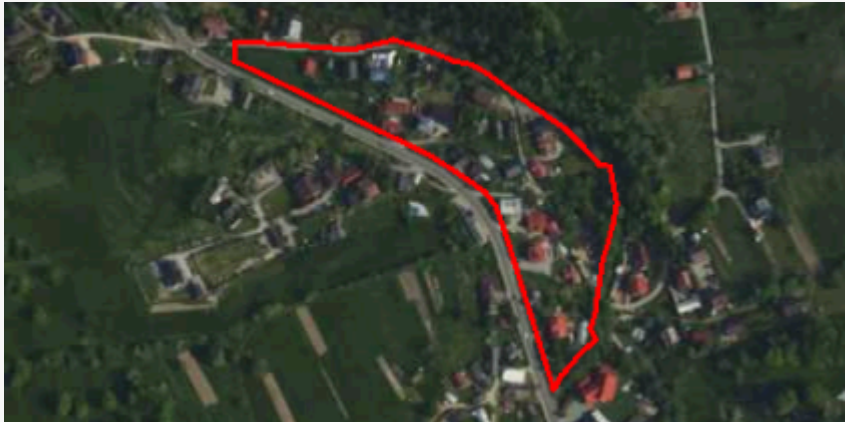
	teren ogrodów działkowych teren infrastruktury technicznej
<b>profil dodatkowy</b>	teren zabudowy letniskowej lub rekreacji indywidualnej
<b>maksymalna nadziemna intensywnosc zabudowy</b>	0.6
<b>maksymalny udzial powierzchni zabudowy</b>	40%
<b>maksymalna wysokosc zabudowy</b>	12.0 m
<b>minimalny udzial powierzchni biologicznie czynnej</b>	30%
<b>geometria</b>	
<b>plan</b>	<a href="https://www.gov.pl/zagospodarowanieprzestrzenne/app/AktPlanowaniaPrzestrzennego/PL.ZIPPZP.11730/241704-POG/1POG">https://www.gov.pl/zagospodarowanieprzestrzenne/app/AktPlanowaniaPrzestrzennego/PL.ZIPPZP.11730/241704-POG/1POG</a>
<b>strefa planistyczna</b>	PL.ZIPPZP.11730_241704-POG_1POG-152SJ_20240930T202702
<b>identfier</b>	<a href="https://www.gov.pl/zagospodarowanieprzestrzenne/app/StrefaPlanistyczna/PL.ZIPPZP.11730/241704-POG/1POG-152SJ/20240930T202702">https://www.gov.pl/zagospodarowanieprzestrzenne/app/StrefaPlanistyczna/PL.ZIPPZP.11730/241704-POG/1POG-152SJ/20240930T202702</a>
<b>przestrzen nazw</b>	PL.ZIPPZP.11730/241704-POG
<b>lokalny id</b>	1POG-152SJ
<b>wersja id</b>	20240930T202702
<b>początek wersji obiektu</b>	2024-09-30T20:27:02
<b>nazwa</b>	strefa wielofunkcyjna z zabudową mieszkaniową jednorodzinną
<b>oznaczenie</b>	152SJ
<b>symbol</b>	SJ
<b>obowiązuje od</b>	2024-09-30
<b>obowiązuje do</b>	obecnie
<b>status</b>	w opracowaniu <a href="https://inspire.ec.europa.eu/codelist/ProcessStepGeneralValue/elaboration">https://inspire.ec.europa.eu/codelist/ProcessStepGeneralValue/elaboration</a>
<b>charakter ustalenia</b>	ogólnie wiążące <a href="https://inspire.ec.europa.eu/codelist/RegulationNatureValue/generallyBinding">https://inspire.ec.europa.eu/codelist/RegulationNatureValue/generallyBinding</a>
<b>profil podstawowy</b>	teren zabudowy mieszkaniowej jednorodzinnej teren usług teren komunikacji teren zieleni urządzonej

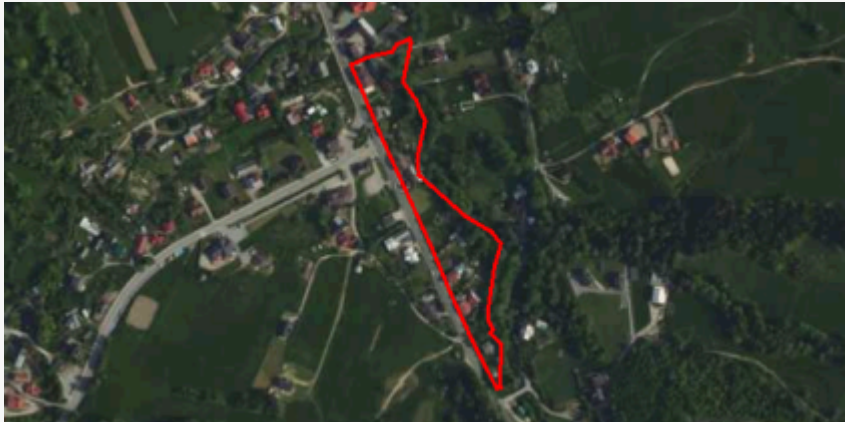
	teren ogrodów działkowych teren infrastruktury technicznej
<b>profil dodatkowy</b>	teren zabudowy letniskowej lub rekreacji indywidualnej
<b>maksymalna nadziemna intensywnosc zabudowy</b>	0.6
<b>maksymalny udzial powierzchni zabudowy</b>	40%
<b>maksymalna wysokosc zabudowy</b>	12.0 m
<b>minimalny udzial powierzchni biologicznie czynnej</b>	30%
<b>geometria</b>	
<b>plan</b>	<a href="https://www.gov.pl/zagospodarowanieprzestrzenne/app/AktPlanowaniaPrzestrzennego/PL.ZIPPZP.11730/241704-POG/1POG">https://www.gov.pl/zagospodarowanieprzestrzenne/app/AktPlanowaniaPrzestrzennego/PL.ZIPPZP.11730/241704-POG/1POG</a>
<b>strefa planistyczna</b>	PL.ZIPPZP.11730_241704-POG_1POG-153SJ_20240930T202702
<b>identfier</b>	<a href="https://www.gov.pl/zagospodarowanieprzestrzenne/app/StrefaPlanistyczna/PL.ZIPPZP.11730/241704-POG/1POG-153SJ/20240930T202702">https://www.gov.pl/zagospodarowanieprzestrzenne/app/StrefaPlanistyczna/PL.ZIPPZP.11730/241704-POG/1POG-153SJ/20240930T202702</a>
<b>przestrzen nazw</b>	PL.ZIPPZP.11730/241704-POG
<b>lokalny id</b>	1POG-153SJ
<b>wersja id</b>	20240930T202702
<b>początek wersji obiektu</b>	2024-09-30T20:27:02
<b>nazwa</b>	strefa wielofunkcyjna z zabudową mieszkaniową jednorodzinną
<b>oznaczenie</b>	153SJ
<b>symbol</b>	SJ
<b>obowiązuje od</b>	2024-09-30
<b>obowiązuje do</b>	obecnie
<b>status</b>	w opracowaniu <a href="https://inspire.ec.europa.eu/codelist/ProcessStepGeneralValue/elaboration">https://inspire.ec.europa.eu/codelist/ProcessStepGeneralValue/elaboration</a>
<b>charakter ustalenia</b>	ogólnie wiążące <a href="https://inspire.ec.europa.eu/codelist/RegulationNatureValue/generallyBinding">https://inspire.ec.europa.eu/codelist/RegulationNatureValue/generallyBinding</a>
<b>profil podstawowy</b>	teren zabudowy mieszkaniowej jednorodzinnej teren usług teren komunikacji teren zieleni urządzonej


	teren ogrodów działkowych teren infrastruktury technicznej
<b>profil dodatkowy</b>	teren zabudowy letniskowej lub rekreacji indywidualnej
<b>maksymalna nadziemna intensywnosc zabudowy</b>	0.6
<b>maksymalny udzial powierzchni zabudowy</b>	40%
<b>maksymalna wysokosc zabudowy</b>	12.0 m
<b>minimalny udzial powierzchni biologicznie czynnej</b>	30%
<b>geometria</b>	
<b>plan</b>	<a href="https://www.gov.pl/zagospodarowanieprzestrzenne/app/AktPlanowaniaPrzestrzennego/PL.ZIPPZP.11730/241704-POG/1POG">https://www.gov.pl/zagospodarowanieprzestrzenne/app/AktPlanowaniaPrzestrzennego/PL.ZIPPZP.11730/241704-POG/1POG</a>
<b>strefa planistyczna</b>	PL.ZIPPZP.11730_241704-POG_1POG-154SJ_20240930T202702
<b>identfier</b>	<a href="https://www.gov.pl/zagospodarowanieprzestrzenne/app/StrefaPlanistyczna/PL.ZIPPZP.11730/241704-POG/1POG-154SJ/20240930T202702">https://www.gov.pl/zagospodarowanieprzestrzenne/app/StrefaPlanistyczna/PL.ZIPPZP.11730/241704-POG/1POG-154SJ/20240930T202702</a>
<b>przestrzen nazw</b>	PL.ZIPPZP.11730/241704-POG
<b>lokalny id</b>	1POG-154SJ
<b>wersja id</b>	20240930T202702
<b>początek wersji obiektu</b>	2024-09-30T20:27:02
<b>nazwa</b>	strefa wielofunkcyjna z zabudową mieszkaniową jednorodzinną
<b>oznaczenie</b>	154SJ
<b>symbol</b>	SJ
<b>obowiązuje od</b>	2024-09-30
<b>obowiązuje do</b>	obecnie
<b>status</b>	w opracowaniu <a href="https://inspire.ec.europa.eu/codelist/ProcessStepGeneralValue/elaboration">https://inspire.ec.europa.eu/codelist/ProcessStepGeneralValue/elaboration</a>
<b>charakter ustalenia</b>	ogólnie wiążące <a href="https://inspire.ec.europa.eu/codelist/RegulationNatureValue/generallyBinding">https://inspire.ec.europa.eu/codelist/RegulationNatureValue/generallyBinding</a>
<b>profil podstawowy</b>	teren zabudowy mieszkaniowej jednorodzinnej teren usług teren komunikacji teren zieleni urządzonej

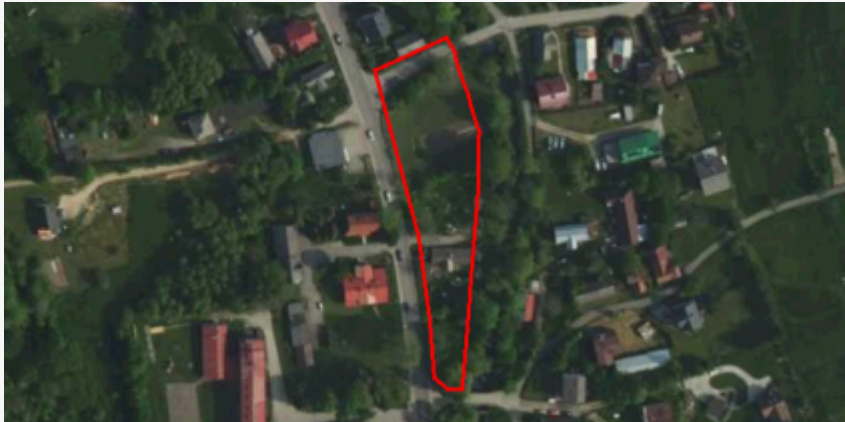
	teren ogrodów działkowych teren infrastruktury technicznej
<b>profil dodatkowy</b>	teren zabudowy letniskowej lub rekreacji indywidualnej
<b>maksymalna nadziemna intensywnosc zabudowy</b>	0.6
<b>maksymalny udzial powierzchni zabudowy</b>	40%
<b>maksymalna wysokosc zabudowy</b>	12.0 m
<b>minimalny udzial powierzchni biologicznie czynnej</b>	30%
<b>geometria</b>	
<b>plan</b>	<a href="https://www.gov.pl/zagospodarowanieprzestrzenne/app/AktPlanowaniaPrzestrzennego/PL.ZIPPZP.11730/241704-POG/1POG">https://www.gov.pl/zagospodarowanieprzestrzenne/app/AktPlanowaniaPrzestrzennego/PL.ZIPPZP.11730/241704-POG/1POG</a>
<b>strefa planistyczna</b>	PL.ZIPPZP.11730_241704-POG_1POG-155SJ_20240930T202702
<b>identfier</b>	<a href="https://www.gov.pl/zagospodarowanieprzestrzenne/app/StrefaPlanistyczna/PL.ZIPPZP.11730/241704-POG/1POG-155SJ/20240930T202702">https://www.gov.pl/zagospodarowanieprzestrzenne/app/StrefaPlanistyczna/PL.ZIPPZP.11730/241704-POG/1POG-155SJ/20240930T202702</a>
<b>przestrzen nazw</b>	PL.ZIPPZP.11730/241704-POG
<b>lokalny id</b>	1POG-155SJ
<b>wersja id</b>	20240930T202702
<b>początek wersji obiektu</b>	2024-09-30T20:27:02
<b>nazwa</b>	strefa wielofunkcyjna z zabudową mieszkaniową jednorodzinną
<b>oznaczenie</b>	155SJ
<b>symbol</b>	SJ
<b>obowiązuje od</b>	2024-09-30
<b>obowiązuje do</b>	obecnie
<b>status</b>	w opracowaniu <a href="https://inspire.ec.europa.eu/codelist/ProcessStepGeneralValue/elaboration">https://inspire.ec.europa.eu/codelist/ProcessStepGeneralValue/elaboration</a>
<b>charakter ustalenia</b>	ogólnie wiążące <a href="https://inspire.ec.europa.eu/codelist/RegulationNatureValue/generallyBinding">https://inspire.ec.europa.eu/codelist/RegulationNatureValue/generallyBinding</a>
<b>profil podstawowy</b>	teren zabudowy mieszkaniowej jednorodzinnej teren usług teren komunikacji teren zieleni urządzonej

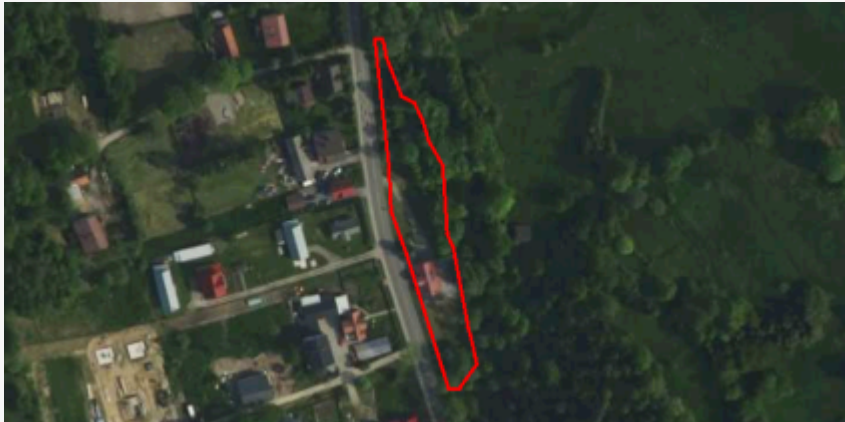
	teren ogrodów działkowych teren infrastruktury technicznej
<b>profil dodatkowy</b>	teren zabudowy letniskowej lub rekreacji indywidualnej
<b>maksymalna nadziemna intensywnosc zabudowy</b>	0.6
<b>maksymalny udzial powierzchni zabudowy</b>	40%
<b>maksymalna wysokosc zabudowy</b>	12.0 m
<b>minimalny udzial powierzchni biologicznie czynnej</b>	30%
<b>geometria</b>	
<b>plan</b>	<a href="https://www.gov.pl/zagospodarowanieprzestrzenne/app/AktPlanowaniaPrzestrzennego/PL.ZIPPZP.11730/241704-POG/1POG">https://www.gov.pl/zagospodarowanieprzestrzenne/app/AktPlanowaniaPrzestrzennego/PL.ZIPPZP.11730/241704-POG/1POG</a>
<b>strefa planistyczna</b>	PL.ZIPPZP.11730_241704-POG_1POG-156SJ_20240930T202702
<b>identfier</b>	<a href="https://www.gov.pl/zagospodarowanieprzestrzenne/app/StrefaPlanistyczna/PL.ZIPPZP.11730/241704-POG/1POG-156SJ/20240930T202702">https://www.gov.pl/zagospodarowanieprzestrzenne/app/StrefaPlanistyczna/PL.ZIPPZP.11730/241704-POG/1POG-156SJ/20240930T202702</a>
<b>przestrzen nazw</b>	PL.ZIPPZP.11730/241704-POG
<b>lokalny id</b>	1POG-156SJ
<b>wersja id</b>	20240930T202702
<b>początek wersji obiektu</b>	2024-09-30T20:27:02
<b>nazwa</b>	strefa wielofunkcyjna z zabudową mieszkaniową jednorodzinną
<b>oznaczenie</b>	156SJ
<b>symbol</b>	SJ
<b>obowiązuje od</b>	2024-09-30
<b>obowiązuje do</b>	obecnie
<b>status</b>	w opracowaniu <a href="https://inspire.ec.europa.eu/codelist/ProcessStepGeneralValue/elaboration">https://inspire.ec.europa.eu/codelist/ProcessStepGeneralValue/elaboration</a>
<b>charakter ustalenia</b>	ogólnie wiążące <a href="https://inspire.ec.europa.eu/codelist/RegulationNatureValue/generallyBinding">https://inspire.ec.europa.eu/codelist/RegulationNatureValue/generallyBinding</a>
<b>profil podstawowy</b>	teren zabudowy mieszkaniowej jednorodzinnej teren usług teren komunikacji teren zieleni urządzonej


	teren ogrodów działkowych teren infrastruktury technicznej
<b>profil dodatkowy</b>	teren zabudowy letniskowej lub rekreacji indywidualnej
<b>maksymalna nadziemna intensywnosc zabudowy</b>	0.6
<b>maksymalny udzial powierzchni zabudowy</b>	40%
<b>maksymalna wysokosc zabudowy</b>	12.0 m
<b>minimalny udzial powierzchni biologicznie czynnej</b>	30%
<b>geometria</b>	
<b>plan</b>	<a href="https://www.gov.pl/zagospodarowanieprzestrzenne/app/AktPlanowaniaPrzestrzennego/PL.ZIPPZP.11730/241704-POG/1POG">https://www.gov.pl/zagospodarowanieprzestrzenne/app/AktPlanowaniaPrzestrzennego/PL.ZIPPZP.11730/241704-POG/1POG</a>
<b>strefa planistyczna</b>	PL.ZIPPZP.11730_241704-POG_1POG-157SJ_20240930T202702
<b>identfier</b>	<a href="https://www.gov.pl/zagospodarowanieprzestrzenne/app/StrefaPlanistyczna/PL.ZIPPZP.11730/241704-POG/1POG-157SJ/20240930T202702">https://www.gov.pl/zagospodarowanieprzestrzenne/app/StrefaPlanistyczna/PL.ZIPPZP.11730/241704-POG/1POG-157SJ/20240930T202702</a>
<b>przestrzen nazw</b>	PL.ZIPPZP.11730/241704-POG
<b>lokalny id</b>	1POG-157SJ
<b>wersja id</b>	20240930T202702
<b>początek wersji obiektu</b>	2024-09-30T20:27:02
<b>nazwa</b>	strefa wielofunkcyjna z zabudową mieszkaniową jednorodzinną
<b>oznaczenie</b>	157SJ
<b>symbol</b>	SJ
<b>obowiązuje od</b>	2024-09-30
<b>obowiązuje do</b>	obecnie
<b>status</b>	w opracowaniu <a href="https://inspire.ec.europa.eu/codelist/ProcessStepGeneralValue/elaboration">https://inspire.ec.europa.eu/codelist/ProcessStepGeneralValue/elaboration</a>
<b>charakter ustalenia</b>	ogólnie wiążące <a href="https://inspire.ec.europa.eu/codelist/RegulationNatureValue/generallyBinding">https://inspire.ec.europa.eu/codelist/RegulationNatureValue/generallyBinding</a>
<b>profil podstawowy</b>	teren zabudowy mieszkaniowej jednorodzinnej teren usług teren komunikacji teren zieleni urządzonej


	teren ogrodów działkowych teren infrastruktury technicznej
<b>profil dodatkowy</b>	teren zabudowy letniskowej lub rekreacji indywidualnej
<b>maksymalna nadziemna intensywnosc zabudowy</b>	0.6
<b>maksymalny udzial powierzchni zabudowy</b>	40%
<b>maksymalna wysokosc zabudowy</b>	12.0 m
<b>minimalny udzial powierzchni biologicznie czynnej</b>	30%
<b>geometria</b>	
<b>plan</b>	<a href="https://www.gov.pl/zagospodarowanieprzestrzenne/app/AktPlanowaniaPrzestrzennego/PL.ZIPPZP.11730/241704-POG/1POG">https://www.gov.pl/zagospodarowanieprzestrzenne/app/AktPlanowaniaPrzestrzennego/PL.ZIPPZP.11730/241704-POG/1POG</a>
<b>strefa planistyczna</b>	PL.ZIPPZP.11730_241704-POG_1POG-158SJ_20240930T202702
<b>identfier</b>	<a href="https://www.gov.pl/zagospodarowanieprzestrzenne/app/StrefaPlanistyczna/PL.ZIPPZP.11730/241704-POG/1POG-158SJ/20240930T202702">https://www.gov.pl/zagospodarowanieprzestrzenne/app/StrefaPlanistyczna/PL.ZIPPZP.11730/241704-POG/1POG-158SJ/20240930T202702</a>
<b>przestrzen nazw</b>	PL.ZIPPZP.11730/241704-POG
<b>lokalny id</b>	1POG-158SJ
<b>wersja id</b>	20240930T202702
<b>początek wersji obiektu</b>	2024-09-30T20:27:02
<b>nazwa</b>	strefa wielofunkcyjna z zabudową mieszkaniową jednorodzinną
<b>oznaczenie</b>	158SJ
<b>symbol</b>	SJ
<b>obowiązuje od</b>	2024-09-30
<b>obowiązuje do</b>	obecnie
<b>status</b>	w opracowaniu <a href="https://inspire.ec.europa.eu/codelist/ProcessStepGeneralValue/elaboration">https://inspire.ec.europa.eu/codelist/ProcessStepGeneralValue/elaboration</a>
<b>charakter ustalenia</b>	ogólnie wiążące <a href="https://inspire.ec.europa.eu/codelist/RegulationNatureValue/generallyBinding">https://inspire.ec.europa.eu/codelist/RegulationNatureValue/generallyBinding</a>
<b>profil podstawowy</b>	teren zabudowy mieszkaniowej jednorodzinnej teren usług teren komunikacji teren zieleni urządzonej


	teren ogrodów działkowych teren infrastruktury technicznej
<b>profil dodatkowy</b>	teren zabudowy letniskowej lub rekreacji indywidualnej
<b>maksymalna nadziemna intensywnosc zabudowy</b>	0.6
<b>maksymalny udzial powierzchni zabudowy</b>	40%
<b>maksymalna wysokosc zabudowy</b>	12.0 m
<b>minimalny udzial powierzchni biologicznie czynnej</b>	30%
<b>geometria</b>	
<b>plan</b>	<a href="https://www.gov.pl/zagospodarowanieprzestrzenne/app/AktPlanowaniaPrzestrzennego/PL.ZIPPZP.11730/241704-POG/1POG">https://www.gov.pl/zagospodarowanieprzestrzenne/app/AktPlanowaniaPrzestrzennego/PL.ZIPPZP.11730/241704-POG/1POG</a>
<b>strefa planistyczna</b>	PL.ZIPPZP.11730_241704-POG_1POG-159SJ_20240930T202702
<b>identfier</b>	<a href="https://www.gov.pl/zagospodarowanieprzestrzenne/app/StrefaPlanistyczna/PL.ZIPPZP.11730/241704-POG/1POG-159SJ/20240930T202702">https://www.gov.pl/zagospodarowanieprzestrzenne/app/StrefaPlanistyczna/PL.ZIPPZP.11730/241704-POG/1POG-159SJ/20240930T202702</a>
<b>przestrzen nazw</b>	PL.ZIPPZP.11730/241704-POG
<b>lokalny id</b>	1POG-159SJ
<b>wersja id</b>	20240930T202702
<b>początek wersji obiektu</b>	2024-09-30T20:27:02
<b>nazwa</b>	strefa wielofunkcyjna z zabudową mieszkaniową jednorodzinną
<b>oznaczenie</b>	159SJ
<b>symbol</b>	SJ
<b>obowiązuje od</b>	2024-09-30
<b>obowiązuje do</b>	obecnie
<b>status</b>	w opracowaniu <a href="https://inspire.ec.europa.eu/codelist/ProcessStepGeneralValue/elaboration">https://inspire.ec.europa.eu/codelist/ProcessStepGeneralValue/elaboration</a>
<b>charakter ustalenia</b>	ogólnie wiążące <a href="https://inspire.ec.europa.eu/codelist/RegulationNatureValue/generallyBinding">https://inspire.ec.europa.eu/codelist/RegulationNatureValue/generallyBinding</a>
<b>profil podstawowy</b>	teren zabudowy mieszkaniowej jednorodzinnej teren usług teren komunikacji teren zieleni urządzonej


	teren ogrodów działkowych teren infrastruktury technicznej
<b>profil dodatkowy</b>	teren zabudowy letniskowej lub rekreacji indywidualnej
<b>maksymalna nadziemna intensywnosc zabudowy</b>	0.6
<b>maksymalny udzial powierzchni zabudowy</b>	40%
<b>maksymalna wysokosc zabudowy</b>	12.0 m
<b>minimalny udzial powierzchni biologicznie czynnej</b>	30%
<b>geometria</b>	
<b>plan</b>	<a href="https://www.gov.pl/zagospodarowanieprzestrzenne/app/AktPlanowaniaPrzestrzennego/PL.ZIPPZP.11730/241704-POG/1POG">https://www.gov.pl/zagospodarowanieprzestrzenne/app/AktPlanowaniaPrzestrzennego/PL.ZIPPZP.11730/241704-POG/1POG</a>
<b>strefa planistyczna</b>	PL.ZIPPZP.11730_241704-POG_1POG-160SJ_20240930T202702
<b>identfier</b>	<a href="https://www.gov.pl/zagospodarowanieprzestrzenne/app/StrefaPlanistyczna/PL.ZIPPZP.11730/241704-POG/1POG-160SJ/20240930T202702">https://www.gov.pl/zagospodarowanieprzestrzenne/app/StrefaPlanistyczna/PL.ZIPPZP.11730/241704-POG/1POG-160SJ/20240930T202702</a>
<b>przestrzen nazw</b>	PL.ZIPPZP.11730/241704-POG
<b>lokalny id</b>	1POG-160SJ
<b>wersja id</b>	20240930T202702
<b>początek wersji obiektu</b>	2024-09-30T20:27:02
<b>nazwa</b>	strefa wielofunkcyjna z zabudową mieszkaniową jednorodzinną
<b>oznaczenie</b>	160SJ
<b>symbol</b>	SJ
<b>obowiązuje od</b>	2024-09-30
<b>obowiązuje do</b>	obecnie
<b>status</b>	w opracowaniu <a href="https://inspire.ec.europa.eu/codelist/ProcessStepGeneralValue/elaboration">https://inspire.ec.europa.eu/codelist/ProcessStepGeneralValue/elaboration</a>
<b>charakter ustalenia</b>	ogólnie wiążące <a href="https://inspire.ec.europa.eu/codelist/RegulationNatureValue/generallyBinding">https://inspire.ec.europa.eu/codelist/RegulationNatureValue/generallyBinding</a>
<b>profil podstawowy</b>	teren zabudowy mieszkaniowej jednorodzinnej teren usług teren komunikacji teren zieleni urządzonej

	teren ogrodów działkowych teren infrastruktury technicznej
<b>profil dodatkowy</b>	teren zabudowy letniskowej lub rekreacji indywidualnej
<b>maksymalna nadziemna intensywnosc zabudowy</b>	0.6
<b>maksymalny udzial powierzchni zabudowy</b>	40%
<b>maksymalna wysokosc zabudowy</b>	12.0 m
<b>minimalny udzial powierzchni biologicznie czynnej</b>	30%
<b>geometria</b>	
<b>plan</b>	<a href="https://www.gov.pl/zagospodarowanieprzestrzenne/app/AktPlanowaniaPrzestrzennego/PL.ZIPPZP.11730/241704-POG/1POG">https://www.gov.pl/zagospodarowanieprzestrzenne/app/AktPlanowaniaPrzestrzennego/PL.ZIPPZP.11730/241704-POG/1POG</a>
<b>strefa planistyczna</b>	PL.ZIPPZP.11730_241704-POG_1POG-161SJ_20240930T202702
<b>identfier</b>	<a href="https://www.gov.pl/zagospodarowanieprzestrzenne/app/StrefaPlanistyczna/PL.ZIPPZP.11730/241704-POG/1POG-161SJ/20240930T202702">https://www.gov.pl/zagospodarowanieprzestrzenne/app/StrefaPlanistyczna/PL.ZIPPZP.11730/241704-POG/1POG-161SJ/20240930T202702</a>
<b>przestrzen nazw</b>	PL.ZIPPZP.11730/241704-POG
<b>lokalny id</b>	1POG-161SJ
<b>wersja id</b>	20240930T202702
<b>początek wersji obiektu</b>	2024-09-30T20:27:02
<b>nazwa</b>	strefa wielofunkcyjna z zabudową mieszkaniową jednorodzinną
<b>oznaczenie</b>	161SJ
<b>symbol</b>	SJ
<b>obowiązuje od</b>	2024-09-30
<b>obowiązuje do</b>	obecnie
<b>status</b>	w opracowaniu <a href="https://inspire.ec.europa.eu/codelist/ProcessStepGeneralValue/elaboration">https://inspire.ec.europa.eu/codelist/ProcessStepGeneralValue/elaboration</a>
<b>charakter ustalenia</b>	ogólnie wiążące <a href="https://inspire.ec.europa.eu/codelist/RegulationNatureValue/generallyBinding">https://inspire.ec.europa.eu/codelist/RegulationNatureValue/generallyBinding</a>
<b>profil podstawowy</b>	teren zabudowy mieszkaniowej jednorodzinnej teren usług teren komunikacji teren zieleni urządzonej


	teren ogrodów działkowych teren infrastruktury technicznej
<b>profil dodatkowy</b>	teren zabudowy letniskowej lub rekreacji indywidualnej
<b>maksymalna nadziemna intensywnosc zabudowy</b>	0.6
<b>maksymalny udzial powierzchni zabudowy</b>	40%
<b>maksymalna wysokosc zabudowy</b>	12.0 m
<b>minimalny udzial powierzchni biologicznie czynnej</b>	30%
<b>geometria</b>	
<b>plan</b>	<a href="https://www.gov.pl/zagospodarowanieprzestrzenne/app/AktPlanowaniaPrzestrzennego/PL.ZIPPZP.11730/241704-POG/1POG">https://www.gov.pl/zagospodarowanieprzestrzenne/app/AktPlanowaniaPrzestrzennego/PL.ZIPPZP.11730/241704-POG/1POG</a>
<b>strefa planistyczna</b>	PL.ZIPPZP.11730_241704-POG_1POG-162SJ_20240930T202702
<b>identfier</b>	<a href="https://www.gov.pl/zagospodarowanieprzestrzenne/app/StrefaPlanistyczna/PL.ZIPPZP.11730/241704-POG/1POG-162SJ/20240930T202702">https://www.gov.pl/zagospodarowanieprzestrzenne/app/StrefaPlanistyczna/PL.ZIPPZP.11730/241704-POG/1POG-162SJ/20240930T202702</a>
<b>przestrzen nazw</b>	PL.ZIPPZP.11730/241704-POG
<b>lokalny id</b>	1POG-162SJ
<b>wersja id</b>	20240930T202702
<b>początek wersji obiektu</b>	2024-09-30T20:27:02
<b>nazwa</b>	strefa wielofunkcyjna z zabudową mieszkaniową jednorodzinną
<b>oznaczenie</b>	162SJ
<b>symbol</b>	SJ
<b>obowiązuje od</b>	2024-09-30
<b>obowiązuje do</b>	obecnie
<b>status</b>	w opracowaniu <a href="https://inspire.ec.europa.eu/codelist/ProcessStepGeneralValue/elaboration">https://inspire.ec.europa.eu/codelist/ProcessStepGeneralValue/elaboration</a>
<b>charakter ustalenia</b>	ogólnie wiążące <a href="https://inspire.ec.europa.eu/codelist/RegulationNatureValue/generallyBinding">https://inspire.ec.europa.eu/codelist/RegulationNatureValue/generallyBinding</a>
<b>profil podstawowy</b>	teren zabudowy mieszkaniowej jednorodzinnej teren usług teren komunikacji teren zieleni urządzonej

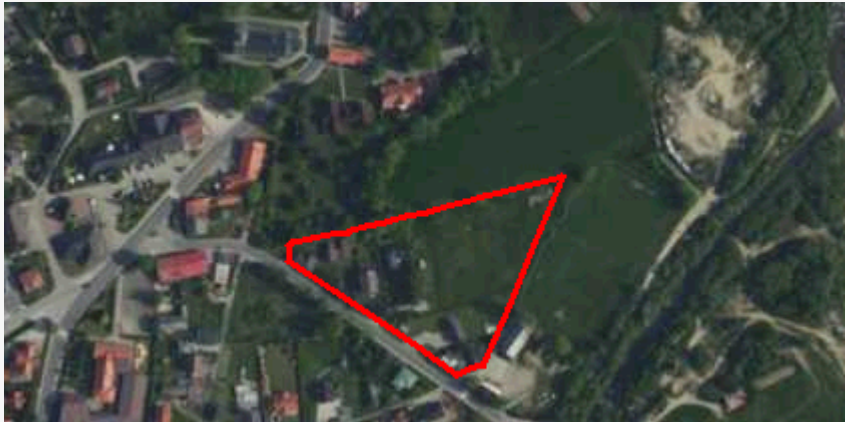
	teren ogrodów działkowych teren infrastruktury technicznej
<b>profil dodatkowy</b>	teren zabudowy letniskowej lub rekreacji indywidualnej
<b>maksymalna nadziemna intensywnosc zabudowy</b>	0.6
<b>maksymalny udzial powierzchni zabudowy</b>	40%
<b>maksymalna wysokosc zabudowy</b>	12.0 m
<b>minimalny udzial powierzchni biologicznie czynnej</b>	30%
<b>geometria</b>	
<b>plan</b>	<a href="https://www.gov.pl/zagospodarowanieprzestrzenne/app/AktPlanowaniaPrzestrzennego/PL.ZIPPZP.11730/241704-POG/1POG">https://www.gov.pl/zagospodarowanieprzestrzenne/app/AktPlanowaniaPrzestrzennego/PL.ZIPPZP.11730/241704-POG/1POG</a>
<b>strefa planistyczna</b>	PL.ZIPPZP.11730_241704-POG_1POG-163SJ_20240930T202702
<b>identfier</b>	<a href="https://www.gov.pl/zagospodarowanieprzestrzenne/app/StrefaPlanistyczna/PL.ZIPPZP.11730/241704-POG/1POG-163SJ/20240930T202702">https://www.gov.pl/zagospodarowanieprzestrzenne/app/StrefaPlanistyczna/PL.ZIPPZP.11730/241704-POG/1POG-163SJ/20240930T202702</a>
<b>przestrzen nazw</b>	PL.ZIPPZP.11730/241704-POG
<b>lokalny id</b>	1POG-163SJ
<b>wersja id</b>	20240930T202702
<b>początek wersji obiektu</b>	2024-09-30T20:27:02
<b>nazwa</b>	strefa wielofunkcyjna z zabudową mieszkaniową jednorodzinną
<b>oznaczenie</b>	163SJ
<b>symbol</b>	SJ
<b>obowiązuje od</b>	2024-09-30
<b>obowiązuje do</b>	obecnie
<b>status</b>	w opracowaniu <a href="https://inspire.ec.europa.eu/codelist/ProcessStepGeneralValue/elaboration">https://inspire.ec.europa.eu/codelist/ProcessStepGeneralValue/elaboration</a>
<b>charakter ustalenia</b>	ogólnie wiążące <a href="https://inspire.ec.europa.eu/codelist/RegulationNatureValue/generallyBinding">https://inspire.ec.europa.eu/codelist/RegulationNatureValue/generallyBinding</a>
<b>profil podstawowy</b>	teren zabudowy mieszkaniowej jednorodzinnej teren usług teren komunikacji teren zieleni urządzonej

	teren ogrodów działkowych teren infrastruktury technicznej
<b>profil dodatkowy</b>	teren zabudowy letniskowej lub rekreacji indywidualnej
<b>maksymalna nadziemna intensywnosc zabudowy</b>	0.6
<b>maksymalny udzial powierzchni zabudowy</b>	40%
<b>maksymalna wysokosc zabudowy</b>	12.0 m
<b>minimalny udzial powierzchni biologicznie czynnej</b>	30%
<b>geometria</b>	
<b>plan</b>	<a href="https://www.gov.pl/zagospodarowanieprzestrzenne/app/AktPlanowaniaPrzestrzennego/PL.ZIPPZP.11730/241704-POG/1POG">https://www.gov.pl/zagospodarowanieprzestrzenne/app/AktPlanowaniaPrzestrzennego/PL.ZIPPZP.11730/241704-POG/1POG</a>
<b>strefa planistyczna</b>	PL.ZIPPZP.11730_241704-POG_1POG-164SJ_20240930T202702
<b>identfier</b>	<a href="https://www.gov.pl/zagospodarowanieprzestrzenne/app/StrefaPlanistyczna/PL.ZIPPZP.11730/241704-POG/1POG-164SJ/20240930T202702">https://www.gov.pl/zagospodarowanieprzestrzenne/app/StrefaPlanistyczna/PL.ZIPPZP.11730/241704-POG/1POG-164SJ/20240930T202702</a>
<b>przestrzen nazw</b>	PL.ZIPPZP.11730/241704-POG
<b>lokalny id</b>	1POG-164SJ
<b>wersja id</b>	20240930T202702
<b>początek wersji obiektu</b>	2024-09-30T20:27:02
<b>nazwa</b>	strefa wielofunkcyjna z zabudową mieszkaniową jednorodzinną
<b>oznaczenie</b>	164SJ
<b>symbol</b>	SJ
<b>obowiązuje od</b>	2024-09-30
<b>obowiązuje do</b>	obecnie
<b>status</b>	w opracowaniu <a href="https://inspire.ec.europa.eu/codelist/ProcessStepGeneralValue/elaboration">https://inspire.ec.europa.eu/codelist/ProcessStepGeneralValue/elaboration</a>
<b>charakter ustalenia</b>	ogólnie wiążące <a href="https://inspire.ec.europa.eu/codelist/RegulationNatureValue/generallyBinding">https://inspire.ec.europa.eu/codelist/RegulationNatureValue/generallyBinding</a>
<b>profil podstawowy</b>	teren zabudowy mieszkaniowej jednorodzinnej teren usług teren komunikacji teren zieleni urządzonej

	teren ogrodów działkowych teren infrastruktury technicznej
<b>profil dodatkowy</b>	teren zabudowy letniskowej lub rekreacji indywidualnej
<b>maksymalna nadziemna intensywnosc zabudowy</b>	0.6
<b>maksymalny udzial powierzchni zabudowy</b>	40%
<b>maksymalna wysokosc zabudowy</b>	12.0 m
<b>minimalny udzial powierzchni biologicznie czynnej</b>	30%
<b>geometria</b>	
<b>plan</b>	<a href="https://www.gov.pl/zagospodarowanieprzestrzenne/app/AktPlanowaniaPrzestrzennego/PL.ZIPPZP.11730/241704-POG/1POG">https://www.gov.pl/zagospodarowanieprzestrzenne/app/AktPlanowaniaPrzestrzennego/PL.ZIPPZP.11730/241704-POG/1POG</a>
<b>strefa planistyczna</b>	PL.ZIPPZP.11730_241704-POG_1POG-165SJ_20240930T202702
<b>identfier</b>	<a href="https://www.gov.pl/zagospodarowanieprzestrzenne/app/StrefaPlanistyczna/PL.ZIPPZP.11730/241704-POG/1POG-165SJ/20240930T202702">https://www.gov.pl/zagospodarowanieprzestrzenne/app/StrefaPlanistyczna/PL.ZIPPZP.11730/241704-POG/1POG-165SJ/20240930T202702</a>
<b>przestrzen nazw</b>	PL.ZIPPZP.11730/241704-POG
<b>lokalny id</b>	1POG-165SJ
<b>wersja id</b>	20240930T202702
<b>początek wersji obiektu</b>	2024-09-30T20:27:02
<b>nazwa</b>	strefa wielofunkcyjna z zabudową mieszkaniową jednorodzinną
<b>oznaczenie</b>	165SJ
<b>symbol</b>	SJ
<b>obowiązuje od</b>	2024-09-30
<b>obowiązuje do</b>	obecnie
<b>status</b>	w opracowaniu <a href="https://inspire.ec.europa.eu/codelist/ProcessStepGeneralValue/elaboration">https://inspire.ec.europa.eu/codelist/ProcessStepGeneralValue/elaboration</a>
<b>charakter ustalenia</b>	ogólnie wiążące <a href="https://inspire.ec.europa.eu/codelist/RegulationNatureValue/generallyBinding">https://inspire.ec.europa.eu/codelist/RegulationNatureValue/generallyBinding</a>
<b>profil podstawowy</b>	teren zabudowy mieszkaniowej jednorodzinnej teren usług teren komunikacji teren zieleni urządzonej


	teren ogrodów działkowych teren infrastruktury technicznej
<b>profil dodatkowy</b>	teren zabudowy letniskowej lub rekreacji indywidualnej
<b>maksymalna nadziemna intensywnosc zabudowy</b>	0.6
<b>maksymalny udzial powierzchni zabudowy</b>	40%
<b>maksymalna wysokosc zabudowy</b>	12.0 m
<b>minimalny udzial powierzchni biologicznie czynnej</b>	30%
<b>geometria</b>	
<b>plan</b>	<a href="https://www.gov.pl/zagospodarowanieprzestrzenne/app/AktPlanowaniaPrzestrzennego/PL.ZIPPZP.11730/241704-POG/1POG">https://www.gov.pl/zagospodarowanieprzestrzenne/app/AktPlanowaniaPrzestrzennego/PL.ZIPPZP.11730/241704-POG/1POG</a>
<b>strefa planistyczna</b>	PL.ZIPPZP.11730_241704-POG_1POG-166SJ_20240930T202702
<b>identfier</b>	<a href="https://www.gov.pl/zagospodarowanieprzestrzenne/app/StrefaPlanistyczna/PL.ZIPPZP.11730/241704-POG/1POG-166SJ/20240930T202702">https://www.gov.pl/zagospodarowanieprzestrzenne/app/StrefaPlanistyczna/PL.ZIPPZP.11730/241704-POG/1POG-166SJ/20240930T202702</a>
<b>przestrzen nazw</b>	PL.ZIPPZP.11730/241704-POG
<b>lokalny id</b>	1POG-166SJ
<b>wersja id</b>	20240930T202702
<b>początek wersji obiektu</b>	2024-09-30T20:27:02
<b>nazwa</b>	strefa wielofunkcyjna z zabudową mieszkaniową jednorodzinną
<b>oznaczenie</b>	166SJ
<b>symbol</b>	SJ
<b>obowiązuje od</b>	2024-09-30
<b>obowiązuje do</b>	obecnie
<b>status</b>	w opracowaniu <a href="https://inspire.ec.europa.eu/codelist/ProcessStepGeneralValue/elaboration">https://inspire.ec.europa.eu/codelist/ProcessStepGeneralValue/elaboration</a>
<b>charakter ustalenia</b>	ogólnie wiążące <a href="https://inspire.ec.europa.eu/codelist/RegulationNatureValue/generallyBinding">https://inspire.ec.europa.eu/codelist/RegulationNatureValue/generallyBinding</a>
<b>profil podstawowy</b>	teren zabudowy mieszkaniowej jednorodzinnej teren usług teren komunikacji teren zieleni urządzonej


	teren ogrodów działkowych teren infrastruktury technicznej
<b>profil dodatkowy</b>	teren zabudowy letniskowej lub rekreacji indywidualnej
<b>maksymalna nadziemna intensywnosc zabudowy</b>	0.6
<b>maksymalny udzial powierzchni zabudowy</b>	40%
<b>maksymalna wysokosc zabudowy</b>	12.0 m
<b>minimalny udzial powierzchni biologicznie czynnej</b>	30%
<b>geometria</b>	
<b>plan</b>	<a href="https://www.gov.pl/zagospodarowanieprzestrzenne/app/AktPlanowaniaPrzestrzennego/PL.ZIPPZP.11730/241704-POG/1POG">https://www.gov.pl/zagospodarowanieprzestrzenne/app/AktPlanowaniaPrzestrzennego/PL.ZIPPZP.11730/241704-POG/1POG</a>
<b>strefa planistyczna</b>	PL.ZIPPZP.11730_241704-POG_1POG-167SJ_20240930T202702
<b>identfier</b>	<a href="https://www.gov.pl/zagospodarowanieprzestrzenne/app/StrefaPlanistyczna/PL.ZIPPZP.11730/241704-POG/1POG-167SJ/20240930T202702">https://www.gov.pl/zagospodarowanieprzestrzenne/app/StrefaPlanistyczna/PL.ZIPPZP.11730/241704-POG/1POG-167SJ/20240930T202702</a>
<b>przestrzen nazw</b>	PL.ZIPPZP.11730/241704-POG
<b>lokalny id</b>	1POG-167SJ
<b>wersja id</b>	20240930T202702
<b>początek wersji obiektu</b>	2024-09-30T20:27:02
<b>nazwa</b>	strefa wielofunkcyjna z zabudową mieszkaniową jednorodzinną
<b>oznaczenie</b>	167SJ
<b>symbol</b>	SJ
<b>obowiązuje od</b>	2024-09-30
<b>obowiązuje do</b>	obecnie
<b>status</b>	w opracowaniu <a href="https://inspire.ec.europa.eu/codelist/ProcessStepGeneralValue/elaboration">https://inspire.ec.europa.eu/codelist/ProcessStepGeneralValue/elaboration</a>
<b>charakter ustalenia</b>	ogólnie wiążące <a href="https://inspire.ec.europa.eu/codelist/RegulationNatureValue/generallyBinding">https://inspire.ec.europa.eu/codelist/RegulationNatureValue/generallyBinding</a>
<b>profil podstawowy</b>	teren zabudowy mieszkaniowej jednorodzinnej teren usług teren komunikacji teren zieleni urządzonej


	teren ogrodów działkowych teren infrastruktury technicznej
<b>profil dodatkowy</b>	teren zabudowy letniskowej lub rekreacji indywidualnej
<b>maksymalna nadziemna intensywnosc zabudowy</b>	0.6
<b>maksymalny udzial powierzchni zabudowy</b>	40%
<b>maksymalna wysokosc zabudowy</b>	12.0 m
<b>minimalny udzial powierzchni biologicznie czynnej</b>	30%
<b>geometria</b>	
<b>plan</b>	<a href="https://www.gov.pl/zagospodarowanieprzestrzenne/app/AktPlanowaniaPrzestrzennego/PL.ZIPPZP.11730/241704-POG/1POG">https://www.gov.pl/zagospodarowanieprzestrzenne/app/AktPlanowaniaPrzestrzennego/PL.ZIPPZP.11730/241704-POG/1POG</a>
<b>strefa planistyczna</b>	PL.ZIPPZP.11730_241704-POG_1POG-168SJ_20240930T202702
<b>identfier</b>	<a href="https://www.gov.pl/zagospodarowanieprzestrzenne/app/StrefaPlanistyczna/PL.ZIPPZP.11730/241704-POG/1POG-168SJ/20240930T202702">https://www.gov.pl/zagospodarowanieprzestrzenne/app/StrefaPlanistyczna/PL.ZIPPZP.11730/241704-POG/1POG-168SJ/20240930T202702</a>
<b>przestrzen nazw</b>	PL.ZIPPZP.11730/241704-POG
<b>lokalny id</b>	1POG-168SJ
<b>wersja id</b>	20240930T202702
<b>początek wersji obiektu</b>	2024-09-30T20:27:02
<b>nazwa</b>	strefa wielofunkcyjna z zabudową mieszkaniową jednorodzinną
<b>oznaczenie</b>	168SJ
<b>symbol</b>	SJ
<b>obowiązuje od</b>	2024-09-30
<b>obowiązuje do</b>	obecnie
<b>status</b>	w opracowaniu <a href="https://inspire.ec.europa.eu/codelist/ProcessStepGeneralValue/elaboration">https://inspire.ec.europa.eu/codelist/ProcessStepGeneralValue/elaboration</a>
<b>charakter ustalenia</b>	ogólnie wiążące <a href="https://inspire.ec.europa.eu/codelist/RegulationNatureValue/generallyBinding">https://inspire.ec.europa.eu/codelist/RegulationNatureValue/generallyBinding</a>
<b>profil podstawowy</b>	teren zabudowy mieszkaniowej jednorodzinnej teren usług teren komunikacji teren zieleni urządzonej


	teren ogrodów działkowych teren infrastruktury technicznej
<b>profil dodatkowy</b>	teren zabudowy letniskowej lub rekreacji indywidualnej
<b>maksymalna nadziemna intensywnosc zabudowy</b>	0.6
<b>maksymalny udzial powierzchni zabudowy</b>	40%
<b>maksymalna wysokosc zabudowy</b>	12.0 m
<b>minimalny udzial powierzchni biologicznie czynnej</b>	30%
<b>geometria</b>	
<b>plan</b>	<a href="https://www.gov.pl/zagospodarowanieprzestrzenne/app/AktPlanowaniaPrzestrzennego/PL.ZIPPZP.11730/241704-POG/1POG">https://www.gov.pl/zagospodarowanieprzestrzenne/app/AktPlanowaniaPrzestrzennego/PL.ZIPPZP.11730/241704-POG/1POG</a>
<b>strefa planistyczna</b>	PL.ZIPPZP.11730_241704-POG_1POG-169SJ_20240930T202702
<b>identfier</b>	<a href="https://www.gov.pl/zagospodarowanieprzestrzenne/app/StrefaPlanistyczna/PL.ZIPPZP.11730/241704-POG/1POG-169SJ/20240930T202702">https://www.gov.pl/zagospodarowanieprzestrzenne/app/StrefaPlanistyczna/PL.ZIPPZP.11730/241704-POG/1POG-169SJ/20240930T202702</a>
<b>przestrzen nazw</b>	PL.ZIPPZP.11730/241704-POG
<b>lokalny id</b>	1POG-169SJ
<b>wersja id</b>	20240930T202702
<b>początek wersji obiektu</b>	2024-09-30T20:27:02
<b>nazwa</b>	strefa wielofunkcyjna z zabudową mieszkaniową jednorodzinną
<b>oznaczenie</b>	169SJ
<b>symbol</b>	SJ
<b>obowiązuje od</b>	2024-09-30
<b>obowiązuje do</b>	obecnie
<b>status</b>	w opracowaniu <a href="https://inspire.ec.europa.eu/codelist/ProcessStepGeneralValue/elaboration">https://inspire.ec.europa.eu/codelist/ProcessStepGeneralValue/elaboration</a>
<b>charakter ustalenia</b>	ogólnie wiążące <a href="https://inspire.ec.europa.eu/codelist/RegulationNatureValue/generallyBinding">https://inspire.ec.europa.eu/codelist/RegulationNatureValue/generallyBinding</a>
<b>profil podstawowy</b>	teren zabudowy mieszkaniowej jednorodzinnej teren usług teren komunikacji teren zieleni urządzonej


	teren ogrodów działkowych teren infrastruktury technicznej
<b>profil dodatkowy</b>	teren zabudowy letniskowej lub rekreacji indywidualnej
<b>maksymalna nadziemna intensywnosc zabudowy</b>	0.6
<b>maksymalny udzial powierzchni zabudowy</b>	40%
<b>maksymalna wysokosc zabudowy</b>	12.0 m
<b>minimalny udzial powierzchni biologicznie czynnej</b>	30%
<b>geometria</b>	
<b>plan</b>	<a href="https://www.gov.pl/zagospodarowanieprzestrzenne/app/AktPlanowaniaPrzestrzennego/PL.ZIPPZP.11730/241704-POG/1POG">https://www.gov.pl/zagospodarowanieprzestrzenne/app/AktPlanowaniaPrzestrzennego/PL.ZIPPZP.11730/241704-POG/1POG</a>
<b>strefa planistyczna</b>	PL.ZIPPZP.11730_241704-POG_1POG-170SJ_20240930T202702
<b>identfier</b>	<a href="https://www.gov.pl/zagospodarowanieprzestrzenne/app/StrefaPlanistyczna/PL.ZIPPZP.11730/241704-POG/1POG-170SJ/20240930T202702">https://www.gov.pl/zagospodarowanieprzestrzenne/app/StrefaPlanistyczna/PL.ZIPPZP.11730/241704-POG/1POG-170SJ/20240930T202702</a>
<b>przestrzen nazw</b>	PL.ZIPPZP.11730/241704-POG
<b>lokalny id</b>	1POG-170SJ
<b>wersja id</b>	20240930T202702
<b>początek wersji obiektu</b>	2024-09-30T20:27:02
<b>nazwa</b>	strefa wielofunkcyjna z zabudową mieszkaniową jednorodzinną
<b>oznaczenie</b>	170SJ
<b>symbol</b>	SJ
<b>obowiązuje od</b>	2024-09-30
<b>obowiązuje do</b>	obecnie
<b>status</b>	w opracowaniu <a href="https://inspire.ec.europa.eu/codelist/ProcessStepGeneralValue/elaboration">https://inspire.ec.europa.eu/codelist/ProcessStepGeneralValue/elaboration</a>
<b>charakter ustalenia</b>	ogólnie wiążące <a href="https://inspire.ec.europa.eu/codelist/RegulationNatureValue/generallyBinding">https://inspire.ec.europa.eu/codelist/RegulationNatureValue/generallyBinding</a>
<b>profil podstawowy</b>	teren zabudowy mieszkaniowej jednorodzinnej teren usług teren komunikacji teren zieleni urządzonej


	teren ogrodów działkowych teren infrastruktury technicznej
<b>profil dodatkowy</b>	teren zabudowy letniskowej lub rekreacji indywidualnej
<b>maksymalna nadziemna intensywnosc zabudowy</b>	0.6
<b>maksymalny udzial powierzchni zabudowy</b>	40%
<b>maksymalna wysokosc zabudowy</b>	12.0 m
<b>minimalny udzial powierzchni biologicznie czynnej</b>	30%
<b>geometria</b>	
<b>plan</b>	<a href="https://www.gov.pl/zagospodarowanieprzestrzenne/app/AktPlanowaniaPrzestrzennego/PL.ZIPPZP.11730/241704-POG/1POG">https://www.gov.pl/zagospodarowanieprzestrzenne/app/AktPlanowaniaPrzestrzennego/PL.ZIPPZP.11730/241704-POG/1POG</a>
<b>strefa planistyczna</b>	PL.ZIPPZP.11730_241704-POG_1POG-171SJ_20240930T202702
<b>identfier</b>	<a href="https://www.gov.pl/zagospodarowanieprzestrzenne/app/StrefaPlanistyczna/PL.ZIPPZP.11730/241704-POG/1POG-171SJ/20240930T202702">https://www.gov.pl/zagospodarowanieprzestrzenne/app/StrefaPlanistyczna/PL.ZIPPZP.11730/241704-POG/1POG-171SJ/20240930T202702</a>
<b>przestrzen nazw</b>	PL.ZIPPZP.11730/241704-POG
<b>lokalny id</b>	1POG-171SJ
<b>wersja id</b>	20240930T202702
<b>początek wersji obiektu</b>	2024-09-30T20:27:02
<b>nazwa</b>	strefa wielofunkcyjna z zabudową mieszkaniową jednorodzinną
<b>oznaczenie</b>	171SJ
<b>symbol</b>	SJ
<b>obowiązuje od</b>	2024-09-30
<b>obowiązuje do</b>	obecnie
<b>status</b>	w opracowaniu <a href="https://inspire.ec.europa.eu/codelist/ProcessStepGeneralValue/elaboration">https://inspire.ec.europa.eu/codelist/ProcessStepGeneralValue/elaboration</a>
<b>charakter ustalenia</b>	ogólnie wiążące <a href="https://inspire.ec.europa.eu/codelist/RegulationNatureValue/generallyBinding">https://inspire.ec.europa.eu/codelist/RegulationNatureValue/generallyBinding</a>
<b>profil podstawowy</b>	teren zabudowy mieszkaniowej jednorodzinnej teren usług teren komunikacji teren zieleni urządzonej


	teren ogrodów działkowych teren infrastruktury technicznej
<b>profil dodatkowy</b>	teren zabudowy letniskowej lub rekreacji indywidualnej
<b>maksymalna nadziemna intensywnosc zabudowy</b>	0.6
<b>maksymalny udzial powierzchni zabudowy</b>	40%
<b>maksymalna wysokosc zabudowy</b>	12.0 m
<b>minimalny udzial powierzchni biologicznie czynnej</b>	30%
<b>geometria</b>	
<b>plan</b>	<a href="https://www.gov.pl/zagospodarowanieprzestrzenne/app/AktPlanowaniaPrzestrzennego/PL.ZIPPZP.11730/241704-POG/1POG">https://www.gov.pl/zagospodarowanieprzestrzenne/app/AktPlanowaniaPrzestrzennego/PL.ZIPPZP.11730/241704-POG/1POG</a>
<b>strefa planistyczna</b>	PL.ZIPPZP.11730_241704-POG_1POG-172SJ_20240930T202702
<b>identfier</b>	<a href="https://www.gov.pl/zagospodarowanieprzestrzenne/app/StrefaPlanistyczna/PL.ZIPPZP.11730/241704-POG/1POG-172SJ/20240930T202702">https://www.gov.pl/zagospodarowanieprzestrzenne/app/StrefaPlanistyczna/PL.ZIPPZP.11730/241704-POG/1POG-172SJ/20240930T202702</a>
<b>przestrzen nazw</b>	PL.ZIPPZP.11730/241704-POG
<b>lokalny id</b>	1POG-172SJ
<b>wersja id</b>	20240930T202702
<b>początek wersji obiektu</b>	2024-09-30T20:27:02
<b>nazwa</b>	strefa wielofunkcyjna z zabudową mieszkaniową jednorodzinną
<b>oznaczenie</b>	172SJ
<b>symbol</b>	SJ
<b>obowiązuje od</b>	2024-09-30
<b>obowiązuje do</b>	obecnie
<b>status</b>	w opracowaniu <a href="https://inspire.ec.europa.eu/codelist/ProcessStepGeneralValue/elaboration">https://inspire.ec.europa.eu/codelist/ProcessStepGeneralValue/elaboration</a>
<b>charakter ustalenia</b>	ogólnie wiążące <a href="https://inspire.ec.europa.eu/codelist/RegulationNatureValue/generallyBinding">https://inspire.ec.europa.eu/codelist/RegulationNatureValue/generallyBinding</a>
<b>profil podstawowy</b>	teren zabudowy mieszkaniowej jednorodzinnej teren usług teren komunikacji teren zieleni urządzonej

	teren ogrodów działkowych teren infrastruktury technicznej
<b>profil dodatkowy</b>	teren zabudowy letniskowej lub rekreacji indywidualnej
<b>maksymalna nadziemna intensywnosc zabudowy</b>	0.6
<b>maksymalny udzial powierzchni zabudowy</b>	40%
<b>maksymalna wysokosc zabudowy</b>	12.0 m
<b>minimalny udzial powierzchni biologicznie czynnej</b>	30%
<b>geometria</b>	
<b>plan</b>	<a href="https://www.gov.pl/zagospodarowanieprzestrzenne/app/AktPlanowaniaPrzestrzennego/PL.ZIPPZP.11730/241704-POG/1POG">https://www.gov.pl/zagospodarowanieprzestrzenne/app/AktPlanowaniaPrzestrzennego/PL.ZIPPZP.11730/241704-POG/1POG</a>
<b>strefa planistyczna</b>	PL.ZIPPZP.11730_241704-POG_1POG-173SJ_20240930T202702
<b>identfier</b>	<a href="https://www.gov.pl/zagospodarowanieprzestrzenne/app/StrefaPlanistyczna/PL.ZIPPZP.11730/241704-POG/1POG-173SJ/20240930T202702">https://www.gov.pl/zagospodarowanieprzestrzenne/app/StrefaPlanistyczna/PL.ZIPPZP.11730/241704-POG/1POG-173SJ/20240930T202702</a>
<b>przestrzen nazw</b>	PL.ZIPPZP.11730/241704-POG
<b>lokalny id</b>	1POG-173SJ
<b>wersja id</b>	20240930T202702
<b>początek wersji obiektu</b>	2024-09-30T20:27:02
<b>nazwa</b>	strefa wielofunkcyjna z zabudową mieszkaniową jednorodzinną
<b>oznaczenie</b>	173SJ
<b>symbol</b>	SJ
<b>obowiązuje od</b>	2024-09-30
<b>obowiązuje do</b>	obecnie
<b>status</b>	w opracowaniu <a href="https://inspire.ec.europa.eu/codelist/ProcessStepGeneralValue/elaboration">https://inspire.ec.europa.eu/codelist/ProcessStepGeneralValue/elaboration</a>
<b>charakter ustalenia</b>	ogólnie wiążące <a href="https://inspire.ec.europa.eu/codelist/RegulationNatureValue/generallyBinding">https://inspire.ec.europa.eu/codelist/RegulationNatureValue/generallyBinding</a>
<b>profil podstawowy</b>	teren zabudowy mieszkaniowej jednorodzinnej teren usług teren komunikacji teren zieleni urządzonej


	teren ogrodów działkowych teren infrastruktury technicznej
<b>profil dodatkowy</b>	teren zabudowy letniskowej lub rekreacji indywidualnej
<b>maksymalna nadziemna intensywnosc zabudowy</b>	0.6
<b>maksymalny udzial powierzchni zabudowy</b>	40%
<b>maksymalna wysokosc zabudowy</b>	12.0 m
<b>minimalny udzial powierzchni biologicznie czynnej</b>	30%
<b>geometria</b>	
<b>plan</b>	<a href="https://www.gov.pl/zagospodarowanieprzestrzenne/app/AktPlanowaniaPrzestrzennego/PL.ZIPPZP.11730/241704-POG/1POG">https://www.gov.pl/zagospodarowanieprzestrzenne/app/AktPlanowaniaPrzestrzennego/PL.ZIPPZP.11730/241704-POG/1POG</a>
<b>strefa planistyczna</b>	PL.ZIPPZP.11730_241704-POG_1POG-174SJ_20240930T202702
<b>identfier</b>	<a href="https://www.gov.pl/zagospodarowanieprzestrzenne/app/StrefaPlanistyczna/PL.ZIPPZP.11730/241704-POG/1POG-174SJ/20240930T202702">https://www.gov.pl/zagospodarowanieprzestrzenne/app/StrefaPlanistyczna/PL.ZIPPZP.11730/241704-POG/1POG-174SJ/20240930T202702</a>
<b>przestrzen nazw</b>	PL.ZIPPZP.11730/241704-POG
<b>lokalny id</b>	1POG-174SJ
<b>wersja id</b>	20240930T202702
<b>początek wersji obiektu</b>	2024-09-30T20:27:02
<b>nazwa</b>	strefa wielofunkcyjna z zabudową mieszkaniową jednorodzinną
<b>oznaczenie</b>	174SJ
<b>symbol</b>	SJ
<b>obowiązuje od</b>	2024-09-30
<b>obowiązuje do</b>	obecnie
<b>status</b>	w opracowaniu <a href="https://inspire.ec.europa.eu/codelist/ProcessStepGeneralValue/elaboration">https://inspire.ec.europa.eu/codelist/ProcessStepGeneralValue/elaboration</a>
<b>charakter ustalenia</b>	ogólnie wiążące <a href="https://inspire.ec.europa.eu/codelist/RegulationNatureValue/generallyBinding">https://inspire.ec.europa.eu/codelist/RegulationNatureValue/generallyBinding</a>
<b>profil podstawowy</b>	teren zabudowy mieszkaniowej jednorodzinnej teren usług teren komunikacji teren zieleni urządzonej

	teren ogrodów działkowych teren infrastruktury technicznej
<b>profil dodatkowy</b>	teren zabudowy letniskowej lub rekreacji indywidualnej
<b>maksymalna nadziemna intensywnosc zabudowy</b>	0.6
<b>maksymalny udzial powierzchni zabudowy</b>	40%
<b>maksymalna wysokosc zabudowy</b>	12.0 m
<b>minimalny udzial powierzchni biologicznie czynnej</b>	30%
<b>geometria</b>	
<b>plan</b>	<a href="https://www.gov.pl/zagospodarowanieprzestrzenne/app/AktPlanowaniaPrzestrzennego/PL.ZIPPZP.11730/241704-POG/1POG">https://www.gov.pl/zagospodarowanieprzestrzenne/app/AktPlanowaniaPrzestrzennego/PL.ZIPPZP.11730/241704-POG/1POG</a>
<b>strefa planistyczna</b>	PL.ZIPPZP.11730_241704-POG_1POG-175SJ_20240930T202702
<b>identfier</b>	<a href="https://www.gov.pl/zagospodarowanieprzestrzenne/app/StrefaPlanistyczna/PL.ZIPPZP.11730/241704-POG/1POG-175SJ/20240930T202702">https://www.gov.pl/zagospodarowanieprzestrzenne/app/StrefaPlanistyczna/PL.ZIPPZP.11730/241704-POG/1POG-175SJ/20240930T202702</a>
<b>przestrzen nazw</b>	PL.ZIPPZP.11730/241704-POG
<b>lokalny id</b>	1POG-175SJ
<b>wersja id</b>	20240930T202702
<b>początek wersji obiektu</b>	2024-09-30T20:27:02
<b>nazwa</b>	strefa wielofunkcyjna z zabudową mieszkaniową jednorodzinną
<b>oznaczenie</b>	175SJ
<b>symbol</b>	SJ
<b>obowiązuje od</b>	2024-09-30
<b>obowiązuje do</b>	obecnie
<b>status</b>	w opracowaniu <a href="https://inspire.ec.europa.eu/codelist/ProcessStepGeneralValue/elaboration">https://inspire.ec.europa.eu/codelist/ProcessStepGeneralValue/elaboration</a>
<b>charakter ustalenia</b>	ogólnie wiążące <a href="https://inspire.ec.europa.eu/codelist/RegulationNatureValue/generallyBinding">https://inspire.ec.europa.eu/codelist/RegulationNatureValue/generallyBinding</a>
<b>profil podstawowy</b>	teren zabudowy mieszkaniowej jednorodzinnej teren usług teren komunikacji teren zieleni urządzonej

	teren ogrodów działkowych teren infrastruktury technicznej
<b>profil dodatkowy</b>	teren zabudowy letniskowej lub rekreacji indywidualnej
<b>maksymalna nadziemna intensywnosc zabudowy</b>	0.6
<b>maksymalny udzial powierzchni zabudowy</b>	40%
<b>maksymalna wysokosc zabudowy</b>	12.0 m
<b>minimalny udzial powierzchni biologicznie czynnej</b>	30%
<b>geometria</b>	
<b>plan</b>	<a href="https://www.gov.pl/zagospodarowanieprzestrzenne/app/AktPlanowaniaPrzestrzennego/PL.ZIPPZP.11730/241704-POG/1POG">https://www.gov.pl/zagospodarowanieprzestrzenne/app/AktPlanowaniaPrzestrzennego/PL.ZIPPZP.11730/241704-POG/1POG</a>
<b>strefa planistyczna</b>	PL.ZIPPZP.11730_241704-POG_1POG-176SJ_20240930T202702
<b>identfier</b>	<a href="https://www.gov.pl/zagospodarowanieprzestrzenne/app/StrefaPlanistyczna/PL.ZIPPZP.11730/241704-POG/1POG-176SJ/20240930T202702">https://www.gov.pl/zagospodarowanieprzestrzenne/app/StrefaPlanistyczna/PL.ZIPPZP.11730/241704-POG/1POG-176SJ/20240930T202702</a>
<b>przestrzen nazw</b>	PL.ZIPPZP.11730/241704-POG
<b>lokalny id</b>	1POG-176SJ
<b>wersja id</b>	20240930T202702
<b>początek wersji obiektu</b>	2024-09-30T20:27:02
<b>nazwa</b>	strefa wielofunkcyjna z zabudową mieszkaniową jednorodzinną
<b>oznaczenie</b>	176SJ
<b>symbol</b>	SJ
<b>obowiązuje od</b>	2024-09-30
<b>obowiązuje do</b>	obecnie
<b>status</b>	w opracowaniu <a href="https://inspire.ec.europa.eu/codelist/ProcessStepGeneralValue/elaboration">https://inspire.ec.europa.eu/codelist/ProcessStepGeneralValue/elaboration</a>
<b>charakter ustalenia</b>	ogólnie wiążące <a href="https://inspire.ec.europa.eu/codelist/RegulationNatureValue/generallyBinding">https://inspire.ec.europa.eu/codelist/RegulationNatureValue/generallyBinding</a>
<b>profil podstawowy</b>	teren zabudowy mieszkaniowej jednorodzinnej teren usług teren komunikacji teren zieleni urządzonej

	teren ogrodów działkowych teren infrastruktury technicznej
<b>profil dodatkowy</b>	teren zabudowy letniskowej lub rekreacji indywidualnej
<b>maksymalna nadziemna intensywnosc zabudowy</b>	0.6
<b>maksymalny udzial powierzchni zabudowy</b>	40%
<b>maksymalna wysokosc zabudowy</b>	12.0 m
<b>minimalny udzial powierzchni biologicznie czynnej</b>	30%
<b>geometria</b>	
<b>plan</b>	<a href="https://www.gov.pl/zagospodarowanieprzestrzenne/app/AktPlanowaniaPrzestrzennego/PL.ZIPPZP.11730/241704-POG/1POG">https://www.gov.pl/zagospodarowanieprzestrzenne/app/AktPlanowaniaPrzestrzennego/PL.ZIPPZP.11730/241704-POG/1POG</a>
<b>strefa planistyczna</b>	PL.ZIPPZP.11730_241704-POG_1POG-177SJ_20240930T202702
<b>identfier</b>	<a href="https://www.gov.pl/zagospodarowanieprzestrzenne/app/StrefaPlanistyczna/PL.ZIPPZP.11730/241704-POG/1POG-177SJ/20240930T202702">https://www.gov.pl/zagospodarowanieprzestrzenne/app/StrefaPlanistyczna/PL.ZIPPZP.11730/241704-POG/1POG-177SJ/20240930T202702</a>
<b>przestrzen nazw</b>	PL.ZIPPZP.11730/241704-POG
<b>lokalny id</b>	1POG-177SJ
<b>wersja id</b>	20240930T202702
<b>początek wersji obiektu</b>	2024-09-30T20:27:02
<b>nazwa</b>	strefa wielofunkcyjna z zabudową mieszkaniową jednorodzinną
<b>oznaczenie</b>	177SJ
<b>symbol</b>	SJ
<b>obowiązuje od</b>	2024-09-30
<b>obowiązuje do</b>	obecnie
<b>status</b>	w opracowaniu <a href="https://inspire.ec.europa.eu/codelist/ProcessStepGeneralValue/elaboration">https://inspire.ec.europa.eu/codelist/ProcessStepGeneralValue/elaboration</a>
<b>charakter ustalenia</b>	ogólnie wiążące <a href="https://inspire.ec.europa.eu/codelist/RegulationNatureValue/generallyBinding">https://inspire.ec.europa.eu/codelist/RegulationNatureValue/generallyBinding</a>
<b>profil podstawowy</b>	teren zabudowy mieszkaniowej jednorodzinnej teren usług teren komunikacji teren zieleni urządzonej

	teren ogrodów działkowych teren infrastruktury technicznej
<b>profil dodatkowy</b>	teren zabudowy letniskowej lub rekreacji indywidualnej
<b>maksymalna nadziemna intensywnosc zabudowy</b>	0.6
<b>maksymalny udzial powierzchni zabudowy</b>	40%
<b>maksymalna wysokosc zabudowy</b>	12.0 m
<b>minimalny udzial powierzchni biologicznie czynnej</b>	30%
<b>geometria</b>	
<b>plan</b>	<a href="https://www.gov.pl/zagospodarowanieprzestrzenne/app/AktPlanowaniaPrzestrzennego/PL.ZIPPZP.11730/241704-POG/1POG">https://www.gov.pl/zagospodarowanieprzestrzenne/app/AktPlanowaniaPrzestrzennego/PL.ZIPPZP.11730/241704-POG/1POG</a>
<b>strefa planistyczna</b>	PL.ZIPPZP.11730_241704-POG_1POG-178SJ_20240930T202702
<b>identfier</b>	<a href="https://www.gov.pl/zagospodarowanieprzestrzenne/app/StrefaPlanistyczna/PL.ZIPPZP.11730/241704-POG/1POG-178SJ/20240930T202702">https://www.gov.pl/zagospodarowanieprzestrzenne/app/StrefaPlanistyczna/PL.ZIPPZP.11730/241704-POG/1POG-178SJ/20240930T202702</a>
<b>przestrzen nazw</b>	PL.ZIPPZP.11730/241704-POG
<b>lokalny id</b>	1POG-178SJ
<b>wersja id</b>	20240930T202702
<b>poczatek wersji obiektu</b>	2024-09-30T20:27:02
<b>nazwa</b>	strefa wielofunkcyjna z zabudową mieszkaniową jednorodzinną
<b>oznaczenie</b>	178SJ
<b>symbol</b>	SJ
<b>obowiazuje od</b>	2024-09-30
<b>obowiazuje do</b>	obecnie
<b>status</b>	w opracowaniu <a href="https://inspire.ec.europa.eu/codelist/ProcessStepGeneralValue/elaboration">https://inspire.ec.europa.eu/codelist/ProcessStepGeneralValue/elaboration</a>
<b>charakter ustalenia</b>	ogólnie wiążące <a href="https://inspire.ec.europa.eu/codelist/RegulationNatureValue/generallyBinding">https://inspire.ec.europa.eu/codelist/RegulationNatureValue/generallyBinding</a>
<b>profil podstawowy</b>	teren zabudowy mieszkaniowej jednorodzinnej teren usług teren komunikacji teren zieleni urządzonej

	teren ogrodów działkowych teren infrastruktury technicznej
<b>profil dodatkowy</b>	teren zabudowy letniskowej lub rekreacji indywidualnej
<b>maksymalna nadziemna intensywnosc zabudowy</b>	0.6
<b>maksymalny udzial powierzchni zabudowy</b>	40%
<b>maksymalna wysokosc zabudowy</b>	12.0 m
<b>minimalny udzial powierzchni biologicznie czynnej</b>	30%
<b>geometria</b>	
<b>plan</b>	<a href="https://www.gov.pl/zagospodarowanieprzestrzenne/app/AktPlanowaniaPrzestrzennego/PL.ZIPPZP.11730/241704-POG/1POG">https://www.gov.pl/zagospodarowanieprzestrzenne/app/AktPlanowaniaPrzestrzennego/PL.ZIPPZP.11730/241704-POG/1POG</a>
<b>strefa planistyczna</b>	PL.ZIPPZP.11730_241704-POG_1POG-179SJ_20240930T202702
<b>identfier</b>	<a href="https://www.gov.pl/zagospodarowanieprzestrzenne/app/StrefaPlanistyczna/PL.ZIPPZP.11730/241704-POG/1POG-179SJ/20240930T202702">https://www.gov.pl/zagospodarowanieprzestrzenne/app/StrefaPlanistyczna/PL.ZIPPZP.11730/241704-POG/1POG-179SJ/20240930T202702</a>
<b>przestrzen nazw</b>	PL.ZIPPZP.11730/241704-POG
<b>lokalny id</b>	1POG-179SJ
<b>wersja id</b>	20240930T202702
<b>początek wersji obiektu</b>	2024-09-30T20:27:02
<b>nazwa</b>	strefa wielofunkcyjna z zabudową mieszkaniową jednorodzinną
<b>oznaczenie</b>	179SJ
<b>symbol</b>	SJ
<b>obowiązuje od</b>	2024-09-30
<b>obowiązuje do</b>	obecnie
<b>status</b>	w opracowaniu <a href="https://inspire.ec.europa.eu/codelist/ProcessStepGeneralValue/elaboration">https://inspire.ec.europa.eu/codelist/ProcessStepGeneralValue/elaboration</a>
<b>charakter ustalenia</b>	ogólnie wiążące <a href="https://inspire.ec.europa.eu/codelist/RegulationNatureValue/generallyBinding">https://inspire.ec.europa.eu/codelist/RegulationNatureValue/generallyBinding</a>
<b>profil podstawowy</b>	teren zabudowy mieszkaniowej jednorodzinnej teren usług teren komunikacji teren zieleni urządzonej

teren ogrodów działkowych  
teren infrastruktury technicznej

**profil dodatkowy** teren zabudowy letniskowej lub rekreacji indywidualnej

**maksymalna nadziemna intensywnosc zabudowy** 0.6

**maksymalny udzial powierzchni zabudowy** 40%

**maksymalna wysokosc zabudowy** 12.0 m

**minimalny udzial powierzchni biologicznie czynnej** 30%

**geometria**



**plan**

<https://www.gov.pl/zagospodarowanieprzestrzenne/app/AktPlanowaniaPrzestrzennego/PL.ZIPPZP.11730/241704-POG/1POG>