

INFORMACJA o stanie mienia Gminy Jelesnia na dzień 31.12.2024r.

Informacja sporządzona zgodnie z Zarządzeniem Nr 111.2011 Wójta
Gminy Jelesnia z dnia 14 grudnia 2011 r.



Jelesnia, 28 marzec 2025 r.

Spis treści

1. Wstęp	3
2. Prawo własności i jego zmiany	4
2.1. Rzeczowe aktywa trwałe.....	4
2.1.1. Środki trwałe.....	4
2.1.2. Pozostałe środki trwałe.....	10
2.1.3. Środki trwałe w budowie (inwestycje).....	11
2.2. Wartości niematerialne i prawne.....	12
2.3. Długoterminowe aktywa finansowe.....	13
2.4. Wartość mienia zlikwidowanych jednostek i jego zmiany.....	13
3. Gospodarka gruntami	13
3.1. Zasób nieruchomości Gminy Jeleśnia według rodzajów.....	13
3.2. Formy władania gruntami Gminy Jeleśnia.....	14
3.3. Nabycie nieruchomości na rzecz Gminy Jeleśnia w 2024 roku.....	15
3.4. Zbycie nieruchomości Gminy Jeleśnia w 2024 roku.....	15
4. Wierzytelności	15
5. Ustanowione zastawy i hipoteki na rzecz Gminy Jeleśnia	16
<i>Dochody uzyskane z tytułu wykonywania prawa własności i innych praw majątkowych oraz z wykonywania posiadania</i>	16
7. Wykaz nieruchomości oddanych w użyczenie, najem lub dzierżawę stan na 31.12.2024 r.	17
8. Wykaz budynków stanowiących mienie Gminy Jeleśnia	19
9 Wykaz gruntów Gminy Jeleśnia z podziałem na miejsce użytkowania	20
10. Podsumowanie	51
10.1. Spis tabel.....	51
10.2. Spis wykresów.....	51
10.3. Wykaz załączników.....	51

Informacje zebrała i opracowała D.Kleszcz

1. Wstęp.

Informację o stanie mienia komunalnego Gminy Jeleśnia przygotowano w oparciu o art. 267 ust. 1 pkt 3 ustawy o finansach publicznych z dnia 27 sierpnia 2009 roku (Dz.U.2024, poz. 1530 z dn.16.10.2024). Obejmuje ona dane:

- dotyczące przysługujących jednostce samorządu terytorialnego praw własności;
- dotyczące innych niż własność praw majątkowych, w tym szczególności o ograniczonych prawach rzeczowych, użytkowaniu wieczystym, wierzytelnościach, udziałach w spółkach, akcjach;
- dotyczące posiadania;
- o zmianach w stanie mienia komunalnego w zakresie wymienionym wyżej, od dnia złożenia poprzedniej informacji;
- o dochodach uzyskanych z wykonywania prawa własności i innych praw majątkowych oraz wykonywania posiadania;
- inne dane i informacje o zdarzeniach mających wpływ na stan mienia jednostki samorządu terytorialnego.

Gmina Jeleśnia realizuje zadania określone przepisami wynikającymi z ustawy o samorządzie gminnym z dnia 8 marca 1990 roku (Dz. U. 2024, poz.1465)

Informacja o stanie mienia Gminy Jeleśnia została opracowana z uwzględnieniem obowiązujących zasad ewidencji mienia, wynikających z przepisów ustaw:

- z dnia 27 sierpnia 2009 roku o finansach publicznych (Dz. U. 2024, poz.1530);
- z dnia 29 września 1994 roku o rachunkowości (Dz. U. 2023, poz.120);
- z dnia 21 sierpnia 1997 roku o gospodarce nieruchomościami (Dz. U. 2024 poz.1145).

Pod pojęciem mienia komunalnego gminy rozumiane są zasoby majątkowe kontrolowane przez jednostkę o wiarygodnie określonej wartości, powstałe w wyniku przeszłych zdarzeń.

Zgodnie z ustawą o rachunkowości z dnia 29 września 1994 r. (Dz.U. 2023 poz. 120), są to:

1. **Środki trwałe** - rzeczowe aktywa trwałe i zrównane z nimi, o przewidywanym okresie ekonomicznej użyteczności dłuższym niż rok, kompletne, zdatne do użytku i przeznaczone na potrzeby jednostki. Zalicza się do nich w szczególności:
 - a) **nieruchomości** - w tym grunty, prawo użytkowania wieczystego gruntu, budowle i budynki, a także będące odrębną własnością lokale, spółdzielcze własnościowe prawo do lokalu mieszkalnego oraz spółdzielcze prawo do lokalu użytkowego;
 - b) **maszyny, urządzenia, środki transportu;**
 - c) **ulepszenia w obcych środkach trwałych;**
 - b) **inwentarz żywy.**
2. **Środki trwałe w budowie** - zaliczane do aktywów trwałych środki trwałe w okresie ich budowy, montażu lub ulepszenia już istniejącego środka trwałego.
3. **Wartości niematerialne i prawne** - nabyte przez jednostkę, zaliczane do aktywów trwałych, prawa majątkowe nadające się do gospodarczego wykorzystania, o przewidywanym okresie ekonomicznej użyteczności dłuższym niż rok, przeznaczone do używania na potrzeby jednostki.

Zgodnie z art. 43 ustawy o samorządzie gminnym mieniem komunalnym jest własność i inne prawa majątkowe, należące do poszczególnych gmin, ich związków oraz mienie innych gminnych osób prawnych, w tym przedsiębiorstw.

Niniejsza Informacja zawiera dane o stanie i wartości majątku trwałego Gminy Jeleśnia, którym zarządzają jednostki budżetowe gminy, a także spółka z ograniczoną odpowiedzialnością (100% udziałów gminy) opracowane według stanu na dzień 31 grudnia 2020 r. po uwzględnieniu umorzenia, w oparciu o ewidencję księgową prowadzoną odrębnie przez każdą z tych jednostek organizacyjnych Gminy Jeleśnia.

W niniejszym opracowaniu dane o stanie mienia zaprezentowano w układzie:

- na dzień 31.12.2023 roku oraz
- na dzień 31.12.2024 roku

Informacje przedstawiono w sposób zgodny ze strukturą organizacyjną Gminy Jeleśnia, którą stanowią:

1. Jednostki organizacyjne Gminy Jeleśnia:
 - 1.1. Jednostki budżetowe:
 - 1.1.1. Urząd Gminy Jeleśnia;
 - 1.1.2. Pozostałe jednostki budżetowe;
 - 1.2. Zakład Gospodarki Komunalnej Sp. z o.o.
2. Osoby prawne gminy Jeleśnia:
 - 2.1. Samorządowe instytucje kultury.

Dane o mieniu komunalnym, w tym mieniu jednostek organizacyjnych gminy Jeleśnia zostały opracowane na podstawie informacji o danych ujętych w ewidencji księgowej według stanu na dzień 31 grudnia 2024 r. Informacje przekazane były przed terminem sporządzenia sprawozdania finansowego za 2024 rok przypadającym na dzień 31 marca 2025 r., a tym samym przed terminem przedłożenia sprawozdania finansowego, który określony został w art. 270 ustawy o finansach publicznych na 31 maja roku następującego po roku budżetowym. W przypadku korekt wprowadzonych do ewidencji księgowej po dacie przedłożenia przez jednostki danych zaprezentowanych w niniejszej *Informacji*, może wystąpić różnica w stosunku do danych prezentowanych w ostatecznym sprawozdaniu finansowym.

Informacja o stanie mienia Gminy Jeleśnia zawiera dane zbiorcze z mienia komunalnego gminy oraz jednostek organizacyjnych. W załącznikach do *Informacji* zostały zaprezentowane informacje o stanie mienia poszczególnych jednostek organizacyjnych Gminy Jeleśnia.

2. Prawo własności i jego zmiany.

2.1. Rzeczowe aktywa trwałe.

2.1.1. Środki trwałe.

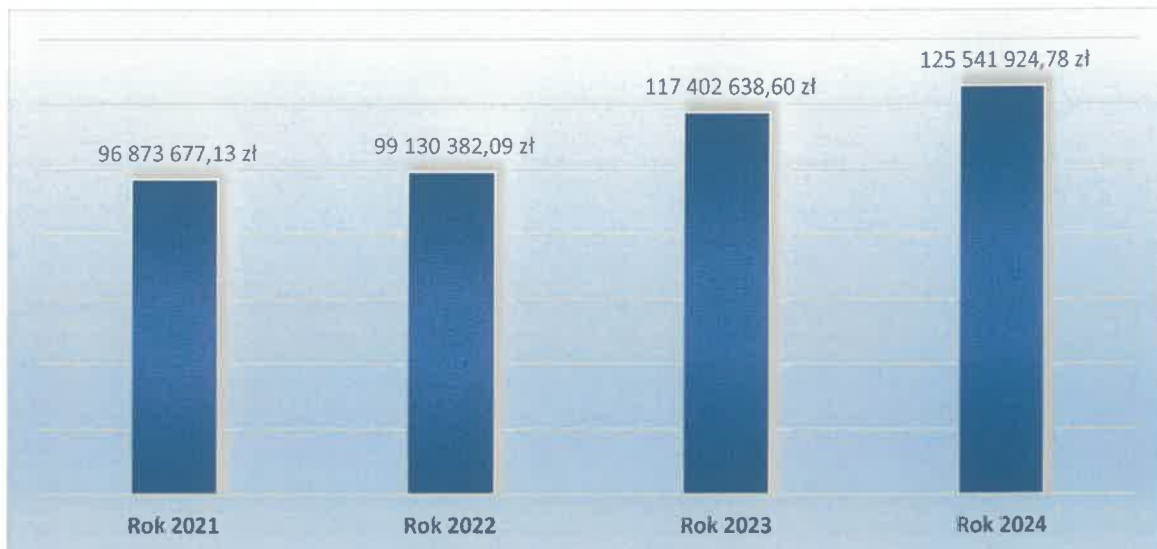
IM-5 Wartość majątku trwałego zgodnie z klasyfikacją środków trwałych (konto 011)

Wyszczególnienie	Stan na 31.12.2023 r.			Stan na 31.12.2024 r.			zmiana (7-4)	Umorzenie za rok
	BRUTTO	Umorzenie	NETTO	BRUTTO	Umorzenie	Wartość netto		
1	2	3	4	5	6	7	8	9
0. GRUNTY	7 239 939,02	219 304,44	7 020 634,58	7 340 498,05	246 746,65	7 093 751,40	73 116,82	27 442,21
UG	6 681 239,02	34 569,02	6 646 670,00	6 781 798,05	38 676,23	6 743 121,82	96 451,82	4 107,21
Szkoła Podst. Nr 1 w Pewli Wielkiej	92 000,00	-	92 000,00	92 000,00	-	92 000,00	-	-
ZGK	466 700,00	184 735,42	281 964,58	466 700,00	208 070,42	258 629,58	- 23 335,00	23 335,00
1. BUDYNKI I LOKALE	33 731 093,47	13 623 624,38	20 107 469,09	40 713 478,11	14 482 992,21	26 230 485,90	6 123 016,81	859 367,83
UG	10 722 004,51	3 581 027,29	7 140 977,22	17 704 389,15	3 865 167,62	13 839 221,53	6 698 244,31	284 140,33
ZSZK Nr 1 w Jeleśni	3 092 371,64	1 444 591,73	1 647 779,91	3 092 371,64	1 521 901,07	1 570 470,57	- 77 309,34	77 309,34
ZSzk. Nr 2 w Jeleśni	1 584 162,07	938 768,07	645 394,00	1 584 162,07	978 372,15	605 789,92	- 39 604,08	39 604,08
ZSzk. Nr 3 w Krzyżowej	5 646 934,52	2 268 942,73	3 377 991,79	5 646 934,52	2 410 116,09	3 236 818,43	- 141 173,36	141 173,36
ZSzk. Nr 4 w Sopotni Wielkiej	4 101 699,10	1 796 122,87	2 305 576,23	4 101 699,10	1 898 665,40	2 203 033,70	- 102 542,53	102 542,53
ZSzk Nr 5 w Korbiewowie	3 912 295,02	1 460 594,61	2 451 700,41	3 912 295,02	1 558 401,99	2 353 893,03	- 97 807,38	97 807,38
ZSzk Nr 6 w Sopotni Małej	795 407,99	429 268,57	366 139,42	795 407,99	449 153,77	346 254,22	- 19 885,20	19 885,20
ZSzk Nr 7 w Przyborowie	2 858 153,28	1 208 244,51	1 649 908,77	2 858 153,28	1 279 698,43	1 578 454,85	- 71 453,92	71 453,92
ZSP Nr 8 w Pewli Wielkiej	268 454,05	191 150,44	77 303,61	268 454,05	197 861,80	70 592,25	- 6 711,36	6 711,36
Szkoła Podst. Nr 1 w Pewli Wielkiej	411 281,10	223 078,02	188 203,08	411 281,10	233 360,10	177 921,00	- 10 282,08	10 282,08
ZGK	338 330,19	81 835,54	256 494,65	338 330,19	90 293,79	248 036,40	- 8 458,25	8 458,25
2. OBIEKTY INŻYNIERII ŁADOWEJ I WODNEJ	65 611 461,62	30 343 020,52	35 268 441,10	66 859 872,25	32 674 317,65	34 185 554,60	- 1 082 886,50	2 331 297,13
UG	65 080 006,12	30 137 362,78	34 942 643,34	66 288 666,75	32 448 270,32	33 840 396,43	- 1 102 246,91	2 310 907,54
ZSZK Nr 1 w Jeleśni	21 684,01	18 678,30	3 005,71	36 434,01	19 366,88	17 067,13	14 061,42	688,58
ZSzk. Nr 2 w Jeleśni	184 310,63	36 588,00	147 722,63	209 310,63	45 038,28	164 272,35	16 549,72	8 450,28
ZSzk. Nr 3 w Krzyżowej	27 476,68	15 767,08	11 709,60	27 476,68	16 652,68	10 824,00	- 885,60	885,60
ZSzk. Nr 4 w Sopotni Wielkiej	11 729,76	3 782,85	7 946,91	11 729,76	4 310,69	7 419,07	- 527,84	527,84
ZSzk Nr 5 w Korbiewowie	107 738,98	34 645,47	73 093,51	107 738,98	37 339,00	70 399,98	- 2 693,53	2 693,53
ZSzk Nr 6 w Sopotni Małej	58 086,73	48 357,60	9 729,13	58 086,73	50 971,56	7 115,17	- 2 613,96	2 613,96
ZSzk Nr 7 w Przyborowie	15 009,23	7 952,63	7 056,60	15 009,23	8 327,87	6 681,36	- 375,24	375,24
ZSP Nr 8 w Pewli Wielkiej	76 080,82	13 694,56	62 386,26	76 080,82	17 118,20	58 962,62	- 3 423,64	3 423,64
Szkoła Podst. Nr 1 w Pewli Wielkiej	29 338,66	26 191,25	3 147,41	29 338,66	26 922,17	2 416,49	- 730,92	730,92
3. KOTŁY I MASZyny ENERGETYCZNE	1 267 342,77	837 630,06	429 712,71	1 267 342,77	910 990,43	356 352,34	- 73 360,37	73 360,37
UG	467 689,80	246 131,65	221 558,15	467 689,80	275 356,78	192 333,02	- 29 225,13	29 225,13
ZSZK Nr 1 w Jeleśni	30 543,47	17 282,49	13 260,98	30 543,47	19 420,53	11 122,94	- 2 138,04	2 138,04
ZSzk. Nr 2 w Jeleśni	223 680,61	156 576,40	67 104,21	223 680,61	172 234,04	51 446,57	- 15 657,64	15 657,64

Informacja o stanie mienia komunalnego Gminy Jeleśnia na dzień 31/12/2024 r.

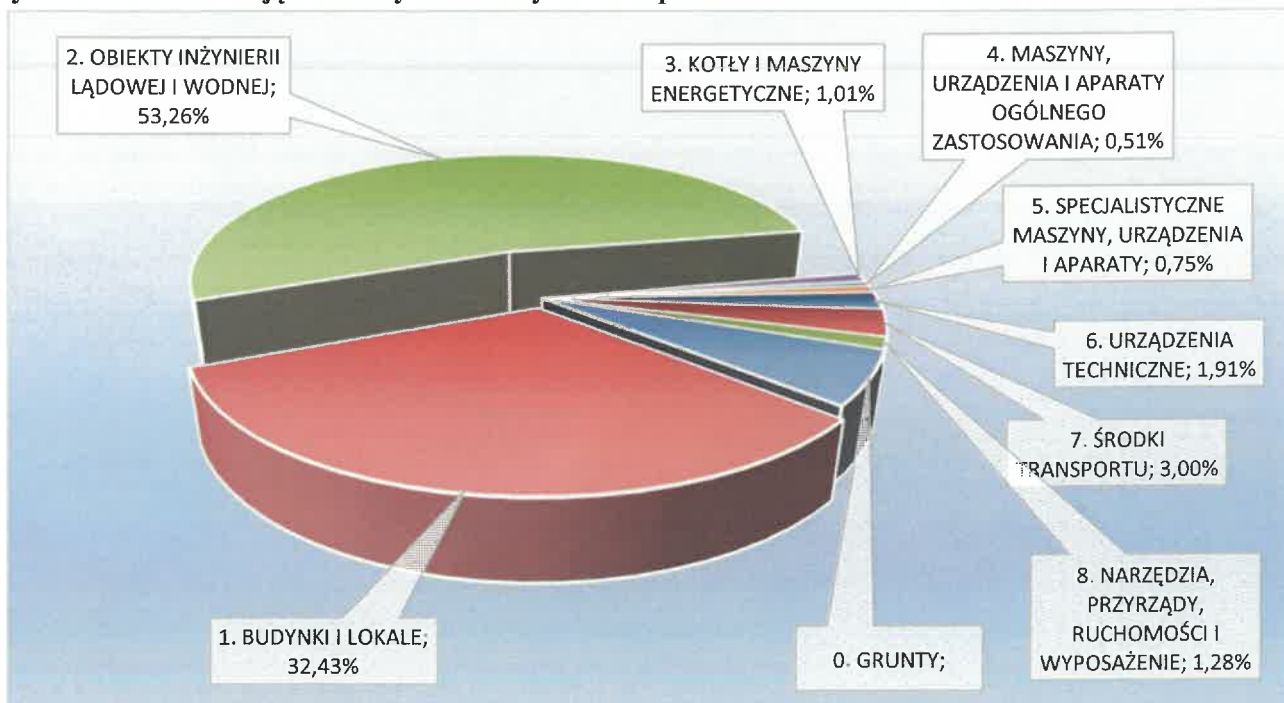
ZSzk. Nr 3 w Krzyżowej	21 000,00	5 880,00	15 120,00	21 000,00	7 350,00	13 650,00	- 1 470,00	1 470,00
ZSzk Nr 5 w Korbiewowie	169 580,00	154 317,80	15 262,20	169 580,00	166 188,40	3 391,60	- 11 870,60	11 870,60
ZSzk Nr 6 w Sopotni Małej	46 609,99	32 627,00	13 982,99	46 609,99	35 889,70	10 720,29	- 3 262,70	3 262,70
ZSzk Nr 7 w Przyborowie	107 361,22	53 942,32	53 418,90	107 361,22	58 290,37	49 070,85	- 4 348,05	4 348,05
ZSP Nr 8 w Pewli Wielkiej	30 000,00	29 575,00	425,00	30 000,00	30 000,00	-	- 425,00	425,00
Szkoła Podst. Nr 1 w Pewli Wielkiej	49 903,07	25 537,79	24 365,28	49 903,07	29 031,00	20 872,07	- 3 493,21	3 493,21
ZGK	120 974,61	115 759,61	5 215,00	120 974,61	117 229,61	3 745,00	- 1 470,00	1 470,00
4. MASZyny, URZĄDZENIA I APARATY OGÓLNEGO ZASTOSOWANIA	746 981,77	688 762,65	58 219,12	645 392,55	612 189,99	33 202,56	- 25 016,56	-77 292,72
UG	624 952,06	570 488,28	54 463,78	522 642,78	490 048,52	32 594,26	- 21 869,52	-80 439,76
ZSZK Nr 1 w Jeleśni	8 000,00	7 420,50	579,50	8 000,00	7 980,54	19,46	- 560,04	560,04
ZSzk Nr 7 w Przyborowie	12 365,19	12 365,19	-	12 365,19	12 365,19	-	-	-
GOK	23 771,34	23 771,34	-	23 771,34	23 771,34	-	-	-
GOPS	10 982,25	10 982,25	-	10 982,25	10 982,25	-	-	-
Biblioteka	42 084,92	42 084,92	-	42 804,98	42 804,98	-	-	-
ZGK	24 826,01	21 650,17	3 175,84	24 826,01	24 237,17	588,84	- 2 587,00	2 587,00
5. SPECJALISTYCZNE MASZyny, URZĄDZENIA I APARATY	987 893,80	610 076,11	377 817,69	944 943,80	635 029,92	309 913,88	- 67 903,81	24 953,81
UG	61 235,98	29 469,32	31 766,66	76 235,98	35 119,32	41 116,66	9 350,00	5 650,00
ZSZK Nr 2 w Jeleśni	6 808,82	6 808,82	-	6 808,82	6 808,82	-	-	-
ZGK	919 849,00	573 797,97	346 051,03	861 899,00	593 101,78	268 797,22	- 77 253,81	19 303,81
6. URZĄDZENIA TECHNICZNE	2 424 407,48	2 213 722,10	210 685,38	2 395 863,62	2 212 470,84	183 392,78	- 27 292,60	-1 251,26
UG	1 599 203,42	1 390 047,14	209 156,28	1 575 756,56	1 393 121,10	182 635,46	- 26 520,82	3 073,96
ZSZK Nr 1 w Jeleśni	118 734,11	118 734,11	-	118 734,11	118 734,11	-	-	-
GOPS	-	-	-	-	-	-	-	-
ZGK	604 340,84	602 811,74	1 529,10	599 243,84	598 486,52	757,32	- 771,78	-4 325,22
7. ŚRODKI TRANSPORTU	3 737 968,40	3 482 489,87	255 478,53	3 762 678,40	3 612 307,93	150 370,47	- 105 108,06	-105 108,06
UG	2 675 507,56	2 434 194,03	241 313,53	2 700 217,56	2 559 632,09	140 585,47	- 100 728,06	-100 728,06
ZGK	1 062 460,84	1 048 295,84	14 165,00	1 062 460,84	1 052 675,84	9 785,00	- 4 380,00	-4 380,00
8. NARZĘDZIA, PRZYRZĄDY, RUCHOMOŚCI I WYPOSAŻENIE	1 655 550,27	1 068 882,97	586 667,30	1 611 855,23	1 157 228,53	454 626,70	- 132 040,60	88 345,56
UG	857 386,72	573 583,58	283 803,14	848 284,72	617 774,72	230 510,00	- 53 293,14	44 191,14
ZSZK Nr 1 w Jeleśni	100 216,42	53 216,42	47 000,00	100 216,42	65 216,42	35 000,00	- 12 000,00	12 000,00
ZSZK. Nr 2 w Jeleśni	119 992,38	54 888,76	65 103,62	119 992,38	72 546,64	47 445,74	- 17 657,88	17 657,88
ZSzk. Nr 3 w Krzyżowej	225 339,77	201 839,77	23 500,00	202 347,65	184 847,65	17 500,00	- 6 000,00	-16 992,12
ZSzk. Nr 4 w Sopotni Wielkiej	104 562,45	55 103,41	49 459,04	86 579,53	49 735,24	36 844,29	- 12 614,75	-5 368,17
ZSzk Nr 5 w Korbiewowie	48 132,02	24 330,52	23 801,50	48 132,02	30 330,52	17 801,50	- 6 000,00	6 000,00
ZSzk Nr 6 w Sopotni Małej	30 000,00	6 500,00	23 500,00	29 186,00	12 160,83	17 025,17	- 6 474,83	5 660,83
ZSzk Nr 7 w Przyborowie	63 593,60	40 093,60	23 500,00	63 593,60	46 093,60	17 500,00	- 6 000,00	6 000,00
ZSP Nr 8 w Pewli Wielkiej	41 614,50	18 114,50	23 500,00	41 614,50	24 114,50	17 500,00	- 6 000,00	6 000,00
Szkoła Podst. Nr 1 w Pewli Wielkiej	38 039,00	14 539,00	23 500,00	38 039,00	20 539,00	17 500,00	- 6 000,00	6 000,00
GOK	23 136,82	23 136,82	-	23 136,82	23 136,82	-	-	-
ZGK	3 536,59	3 536,59	-	10 732,59	10 732,59	-	-	7 196,00
SUMA:	117 402 638,60	53 087 513,10	64 315 125,50	125 541 924,78	56 544 274,15	68 997 650,63	4 682 525,13	3 221 114,87

Wykres 1. Wartość majątku Gminy Jeleśnia w latach od 2021 do 2024.



Wykres 1 prezentuje wzrost przyjętych na stan składników majątku Gminy Jeleśnia w ciągu czterech ostatnich lat. Znaczący wpływ na zwiększenie wartości majątku trwałego miały środki pozyskane z Programu Polski Ład w latach 2023-2024. Wzrost wartości środków trwałych w roku 2024 w stosunku do roku 2023 wynosi 8 139 286,18 zł.

Wykres 2. Struktura majątku Gminy Jeleśnia wyrażona w procentach /stan brutto/ na dzień 31.12.2024 r.



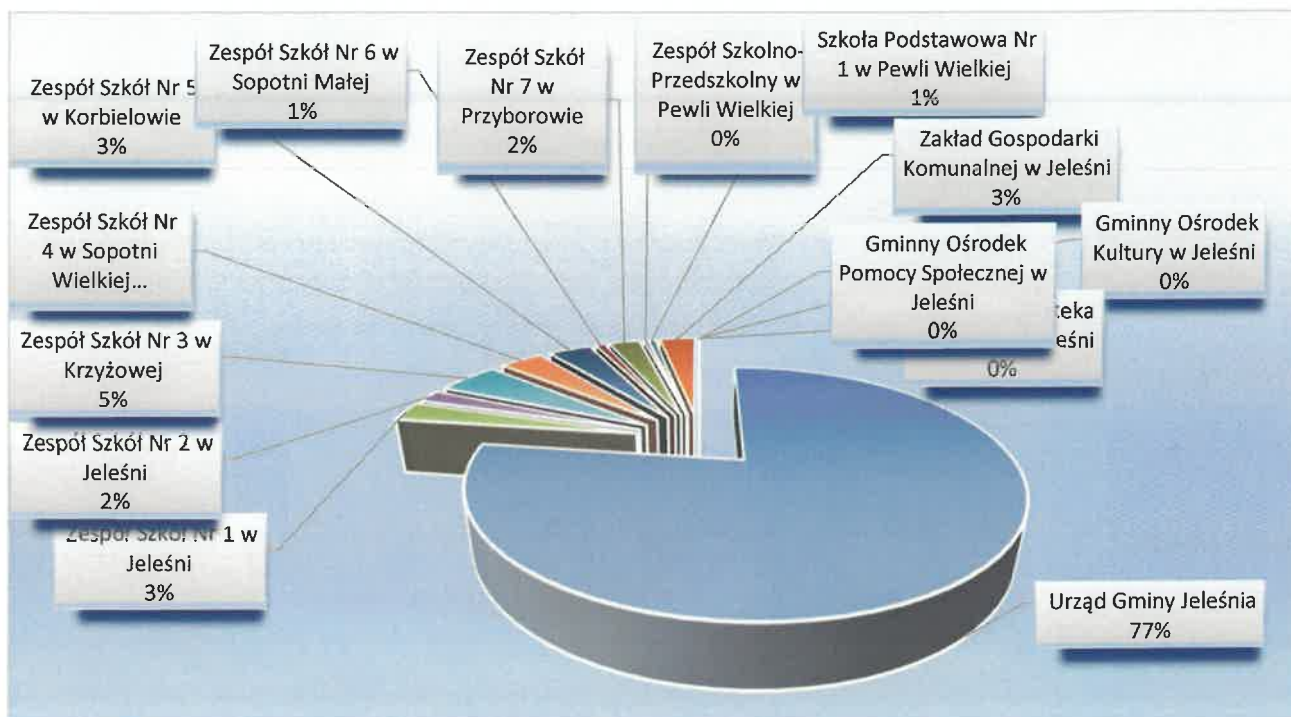
Wykres 2 przedstawia zasoby majątku Gminy Jeleśnia z podziałem na grupy środków trwałych. Największą wartość majątku trwałego stanowi grupa 2, która wynosi 53,26 % wartości księgowej w stosunku do pozostałych grup środków trwałych. Do grupy 2 zalicza się takie zasoby majątku, jak drogi, mosty, parkingi, wzmocnienia linii brzegowych.

Drugą największą grupą co do wartości księgowej zasobu gminnego, są budynki będące własnością Gminy, które stanowią 32,43 % wartości księgowej w stosunku do pozostałych grup środków trwałych. Budynki Gminy Jeleśnia to przede wszystkim obiekty przeznaczone do zadań oświatowych, ale także budynek Urzędu Gminy, budynki LKS, budynki przeznaczone pod wynajem (ośrodki zdrowia, budynek wielofunkcyjny w Krzyżowej, budynek byłego Przejścia Granicznego). Szczegółowy wykaz bunków znajduje się w niniejszej informacji na stronie 19.

IM-15. Struktura majątku Gminy Jeleśnia będącego w ewidencji księgowej poszczególnych jednostek organizacyjnych.

Jednostka organizacyjna	Wartość brutto środków trwałych na dzień 31.12.2023	Wartość brutto środków trwałych na dzień 31.12.2024
Urząd Gminy Jeleśnia	88 769 225,19	96 965 681,35
Zespół Szkół Nr 1 w Jeleśni	3 371 549,65	3 386 299,65
Zespół Szkół Nr 2 w Jeleśni	2 221 083,62	2 246 083,62
Zespół Szkół Nr 3 w Krzyżowej	5 920 750,97	5 897 758,85
Zespół Szkół Nr 4 w Sopotni Wielkiej	4 217 991,31	4 200 008,39
Zespół Szkół Nr 5 w Korbielowie	4 237 746,02	4 237 746,02
Zespół Szkół Nr 6 w Sopotni Małej	930 104,71	929 290,71
Zespół Szkół Nr 7 w Przyborowie	3 056 482,52	3 056 482,52
Zespół Szkolno-Przedszkolny w Pewli Wielkiej	416 149,37	416 149,37
Szkoła Podstawowa Nr 1 w Pewli Wielkiej	620 561,83	620 561,83
Zakład Gospodarki Komunalnej w Jeleśni	3 541 018,08	3 485 167,08
Gminny Ośrodek Kultury w Jeleśni	46 908,16	46 908,16
Gminna Biblioteka Publiczna w Jeleśni	42 084,92	42 804,98
Gminny Ośrodek Pomocy Społecznej w Jeleśni	10 982,25	10 982,25
Razem	117 402 638,60	125 541 924,78

Wykres 3. Procentowy udział majątku jednostek organizacyjnych w majątku Gminy Jeleśnia na dzień 31.12.2024 r.



Wykres 3 prezentuje udział wartości księgowych majątku, jaki przypadał w 2024 roku na daną jednostkę organizacyjną gminy. Szczegółowe zmiany w wartościach księgowych poszczególnych grup środków trwałych opisano poniżej.

GRUPA 0. GRUNTY

Wzrost wartości gruntów w roku 2024:

	Miejsce użytkowania	Kategoria	Nazwa	Przychód	Data zakupu	Dokument zakupu	Nr w księdze (grunt)
-DECYZJA KOMUNALIZACYJNA-	Pewel Wielka	Tk - Koleje	4125/1 o pow. 0,0013 ha	800,00 zł	18-09-2024	NWXV.7532.1.109.2024 z dn. 12.04.2024	BB1Z/00135501/5
-DECYZJA KOMUNALIZACYJNA-	Jeleśnia	dr - Drogi	8029/1 o pow. 0,0095 ha	3 000,00 zł	10-09-2024	NWIIIb.7533.153.2020 z dnia 10.09.2024r.	BB1Z/00119372/3
-DECYZJA KOMUNALIZACYJNA-	Jeleśnia	Tk - Koleje	11185 o pow. 0,0065 ha	1 000,00 zł	31-07-2024	NWIV.752.59.4.2015 z dn. 31.07.2024	BB1Z/00101587/4
-DECYZJA KOMUNALIZACYJNA-	Jeleśnia	Tk - Koleje	11186 o pow. 0,0181 ha	1 000,00 zł	31-07-2024	NWIV.752.59.4.2015 z dn. 31.07.2024	BB1Z/00101587/4
- ODSZKODOWANIE-	Przyborów	dr - Drogi	3935/2 o pow. 0,0044 ha	3 329,04 zł	12-06-2024	Porozumienie 2/2024 z 12.06.2024r.	BB1Z/00161612/7
- ODSZKODOWANIE-	Przyborów	dr - Drogi	3934/1 o pow. 0,0193 ha	14 602,38 zł	12-06-2024	Porozumienie 2/2024 z 12.06.2024r.	BB1Z/00161612/7
-DECYZJA KOMUNALIZACYJNA-	Krzyżowa	dr - Drogi	10104/2 o pow. 0,1178 ha	35 000,00 zł	23-04-2024	NWXVa.7532.165.2024 z dn. 23.04.2024	BB1Z/00138263/5
-DECYZJA KOMUNALIZACYJNA-	Jeleśnia	Tk - Koleje	11188 o pow. 0,0987 ha	29 000,00 zł	12-04-2024	NWXV.7532.1.109.2024 z dn. 12.04.2024	BB1Z/00101587/4
-DECYZJA KOMUNALIZACYJNA-	Jeleśnia	Tk - Koleje	11184 o pow. 0,0060 ha	1 000,00 zł	12-04-2024	NWXV.7532.1.109.2024 z dn. 12.04.2024	BB1Z/00101587/4
-DECYZJA KOMUNALIZACYJNA-	Jeleśnia	Tk - Koleje	2918/2 o pow. 0,0205 ha	11 000,00 zł	12-04-2024	NWXV.7532.1.109.2024 z dn. 12.04.2024	BB1Z/00101587/4
- ODSZKODOWANIE-	Sopotnia Wielka	R - grunty orne	183/3 o pow. 0,0009 ha	497,61 zł	17-01-2024	Porozumienie 1/2024 z dn. 17.01.2024	BB1Z/00083152/3
- ODSZKODOWANIE-	Sopotnia Wielka	R - grunty orne	184/3 o pow. 0,0006 ha	330,00 zł	17-01-2024	Porozumienie 1/2024 z dn. 17.01.2024	BB1Z/00083152/3
razem				100 559,03 zł			

GRUPA 1. BUDYNKI I LOKALE, SPÓŁDZIELCZE WŁASNOŚCIOWE PRAWO DO LOKALU MIESZKALNEGO ORAZ SPÓŁDZIELCZE PRAWO DO LOKALU **6 982 384,64 zł**

- * W roku 2024 zakończono Budowę Gminnego Ośrodka Kultury w Jeleśni wraz z budową i modernizacją infrastruktury towarzyszącej -umowa nr 272.02.2023.SG oraz z aneksami 1,2 i 3.
Powierzchnia użytkowa obiektu to 458,52 m², kubatura – 2928,00 m³, powierzchnia zabudowy – 488,10 m². Ściany zewnętrzne wykonano z pustaka POROTHERM 25 cm + styropian gr 15 cm, dach z blachy aluminiowej powlekaną, max wysokość do kalenicy 7,39 m, nachylenie połaci dachowej – dach płaski, scena – dach niesymetryczny 10 do 14 stopni.
W roku 2016 rozpoczęło się przygotowanie dokumentacji projektowej koszt 54000,00zł, następnie w roku 2017 poniesiono koszty związane z dokumentacją projektową w wysokości 32964,00 zł.
W roku 2018 poniesiono koszty związane z przygotowaniem specyfikacji rozbudowy GOKu, z nadzorem inwestorskim nad budową oraz koszty związane z etapem I -stan zerowy, w wysokości 181 456,07zł.
W roku 2023 w wykonano projekt wykonawczy etapu II rozbudowy oraz prowadzono prace budowlane na łączną kwotę 2 199 155,29 zł.
Rok 2024 to zakończenie robót budowlanych, nadzoru inwestorskiego na łączną 4 841 566,45 zł.
Z tej kwoty należy wyodrębnić koszt parkingów ujęty w jako inny środek trwały 326 757,17zł
Łączny koszt całej inwestycji: **6 982 384,64 zł**

6 982 384,64 zł**GRUPA 2. OBIEKTY INŻYNIERII ŁĄDOWEJ I WODNEJ** **1 208 660,63 zł**

W grupie II wzrost wartości wynikający z przyjęcia do ewidencji środków trwałych zakończonych inwestycji:

- * W 2024 roku dokonano przebudowy drogi na działce 866 w Sopotni Wielkiej.
Koszt inwestycji wyniósł: 60 895,56 zł:
1. Przebudowa drogi na dz. nr 866 w Sopotni WLK zgodnie z umową RliFE.2151.02.36.AW z dn. 05.12.2024; 57 995,56 zł **60 895,56 zł**
2. Wykonanie projektów technicznych uproszczonych dot. Przebudowy 11 dróg zarz. Przez gm. Jeleśnia - umowa nr RliFE.2151.16.2024AW z dn. 12.08.2024 wraz z zał. nr 1; koszt dla drogi na działce nr 866 -
* W 2024 roku dokonano przebudowy drogi na działce 4747 w Pewli Wielkiej. **99 738,19 zł**
* Plac obok Urzędu Gminy Jeleśnia i GOK działki 8098/45 i 8108/16 **358 062,96 zł**

* Modernizacja drogi dojazdowej do gruntów rolnych polegająca na przebudowie odcinka drogi w	624 062,49 zł
* Utwardzenie drogi na działce nr 848 na odcinku 80mb i 3 m szerokości. Łącznie 240 metrów kwadratowych.	29 500,00 zł
* Zakup ścianki wspinaczkowej do Szkoły Podstawowej nr 1 w Pewli Wielkiej	12 051,43 zł
* Przystanek Sopotnia Mała "Kamiński"	24 350,00 zł

GRUPA 3. KOTŁY I MASZYNY ENERGETYCZNE - zł

W grupie III bez zmian.

GRUPA 4. MASZYNY, URZĄDZENIA I APARATY OGÓLNEGO ZASTOSOWANIA - 102 309,28 zł

W grupie IV środków trwałych zmniejszenie wyniku z likwidacji zużytego i uszkodzonego sprzętu.

Nazwa likwidowanego środka:	Wartość:
NOTEBOOK COMPAQ PRESARIO CQ60 - 130EW	2 699,00 zł
Zestaw komputerowy HP Inc. ProDesk 400 SFF G3 i3-6100 500/8G/DVR/W10P	3 659,89 zł
Zestaw komputerowy HP Inc. ProDesk 400 SFF G3 i3-6100 500/8G/DVR/W10P	3 659,89 zł
Zestaw komputerowy HP Inc. ProDesk 400 SFF G3 i3-6100 500/8G/DVR/W10P	3 659,89 zł
Zestaw komputerowy HP Inc. ProDesk 400 SFF G3 i3-6100 500/8G/DVR/W10P	3 659,90 zł
Zestaw komputerowy HP Inc. ProDesk 400 SFF G3 i3-6100 500/8G/DVR/W10P	3 659,89 zł
Zestaw komputerowy HP Inc. ProDesk 400 SFF G3 i3-6100 500/8G/DVR/W10P	3 659,89 zł
Zestaw komputerowy HP Inc. ProDesk 400 SFF G3 i3-6100 500/8G/DVR/W10P	3 659,89 zł
Zestaw komputerowy HP Inc. ProDesk 400 SFF G3 i3-6100 500/8G/DVR/W10P	3 659,89 zł
Zestaw komputerowy HP Inc. ProDesk 400 SFF G3 i3-6100 500/8G/DVR/W10P	3 659,89 zł
Zestaw komputerowy HP Inc. ProDesk 400 SFF G3 i3-6100 500/8G/DVR/W10P	3 659,89 zł
Zestaw komputerowy	3 599,00 zł
Komputer Core i3 4330/8GB RAM/500GB HDD/DVDRW/VGA zintegrowana/LCD21,5"Acer V266 Windows 7 Professional	2 499,00 zł
Komputer Core i3 4330/8GB RAM/500GB HDD/DVDRW/VGA zintegrowana/LCD21,5"Acer V266 Windows 7 Professional	2 499,00 zł
Komputer Core i3 4330/8GB RAM/500GB HDD/DVDRW/VGA zintegrowana/LCD21,5"Acer V266 Windows 7 Professional	2 499,00 zł
Komputer Core i3 4330/8GB RAM/500GB HDD/DVDRW/VGA zintegrowana/LCD21,5"Acer V266 Windows 7 Professional	2 499,00 zł
Komputer Core i3 4330/8GB RAM/500GB HDD/DVDRW/VGA zintegrowana/LCD21,5"Acer V266 Windows 7 Professional	2 499,00 zł
Komputer Core i3 4330/8GB RAM/500GB HDD/DVDRW/VGA zintegrowana/LCD21,5"Acer V266 Windows 7 Professional	2 499,00 zł
Komputer Core i3 4330/8GB RAM/500GB HDD/DVDRW/VGA zintegrowana/LCD21,5"Acer V266 Windows 7 Professional	2 499,00 zł
Komputer Core i3 4330/8GB RAM/500GB HDD/DVDRW/VGA zintegrowana/LCD21,5"Acer V266 Windows 7 Professional	2 499,00 zł
Komputer Core i3 4330/8GB RAM/500GB HDD/DVDRW/VGA zintegrowana/LCD21,5"Acer V266 Windows 7 Professional	2 499,00 zł
Komputer Core i3 4330/8GB RAM/500GB HDD/DVDRW/VGA zintegrowana/LCD21,5"Acer V266 Windows 7 Professional	2 499,00 zł
Komputer Core i3 3225/8GB/ RAM/500GB	2 699,00 zł
Notebook dla pracownika FUJITSU LIFEBOOK	- zł
Komputer Dual Core	2 629,00 zł
Komputer Dual Core	2 629,00 zł
Komputer Dual Core	2 629,00 zł
Notebook Toshiba Satellite Pro C870	2 369,00 zł
Notebook Toshiba Satellite Pro C870	2 369,00 zł
Komputer IBM Lenovo M70e z monitorem	7 602,41 zł
Komputer Lenovo M58p z monitorem	2 376,56 zł
Zestaw komputerowy COre2Duo E7500	3 710,00 zł
Komputer Core2Duo E7400/2048MB RAM/320GB + monitor SAMSUNG 17"	3 500,00 zł
Zestaw komputerowy z procesorem SEMPRON 3000 64 BIT	1 580,00 zł
zasilacz awaryjny FIDELTRONIK 300A	329,40 zł

GRUPA 5. SPECJALISTYCZNE MASZYNY, URZĄDZENIA I APARATY 15 000,00 zł

W grupie V wzrost wyniku z zakupu dokonanego ze środków Funduszu Sołeckiego dla KWG Jeleśnia

* Piec konwekcyjno-parowy Black Mask I7xGNI/II elektryczny I 11,kW I 730x784x(H)850mm z podstawą	15 000,00 zł
--	--------------

GRUPA 6. URZĄDZENIA TECHNICZNE - 23 446,86 zł

W grupie VI różnica wyniku z zakupów oraz likwidacji zużytego i uszkodzonego sprzętu.

Zakup:	Motopompa pożarnicza Fox 1 Rosenbauer wraz z pneumatyczną platformą montażową	17 500,00 zł
Likwidacja:	Zestaw pomiarowy TAG Heuer na imprezy sportowo rekreacyjne	13 176,00 zł
	Centrala telefoniczna	18 910,00 zł
	Fotokomórka	8 860,86 zł

GRUPA 7. ŚRODKI TRANSPORTU**- zł**

W grupie VII wzrost wyniku z zakupów dokonanych ze środków własnych gminy t.j. dla OSP Krzyżowa:

- * Przyczepa do transportu uszkodzonych HONEYtech Rescue Pro2

24 710,00 zł

GRUPA 8. NARZĘDZIA, PRZYRZĄDY, RUCHOMOŚCI I WYPOSAŻENIE**-****9 102,00 zł**

W grupie VIII środków trwałych zmniejszenie wyniku z likwidacji zużytego i uszkodzonego sprzętu.

- * Urządzenie wielofunkcyjne Konica Minolta C220
- * Kopiarka KONICA MINOLTA BIZHUB C253

4 920,00 zł

4 182,00 zł

2.1.2. Pozostałe środki trwałe.**IM-6 Wartość pozostałych środków trwałych (013)**

Wyszczególnienie	Stan na 31.12.2023 r.			Stan na 31.12.2024 r.			zmiana (5-2)	Umorzenie za rok
	BRUTTO	Umorzenie	NETTO	BRUTTO	Umorzenie	Wartość netto		
1	2	3	4	5	6	7	8	9
Pozostałe środki trwałe	7 001 278,47	7 001 278,47	-	7 457 530,50	7 457 530,50	-	456 252,03	-
UG	1 869 990,18	1 869 990,18		2 050 771,16	2 050 771,16		180 780,98	
ZSZK Nr 1 w Jeleśni	709 865,25	709 865,25		770 422,76	770 422,76		60 557,51	
ZSzk. Nr 2 w Jeleśni	581 412,25	581 412,25		635 819,00	635 819,00		54 406,75	
ZSzk. Nr 3 w Krzyżowej	548 892,22	548 892,22		545 769,80	545 769,80	-	3 122,42	
ZSzk. Nr 4 w Sopotni Wielkiej	603 176,64	603 176,64		569 570,89	569 570,89	-	33 605,75	
ZSzk Nr 5 w Korbielowie	277 556,98	277 556,98		285 688,75	285 688,75		8 131,77	
ZSzk Nr 6 w Sopotni Małej	504 578,25	504 578,25		555 124,81	555 124,81		50 546,56	
ZSzk Nr 7 w Przyborowie	561 923,92	561 923,92		564 871,76	564 871,76		2 947,84	
ZSP Nr 8 w Pewli Wielkiej	533 704,65	533 704,65		545 540,57	545 540,57		11 835,92	
Szkoła Podst. Nr 1 w Pewli Wielkiej	303 414,94	303 414,94		348 218,93	348 218,93		44 803,99	
GOK	94 184,59	94 184,59		126 934,58	126 934,58		32 749,99	
GOPS	169 791,22	169 791,22		195 727,11	195 727,11		25 935,89	
Biblioteka	161 927,91	161 927,91		182 210,91	182 210,91		20 283,00	
ZGK	80 859,47	80 859,47		80 859,47	80 859,47		-	
Księgozbiór	1 368 260,41	1 368 260,41	-	1 435 761,51	1 435 761,51	-	67 501,10	-
ZSZK Nr 1 w Jeleśni	137 129,50	137 129,50		119 333,04	119 333,04	-	17 796,46	
ZSzk. Nr 2 w Jeleśni	158 214,63	158 214,63		175 484,50	175 484,50		17 269,87	
ZSzk. Nr 3 w Krzyżowej	83 517,85	83 517,85		93 021,11	93 021,11		9 503,26	
ZSzk. Nr 4 w Sopotni Wielkiej	108 623,18	108 623,18		118 702,07	118 702,07		10 078,89	
ZSzk Nr 5 w Korbielowie	49 703,12	49 703,12		57 228,11	57 228,11		7 524,99	
ZSzk Nr 6 w Sopotni Małej	39 305,94	39 305,94		39 678,17	39 678,17		372,23	
ZSzk Nr 7 w Przyborowie	50 559,49	50 559,49		46 736,25	46 736,25	-	3 823,24	
ZSP Nr 8 w Pewli Wielkiej	47 582,94	47 582,94		56 788,45	56 788,45		9 205,51	
Szkoła Podst. Nr 1 w Pewli Wielkiej	46 611,43	46 611,43		50 016,05	50 016,05		3 404,62	
Biblioteka	647 012,33	647 012,33		678 773,76	678 773,76		31 761,43	

Pozostałe środki trwałe, to wydane do używania na potrzeby działalności jednostki rzeczy, które podlegają umorzeniu lub amortyzacji w pełnej wartości w miesiącu wydania do używania.


2.1.3. Środki trwale w budowie (inwestycje).
IM - 8 Wartość środków trwałych w budowie (inwestycji)

Wyszczególnienie	Stan na 31.12.2023 r.			Stan na 31.12.2024 r.			zmiana	oddane inwestycje
	BRUTTO	Umorzenie	NETTO	BRUTTO	Umorzenie	Wartość netto	(7-4)	Umorzenie za rok
1	2	3	4	5	6	7	8	9
Środki trwale w budowie (inwestycje)	6 277 256,07	-	6 277 256,07	7 627 753,00	-	7 627 753,00	9 529 490,77	8 178 993,84
UG	6 195 906,07	-	6 195 906,07	15 725 396,84	-	15 725 396,84	9 529 490,77	8 178 993,84
w tym:		-	-				-	
Boisko Sportowe Sopotnia Wielka	149 951,79	-	149 951,79	149 951,79	-	149 951,79	-	
Przebudowa Przejścia Granicznego w Korbielowie	122 200,50		122 200,50	2 872 200,50	-	2 872 200,50	2 750 000,00	
Budowa Złobka w Jeleśni Maluch+	19 557,00		19 557,00	19 557,00	-	19 557,00	-	
Oświetlenie uliczne Gminy Jeleśnia	-		-	27 550,00	-	27 550,00	27 550,00	
Droga dojazdowa do boiska w Pewli	147 985,76		147 985,76	147 985,76	-	147 985,76	-	
Rewitalizacja budynków w gminie Jeleśnia (PKP Dworzec, OZ-SM, OSP Krzyżowa, przejęte graniczne)		-	-	66 447,00	-	66 447,00	66 447,00	
Garaz OSP Krzyżówki	600 692,54	-	600 692,54	623 692,54	-	623 692,54	23 000,00	
Rozbudowa GOK Jeleśnia	2 467 575,36		2 467 575,36	6 982 384,64		6 982 384,64	4 514 809,28	6 982 384,64
Budowa Wodociągu ul. Ptasia	8 296,00	-	8 296,00	8 296,00	-	8 296,00	-	
Budowa wodociągu Mutne	495 301,31	-	495 301,31	495 301,31	-	495 301,31	-	
Kompleks sportowy Korbielów	272 564,59	-	272 564,59	272 564,59	-	272 564,59	-	
Modernizacja placu zabaw przy boisku LKS Jeleśnianka	-	-	-	105 002,86	-	105 002,86	105 002,86	
Modernizacja zbiornika wody - stacja uzdatniania wody w Sopotni Wielkiej	472 521,54	-	472 521,54	629 688,31	-	629 688,31	157 166,77	
Remiza Regionalnej Izby Pracy Twórczej Jeleśnia ul. Kamieńska 25A	-	-	-	60 639,00	-	60 639,00	60 639,00	
Budowa przystanków w Gminie	5 596,50	-	5 596,50	5 596,50	-	5 596,50	-	
Remiza OSP Przyborów	266 180,16	-	266 180,16	266 180,16	-	266 180,16	-	
Parking obok UG	31 305,79	-	31 305,79	358 062,96	-	358 062,96	326 757,17	358 062,96
Ochrona i regeneracja obszarów cennych przyrodniczo - Sopotnia Wlk	-	-	-	31 980,00	-	31 980,00	31 980,00	
Termomodernizacja budynków użyteczności publicznej (osr. zdr. SM OSP Korb., Przejście gran.)	-	-	-	34 440,00	-	34 440,00	34 440,00	
Przystanek autobusowy w Sopotni Małej - Kamiński	-	-	-	24 350,00	-	24 350,00	24 350,00	24 350,00
Remiza OSP Sopotnia Mała	149 915,59	-	149 915,59	149 915,59	-	149 915,59	-	
Modernizacja boiska przy ZSzk. Nr 1 Jeleśnia	22 907,52	-	22 907,52	22 907,52	-	22 907,52	-	
Termomodernizacja budynku OZ w Sopotni Małej	96 433,00	-	96 433,00	96 433,00	-	96 433,00	-	
Budowa instalacji fotowoltaicznej na budynku PKP w gminie Jeleśnia	-	-	-	41 820,00	-	41 820,00	41 820,00	
Budowa dr. gm. ul. Leśna-Sosnowa Jeleśnia	445 548,47		445 548,47	445 548,47		445 548,47	-	
Budowa chodnika od drogi powiatowej do przystanku kolejowego w Pewli Wielkiej	101 634,83		101 634,83	101 634,83		101 634,83	-	
Budowa placu zabaw LKS Przyborów	-	-	-	49 615,23	-	49 615,23	49 615,23	
Przebudowa drogi gminnej w Pewli Wielkiej Cwałówka	43 816,56	-	43 816,56	43 816,56	-	43 816,56	-	
Prace geologiczne odwierty Korbielów	28 905,00	-	28 905,00	28 905,00	-	28 905,00	-	

Informacja o stanie mienia komunalnego Gminy Jeleśnia na dzień 31/12/2024 r.

Budowa i modernizacja dróg gminnych	-	-	-	871 195,24	-	871 195,24	871 195,24	814 196,24
Uaktualnienie zasobów eksploatacyjnych studni SB-1 i SB-2 w Jeleśni	3 690,00		3 690,00	46 986,00		46 986,00	43 296,00	
Ul Wspólna Korbielów	3 690,00		3 690,00	3 690,00		3 690,00	-	
Przebudowa kładki w Przyborowie - rzeka Koszarawa	60 024,00		60 024,00	89 236,50		89 236,50	29 212,50	
Drogi gminne do budynków 150.156.171 na Mutnem	156 532,26		156 532,26	156 532,26		156 532,26	-	
Krzyż przydrożny w Jeleśni działka 11289 Polski Ład	2 000,00		2 000,00	37 670,00		37 670,00	35 670,00	
Budowa placu zabaw obok ZS nr 7 w Przyborowie	1 400,00		1 400,00	102 502,85		102 502,85	101 102,85	
Boisko LKS Korbielów	-	-	-	70 411,46		70 411,46	70 411,46	
Ogrodzenie szkoły Krzyżówki FS	-		-	30 340,41		30 340,41	30 340,41	
Szlak rowerowy VELO Koszarawa	-		-	75 030,00		75 030,00	75 030,00	
Adaptacja budynku po oczyszczalni ścieków w Korbielowie	-		-	59 655,00		59 655,00	59 655,00	
Budowa Miasteczka Rowerowego	19 680,00	-	19 680,00	19 680,00	-	19 680,00	-	
ZGK w tym:	81 350,00	-	81 350,00	81 350,00	-	81 350,00	-	-
Projekt budowlany rozbudowy i modernizacji stacji uzdatniania wody	81 350,00	-	81 350,00	81 350,00		81 350,00	-	

Wykres 4. Struktura wartości środków trwałych w budowie (inwestycji) w latach 2023 i 2024.



Wykres 4 przedstawia strukturę zmiany wartości inwestycji, jakie pozostały na lata kolejne, ponieważ dane nie zawierają wartości inwestycji zakończonych w danym roku budżetowym. Inwestycje zakończone w danym roku budżetowym zostały przyjęte na stan środków trwałych. Wartość inwestycji w trakcie realizacji na dzień 31.12.2024r. to 7 627 753,00 zł. Szczegóły dotyczące poszczególnych inwestycji zostały wymienione w tabeli IM-8 "Wartość środków trwałych w budowie (inwestycji)". W roku 2024 zostały zakończone i zaksięgowane w ewidencji środków trwałych inwestycje o wartości 8 178 993,84zł,

2.2. Wartości niematerialne i prawne.

IM - 7 Wartość wartości niematerialnych i prawnych (020)

Wyszczególnienie	Stan na 31.12.2023 r.			Stan na 31.12.2024 r.			zmiana (7-4)	Umożnienie za rok
	BRUTTO	Umożnienie	NETTO	BRUTTO	Umożnienie	Wartość netto		
1	2	3	4	5	6	7	8	9
Wartości niematerialne i prawne	1 229 240,02	1 184 228,85	44 792,17	1 228 830,52	1 192 056,17	36 555,35	- 8 646,32	138 186,95
UG	924 539,80	879 747,63	44 792,17	924 539,80	887 984,45	36 555,35	- 8 236,82	138 186,95
ZSZK Nr 1 w Jeleśni	24 838,68	24 838,68	-	24 838,68	24 838,68	-	-	
ZSzk. Nr 2 w Jeleśni	13 055,81	13 055,81	-	13 055,81	13 055,81	-	-	

ZSzk. Nr 3 w Krzyżowej	11 365,71	11 365,71	-	11 365,71	11 365,71	-	-	
ZSzk. Nr 4 w Sopotni Wielkiej	7 090,35	7 090,35	-	6 188,85	6 188,85	-	- 901,50	
ZSzk Nr 5 w Korbielowie	5 842,66	5 842,66	-	5 842,66	5 842,66	-	-	
ZSzk Nr 6 w Sopotni Małej	1 115,00	1 115,00		1 115,00	1 115,00		-	
ZSzk Nr 7 w Przyborowie	9 616,60	9 616,60	-	9 616,60	9 616,60	-	-	
ZSP Nr 8 w Pewli Wielkiej	7 333,01	7 333,01	-	7 825,01	7 825,01	-	492,00	
Szkoła Podst. Nr 1 w Pewli Wielkiej	285,00	285,00	-	285,00	285,00	-	-	
GOPS	59 906,12	59 906,12	-	59 906,12	59 906,12	-	-	-
GOK	8 517,51	8 298,51	-	8 517,51	8 298,51	-	-	-
Biblioteka	43 833,77	43 833,77		43 833,77	43 833,77		-	
ZGK	111 900,00	111 900,00	-	111 900,00	111 900,00	-	-	

Wartości niematerialne i prawne - nabyte przez jednostkę prawa majątkowe zaliczane do aktywów trwałych nadające się do gospodarczego wykorzystania, o przewidywalnym okresie ekonomicznej użyteczności dłuższym niż rok, przeznaczone do używania na potrzeby jednostki.

Wymienione w tabeli powyżej kwoty wartości niematerialnych i prawnych obejmują przede wszystkim licencje programów komputerowych.

2.3. Długoterminowe aktywa finansowe.

IM - 10 Posiadane udziały i akcje w spółkach prawa handlowego

Nazwa spółki	Wysokość kapitału udziałowego (akcyjnego) spółki/liczba udziałów (akcji) na dzień 31.12.2023 r.	Wartość udziałów (akcji) Gminy w kapitale udziałowym (akcyjnym)/ilość udziałów (akcji) Gminy na dzień 31.12.2023 r.	Wysokość kapitału udziałowego (akcyjnego) spółki/liczba udziałów (akcji) na dzień 31.12.2024 r.	Wartość udziałów (akcji) Gminy w kapitale udziałowym (akcyjnym)/ilość udziałów (akcji) Gminy na dzień 31.12.2024 r.	zmiana
1	2	3	4	5	6
Beskid	73	73 000,00	73	73 000,00	-
Udziały w spółce Zakład Gospodarki Komunalnej Sp. z o.o. 100%	1 000	3 875 000,00	3 875	3 875 000,00	-
AR iMR		1 000,00	10	1 000,00	-
RAZEM	1 073	3 949 000,00 zł	3 958	3 949 000,00 zł	-

2.4. Wartość mienia zlikwidowanych jednostek i jego zmiany.

IM - 9 Wartość mienia zlikwidowanych jednostek

Nazwa jednostki	Stan na 31.12.2023 r.	Stan na 31.12.2024 r.	zmiana
1	2	3	4
	-	-	-

3. Gospodarka gruntami.

3.1. Zasób nieruchomości Gminy Jeleśnia według rodzajów.

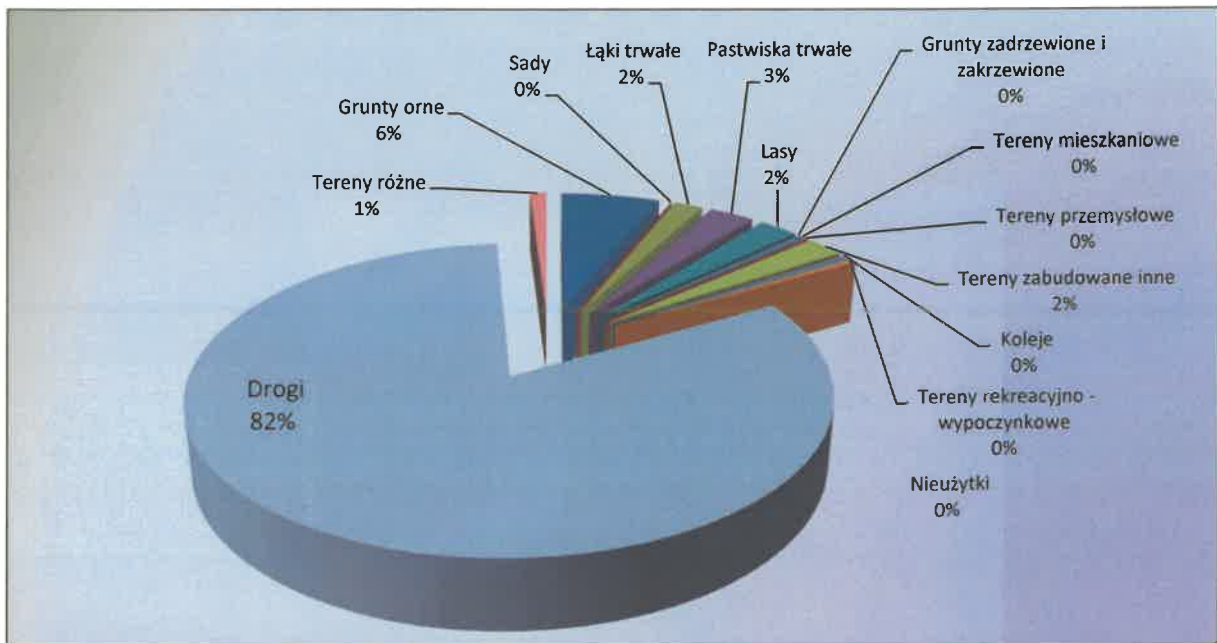
IM-1 Zasób nieruchomości Gminy Jeleśnia według rodzajów gruntów.

Lp.	Rodzaj gruntu	Powierzchnia w m2		zmiana
		2023	2024	
1	2	3	4	4
1.	Grunty orne	137 285,80	134 426,80	- 2 859,00
2.	Sady	131,00	131,00	-
3.	Łąki trwałe	39 664,45	39 664,45	-
4.	Pastwiska trwałe	63 168,90	62 428,90	- 740,00
5.	Lasy	54 143,84	54 143,84	-
6.	Grunty zadrzewione i zakrzewione	183,00	183,00	-
7.	Tereny mieszkaniowe	10 021,90	10 021,90	-
8.	Tereny przemysłowe	1 446,00	1 446,00	-
9.	Tereny zabudowane inne	51 137,00	51 137,00	-

10.	Zurbanizowane tereny niezabudowane	-	-	-
11.	Tereny rekreacyjno - wypoczynkowe	6 403,00	6 403,00	-
12.	Użytki kopalne	-	-	-
13.	Drogi	1 835 236,00	1 835 278,00	42,00
14.	Użytki ekologiczne	-	-	-
15.	Tereny różne	23 338,00	23 338,00	-
16.	Nie użytki	6 992,00	6 992,00	-
17.	Wody śródlądowe płynące	-	-	-
18.	Rowy	-	-	-
19.	Koleje	5 326,00	6 837,00	1 511,00
Razem		2 234 476,89	2 232 430,89	2 046,00

Rodzaje gruntów będących zasobem nieruchomości Gminy Jeleśnia obrazuje wykres, na którym widać, jakich rodzajów gruntów Gmina ma najwięcej, a których najmniej. Doskonale widać, że drogi zajmują powierzchniowo największy obszar tego zasobu.

Wykres nr 5 Procentowy zasób powierzchni nieruchomości Gminy Jeleśnia według rodzajów gruntów na 31.12.2024.



3.2. Formy władania gruntami Gminy Jeleśnia

IM-3 Formy władania gruntami Gminy Jeleśnia

Forma władania	Stan na 31.12.2023 r. powierzchnia w m2	Stan na 31.12.2024 r. powierzchnia w m2	zmiana
1	2	3	4
Własność Gminy Jeleśnia	343 640,00	670 432,00	326 792,00
w tym Użyczenie - Zakład Gospodarki Komunalnej Sp z o.o.	15 191,00	15 191,00	-
Samoistne posiadanie Gminy Jeleśnia	1 804 701,74	1 477 571,74	- 327 130,00
Współwłasność Gminy Jeleśnia	24 601,15	24 687,15	86,00
Własność oddana w Użytkowanie wieczyste	21 218,00	19 424,00	- 1 794,00
Użytkowanie wieczyste Gminy Jeleśnia- na gruncie Skarbu Państwa	40 316,00	40 316,00	-
w tym Użytkowanie wieczyste Zakład Gospodarki Komunalnej Sp z o.o.	10 701,00	10 701,00	-
Trwały Zarząd Gminy Jeleśnia	-	-	-
Razem	2 234 476,89	2 232 430,89	- 2 046,00

3.3. Nabycie nieruchomości na rzecz Gminy Jeleśnia w 2024 roku.

IM-2 Informacja w zakresie nabywania nieruchomości na rzecz Gminy Jeleśnia w roku 2024.

Tryb nabycia	Za rok 2024		
	Powierzchnia w m ²	Wartość w zł	
		gruntu	nieruchomości zabudowanej
1	2	3	4
Zrzczenia			
Zamiana gruntów			
Pierwokupy			
Darowizna			
Przejęcie w trybie art. 73 ustawy przepisy wprowadzające ustawy reformujące administrację publiczną			
Przejęcie w trybie art. 98 ustawy o gospodarce nieruchomościami	252	18 759,03	
Wywłaszczenia			
Nieodpłatne nabycie			
Przejęcie w trybie art.15 ustawy o gospodarce nieruchomościami			
Wykup			
Przejęcie w trybie art. 66 ustawy Ordynacja podatkowa			
Komunalizacja na wniosek	2784	81 800,00	
Komunalizacja z mocy prawa			

3.4. Zbycie nieruchomości Gminy Jeleśnia w 2024 roku

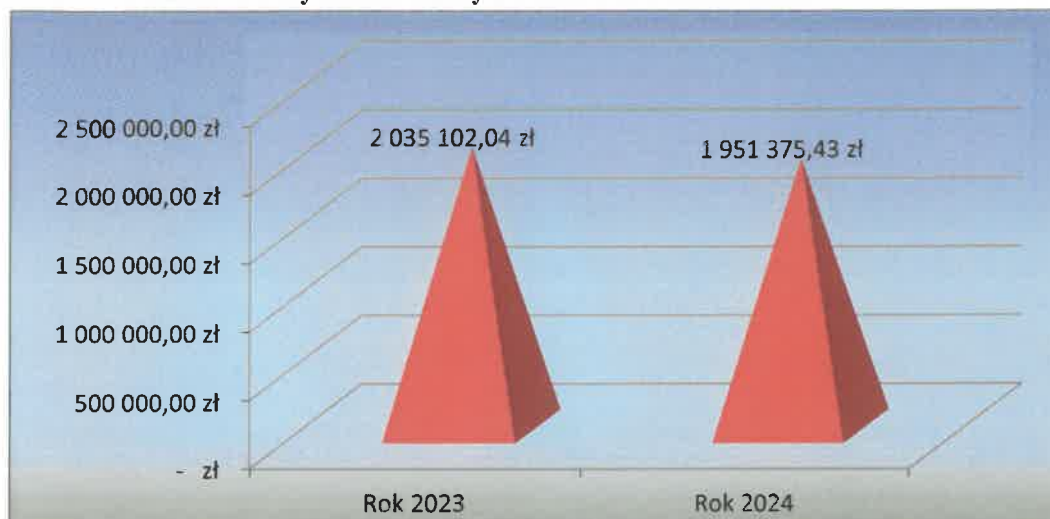
IM-4 Informacja w zakresie zbycia nieruchomości Gminy Jeleśnia w roku 2024.

Forma prawna	Stan na 31.12.2023 r.		
	Powierzchnia w m ²	Liczba	Wartość księgowa
	2	3	4
Sprzedaż nieruchomości (bez mieszkań, garaży i lokali użytkowych)			
Sprzedaż mieszkań, w tym na rzecz najemców			
Sprzedaż lokali użytkowych i garaży			
Przekształcenie prawa użytkowania wieczystego w prawo własności			
Zamiany			
Wnieśnienie nieruchomości aportem			
Oddanie nieruchomości w użytkowanie wieczyste*			
Oddanie nieruchomości w trwały zarząd*			
Oddanie nieruchomości w użyczenie*			
Oddanie nieruchomości w użytkowanie*			
Oddanie nieruchomości w dzierżawę*			
Oddanie w najem*			
Ustanowienie służebności*			
Czasowe zajęcie nieruchomości*			
Bezumowne korzystanie*			

4. Wierzytelności.

IM - 13 Wierzytelności Gminy Jeleśnia

Z tytułu	Stan na 31.12.2023 r.	Stan na 31.12.2024 r.	zmiana
podatku od nieruchomości osoby prawne	384 000,20	304 968,57	-79 031,63
podatku od środków transportowych osoby prawne	2 066,67	2 066,67	-
podatku leśnego - osoby prawne	252,00	252,00	-
podatku rolnego - osoby prawne	138 733,00	127 004,00	-11 729,00
podatku od nieruchomości osoby fizyczne	231 110,47	241 028,41	9 917,94
podatku rolnego osoby fizyczne	22 856,26	22 104,53	-751,73
podatku leśnego - osoby fizyczne	59 141,61	49 723,48	-9 418,13
podatku od środków transportowych osoby fizyczne	157 807,60	165 747,84	7 940,24
odsetek od podatku od osób fizycznych	129 397,00	146 886,00	17 489,00
wpłat za przyłącza kanalizacyjne, wodociągowe	64 943,05	38 046,53	-26 896,52
wpłat za odpady komunalne	690 653,68	621 731,89	-68 921,79
wpłat różne	42 021,25	4 392,88	-37 628,37
Opłata planistyczna	65 399,76	61 702,95	-3 696,81
czynszu, najmu, dzierżawy	46 719,49	165 719,68	119 000,19
Razem	2 035 102,04	1 951 375,43	- 83 726,61

Wykres nr 6. Struktura wierzytelności Gminy Jeleśnia w latach 2023 i 2024**5. Ustanowione zastawy i hipoteki na rzecz Gminy Jeleśnia.****IM - 11 Wartość ustanowionych hipotek na rzecz Gminy Jeleśnia**

Stan na 31.12.2023 r.	Stan na 31.12.2024 r.	zmiana
449 149,50	515 855,90	66 706,40

IM - 12 Wartość ustanowionych zastawów na rzecz Gminy Jeleśnia

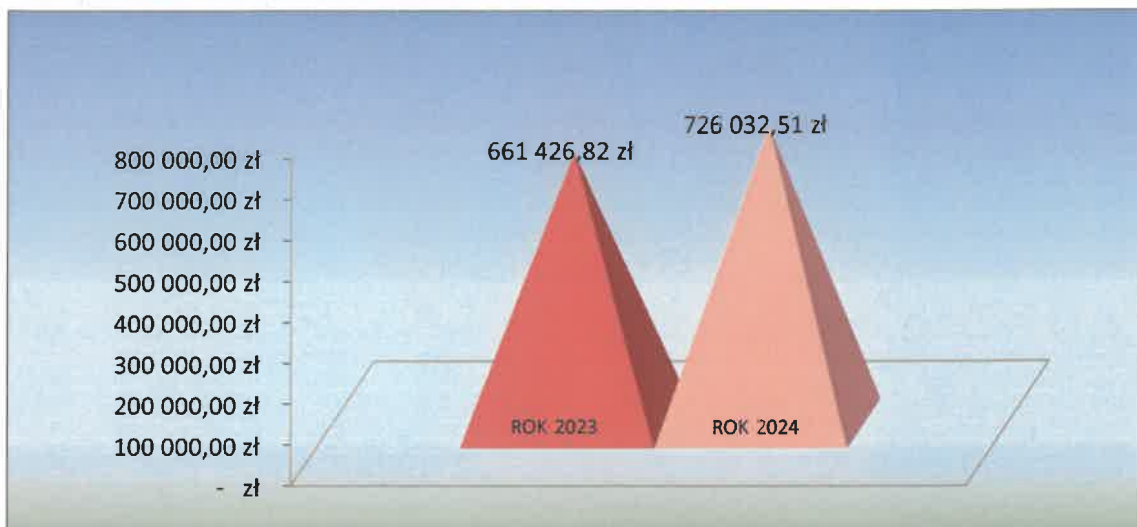
Stan na 31.12.2023 r.	Stan na 31.12.2024 r.	zmiana
121 708,00	121 708,00	-

6. Dochody uzyskane z tytułu wykonywania prawa własności i innych praw majątkowych oraz z wykonywania posiadania.**IM - 14 Dochody uzyskane z tytułu wykonywania prawa własności i innych praw majątkowych oraz wykonywania posiadania.**

Wyszczególnienie dochodów	Za 2023 rok	Za 2024 rok	Zmiana (3-2)
1	2	3	4
Sprzedaż nieruchomości gruntowych	- zł	- zł	- zł
Sprzedaż nieruchomości zabudowanych	- zł	- zł	- zł
Przekształcenie prawa użytkowania wieczystego w prawo własności	- zł	- zł	- zł
Sprzedaż lokali mieszkalnych	- zł	- zł	- zł
Sprzedaż lokali użytkowych	- zł	- zł	- zł
Sprzedaż pozostałych składników majątkowych	13 200,00 zł	40,65 zł	13 159,35 zł
Opłata za trwały zarząd	- zł	- zł	- zł
Opłata za wieczyste użytkowanie	9 064,80 zł	9 064,80 zł	- zł
Opłata za użytkowanie nieruchomości	- zł	- zł	- zł
Dochody z najmu lokali mieszkalnych	88 603,67 zł	75 246,14 zł	13 357,53 zł
Dochody z najmu lokali użytkowych, pomieszczeń, dzierżawy gruntów	472 015,24 zł	540 536,94 zł	68 521,70 zł
Opłaty za zajęcie pasa drogowego	20 635,03 zł	7 680,28 zł	12 954,75 zł
Wpływy z hal gimnastycznych	9 056,53 zł	32 535,19 zł	23 478,66 zł
Wpływy z siłowni Korbielów	9 970,94 zł	7 343,75 zł	2 627,19 zł
Obwody łowieckie	15 522,95 zł	18 788,95 zł	3 266,00 zł
Wpływy z opłaty parkingowej	20 437,87 zł	34 795,81 zł	14 357,94 zł
Wpływy za przystanki autobusowe	2 919,79 zł	- zł	2 919,79 zł
Opłaty za bezumowne korzystanie	- zł	- zł	- zł
Dywidendy	- zł	- zł	- zł
RAZEM	661 426,82 zł	726 032,51 zł	64 605,69 zł

W roku 2024 dochody z tytułu gospodarowania mieniem Gminy Jeleśnia wyniosły 726 032,51 zł i są większe od dochodów za 2023 o kwotę 64 605,69 zł.

Wykres nr 7. Struktura dochodów uzyskanych z tytułu wykonywania prawa własności i innych praw majątkowych oraz wykonywania posiadania Gminy Jeleśnia w latach 2023 i 2024



7. Wykaz nieruchomości oddanych w użyczenie, najem lub dzierżawę stan na 31.12.2024.

KORBIELOW

- I. Parking przy Zajeździe Smrek w Korbielowie przy ul. Leśnej**
 1. Umowa dzierżawy:
Kubalańca Bronisława - kiosk z pamiątkami
- II. Nieruchomości zabudowana budynkiem byłego Przejścia Granicznego w Korbielowie**
 1. Umowy dzierżawy:
Dendys Józef - sprzedaż oscypków
- III. Nieruchomość stanowiąca parking przy wyciągu narciarskim Ośrodka Narciarskiego Pilsko w Korbielowie**
 1. Umowa dzierżawy:
Sport Osicki - Serwis narciarski, dzierżawa gruntu
- IV. Nieruchomość stanowiąca grunt przy wyciągu narciarskim Ośrodka Narciarskiego Pilsko w Korbielowie**
 1. Umowa dzierżawy:
ZGK Sp. z o.o.
- V. Nieruchomości stanowiąca grunt przy budynku byłego Przejścia Granicznego w Korbielowie wraz z magazynem**
 1. Umowa dzierżawy:
bunny.travel J. Bednorz
- VI. Nieruchomość stanowiąca grunt przy budynku Inf. Turystycznej**
 1. Umowa najmu:
WIMAT Wiktoria Hruby
- VII. Nieruchomość zabudowana przy budynkiem Pkt. Inf. Turystycznej**
 1. Umowa najmu:
P.H.U. Szymon Adamczyk

KRZYŻOWA

- I. Nieruchomość zabudowana "Budynkiem Wielofunkcyjnym" w Krzyżowej przy ul. Jana Pawła II 149**
 1. Lokale mieszkalne:
Andruszewski Jarosław
Baczyński Marek i Stanisława
Suchoń Roman
Wiewiórka Łukasz Sabina
Stachura Katarzyna
Draż Renata
Słowik Wiesław
 2. Umowa użyczenia:
Stowarzyszenie Muzeum na Rozdrożu Wsi Krzyżowa i Krzyżówki
Filia Gminnej Biblioteki Publicznej w Krzyżowej
- II. Nieruchomość zabudowana Ośrodkiem Zdrowia w Krzyżowej przy ul. Zdrowotnej 7**
 1. Lokale mieszkalne:
Hernas Andrzej i Agnieszka
Michalec Irena
Zyglińska Zofia
 2. Pozostałe lokale:
Praktyka Grupowa Lekarzy
- III. Nieruchomość zabudowana "Budynkiem Wielofunkcyjnym" w Krzyżowej przy ul. Jana Pawła II 149**
 1. Umowa najmu:
MM Invest Sp. z o.o.
- IV. Nieruchomość zabudowana "Budynkiem Zespołu Szkół nr 3" w Krzyżowej przy ul. Szkolnej 13**

1. Umowa najmu:

Z.P. EKO-POL Kobyłecki Tadeusz

KRZYZOWKI

- I. Nieruchomość zabudowana budynkiem Szkoły Niepublicznej w Krzyżówkach**
Umowa dzierżawy Fundacja Królowej Świętej Jadwigi

SOPOTNIA MAŁA

- I. Nieruchomość zabudowana Ośrodkiem Zdrowia w Sopotni Małej**
1. Umowa najmu:
Praktyka Grupowa Lekarzy

PRZYBOROW

- I. Nieruchomość zabudowana budynkiem Ochotniczej Straży Pożarnej w Przyborowie**
1. Umowa dzierżawy:
Poldrew Pindel Grzegorz - dzierżawa gruntu
- II. Nieruchomość stanowiąca boisko do piłki nożnej**
2. Umowa użyczenia:
T.S. United
- III. Najem nieruchomości Przyborów 164 stanowiącym lokal mieszkalny**
3. Umowa najmu (lokal mieszkalny)
Tomaszek Edyta
- IV. *4. Umowa najmu:***
Umowa dzierżawy kiosku obok przedszkola: Zakład Stolarski Zbigniew Dyduch
Orange S.A. - najem pomieszczenia na umieszczenie stacji bazowej

JELESNIA

- I. Nieruchomość gruntowa zabudowana budynkiem Ośrodka Zdrowia w Jeleśni**
1. Umowa najmu:
Praktyka Grupowa Lekarzy
Ratownictwo Medyczne w Żywcu - karetka pogotowia
2. Umowa użyczenia:
Gminny Ośrodek Pomocy Społecznej w Jeleśni
Zakład Gospodarki Komunalnej w Jeleśni Sp. z o.o.
- II. Nieruchomość stanowiąca Plac Targowy przy ul. Jana Kazimierza w Jeleśni**
1. Umowa najmu:
MOVIL M3 Sp z o.o. - Dzierżawa gruntu pod działalność gospodarczą
M.K. Trans Marek Krzysztofek - najem gruntu na parkowanie samochodu ciężarowego
KB TRANS Krzysztof Brańka - najem gruntu na parkowanie samochodu ciężarowego
Tłałka Krzysztof - najem gruntu na parkowanie samochodu ciężarowego
- III. Umowa dzierżawy powierzchni reklamowej:**
"Góral" K. Chrząszcz
- IV. Nieruchomość przy ul. Suskiej i ul. Kasztanowej**
Najem gruntu: rowu odprowadzającego 50 m² (podziemnej instalacji sanitarnej): Aptiv Services Poland S.A. oraz korzystanie z utwardzonej nieruchomości gruntowej o powierzchni 2675 m² przeznaczonej na miejsca postojowe dla samochodów osobowych pracowników zakładu Aptiv Services Poland S.A
- Budynek po byłym Przedszkolu nr 2 w Jeleśni**
1. Umowa użyczenia
Okręg Polskiego Związku Wędkarskiego
Stowarzyszenie Aktywne Beskidy
- VI Budynek Urzędu Gminy w Jeleśni**
1. Umowa użyczenia:
Gminna Biblioteka Publiczna w Jeleśni
Gminny Ośrodek Kultury w Jeleśni
1. Umowa najmu:
Starostwo Powiatowe w Żywcu
- VII Plac obok dworca PKP**
AM Project Anna Wierzbicka
- viii. Budynek - Dworzec PKP**
PKP Polskie Linie Kolejowe S.A. z siedzibą w Warszawie
- IX. Budynek Szkoły Podstawowej nr 2 w Jeleśni**
1. Umowa użyczenia:
Klub Sportowo-Rekreacyjny "CZATT Herakles"
MUTNE
- I. Nieruchomość zabudowana budynkiem szkoły w Mutnem**
Złobek w Sadzie Eliza Sapeta

8. Wykaz budynków stanowiących mienie Gminy Jeleśnia.

Numer ewidencyjny	Nazwa	Miejsce użytkowania	Słowo kluczowe	BO	Przychód	Rozchód	BZ
05/105/900/517	Budynek Ośrodka Zdrowia w Jeleśni	Jeleśnia	mienie	1 266 082,53	-	-	1 266 082,53
09/109/700/792	Garaż przy Ośrodku Zdrowia w Jeleśni	Jeleśnia	mienie	141 008,24	-	-	141 008,24
05/103/700/372	Kiosk drewniany towarowy	Jeleśnia	mienie	7 000,00	-	-	7 000,00
2005/107/926/215	Budynek LKS w Jeleśni	Jeleśnia	sport	192 266,94	-	-	192 266,94
2015/1/70005/1720	Dworzec PKP Jeleśnia	Jeleśnia	mienie	297 095,49	-	-	297 095,49
2005/98/750/276	budynek administracji Urzędu Gminy w Jeleśni	Jeleśnia	ug	2 035 986,58	6 982 384,64	-	9 018 371,22
2005/33/801/385	Budynek byłego p-la nr 2 JELEŚNIA	mienie	przedszkole	82 150,25	-	-	82 150,25
2005/28/801/391	Budynek Szk. nr 1 w Jeleśni	ZSzk. Nr 1 Jeleśnia	szkoła	541 985,15	-	-	541 985,15
2006/06/801/609	Budynek "B" Szkoły nr 1 w Jeleśni	ZSzk. Nr 1 Jeleśnia	szkoła	2 550 386,49	-	-	2 550 386,49
2005/53/801/393	Budynek "A" Szk. nr 2 w Jeleśni	ZSzk. Nr 2 w Jeleśni	szkoła	785 068,22	-	-	785 068,22
2005/94/801/412	Hala sportowa przy Szk nr 2 w Jeleśni	ZSzk. Nr 2 w Jeleśni	szkoła	344 495,25	-	-	344 495,25
2005/90/801/392	Budynek "C" SP nr 2 Jeleśnia	ZSzk. Nr 2 w Jeleśni	szkoła	454 598,60	-	-	454 598,60
05/105/900/516	Budynek Ośrodka Zdrowia w Krzyżowej	Krzyżowa	mienie	1 033 529,96	-	-	1 033 529,96
05/103/700/367	Budynek wielofunkcyjny w Krzyżowej	Krzyżowa	mienie	1 425 939,25	-	-	1 425 939,25
3020/1/1842	Budynek OSP w Krzyżowej	Krzyżowa	mienie	300 000,00	-	-	300 000,00
2005/88/801/384	Budynek p-le Krzyżowa	Przedszkole w Krzyżowej	przedszkole	43 426,00	-	-	43 426,00
2010/10/801/843	Sala gimnastyczna przy Zespole Szkół Nr 3 w Krzyżowej	ZSzk. Nr 3 w Krzyżowej	szkoła	2 382 588,27	-	-	2 382 588,27
2005/05/801/404	Budynek Szk. Podst. W Krzyżowej (nowy)	ZSzk. Nr 3 w Krzyżowej	szkoła	3 220 920,25	-	-	3 220 920,25
2005/60/801/396	Budynek SP w Krzyżówkach	Krzyżówki	mienie	252 591,05	-	-	252 591,05
2005/80/801/407	Budynek gospodarczy Szk. Podst. Krzyżówki	Krzyżówki	mienie	2 397,00	-	-	2 397,00
2005/754/109/218	Garaż na samochód pożarowy w Krzyżówkach	OSP Krzyżówki	OSP	46 559,55	-	-	46 559,55
05/109/700/374	Wiatka stacji dolnej "Kuligówka"	Korbielów	mienie	3 858,00	-	-	3 858,00
05/107/700/366	Budynek punktu informacji turystycznej	Korbielów	mienie	28 269,26	-	-	28 269,26
06/105/600/624	Budynek główny na Przejściu Granicznym w Korbielowie	Korbielów	przejście	1 161 967,30	-	-	1 161 967,30
06/105/600/625	Budynek pomocniczy na Przejściu Granicznym w Korbielowie	Korbielów	przejście	317 293,30	-	-	317 293,30
2015/1/90001/1669	Budynek główny oczyszczalni ścieków w Korbielowie	Oczyszczalnia	mienie	321 679,45	-	-	321 679,45
2005/65/801/397	Budynek Szk. W Korbielowie	ZSzk. Nr 5 w Korbielowie	szkoła	1 040 281,05	-	-	1 040 281,05
2010/10/801/811	Sala gimnastyczna przy ZSzk. Nr 5 w Korbielowie	ZSzk. Nr 5 w Korbielowie	szkoła	2 872 013,97	-	-	2 872 013,97
05/105/900/515	Budynek Ośrodka Zdrowia w Sopotni Małej	Sopotnia Mała	mienie	32 173,30	-	-	32 173,30
05/109/700/364	Remiza OSP (stara) Sopotnia Mała	Sopotnia Mała	mienie	388 021,24	-	-	388 021,24
2005/27/801/401	Budynek SP Sopotnia Mała	ZSzk. Nr 6 w Sopotnia Mała	szkoła	795 407,99	-	-	795 407,99

Informacja o stanie mienia komunalnego Gminy Jeleśnia na dzień 31/12/2024 r.

2005/754/109/219	Budynek OSP w Przyborowie	OSP Przyborów	OSP	527 313,22	-	-	527 313,22
2005/01/801/388	Budynek p-la Przyborów	Przedszkole w Przyborowie	przedszkole	501 380,83	-	-	501 380,83
2005/107/926/214	budynek LKS "Halny" w Przyborowie	Przyborów	sport	64 398,19	-	-	64 398,19
2014/109/700/6	Budynek gospodarczy (stodola i owczarnia)	Przyborów	mienie	12 562,00			12 562,00
2014/110/700/7	Budynek mieszkalny po J. Zoń	Przyborów	mienie	9 285,00			9 285,00
2009/09/801/796	Budynek B /sala gimnastyczna/ przy ZSZK. Nr 7 w Przyborowie	ZSZK. nr 7 w Przyborowie	szkoła	1 815 564,68	-	-	1 815 564,68
2005/01/801/402	Budynek SP Przyborów	ZSZK. nr 7 w Przyborowie	szkoła	541 207,77	-	-	541 207,77
2023/1/1971	Budynek OSP w Sopotni Wielkiej	Budynek OSP w Sopotni Wielkiej	OSP	500 000,00			500 000,00
2005/01/801/400	Sala gimnastyczna SP Sopotnia Wlk.	ZSZK. nr 4 w Sopotni Wielkiej	szkoła	3 008 685,82	-	-	3 008 685,82
2005/95/801/399	Budynek SP Sopotnia Wielka	ZSZK. nr 4 w Sopotni Wielkiej	szkoła	1 093 013,28	-	-	1 093 013,28
2005/35/801/395	Budynek SP nr 1 Pewel Wielka	Szk. Podst. Nr 1 w Pewli Wielkiej	szkoła	411 281,10	-	-	411 281,10
2005/60/801/398	Budynek SP Pewel Wielka nr 2	ZSZK. Nr 8 w Pewli Wielkiej	szkoła	267 796,05	-	-	267 796,05
2005/75/801/406	Budynek gospodarczy przy Szk nr 2 w Pewli Wlk.	ZSZK. Nr 8 w Pewli Wielkiej	szkoła	658,00	-	-	658,00
2005/87/801/394	Budynek SP Mutne	Szkoła Podst. Mutne	szkoła	272 577,41	-	-	272 577,41
	Budynki ZGK			338 330,19			338 330,19
		RAZEM		33 731 093,47	6 982 384,64	-	40 713 478,11

9. Wykaz gruntów stanowiących mienie Gminy Jeleśnia.

Miejsce użytkowania: Jeleśnia						
Lp.	Numer działki	Kategoria	Słowo kluczowe	Metraż	BZ	Rodzaj własności
1		dr - Drogi		242	0	Władający na zasadach samodzielnego posiadania 1/1
2		dr - Drogi		68	0	Władający na zasadach samodzielnego posiadania 1/1
3		dr - Drogi		34	0	Władający na zasadach samodzielnego posiadania 1/1
4		dr - Drogi	na przeciw Bukowej w s	58	0	Władający na zasadach samodzielnego posiadania 1/1
5		dr - Drogi	ul. Dworcowa	303	0	Władający na zasadach samodzielnego posiadania 1/1
6		dr - Drogi	ul. Mokra	130	0	Władający na zasadach samodzielnego posiadania 1/1
7		dr - Drogi		3428	0	Własność 1/1
8		dr - Drogi		475	0	Własność 1/1
9		dr - Drogi		2311	0	Własność 1/1
10		dr - Drogi		558	0	Własność 1/1
11		dr - Drogi		3821	0	Własność 1/1
12		dr - Drogi		1005	0	Własność 1/1
13		dr - Drogi		1180	0	Własność 1/1
14		dr - Drogi		3538	0	Własność 1/1
15		dr - Drogi		9371	0	Własność 1/1
16		dr - Drogi		112	0	Własność 1/1
17		dr - Drogi		265	0	Własność 1/1
18		dr - Drogi		5951	0	Własność 1/1
19		dr - Drogi		174	0	Własność 1/1
20		dr - Drogi		3800	0	Własność 1/1
21		dr - Drogi		661	0	Własność 1/1
22		dr - Drogi		431	0	Własność 1/1
23		dr - Drogi		177	0	Własność 1/1
24		dr - Drogi		12248	0	Własność 1/1
25		dr - Drogi		1733	0	Własność 1/1
26		dr - Drogi		849	0	Własność 1/1
27		dr - Drogi		263	0	Własność 1/1
28		dr - Drogi		700	0	Własność 1/1
29		dr - Drogi		701	0	Własność 1/1

Informacja o stanie mienia komunalnego Gminy Jeleśnia na dzień 31/12/2024 r.

30	dr - Drogi		3239	0	Własność 1/1
31	dr - Drogi		227	0	Własność 1/1
32	dr - Drogi		546	0	Własność 1/1
33	dr - Drogi		4683	0	Własność 1/1
34	dr - Drogi		5340	0	Własność 1/1
35	dr - Drogi		285	0	Własność 1/1
36	dr - Drogi		1218	0	Własność 1/1
37	dr - Drogi		755	0	Własność 1/1
38	dr - Drogi		2067	0	Własność 1/1
39	dr - Drogi		2074	0	Własność 1/1
40	dr - Drogi		5821	0	Własność 1/1
41	dr - Drogi		565	0	Własność 1/1
42	dr - Drogi		1496	0	Własność 1/1
43	dr - Drogi		577	0	Własność 1/1
44	dr - Drogi		694	0	Własność 1/1
45	dr - Drogi		30	0	Własność 1/1
46	dr - Drogi		1333	0	Własność 1/1
47	dr - Drogi		1184	0	Własność 1/1
48	dr - Drogi		446	0	Własność 1/1
49	dr - Drogi		571	0	Własność 1/1
50	dr - Drogi		351	0	Własność 1/1
51	dr - Drogi		1158	0	Własność 1/1
52	dr - Drogi		3948	0	Własność 1/1
53	dr - Drogi		830	0	Własność 1/1
54	dr - Drogi		543	0	Własność 1/1
55	dr - Drogi		387	0	Własność 1/1
56	dr - Drogi		53	0	Własność 1/1
57	dr - Drogi		41	0	Własność 1/1
58	dr - Drogi		233	0	Własność 1/1
59	dr - Drogi		87	0	Własność 1/1
60	dr - Drogi		649	0	Własność 1/1
61	dr - Drogi		2119	0	Własność 1/1
62	dr - Drogi		3493	0	Własność 1/1
63	dr - Drogi		963	0	Własność 1/1
64	dr - Drogi		956	0	Własność 1/1
65	dr - Drogi		3654	0	Własność 1/1
66	dr - Drogi		683	0	Własność 1/1
67	dr - Drogi		854	0	Własność 1/1
68	dr - Drogi		270	0	Własność 1/1
69	dr - Drogi		644	0	Własność 1/1
70	dr - Drogi		146	0	Własność 1/1
71	dr - Drogi		1144	0	Własność 1/1
72	dr - Drogi		1494	0	Własność 1/1
73	dr - Drogi		597	0	Własność 1/1
74	dr - Drogi		2302	0	Własność 1/1
75	dr - Drogi		978	0	Własność 1/1
76	dr - Drogi		916	0	Własność 1/1
77	dr - Drogi		579	0	Własność 1/1
78	dr - Drogi		1573	0	Własność 1/1
79	dr - Drogi		793	0	Własność 1/1
80	dr - Drogi		275	9000	Własność 1/1
81	dr - Drogi		520	2080	Własność 1/1
82	dr - Drogi		95	3000	Własność 1/1
83	dr - Drogi		2342	0	Własność 1/1
84	dr - Drogi	b.n. obok sklepu Eliza w	575	0	Własność 1/1
85	dr - Drogi	Baza GS węglowa	581	0	Własność 1/1
86	dr - Drogi	baza przy ul. Suskiej	380	7600	Własność 1/1
87	dr - Drogi	baza przy ul. Suskiej	400	8000	Własność 1/1
88	dr - Drogi	baza przy ul. Suskiej	489	0	Własność 1/1
89	dr - Drogi	boczna droga nad ul. J	190	0	Własność 1/1
90	dr - Drogi	boczna przy ul. Jana K	135	0	Własność 1/1
91	dr - Drogi	Bory Juraszkowe (droga	446	0	Własność 1/1
92	dr - Drogi	Bory Juraszkowe (droga	347	0	Własność 1/1
93	dr - Drogi	dr Rówienki	46	1840	Własność 1/1
94	dr - Drogi	dr Rówienki	27	1080	Własność 1/1
95	dr - Drogi	dr Rówienki	53	2120	Własność 1/1
96	dr - Drogi	Droga do banku	301	0	Własność 1/1
97	dr - Drogi	droga do parkingu koło	27	540	Własność 1/1
98	dr - Drogi	droga dojazdowa do pa	176	3520	Własność 1/1
99	dr - Drogi	Droga Gruntowa za Żyw	755	0	Własność 1/1
100	dr - Drogi	droga polna	112	0	Własność 1/1
101	dr - Drogi	droga polna	93	0	Własność 1/1
102	dr - Drogi	droga w Gajca	193	3539,16	Własność 1/1

Informacja o stanie mienia komunalnego Gminy Jeleśnia na dzień 31/12/2024 r.

103	dr - Drogi	działka przy ul. Tartacz	157	0	Własność 1/1
104	dr - Drogi	łąącznik Omlotowej i Por	671	0	Własność 1/1
105	dr - Drogi	łąącznik Pomnikowej i St	191	0	Własność 1/1
106	dr - Drogi	Na Pewlicy "Za Piekło"	1798	0	Własność 1/1
107	dr - Drogi	na przeciw Malinowej	42	0	Własność 1/1
108	dr - Drogi	Nad Pyrgiesami mały k	48	0	Własność 1/1
109	dr - Drogi	obok Omlotowej za rzek	176	0	Własność 1/1
110	dr - Drogi	obok Omlotowej za rzek	448	0	Własność 1/1
111	dr - Drogi	obok ul. Leśnej	289	0	Własność 1/1
112	dr - Drogi	okolice Pawli Wielkiej	300	0	Własność 1/1
113	dr - Drogi	okolice ul. Kiełbasów	514	0	Własność 1/1
114	dr - Drogi	okolice ul. Pyrgiesów	114	0	Własność 1/1
115	dr - Drogi	okolice ul. Pyrgiesy	318	0	Własność 1/1
116	dr - Drogi	okolice ul. Regionalnej	7226	0	Własność 1/1
117	dr - Drogi	po przeciwnej stronie ul	257	0	Własność 1/1
118	dr - Drogi	przy ul. Suskiej na przec	164	0	Własność 1/1
119	dr - Drogi	przy ul. Myśliwskiej	410	0	Własność 1/1
120	dr - Drogi	przy ul. Myśliwskiej	328	0	Własność 1/1
121	dr - Drogi	przy ul. Myśliwskiej	789	0	Własność 1/1
122	dr - Drogi	przy ul. Suskiej droga n	193	0	Własność 1/1
123	dr - Drogi	Szkoła Podstawowa Nr	617	12340	Własność 1/1
124	dr - Drogi	teren Żywiec Zdrój	377	7540	Własność 1/1
125	dr - Drogi	ul Grabowa	27	1080	Własność 1/1
126	dr - Drogi	ul Grabowa	31	1240	Własność 1/1
127	dr - Drogi	ul Grabowa	36	1440	Własność 1/1
128	dr - Drogi	ul Jaśminowa	30	1200	Własność 1/1
129	dr - Drogi	ul Jaśminowa	23	920	Własność 1/1
130	dr - Drogi	ul Jesionowa	40	1600	Własność 1/1
131	dr - Drogi	ul Jesionowa	5	200	Własność 1/1
132	dr - Drogi	ul Jesionowa	10	400	Własność 1/1
133	dr - Drogi	ul Jesionowa	38	1520	Własność 1/1
134	dr - Drogi	ul Starowiejska	41	1640	Własność 1/1
135	dr - Drogi	ul Starowiejska	23	920	Własność 1/1
136	dr - Drogi	ul Starowiejska	18	720	Własność 1/1
137	dr - Drogi	ul, Rzeczna	601	0	Własność 1/1
138	dr - Drogi	ul. Białoniowa	3451	0	Własność 1/1
139	dr - Drogi	ul. Borowa	15370	0	Własność 1/1
140	dr - Drogi	ul. Bukowa	1014	0	Własność 1/1
141	dr - Drogi	ul. Czereśniowa	564	0	Własność 1/1
142	dr - Drogi	ul. Czereśniowa	173	0	Własność 1/1
143	dr - Drogi	ul. Czereśniowa	266	0	Własność 1/1
144	dr - Drogi	ul. Drzewna	873	0	Własność 1/1
145	dr - Drogi	ul. Drzewna	489	0	Własność 1/1
146	dr - Drogi	ul. Dworcowa	4147	89492	Własność 1/1
147	dr - Drogi	ul. Dworcowa	1639	35370	Własność 1/1
148	dr - Drogi	ul. Figowa	2411	0	Własność 1/1
149	dr - Drogi	ul. Grabowa	1154	0	Własność 1/1
150	dr - Drogi	ul. Grabowa	340	0	Własność 1/1
151	dr - Drogi	ul. Grabowa	365	0	Własność 1/1
152	dr - Drogi	ul. Graniczna	5537	0	Własność 1/1
153	dr - Drogi	ul. Jalu Kurka	3913	0	Własność 1/1
154	dr - Drogi	ul. Janiki	3843	0	Własność 1/1
155	dr - Drogi	ul. Janiki	1303	0	Własność 1/1
156	dr - Drogi	ul. Janiki	9599	0	Własność 1/1
157	dr - Drogi	ul. Janikowa Grapa	734	0	Własność 1/1
158	dr - Drogi	ul. Janikowa Grapa	1119	0	Własność 1/1
159	dr - Drogi	ul. Janikowa Grapa łącz	351	0	Własność 1/1
160	dr - Drogi	ul. Janoszkowa	238	0	Własność 1/1
161	dr - Drogi	ul. Jaśminowa	1638	0	Własność 1/1
162	dr - Drogi	ul. Jesionowa	605	0	Własność 1/1
163	dr - Drogi	ul. Jesionowa	223	0	Własność 1/1
164	dr - Drogi	ul. Jesionowa	1537	0	Własność 1/1
165	dr - Drogi	ul. Juhasów	5648	0	Własność 1/1
166	dr - Drogi	ul. Kamieniec	730	0	Własność 1/1
167	dr - Drogi	ul. Kasztanowa	2028	0	Własność 1/1
168	dr - Drogi	ul. Kasztanowa	530	0	Własność 1/1
169	dr - Drogi	ul. Kiełbasów	1627	0	Własność 1/1
170	dr - Drogi	ul. Kiełbasów	602	0	Własność 1/1
171	dr - Drogi	ul. Klimczakowa	8401	0	Własność 1/1
172	dr - Drogi	ul. Klimczakowa	360	0	Własność 1/1
173	dr - Drogi	ul. Klimczakowa	672	0	Własność 1/1
174	dr - Drogi	ul. Klonowa	277	0	Własność 1/1
175	dr - Drogi	ul. Klonowej	441	0	Własność 1/1

Informacja o stanie mienia komunalnego Gminy Jeleśnia na dzień 31/12/2024 r.

176	dr - Drogi	ul. Kowalska	423	0	Własność 1/1
177	dr - Drogi	ul. Leśna	700	0	Własność 1/1
178	dr - Drogi	ul. Leśna	1560	0	Własność 1/1
179	dr - Drogi	ul. Leśna	332	0	Własność 1/1
180	dr - Drogi	ul. Limbowa	304	0	Własność 1/1
181	dr - Drogi	ul. Łobozowa	141	0	Własność 1/1
182	dr - Drogi	ul. Malinowa	567	0	Własność 1/1
183	dr - Drogi	ul. Martoszowa	711	0	Własność 1/1
184	dr - Drogi	ul. Martoszowa	680	0	Własność 1/1
185	dr - Drogi	ul. Martoszowa	377	0	Własność 1/1
186	dr - Drogi	ul. Miziowa	1584	0	Własność 1/1
187	dr - Drogi	ul. Miziowa	124	0	Własność 1/1
188	dr - Drogi	ul. Miziowa	6671	0	Własność 1/1
189	dr - Drogi	ul. Mizowa	93	0	Własność 1/1
190	dr - Drogi	ul. Modrzewiowa	6570	0	Własność 1/1
191	dr - Drogi	ul. Modrzewiowa	1355	0	Własność 1/1
192	dr - Drogi	ul. Mokra	4333	0	Własność 1/1
193	dr - Drogi	ul. Mokra	704	0	Własność 1/1
194	dr - Drogi	ul. Mokra	639	0	Własność 1/1
195	dr - Drogi	ul. Mokra	148	0	Własność 1/1
196	dr - Drogi	ul. Mokra	11637	0	Własność 1/1
197	dr - Drogi	ul. Nad Krzyżówką	1858	0	Własność 1/1
198	dr - Drogi	ul. Nad Sopotnią	3455	0	Własność 1/1
199	dr - Drogi	ul. Nad Strumyką	1167	0	Własność 1/1
200	dr - Drogi	ul. Ogrodowa	662	0	Własność 1/1
201	dr - Drogi	ul. Ogrodowa	1597	0	Własność 1/1
202	dr - Drogi	ul. Okrężna	4365	0	Własność 1/1
203	dr - Drogi	ul. Okrężna	22	0	Własność 1/1
204	dr - Drogi	ul. Okrężna	1006	0	Własność 1/1
205	dr - Drogi	ul. Okrężna	634	0	Własność 1/1
206	dr - Drogi	ul. Okrężna	595	0	Własność 1/1
207	dr - Drogi	ul. Omłotowa	379	0	Własność 1/1
208	dr - Drogi	ul. Plażowa	365	0	Własność 1/1
209	dr - Drogi	ul. Plażowa	137	0	Własność 1/1
210	dr - Drogi	ul. Pod Grapą	955	0	Własność 1/1
211	dr - Drogi	ul. Pod Grapą	234	0	Własność 1/1
212	dr - Drogi	ul. Pod Kiczorą	1383	0	Własność 1/1
213	dr - Drogi	ul. Pod Pagórkami	3299	0	Własność 1/1
214	dr - Drogi	ul. Pod Pagórkami	786	0	Własność 1/1
215	dr - Drogi	ul. Podgóma	2958	0	Własność 1/1
216	dr - Drogi	ul. Polna	1420	0	Własność 1/1
217	dr - Drogi	ul. Polna	324	0	Własność 1/1
218	dr - Drogi	ul. Polna	333	0	Własność 1/1
219	dr - Drogi	ul. Polna	263	0	Własność 1/1
220	dr - Drogi	ul. Polna	303	0	Własność 1/1
221	dr - Drogi	ul. Polna	644	0	Własność 1/1
222	dr - Drogi	ul. Pomnikowa	497	0	Własność 1/1
223	dr - Drogi	ul. Pomnikowa	403	0	Własność 1/1
224	dr - Drogi	ul. Pomnikowa	276	0	Własność 1/1
225	dr - Drogi	ul. Porzeczkowa	1200	0	Własność 1/1
226	dr - Drogi	ul. Porzeczkowa	39	0	Własność 1/1
227	dr - Drogi	ul. Pszeniczna	433	0	Własność 1/1
228	dr - Drogi	ul. Ptasia	257	0	Własność 1/1
229	dr - Drogi	ul. Pyrgiesów	1101	0	Własność 1/1
230	dr - Drogi	ul. Regionalna	284	0	Własność 1/1
231	dr - Drogi	ul. Rolnicza	503	0	Własność 1/1
232	dr - Drogi	ul. Różana	138	0	Własność 1/1
233	dr - Drogi	ul. Rzeczna	248	0	Własność 1/1
234	dr - Drogi	ul. Rzeczna	444	0	Własność 1/1
235	dr - Drogi	ul. Rzeczna	3016	0	Własność 1/1
236	dr - Drogi	ul. Składowa	339	0	Własność 1/1
237	dr - Drogi	ul. Słowików	906	0	Własność 1/1
238	dr - Drogi	ul. Słowików	260	0	Własność 1/1
239	dr - Drogi	ul. Sosnowa	1658	0	Własność 1/1
240	dr - Drogi	ul. Sosnowa	653	0	Własność 1/1
241	dr - Drogi	ul. Spokojna	613	0	Własność 1/1
242	dr - Drogi	ul. Stara	387	0	Własność 1/1
243	dr - Drogi	ul. Stara	1373	0	Własność 1/1
244	dr - Drogi	ul. Stara	133	0	Własność 1/1
245	dr - Drogi	ul. Stara	252	0	Własność 1/1
246	dr - Drogi	ul. Starowiejska	688	0	Własność 1/1
247	dr - Drogi	ul. Starowiejska	394	0	Własność 1/1

Informacja o stanie mienia komunalnego Gminy Jeleśnia na dzień 31/12/2024 r.

248	dr - Drogi	ul. Starowiejska	3246	0	Własność 1/1
249	dr - Drogi	ul. Starowiejska	695	0	Własność 1/1
250	dr - Drogi	ul. Starowiejska	170	0	Własność 1/1
251	dr - Drogi	ul. Stawowa	712	0	Własność 1/1
252	dr - Drogi	ul. Strażacka	266	0	Własność 1/1
253	dr - Drogi	ul. Suchoniowa	713	0	Własność 1/1
254	dr - Drogi	ul. Suchoniowa	530	0	Własność 1/1
255	dr - Drogi	ul. Szkolna	3338	0	Własność 1/1
256	dr - Drogi	ul. Szymury	417	0	Własność 1/1
257	dr - Drogi	ul. Szymury	521	0	Własność 1/1
258	dr - Drogi	ul. Świerkowa	768	0	Własność 1/1
259	dr - Drogi	ul. Świętych	1601	0	Własność 1/1
260	dr - Drogi	ul. Tartaczna	539	0	Własność 1/1
261	dr - Drogi	ul. Turystyczna	741	0	Własność 1/1
262	dr - Drogi	ul. w kierunku Pawli Wil	262	0	Własność 1/1
263	dr - Drogi	ul. Wąska	741	0	Własność 1/1
264	dr - Drogi	ul. Włodkowa	2310	0	Własność 1/1
265	dr - Drogi	ul. Wodna	345	0	Własność 1/1
266	dr - Drogi	ul. Wodna	383	0	Własność 1/1
267	dr - Drogi	ul. Wodna	804	0	Własność 1/1
268	dr - Drogi	ul. Wodna	378	0	Własność 1/1
269	dr - Drogi	ul. Żarnowcowa	453	0	Własność 1/1
270	dr - Drogi	w Gajce	856	0	Własność 1/1
271	dr - Drogi	w Gajce	552	0	Własność 1/1
272	dr - Drogi	w Gajce	239	0	Własność 1/1
273	dr - Drogi	w kierunku Przyborowa	573	0	Własność 1/1
274	dr - Drogi	w stronę Janikowej Gra	241	0	Własność 1/1
275	dr - Drogi	W stronę Janikowej Gr	126	0	Własność 1/1
276	dr - Drogi		86	0	Własność w części
277	R - grunty ome		522	2088	Własność 1/1
278	Tk - Koleje		60	1000	Własność 1/1
279	Tk - Koleje		65	1000	Własność 1/1
280	Tk - Koleje		181	1000	Własność 1/1
281	Tk - Koleje		987	29000	Własność 1/1
282	Tk - Koleje		205	11000	Własność 1/1
283	Ł - Łąki trwałe	1/4 Pindel Wiesław	249,75	9900	Własność w części
284	R - grunty ome	1/4 Płaziak Iluk Halina	411	16440	Własność w części
285	Ls - Lasy i grunty leśne	APENA	227	1248,5	Gmina jako użytkownik wieczysty
286	Ls - Lasy i grunty leśne	APENA	276	1514,75	Gmina jako użytkownik wieczysty
287	Ls - Lasy i grunty leśne	APENA	303	1662,93	Gmina jako użytkownik wieczysty
288	Ls - Lasy i grunty leśne	APENA	259	1421,45	Gmina jako użytkownik wieczysty
289	Ls - Lasy i grunty leśne	APENA	464	2546,53	Gmina jako użytkownik wieczysty
290	Ls - Lasy i grunty leśne	APENA	230	1262,29	Gmina jako użytkownik wieczysty
291	Ps - Pastwiska trwałe	APENA	72	395,15	Gmina jako użytkownik wieczysty
292	Ps - Pastwiska trwałe	APENA	165	367,71	Gmina jako użytkownik wieczysty
293	Ps - Pastwiska trwałe	APENA	119	653,1	Gmina jako użytkownik wieczysty
294	R - grunty ome	APENA	233	1278,75	Gmina jako użytkownik wieczysty
295	R - grunty ome	APENA	242	1328,15	Gmina jako użytkownik wieczysty
296	R - grunty ome	APENA	204	1119,6	Gmina jako użytkownik wieczysty
297	R - grunty ome	APENA	98	537,85	Gmina jako użytkownik wieczysty
298	R - grunty ome	APENA	186	1020,81	Gmina jako użytkownik wieczysty
299	R - grunty ome	APENA	302	1657,44	Gmina jako użytkownik wieczysty
300	R - grunty ome	APENA	203	1114,11	Gmina jako użytkownik wieczysty
301	R - grunty ome	APENA	547	3002,05	Gmina jako użytkownik wieczysty
302	R - grunty ome	APENA	282	1547,68	Gmina jako użytkownik wieczysty
303	R - grunty ome	APENA	628	3446,59	Gmina jako użytkownik wieczysty
304	R - grunty ome	APENA	73	400,64	Gmina jako użytkownik wieczysty
305	R - grunty ome	APENA	129	707,96	Gmina jako użytkownik wieczysty
306	Ba - Tereny przemysłowe	baza przy ul. Suskiej	899	0	Gmina jako użytkownik wieczysty
307	Ba - Tereny przemysłowe	baza przy ul. Suskiej	488	0	Gmina jako użytkownik wieczysty
308	Ps - Pastwiska trwałe	baza przy ul. Suskiej	80	0	Gmina jako użytkownik wieczysty
309	Ps - Pastwiska trwałe	baza przy ul. Suskiej	282	0	Gmina jako użytkownik wieczysty
310	Ps - Pastwiska trwałe	baza przy ul. Suskiej	646	0	Gmina jako użytkownik wieczysty
311	Ps - Pastwiska trwałe	baza przy ul. Suskiej	759	0	Gmina jako użytkownik wieczysty
312	Ps - Pastwiska trwałe	baza przy ul. Suskiej	152	0	Gmina jako użytkownik wieczysty
313	R - grunty ome	baza przy ul. Suskiej	18	0	Gmina jako użytkownik wieczysty
314	R - grunty ome	baza przy ul. Suskiej	40	0	Gmina jako użytkownik wieczysty
315	R - grunty ome	baza przy ul. Suskiej	1341	0	Gmina jako użytkownik wieczysty
316	R - grunty ome	baza przy ul. Suskiej	167	0	Gmina jako użytkownik wieczysty
317	R - grunty ome	baza przy ul. Suskiej	1191	0	Gmina jako użytkownik wieczysty
318	R - grunty ome	baza przy ul. Suskiej	1696	0	Gmina jako użytkownik wieczysty
319	R - grunty ome	baza przy ul. Suskiej	295	0	Gmina jako użytkownik wieczysty

Informacja o stanie mienia komunalnego Gminy Jeleśnia na dzień 31/12/2024 r.

320	R - grunty orne	baza przy ul. Suskiej	1786	0	Gmina jako użytkownik wieczysty
321	R - grunty orne	baza przy ul. Suskiej	94	0	Gmina jako użytkownik wieczysty
322	R - grunty orne	baza przy ul. Suskiej	520	0	Gmina jako użytkownik wieczysty
323	R - grunty orne	baza przy ul. Suskiej	96	0	Gmina jako użytkownik wieczysty
324	R - grunty orne	baza przy ul. Suskiej	151	0	Gmina jako użytkownik wieczysty
325	R - grunty orne	Droga dojazdowa do ba	105	2100	Gmina jako użytkownik wieczysty
326	R - grunty orne	Droga dojazdowa do ba	151	3020	Gmina jako użytkownik wieczysty
327	R - grunty orne	Droga dojazdowa do ba	20	400	Gmina jako użytkownik wieczysty
328	R - grunty orne	Droga dojazdowa do ba	64	1280	Gmina jako użytkownik wieczysty
329	R - grunty orne	Droga dojazdowa do ba	79	1580	Gmina jako użytkownik wieczysty
330	R - grunty orne	Droga dojazdowa do ba	27	540	Gmina jako użytkownik wieczysty
331	R - grunty orne	Droga dojazdowa do ba	111	2220	Gmina jako użytkownik wieczysty
332	R - grunty orne	Droga dojazdowa do ba	64	1280	Gmina jako użytkownik wieczysty
333	R - grunty orne	Droga dojazdowa do ba	56	1120	Gmina jako użytkownik wieczysty
334	R - grunty orne	Droga dojazdowa do ba	86	1720	Gmina jako użytkownik wieczysty
335	R - grunty orne	Droga dojazdowa do ba	47	940	Gmina jako użytkownik wieczysty
336	R - grunty orne	Droga dojazdowa do ba	60	1200	Gmina jako użytkownik wieczysty
337	R - grunty orne	Droga dojazdowa do ba	40	800	Gmina jako użytkownik wieczysty
338	R - grunty orne	droga ul. Leśna	104	10000	Własność 1/1
339	Ps - Pastwiska trwałe	droga	302	6040	Własność 1/1
340	Tk - Koleje	Dworzec PKP Jeleśnia	1573	0	Gmina jako użytkownik wieczysty
341	Bi - Inne tereny zabudow	działka zabudowana P-	963	38520	Własność 1/1
342	Bz - Tereny rekreacyjno	Grunt na skatepark Jele	160	7851,69	Własność 1/1
343	Bz - Tereny rekreacyjno	Grunt na skatepark Jele	489	23989	Własność 1/1
344	Bz - Tereny rekreacyjno	Grunt na skatepark Jele	65	3188,18	Własność 1/1
345	Bz - Tereny rekreacyjno	Grunt na skatepark Jele	217	10647,06	Własność 1/1
346	R - grunty orne	grunty	1265	27756,98	Własność 1/1
347	dr - Drogi	GS skład	849	38205	Własność oddana w użytkowanie wieczyste
348	dr - Drogi	GS skład	453	20385	Własność oddana w użytkowanie wieczyste
349	dr - Drogi	GS skład	331	14895	Własność oddana w użytkowanie wieczyste
350	Ls - Lasy i grunty leśne	GS skład	632	28440	Własność oddana w użytkowanie wieczyste
351	Ls - Lasy i grunty leśne	GS skład	1635	73575	Własność oddana w użytkowanie wieczyste
352	N - Nieużytki	GS skład	555	24975	Własność oddana w użytkowanie wieczyste
353	N - Nieużytki	GS skład	706	31770	Własność oddana w użytkowanie wieczyste
354	N - Nieużytki	GS skład	1474	66330	Własność oddana w użytkowanie wieczyste
355	N - Nieużytki	GS skład	2150	96750	Własność oddana w użytkowanie wieczyste
356	N - Nieużytki	GS skład	94	4230	Własność oddana w użytkowanie wieczyste
357	B - Tereny mieszkaniow	LKS Jeleśnia	2303	29676,14	Własność 1/1
358	Bz - Tereny rekreacyjno	LKS Jeleśnia	597	2994,64	Własność 1/1
359	Bz - Tereny rekreacyjno	LKS Jeleśnia	4875	30110,9	Własność 1/1
360	N - Nieużytki	LKS Jeleśnia	323	4634,08	Własność 1/1
361	N - Nieużytki	LKS Jeleśnia	66	946,9	Własność 1/1
362	N - Nieużytki	LKS Jeleśnia	603	6822,76	Własność 1/1
363	N - Nieużytki	LKS Jeleśnia	191	2161,1	Własność 1/1
364	R - grunty orne	LKS Jeleśnia	367	1835	Własność 1/1
365	R - grunty orne	na terenie Żywiec Zdrój	49	1960	Własność 1/1
366	R - grunty orne	na terenie Żywiec Zdrój	65	2600	Własność 1/1
367	R - grunty orne	obok Placu Targowego	197	7880	Własność oddana w użytkowanie wieczyste
368	R - grunty orne	obok Urzędu Gminy	843	64851,38	Własność 1/1
369	Tr - tereny różne	obok Urzędu Gminy	1981	9474,22	Własność 1/1
370	Tr - tereny różne	obok Urzędu Gminy	9045	43258,13	Własność 1/1
371	Bi - Inne tereny zabudow	Ośrodek Zdrowia w Jele	4620	277200	Własność 1/1
372	Bi - Inne tereny zabudow	parking obok Starej Kar	870	39150	Własność oddana w użytkowanie wieczyste
373	B - Tereny mieszkaniow	Plac Targowy w Jeleśni	197	1148,51	Własność 1/1
374	R - grunty orne	Plac Targowy w Jeleśni	1727	10068,41	Własność 1/1
375	R - grunty orne	Plac Targowy w Jeleśni	94	548,02	Własność 1/1
376	R - grunty orne	Plac Targowy w Jeleśni	1328	7742,24	Własność 1/1
377	R - grunty orne	Plac Targowy w Jeleśni	1301	7584,83	Własność 1/1
378	R - grunty orne	Plac Targowy w Jeleśni	707	4121,81	Własność 1/1
379	Tk - Koleje	Prawo użytkowania wie	564	22178,97	Gmina jako użytkownik wieczysty
380	Tk - Koleje	Prawo użytkowania wie	1080	43536,46	Gmina jako użytkownik wieczysty
381	Tk - Koleje	Prawo użytkowania wie	408	16428,89	Gmina jako użytkownik wieczysty
382	Ls - Lasy i grunty leśne	Równienki	127,63	2552,6	Władający na zasadach samodzielnego posiadania 1/1
383	Ls - Lasy i grunty leśne	Równienki	128,87	2577,4	Władający na zasadach samodzielnego posiadania 1/1
384	Ls - Lasy i grunty leśne	Równienki	11,27	225,4	Władający na zasadach samodzielnego posiadania 1/1
385	Ls - Lasy i grunty leśne	Równienki	110,97	2219,4	Władający na zasadach samodzielnego posiadania 1/1
386	Bi - Inne tereny zabudow	Rynek Jeleśnia	2321	11904,86	Własność 1/1
387	Tr - tereny różne	rynek Jeleśnia	560	4355,01	Władający na zasadach samodzielnego posiadania 1/1
388	B - Tereny mieszkaniow	spadek po Juraszek	39,9	199,5	Własność w części
389	Ls - Lasy i grunty leśne	spadek po Juraszek	163,8	819	Własność w części
390	Ls - Lasy i grunty leśne	spadek po Juraszek	63,3	316,5	Własność w części
391	Ł - Łąki trwałe	spadek po Juraszek	272,1	1360,5	Własność w części
392	Ł - Łąki trwałe	spadek po Juraszek	114	570	Własność w części

Informacja o stanie mienia komunalnego Gminy Jeleśnia na dzień 31/12/2024 r.

393	Ł - Łąki trwałe	spadek po Juraszek	18,6	93	Własność w części
394	Ps - Pastwiska trwałe	spadek po Juraszek	47	235	Własność w części
395	Ps - Pastwiska trwałe	spadek po Juraszek	14,1	70,5	Własność w części
396	Ps - Pastwiska trwałe	spadek po Juraszek	141,6	708	Własność w części
397	Ps - Pastwiska trwałe	spadek po Juraszek	153,6	768	Własność w części
398	R - grunty orne	spadek po Juraszek	16,8	84	Własność w części
399	R - grunty orne	spadek po Juraszek	61,8	309	Własność w części
400	R - grunty orne	spadek po Juraszek	216,3	1081,5	Własność w części
401	R - grunty orne	spadek po Juraszek	116,7	583,5	Własność w części
402	R - grunty orne	spadek po Juraszek	200,7	1003,5	Własność w części
403	R - grunty orne	spadek po Juraszek	207,6	1038	Własność w części
404	R - grunty orne	spadek po Juraszek	265,2	1326	Własność w części
405	R - grunty orne	spadek po Juraszek	289,5	1447,5	Własność w części
406	R - grunty orne	spadek po Juraszek	234	1170	Własność w części
407	R - grunty orne	spadek po Juraszek	156,9	784,5	Własność w części
408	R - grunty orne	spadek po Juraszek	114,3	571,5	Własność w części
409	Bi - Inne tereny zabudow	Szkoła Podstawowa Nr	6498	129960	Własność 1/1
410	Bi - Inne tereny zabudow	Szkoła Podstawowa Nr	15674	705330	Własność 1/1
411	Ls - Lasy i grunty leśne	ujęcie wody	367	0	Władający na zasadach samodzielnego posiadania 1/1
412	Ls - Lasy i grunty leśne	ujęcie wody	296	0	Władający na zasadach samodzielnego posiadania 1/1
413	R - grunty orne	ujęcie wody	2014	72630,58	Własność 1/1
414	R - grunty orne	ujęcie wody	877	36223,02	Własność 1/1
415	R - grunty orne	ul. Jana Kazimierza (za	429	17160	Własność oddana w użytkowanie wieczyste
416	Lz - grunty zadrzewione	ul. Jana Kazimierza (za	183	8235	Własność 1/1
417	B - Tereny mieszkaniow	ul. Jana Kazimierza 10	393	17685	Własność oddana w użytkowanie wieczyste
418	Tk - Koleje	ul. Leśna	307	12280	Własność 1/1
419	Tk - Koleje	ul. Leśna	526	21040	Własność 1/1
420	Tk - Koleje	ul. Leśna	642	25680	Własność 1/1
421	Tk - Koleje	ul. Leśna	226	9040	Własność 1/1
422	B - Tereny mieszkaniow	ul. Suska	2322	92880	Własność oddana w użytkowanie wieczyste
423	Ba - Tereny przemysłow	ul. Suska	59	2360	Gmina jako użytkownik wieczysty
424	R - grunty orne	ulica	790	17062,66	Własność 1/1
425	Ps - Pastwiska trwałe	za budynkiem Przedszk	1106	1216,08	Własność 1/1
426	Ps - Pastwiska trwałe	za budynkiem Przedszk	2732	3003,92	Własność 1/1
427	Ł - Łąki trwałe	za cmentarzem w Jeleś	643	3215	Własność 1/1
428	R - grunty orne	za cmentarzem w Jeleś	1555	11995,83	Własność 1/1
429	R - grunty orne	za cmentarzem w Jeleś	1389	8097,83	Własność 1/1
430	R - grunty orne	za cmentarzem w Jeleś	1727	8635	Własność 1/1
431	R - grunty orne	za cmentarzem w Jeleś	1025	5975,75	Własność 1/1
432	R - grunty orne	za cmentarzem w Jeleś	423	2115	Własność 1/1
433	R - grunty orne	za cmentarzem w Jeleś	819	4095	Własność 1/1
434	R - grunty orne	za kółkiem rolniczym za	438	2190	Własność 1/1
RAZEM:			454773,29	2 740 743,84	
Grunty oddane ZGK Jeleśnia w użyt. Wieczyste				466 700,00	oddane w użytkowanie wieczyste
ŁĄCZNIE JELEŚNIA			454 773,29	3 207 443,84	

Miejsce użytkowania: Korbielów

Lp.	Numer działki	Kategoria	Słowo kluczowe	Metraż	BZ	Rodzaj własności
435	1354/2	dr - Drogi		95	0	Władający na zasadach samodzielnego posiadania 1/1
436	1355/2	dr - Drogi		34	0	Władający na zasadach samodzielnego posiadania 1/1
437	1508/2	dr - Drogi		2497	0	Władający na zasadach samodzielnego posiadania 1/1
438	1509/2	dr - Drogi		1997	0	Władający na zasadach samodzielnego posiadania 1/1
439	1558/4	dr - Drogi		840	0	Władający na zasadach samodzielnego posiadania 1/1
440	1998/2	dr - Drogi		45	0	Władający na zasadach samodzielnego posiadania 1/1
441	2015	dr - Drogi		1245	0	Władający na zasadach samodzielnego posiadania 1/1
442	2020	dr - Drogi		94	0	Władający na zasadach samodzielnego posiadania 1/1
443	2127	dr - Drogi		1491	0	Władający na zasadach samodzielnego posiadania 1/1
444	2304/1	dr - Drogi		385	0	Władający na zasadach samodzielnego posiadania 1/1
445	2804/6	dr - Drogi		230	0	Władający na zasadach samodzielnego posiadania 1/1
446	2918/9	dr - Drogi		503	0	Władający na zasadach samodzielnego posiadania 1/1
447	3273/3	dr - Drogi		585	0	Władający na zasadach samodzielnego posiadania 1/1
448	3320/3	dr - Drogi		212	0	Władający na zasadach samodzielnego posiadania 1/1
449	3338/2	dr - Drogi		244	0	Władający na zasadach samodzielnego posiadania 1/1
450	3397	dr - Drogi		61	0	Władający na zasadach samodzielnego posiadania 1/1
451	3586	dr - Drogi		723	0	Władający na zasadach samodzielnego posiadania 1/1
452	3917/8	dr - Drogi		211	0	Władający na zasadach samodzielnego posiadania 1/1
453	4220/2	dr - Drogi		90	0	Władający na zasadach samodzielnego posiadania 1/1
454	4222/3	dr - Drogi		38	0	Władający na zasadach samodzielnego posiadania 1/1
455	4223/2	dr - Drogi		20	0	Władający na zasadach samodzielnego posiadania 1/1
456	4272/2	dr - Drogi		98	0	Władający na zasadach samodzielnego posiadania 1/1
457	4281/4	dr - Drogi		30	0	Władający na zasadach samodzielnego posiadania 1/1

Informacja o stanie mienia komunalnego Gminy Jeleśnia na dzień 31/12/2024 r.

458	5134/3	dr - Drogi		70	0	Władający na zasadach samodzielnego posiadania 1/1
459	5134/4	dr - Drogi		17	0	Władający na zasadach samodzielnego posiadania 1/1
460	5438/7	dr - Drogi		589	0	Władający na zasadach samodzielnego posiadania 1/1
461	5738/8	dr - Drogi		913	0	Władający na zasadach samodzielnego posiadania 1/1
462	6327/35	dr - Drogi		410	0	Władający na zasadach samodzielnego posiadania 1/1
463	6357/9	dr - Drogi		541	0	Władający na zasadach samodzielnego posiadania 1/1
464	6796/6	dr - Drogi		857	0	Władający na zasadach samodzielnego posiadania 1/1
465	6815/1	dr - Drogi		2490	0	Władający na zasadach samodzielnego posiadania 1/1
466	6816	dr - Drogi		223	0	Władający na zasadach samodzielnego posiadania 1/1
467	6817	dr - Drogi		432	0	Władający na zasadach samodzielnego posiadania 1/1
468	6827	dr - Drogi		1064	0	Władający na zasadach samodzielnego posiadania 1/1
469	6828	dr - Drogi		460	0	Władający na zasadach samodzielnego posiadania 1/1
470	6829	dr - Drogi		705	0	Władający na zasadach samodzielnego posiadania 1/1
471	6830	dr - Drogi		798	0	Władający na zasadach samodzielnego posiadania 1/1
472	6831	dr - Drogi		2144	0	Władający na zasadach samodzielnego posiadania 1/1
473	6832	dr - Drogi		151	0	Władający na zasadach samodzielnego posiadania 1/1
474	6833	dr - Drogi		597	0	Władający na zasadach samodzielnego posiadania 1/1
475	6835	dr - Drogi		1309	0	Władający na zasadach samodzielnego posiadania 1/1
476	6837	dr - Drogi		187	0	Władający na zasadach samodzielnego posiadania 1/1
477	6842	dr - Drogi		360	0	Władający na zasadach samodzielnego posiadania 1/1
478	6845	dr - Drogi		1514	0	Władający na zasadach samodzielnego posiadania 1/1
479	6847	dr - Drogi		3683	0	Władający na zasadach samodzielnego posiadania 1/1
480	6848	dr - Drogi		313	0	Władający na zasadach samodzielnego posiadania 1/1
481	6849	dr - Drogi		1018	0	Władający na zasadach samodzielnego posiadania 1/1
482	6850	dr - Drogi		5960	0	Władający na zasadach samodzielnego posiadania 1/1
483	6853	dr - Drogi		2374	0	Władający na zasadach samodzielnego posiadania 1/1
484	6857/1	dr - Drogi		3180	0	Władający na zasadach samodzielnego posiadania 1/1
485	6857/2	dr - Drogi		40	0	Władający na zasadach samodzielnego posiadania 1/1
486	6857/7	dr - Drogi		7939	0	Władający na zasadach samodzielnego posiadania 1/1
487	6860	dr - Drogi		76	0	Władający na zasadach samodzielnego posiadania 1/1
488	6864	dr - Drogi		2241	0	Władający na zasadach samodzielnego posiadania 1/1
489	6872	dr - Drogi		1410	0	Władający na zasadach samodzielnego posiadania 1/1
490	6873/5	dr - Drogi		2249	0	Władający na zasadach samodzielnego posiadania 1/1
491	6874	dr - Drogi		324	0	Władający na zasadach samodzielnego posiadania 1/1
492	6877/4	dr - Drogi		180	0	Władający na zasadach samodzielnego posiadania 1/1
493	6902	dr - Drogi		1347	0	Władający na zasadach samodzielnego posiadania 1/1
494	8065	dr - Drogi		112	0	Władający na zasadach samodzielnego posiadania 1/1
495	10061	dr - Drogi		1618	20873,3	Własność 1/1
496	2924/4	dr - Drogi		4	160	Własność 1/1
497	3114/3	dr - Drogi		134	5360	Własność 1/1
498	3117/3	dr - Drogi		251	10040	Własność 1/1
499	3122/2	dr - Drogi		53	2120	Własność 1/1
500	3123/6	dr - Drogi		51	2040	Własność 1/1
501	3124/4	dr - Drogi		10	400	Własność 1/1
502	3124/6	dr - Drogi		36	1440	Własność 1/1
503	6141/16	dr - Drogi		206	6000	Własność 1/1
504	6838/3	dr - Drogi		56	2240	Własność 1/1
505	6838/5	dr - Drogi		27	1080	Własność 1/1
506	6838/7	dr - Drogi		2047	81880	Własność 1/1
507	4545/2	dr - Drogi	ul. Baców	61	0	Władający na zasadach samodzielnego posiadania 1/1
508	4546/2	dr - Drogi	ul. Baców	46	0	Władający na zasadach samodzielnego posiadania 1/1
509	4558/2	dr - Drogi	ul. Baców	47	0	Władający na zasadach samodzielnego posiadania 1/1
510	4559/2	dr - Drogi	ul. Baców	66	0	Władający na zasadach samodzielnego posiadania 1/1
511	4564/3	dr - Drogi	ul. Baców	134	0	Władający na zasadach samodzielnego posiadania 1/1
512	4565/3	dr - Drogi	ul. Baców	226	0	Władający na zasadach samodzielnego posiadania 1/1
513	5101/1	dr - Drogi	ul. Basikowa	60	0	Władający na zasadach samodzielnego posiadania 1/1
514	5110/5	dr - Drogi	ul. Basikowa	1043	0	Władający na zasadach samodzielnego posiadania 1/1
515	5110/9	dr - Drogi	ul. Basikowa	130	0	Władający na zasadach samodzielnego posiadania 1/1
516	5129/4	dr - Drogi	ul. Beskidzka	76	0	Władający na zasadach samodzielnego posiadania 1/1
517	6818	dr - Drogi	ul. Beskidzka	162	0	Władający na zasadach samodzielnego posiadania 1/1
518	6893	dr - Drogi	ul. Beskidzka	158	0	Władający na zasadach samodzielnego posiadania 1/1
519	6861	dr - Drogi	ul. Brzegi	453	0	Władający na zasadach samodzielnego posiadania 1/1
520	6877/2	dr - Drogi	ul. Gawłasia	4048	0	Władający na zasadach samodzielnego posiadania 1/1
521	6875/1	dr - Drogi	ul. Graniczna	1750	0	Władający na zasadach samodzielnego posiadania 1/1
522	6820	dr - Drogi	ul. Kwiatowa	1346	0	Władający na zasadach samodzielnego posiadania 1/1
523	6549/3	dr - Drogi	ul. Leśna	314	0	Władający na zasadach samodzielnego posiadania 1/1
524	6645/3	dr - Drogi	ul. Leśna	82	0	Władający na zasadach samodzielnego posiadania 1/1
525	6645/5	dr - Drogi	ul. Leśna	153	0	Władający na zasadach samodzielnego posiadania 1/1
526	6645/6	dr - Drogi	ul. Leśna	143	0	Władający na zasadach samodzielnego posiadania 1/1
527	6646/2	dr - Drogi	ul. Leśna	14	0	Władający na zasadach samodzielnego posiadania 1/1
528	6648/2	dr - Drogi	ul. Leśna	142	0	Władający na zasadach samodzielnego posiadania 1/1
529	6651/2	dr - Drogi	ul. Leśna	153	0	Władający na zasadach samodzielnego posiadania 1/1
530	6862	dr - Drogi	ul. Leśna	648	0	Władający na zasadach samodzielnego posiadania 1/1

Informacja o stanie mienia komunalnego Gminy Jeleśnia na dzień 31/12/2024 r.

531	6863/5	dr - Drogi	ul. Leśna	7611	0	Władający na zasadach samodzielnego posiadania 1/1
532	6814	dr - Drogi	ul. Łąkowa	1194	0	Władający na zasadach samodzielnego posiadania 1/1
533	6839	dr - Drogi	ul. Majowa	378	0	Władający na zasadach samodzielnego posiadania 1/1
534	6840	dr - Drogi	ul. Majowa	486	0	Władający na zasadach samodzielnego posiadania 1/1
535	6838/4	dr - Drogi	ul. Malinowa	98	0	Władający na zasadach samodzielnego posiadania 1/1
536	6838/8	dr - Drogi	ul. Malinowa	180	0	Władający na zasadach samodzielnego posiadania 1/1
537	1741/1	dr - Drogi	ul. Na Łązy	1274	0	Władający na zasadach samodzielnego posiadania 1/1
538	5443/3	dr - Drogi	ul. Na Mostach	365	0	Władający na zasadach samodzielnego posiadania 1/1
539	5448/2	dr - Drogi	ul. Na Mostach	756	0	Władający na zasadach samodzielnego posiadania 1/1
540	5883/2	dr - Drogi	ul. Na Mostach	40	0	Władający na zasadach samodzielnego posiadania 1/1
541	6858	dr - Drogi	ul. Na Mostach	403	0	Władający na zasadach samodzielnego posiadania 1/1
542	395/1	dr - Drogi	ul. Nad Potokiem	660	0	Władający na zasadach samodzielnego posiadania 1/1
543	6841	dr - Drogi	ul. Ogrodowa	69	0	Władający na zasadach samodzielnego posiadania 1/1
544	6028/6	dr - Drogi	ul. Pasierbowa	424	0	Władający na zasadach samodzielnego posiadania 1/1
545	6819	dr - Drogi	ul. Pastorowa	517	0	Władający na zasadach samodzielnego posiadania 1/1
546	6821	dr - Drogi	ul. Pastorowa	2032	0	Władający na zasadach samodzielnego posiadania 1/1
547	6892/2	dr - Drogi	ul. Pastorowa	318	0	Władający na zasadach samodzielnego posiadania 1/1
548	6224/5	dr - Drogi	ul. Pod Buczynką	798	0	Władający na zasadach samodzielnego posiadania 1/1
549	6319/1	dr - Drogi	ul. Pod Buczynką	930	0	Władający na zasadach samodzielnego posiadania 1/1
550	1045	dr - Drogi	ul. Pod Weską	84	0	Władający na zasadach samodzielnego posiadania 1/1
551	1047/1	dr - Drogi	ul. Pod Weską	15	0	Władający na zasadach samodzielnego posiadania 1/1
552	1047/2	dr - Drogi	ul. Pod Weską	20	0	Władający na zasadach samodzielnego posiadania 1/1
553	1047/3	dr - Drogi	ul. Pod Weską	35	0	Władający na zasadach samodzielnego posiadania 1/1
554	1047/4	dr - Drogi	ul. Pod Weską	15	0	Władający na zasadach samodzielnego posiadania 1/1
555	1048/1	dr - Drogi	ul. Pod Weską	20	0	Władający na zasadach samodzielnego posiadania 1/1
556	4046/3	dr - Drogi	ul. Pod Weską	180	0	Władający na zasadach samodzielnego posiadania 1/1
557	4056	dr - Drogi	ul. Pod Weską	374	0	Władający na zasadach samodzielnego posiadania 1/1
558	4057/2	dr - Drogi	ul. Pod Weską	250	0	Władający na zasadach samodzielnego posiadania 1/1
559	6824	dr - Drogi	ul. Pod Weską	639	0	Władający na zasadach samodzielnego posiadania 1/1
560	6826	dr - Drogi	ul. Pod Weską	2120	0	Władający na zasadach samodzielnego posiadania 1/1
561	6844	dr - Drogi	ul. Pod Weską	101	0	Władający na zasadach samodzielnego posiadania 1/1
562	6851	dr - Drogi	ul. Pod Weską	76	0	Władający na zasadach samodzielnego posiadania 1/1
563	8307	dr - Drogi	ul. Pod Weską	25	0	Władający na zasadach samodzielnego posiadania 1/1
564	5821/2	dr - Drogi	ul. Polna	192	0	Władający na zasadach samodzielnego posiadania 1/1
565	5921/2	dr - Drogi	ul. Polna	146	0	Władający na zasadach samodzielnego posiadania 1/1
566	5790/5	dr - Drogi	ul. Sitki	255	0	Władający na zasadach samodzielnego posiadania 1/1
567	5790/7	dr - Drogi	ul. Sitki	3050	0	Władający na zasadach samodzielnego posiadania 1/1
568	5790/8	dr - Drogi	ul. Sitki	1888	0	Władający na zasadach samodzielnego posiadania 1/1
569	5791/20	dr - Drogi	ul. Szczyrbok	238	0	Władający na zasadach samodzielnego posiadania 1/1
570	5791/24	dr - Drogi	ul. Szczyrbok	222	0	Władający na zasadach samodzielnego posiadania 1/1
571	5791/26	dr - Drogi	ul. Szczyrbok	342	0	Władający na zasadach samodzielnego posiadania 1/1
572	5791/28	dr - Drogi	ul. Szczyrbok	200	0	Władający na zasadach samodzielnego posiadania 1/1
573	5811/2	dr - Drogi	ul. Szczyrbok	260	0	Władający na zasadach samodzielnego posiadania 1/1
574	5811/3	dr - Drogi	ul. Szczyrbok	150	0	Władający na zasadach samodzielnego posiadania 1/1
575	5932/4	dr - Drogi	ul. Szczyrbok	190	0	Władający na zasadach samodzielnego posiadania 1/1
576	6264/2	dr - Drogi	ul. Szczyrbok	964	0	Władający na zasadach samodzielnego posiadania 1/1
577	6265/2	dr - Drogi	ul. Szczyrbok	879	0	Władający na zasadach samodzielnego posiadania 1/1
578	6265/3	dr - Drogi	ul. Szczyrbok	175	0	Władający na zasadach samodzielnego posiadania 1/1
579	6267/1	dr - Drogi	ul. Szczyrbok	166	0	Władający na zasadach samodzielnego posiadania 1/1
580	6267/4	dr - Drogi	ul. Szczyrbok	515	0	Władający na zasadach samodzielnego posiadania 1/1
581	6865	dr - Drogi	ul. Szczyrbok	6114	0	Władający na zasadach samodzielnego posiadania 1/1
582	6868/2	dr - Drogi	ul. Szczyrbok	2047	0	Władający na zasadach samodzielnego posiadania 1/1
583	6869/2	dr - Drogi	ul. Szczyrbok	25	0	Władający na zasadach samodzielnego posiadania 1/1
584	6869/3	dr - Drogi	ul. Szczyrbok	594	0	Władający na zasadach samodzielnego posiadania 1/1
585	6869/5	dr - Drogi	ul. Szczyrbok	694	0	Władający na zasadach samodzielnego posiadania 1/1
586	6871	dr - Drogi	ul. Szczyrbok	1230	0	Władający na zasadach samodzielnego posiadania 1/1
587	6899/2	dr - Drogi	ul. Szczyrbok	49	0	Władający na zasadach samodzielnego posiadania 1/1
588	6147/25	dr - Drogi	ul. Śtepa Dolina	1582	0	Władający na zasadach samodzielnego posiadania 1/1
589	6870/2	dr - Drogi	ul. Śtepa Dolina	68	0	Władający na zasadach samodzielnego posiadania 1/1
590	6852	dr - Drogi	ul. Widokowa	2205	0	Władający na zasadach samodzielnego posiadania 1/1
591	6834/2	dr - Drogi	ul. Wojtyczkowa	1618	0	Władający na zasadach samodzielnego posiadania 1/1
592	4632/2	dr - Drogi	ul. Wspólna	510	0	Władający na zasadach samodzielnego posiadania 1/1
593	4634/3	dr - Drogi	ul. Wspólna	78	0	Władający na zasadach samodzielnego posiadania 1/1
594	4637/2	dr - Drogi	ul. Wspólna	28	0	Władający na zasadach samodzielnego posiadania 1/1
595	4638/2	dr - Drogi	ul. Wspólna	32	0	Władający na zasadach samodzielnego posiadania 1/1
596	4751/2	dr - Drogi	ul. Wspólna	519	0	Władający na zasadach samodzielnego posiadania 1/1
597	6843	dr - Drogi	ul. Wspólna	363	0	Władający na zasadach samodzielnego posiadania 1/1
598	6855	dr - Drogi	ul. Wspólna	4543	0	Władający na zasadach samodzielnego posiadania 1/1
599	6859	dr - Drogi	ul. Wspólna	363	0	Władający na zasadach samodzielnego posiadania 1/1
600	1414	dr - Drogi	za szkołą	816	0	Władający na zasadach samodzielnego posiadania 1/1
601	5690/5	Ps - Pastwiska trwałe	byłe Przejście Graniczn	1626	10659,22	Własność 1/1
602	5690/6	Ps - Pastwiska trwałe	byłe Przejście Graniczn	1346	8823,69	Własność 1/1
603	5697/12	Ps - Pastwiska trwałe	byłe Przejście Graniczn	444	2910,64	Własność 1/1

Informacja o stanie mienia komunalnego Gminy Jeleśnia na dzień 31/12/2024 r.

604	5697/14	Ps - Pastwiska trwałe	byłe Przejscie Graniczn	6482	42492,66	Własność 1/1
605	5697/15	Ps - Pastwiska trwałe	byłe Przejscie Graniczn	8720	57163,85	Własność 1/1
606	5697/17	Ps - Pastwiska trwałe	byłe Przejscie Graniczn	238	1560,21	Własność 1/1
607	5697/19	Ps - Pastwiska trwałe	byłe Przejscie Graniczn	644	4221,73	Własność 1/1
608	5697/4	R - grunty orne	byłe Przejscie Graniczn	1266	5000	Własność 1/1
609	3030/1	Ps - Pastwiska trwałe	grunt obok Punktu Infor	33	1320	Własność 1/1
610	3030/2	Ps - Pastwiska trwałe	grunt obok Punktu Infor	40	1600	Własność 1/1
611	3041/2	Ps - Pastwiska trwałe	grunt obok Punktu Infor	2449	14204,2	Własność 1/1
612	3046/3	Ps - Pastwiska trwałe	grunt obok Punktu Infor	503	9954,64	Własność 1/1
613	3049/3	Ps - Pastwiska trwałe	grunt obok Punktu Infor	385	7619,36	Własność 1/1
614	3026/2	Ls - Lasy i grunty leśne	Nad Buczynką	1002	894,76	Gmina jako użytkownik wieczysty
615	3024/3	Ł - Łąki trwałe	Nad Buczynką	50	44,65	Gmina jako użytkownik wieczysty
616	3025/2	R - grunty orne	Nad Buczynką	1125	1004,59	Gmina jako użytkownik wieczysty
617	1066	Ls - Lasy i grunty leśne	oczyszczalnia	737	3685	Gmina jako użytkownik wieczysty
618	1067	Ls - Lasy i grunty leśne	oczyszczalnia	288	1440	Gmina jako użytkownik wieczysty
619	1068	Ł - Łąki trwałe	oczyszczalnia	252	1601,27	Własność 1/1
620	1069	Ł - Łąki trwałe	oczyszczalnia	158	1003,97	Własność 1/1
621	1071	Ł - Łąki trwałe	oczyszczalnia	475	3018,28	Własność 1/1
622	1072	Ł - Łąki trwałe	oczyszczalnia	252	1601,27	Własność 1/1
623	1239/1	Ł - Łąki trwałe	oczyszczalnia	167	1061,16	Własność 1/1
624	1239/2	Ł - Łąki trwałe	oczyszczalnia	335	2128,68	Własność 1/1
625	1240	Ł - Łąki trwałe	oczyszczalnia	409	2598,89	Własność 1/1
626	1270/2	Ł - Łąki trwałe	oczyszczalnia	246	1563,15	Własność 1/1
627	741	Ł - Łąki trwałe	oczyszczalnia	428	2719,63	Własność 1/1
628	742/1	Ł - Łąki trwałe	oczyszczalnia	214	1359,81	Własność 1/1
629	742/2	Ł - Łąki trwałe	oczyszczalnia	347	2204,93	Własność 1/1
630	744	Ł - Łąki trwałe	oczyszczalnia	506	2530	Własność 1/1
631	908	Ł - Łąki trwałe	oczyszczalnia	417	2649,73	Własność 1/1
632	910	Ł - Łąki trwałe	oczyszczalnia	717	4556,01	Własność 1/1
633	911/2	Ł - Łąki trwałe	oczyszczalnia	40	254,17	Własność 1/1
634	912/1	Ł - Łąki trwałe	oczyszczalnia	262	1664,82	Własność 1/1
635	912/2	Ł - Łąki trwałe	oczyszczalnia	222	1410,65	Własność 1/1
636	913/1	Ł - Łąki trwałe	oczyszczalnia	28	177,92	Własność 1/1
637	913/2	Ł - Łąki trwałe	oczyszczalnia	34	216,05	Własność 1/1
638	915	Ł - Łąki trwałe	oczyszczalnia	560	3558,39	Własność 1/1
639	977/1	Ł - Łąki trwałe	oczyszczalnia	252	1601,27	Własność 1/1
640	977/2	Ł - Łąki trwałe	oczyszczalnia	524	3329,64	Własność 1/1
641	977/3	Ł - Łąki trwałe	oczyszczalnia	143	908,66	Własność 1/1
642	978/1	Ł - Łąki trwałe	oczyszczalnia	307	1950,76	Własność 1/1
643	978/2	Ł - Łąki trwałe	oczyszczalnia	393	2497,23	Własność 1/1
644	978/3	Ł - Łąki trwałe	oczyszczalnia	60	381,26	Własność 1/1
645	979/1	Ł - Łąki trwałe	oczyszczalnia	296	1880,86	Własność 1/1
646	979/2	Ł - Łąki trwałe	oczyszczalnia	154	978,56	Własność 1/1
647	979/3	Ł - Łąki trwałe	oczyszczalnia	97	616,36	Własność 1/1
648	1065	R - grunty orne	oczyszczalnia	54	343,13	Własność 1/1
649	1073	R - grunty orne	oczyszczalnia	245	1556,8	Własność 1/1
650	1074	R - grunty orne	oczyszczalnia	237	1505,96	Własność 1/1
651	1075	R - grunty orne	oczyszczalnia	309	1963,47	Własność 1/1
652	1266	R - grunty orne	oczyszczalnia	259	1645,75	Własność 1/1
653	1268	R - grunty orne	oczyszczalnia	800	5083,41	Własność 1/1
654	1269/1	R - grunty orne	oczyszczalnia	223	1417	Własność 1/1
655	1269/2	R - grunty orne	oczyszczalnia	245	1556,8	Własność 1/1
656	1270/1	R - grunty orne	oczyszczalnia	221	1404,29	Własność 1/1
657	311/1	R - grunty orne	oczyszczalnia	169	1073,87	Własność 1/1
658	323/1	R - grunty orne	oczyszczalnia	360	2287,54	Własność 1/1
659	323/2	R - grunty orne	oczyszczalnia	173	1099,29	Własność 1/1
660	330	R - grunty orne	oczyszczalnia	83	527,4	Własność 1/1
661	331	R - grunty orne	oczyszczalnia	65	413,03	Własność 1/1
662	332/1	R - grunty orne	oczyszczalnia	50	317,71	Własność 1/1
663	332/2	R - grunty orne	oczyszczalnia	51	324,07	Własność 1/1
664	333	R - grunty orne	oczyszczalnia	108	686,26	Własność 1/1
665	736/1	R - grunty orne	oczyszczalnia	226	1436,06	Własność 1/1
666	736/2	R - grunty orne	oczyszczalnia	231	1467,84	Własność 1/1
667	737/1	R - grunty orne	oczyszczalnia	147	934,08	Własność 1/1
668	737/2	R - grunty orne	oczyszczalnia	127	806,99	Własność 1/1
669	746	R - grunty orne	oczyszczalnia	582	3698,18	Własność 1/1
670	916	R - grunty orne	oczyszczalnia	230	1461,48	Własność 1/1
671	919	R - grunty orne	oczyszczalnia	845	5369,35	Własność 1/1
672	976/2	R - grunty orne	oczyszczalnia	917	5826,86	Własność 1/1
673	6291	dr - Drogi	parking KULIGÓWKA P	935	5423	Własność 1/1
674	6292/2	Ls - Lasy i grunty leśne	parking KULIGÓWKA P	170	986	Własność 1/1
675	6292/3	Ls - Lasy i grunty leśne	parking KULIGÓWKA P	2102	12191,6	Własność 1/1
676	6289	Ps - Pastwiska trwałe	parking KULIGÓWKA P	1104	6403,2	Własność 1/1

Informacja o stanie mienia komunalnego Gminy Jeleśnia na dzień 31/12/2024 r.

677	780/1	Ps - Pastwiska trwałe	parking przy kościele w	695	27800	Własność 1/1
678	804/1	Ps - Pastwiska trwałe	parking przy kościele w	623	24920	Własność 1/1
679	896	Ps - Pastwiska trwałe	parking przy kościele w	295	11800	Własność 1/1
680	5700	Ls - Lasy i grunty leśne	Polana Glinne	6891	21385,3	Gmina jako użytkownik wieczysty
681	5701	Ls - Lasy i grunty leśne	Polana Glinne	7129	22123,9	Gmina jako użytkownik wieczysty
682	5702	Ls - Lasy i grunty leśne	Polana Glinne	2557	7935,3	Gmina jako użytkownik wieczysty
683	3883/2	Ls - Lasy i grunty leśne	tereny rekreacyjno - spo	183	3462,11	Własność 1/1
684	6401	Ls - Lasy i grunty leśne	tereny rekreacyjno - spo	1122	20557,19	Własność 1/1
685	3849/2	Ł - Łąki trwałe	tereny rekreacyjno - spo	142	908,32	Własność 1/1
686	3850/1	Ł - Łąki trwałe	tereny rekreacyjno - spo	388	2481,9	Własność 1/1
687	3850/2	Ł - Łąki trwałe	tereny rekreacyjno - spo	313	2002,15	Własność 1/1
688	3850/3	Ł - Łąki trwałe	tereny rekreacyjno - spo	651	4164,21	Własność 1/1
689	3850/4	Ł - Łąki trwałe	tereny rekreacyjno - spo	938	6000,05	Własność 1/1
690	3851/2	Ł - Łąki trwałe	tereny rekreacyjno - spo	83	530,92	Własność 1/1
691	3853/1	Ł - Łąki trwałe	tereny rekreacyjno - spo	759	14359,18	Własność 1/1
692	3853/2	Ł - Łąki trwałe	tereny rekreacyjno - spo	1657	31348,04	Własność 1/1
693	3854/1	Ł - Łąki trwałe	tereny rekreacyjno - spo	1385	26202,2	Własność 1/1
694	3854/12	Ł - Łąki trwałe	tereny rekreacyjno - spo	1284	25680	Własność 1/1
695	3854/3	Ł - Łąki trwałe	tereny rekreacyjno - spo	1780	11386,02	Własność 1/1
696	3854/5	Ł - Łąki trwałe	tereny rekreacyjno - spo	945	6044,82	Własność 1/1
697	3855/1	Ł - Łąki trwałe	tereny rekreacyjno - spo	306	1957,37	Własność 1/1
698	3857/1	Ł - Łąki trwałe	tereny rekreacyjno - spo	2610	2878,49	Własność 1/1
699	3848	Ps - Pastwiska trwałe	tereny rekreacyjno - spo	400	8800	Własność 1/1
700	3076/1	R - grunty orne	tereny rekreacyjno - spo	1145	7324,15	Własność 1/1
701	3077/2	R - grunty orne	tereny rekreacyjno - spo	3166	59896,13	Własność 1/1
702	3849/1	R - grunty orne	tereny rekreacyjno - spo	588	11124,1	Własność 1/1
703	3852	R - grunty orne	tereny rekreacyjno - spo	1672	30801	Własność 1/1
704	3853/1	R - grunty orne	tereny rekreacyjno - spo	945	17878,03	Własność 1/1
705	3853/3	R - grunty orne	tereny rekreacyjno - spo	1574	34628	Własność 1/1
706	3854/1	R - grunty orne	tereny rekreacyjno - spo	1942	36739,83	Własność 1/1
707	3854/13	R - grunty orne	tereny rekreacyjno - spo	2259	14450,01	Własność 1/1
708	3909/1	Ps - Pastwiska trwałe	ul. Beskidzka 108	5914	266130	Własność oddana w użytkowanie wieczyste
709	1356/1	B - Tereny mieszkaniowe	ul. Beskidzka 38	420	18900	Własność oddana w użytkowanie wieczyste
				231492	1 212 065,02	
ŁĄCZNIE KORBIELÓW				231 492,00	1 212 065,02	

Miejsce użytkowania: Krzyżowa

Lp.	Numer działki	Kategoria	Słowo kluczowe	Metraż	BZ	Rodzaj własności
710	1005/1	dr - Drogi		46	0	Władający na zasadach samodzielnego posiadania 1/1
711	1005/6	dr - Drogi		76	0	Władający na zasadach samodzielnego posiadania 1/1
712	10098/2	dr - Drogi		578	0	Władający na zasadach samodzielnego posiadania 1/1
713	10099	dr - Drogi		1827	0	Władający na zasadach samodzielnego posiadania 1/1
714	10100	dr - Drogi		1079	0	Władający na zasadach samodzielnego posiadania 1/1
715	10101/2	dr - Drogi		265	0	Władający na zasadach samodzielnego posiadania 1/1
716	10102	dr - Drogi		647	0	Władający na zasadach samodzielnego posiadania 1/1
717	10103	dr - Drogi		1345	0	Władający na zasadach samodzielnego posiadania 1/1
718	10105/1	dr - Drogi		38	0	Władający na zasadach samodzielnego posiadania 1/1
719	10105/2	dr - Drogi		1944	0	Władający na zasadach samodzielnego posiadania 1/1
720	10106	dr - Drogi		268	0	Władający na zasadach samodzielnego posiadania 1/1
721	10107	dr - Drogi		2989	0	Władający na zasadach samodzielnego posiadania 1/1
722	10108	dr - Drogi		450	0	Władający na zasadach samodzielnego posiadania 1/1
723	10109/2	dr - Drogi		415	0	Władający na zasadach samodzielnego posiadania 1/1
724	10109/3	dr - Drogi		241	0	Władający na zasadach samodzielnego posiadania 1/1
725	10110	dr - Drogi		971	0	Władający na zasadach samodzielnego posiadania 1/1
726	10112/1	dr - Drogi		2457	0	Władający na zasadach samodzielnego posiadania 1/1
727	10113	dr - Drogi		719	0	Władający na zasadach samodzielnego posiadania 1/1
728	10114	dr - Drogi	ul. Za Wodą	647	0	Władający na zasadach samodzielnego posiadania 1/1
729	10115/1	dr - Drogi		6	0	Władający na zasadach samodzielnego posiadania 1/1
730	10115/2	dr - Drogi		141	0	Władający na zasadach samodzielnego posiadania 1/1
731	10116	dr - Drogi	ul. Przysióp	9819	0	Władający na zasadach samodzielnego posiadania 1/1
732	10117	dr - Drogi		8420	0	Władający na zasadach samodzielnego posiadania 1/1
733	10118/1	dr - Drogi		936	0	Władający na zasadach samodzielnego posiadania 1/1
734	10119	dr - Drogi		1173	0	Władający na zasadach samodzielnego posiadania 1/1
735	10120	dr - Drogi		360	0	Władający na zasadach samodzielnego posiadania 1/1
736	10121/1	dr - Drogi		9023	0	Władający na zasadach samodzielnego posiadania 1/1
737	10122	dr - Drogi		2867	0	Władający na zasadach samodzielnego posiadania 1/1
738	10123	dr - Drogi		3165	0	Władający na zasadach samodzielnego posiadania 1/1
739	10124	dr - Drogi		7067	0	Władający na zasadach samodzielnego posiadania 1/1
740	10125	dr - Drogi		637	0	Władający na zasadach samodzielnego posiadania 1/1
741	10126	dr - Drogi		3467	0	Władający na zasadach samodzielnego posiadania 1/1

Informacja o stanie mienia komunalnego Gminy Jeleśnia na dzień 31/12/2024 r.

742	10128	dr - Drogi		216	0	Władający na zasadach samodzielnego posiadania 1/1
743	10129	dr - Drogi		284	0	Władający na zasadach samodzielnego posiadania 1/1
744	10130	dr - Drogi		115	0	Władający na zasadach samodzielnego posiadania 1/1
745	10131	dr - Drogi		2383	0	Władający na zasadach samodzielnego posiadania 1/1
746	10132	dr - Drogi		432	0	Władający na zasadach samodzielnego posiadania 1/1
747	10133	dr - Drogi		4287	0	Władający na zasadach samodzielnego posiadania 1/1
748	10134/1	dr - Drogi		1387	0	Władający na zasadach samodzielnego posiadania 1/1
749	10135	dr - Drogi		849	0	Władający na zasadach samodzielnego posiadania 1/1
750	10136	dr - Drogi		2388	0	Władający na zasadach samodzielnego posiadania 1/1
751	10137/1	dr - Drogi		679	0	Władający na zasadach samodzielnego posiadania 1/1
752	10138	dr - Drogi		288	0	Władający na zasadach samodzielnego posiadania 1/1
753	10139/1	dr - Drogi		465	0	Władający na zasadach samodzielnego posiadania 1/1
754	10140	dr - Drogi		12552	0	Władający na zasadach samodzielnego posiadania 1/1
755	10141	dr - Drogi		3287	0	Władający na zasadach samodzielnego posiadania 1/1
756	10144	dr - Drogi		122	0	Władający na zasadach samodzielnego posiadania 1/1
757	10145/1	dr - Drogi		28	0	Władający na zasadach samodzielnego posiadania 1/1
758	10147	dr - Drogi		5425	0	Władający na zasadach samodzielnego posiadania 1/1
759	10148	dr - Drogi		1115	0	Władający na zasadach samodzielnego posiadania 1/1
760	10149/2	dr - Drogi		1452	0	Władający na zasadach samodzielnego posiadania 1/1
761	10150	dr - Drogi		191	0	Władający na zasadach samodzielnego posiadania 1/1
762	10151	dr - Drogi		683	0	Władający na zasadach samodzielnego posiadania 1/1
763	10152/1	dr - Drogi		1426	0	Władający na zasadach samodzielnego posiadania 1/1
764	10153/1	dr - Drogi		500	0	Władający na zasadach samodzielnego posiadania 1/1
765	10154	dr - Drogi		176	0	Władający na zasadach samodzielnego posiadania 1/1
766	10155	dr - Drogi		1410	0	Władający na zasadach samodzielnego posiadania 1/1
767	10156	dr - Drogi		156	0	Władający na zasadach samodzielnego posiadania 1/1
768	10157/1	dr - Drogi		1460	0	Władający na zasadach samodzielnego posiadania 1/1
769	10159	dr - Drogi		500	0	Władający na zasadach samodzielnego posiadania 1/1
770	10160	dr - Drogi		228	0	Władający na zasadach samodzielnego posiadania 1/1
771	10161	dr - Drogi		662	0	Władający na zasadach samodzielnego posiadania 1/1
772	10162	dr - Drogi		680	0	Władający na zasadach samodzielnego posiadania 1/1
773	10163	dr - Drogi		5988	0	Władający na zasadach samodzielnego posiadania 1/1
774	10164	dr - Drogi		331	0	Władający na zasadach samodzielnego posiadania 1/1
775	10165	dr - Drogi		299	0	Władający na zasadach samodzielnego posiadania 1/1
776	10166	dr - Drogi		1493	0	Władający na zasadach samodzielnego posiadania 1/1
777	10167	dr - Drogi		58	0	Władający na zasadach samodzielnego posiadania 1/1
778	10168/1	dr - Drogi		834	0	Władający na zasadach samodzielnego posiadania 1/1
779	10168/9	dr - Drogi		3024	0	Władający na zasadach samodzielnego posiadania 1/1
780	10169	dr - Drogi		5335	0	Władający na zasadach samodzielnego posiadania 1/1
781	10172	dr - Drogi		295	0	Władający na zasadach samodzielnego posiadania 1/1
782	10173	dr - Drogi		302	0	Władający na zasadach samodzielnego posiadania 1/1
783	10174	dr - Drogi		1439	0	Władający na zasadach samodzielnego posiadania 1/1
784	10175	dr - Drogi		435	0	Władający na zasadach samodzielnego posiadania 1/1
785	10176	dr - Drogi		391	0	Władający na zasadach samodzielnego posiadania 1/1
786	10177	dr - Drogi		1403	0	Władający na zasadach samodzielnego posiadania 1/1
787	10178	dr - Drogi		490	0	Władający na zasadach samodzielnego posiadania 1/1
788	10179	dr - Drogi		1547	0	Władający na zasadach samodzielnego posiadania 1/1
789	10180	dr - Drogi		3669	0	Władający na zasadach samodzielnego posiadania 1/1
790	10181	dr - Drogi		555	0	Władający na zasadach samodzielnego posiadania 1/1
791	10182/1	dr - Drogi		2579	0	Władający na zasadach samodzielnego posiadania 1/1
792	10182/3	dr - Drogi		52	0	Władający na zasadach samodzielnego posiadania 1/1
793	10183	dr - Drogi		975	0	Władający na zasadach samodzielnego posiadania 1/1
794	10184	dr - Drogi		550	0	Władający na zasadach samodzielnego posiadania 1/1
795	10185	dr - Drogi		2136	0	Władający na zasadach samodzielnego posiadania 1/1
796	10187/1	dr - Drogi		2703	0	Władający na zasadach samodzielnego posiadania 1/1
797	10187/2	dr - Drogi		1232	0	Władający na zasadach samodzielnego posiadania 1/1
798	10188	dr - Drogi		357	0	Władający na zasadach samodzielnego posiadania 1/1
799	10190	dr - Drogi		462	0	Władający na zasadach samodzielnego posiadania 1/1
800	10191	dr - Drogi		1193	0	Władający na zasadach samodzielnego posiadania 1/1
801	10192	dr - Drogi		657	0	Władający na zasadach samodzielnego posiadania 1/1
802	10193	dr - Drogi		300	0	Władający na zasadach samodzielnego posiadania 1/1
803	10194	dr - Drogi		400	0	Władający na zasadach samodzielnego posiadania 1/1
804	10195	dr - Drogi		6517	0	Władający na zasadach samodzielnego posiadania 1/1
805	10196	dr - Drogi		151	0	Władający na zasadach samodzielnego posiadania 1/1
806	10198	dr - Drogi		471	0	Władający na zasadach samodzielnego posiadania 1/1
807	10200	dr - Drogi		262	0	Władający na zasadach samodzielnego posiadania 1/1
808	10201	dr - Drogi		5035	0	Władający na zasadach samodzielnego posiadania 1/1
809	10203/1	dr - Drogi		179	0	Władający na zasadach samodzielnego posiadania 1/1
810	10204/2	dr - Drogi		1186	0	Władający na zasadach samodzielnego posiadania 1/1
811	10205	dr - Drogi		360	0	Władający na zasadach samodzielnego posiadania 1/1
812	10206	dr - Drogi		334	0	Władający na zasadach samodzielnego posiadania 1/1
813	10207/1	dr - Drogi		1853	0	Władający na zasadach samodzielnego posiadania 1/1
814	10209	dr - Drogi		134	0	Władający na zasadach samodzielnego posiadania 1/1

Informacja o stanie mienia komunalnego Gminy Jeleśnia na dzień 31/12/2024 r.

815	10210	dr - Drogi		227	0	Władający na zasadach samodzielnego posiadania 1/1
816	10211	dr - Drogi		4212	0	Władający na zasadach samodzielnego posiadania 1/1
817	10221/1	dr - Drogi		213	0	Władający na zasadach samodzielnego posiadania 1/1
818	10222/6	dr - Drogi		436	0	Władający na zasadach samodzielnego posiadania 1/1
819	10222/11	dr - Drogi		1050	0	Władający na zasadach samodzielnego posiadania 1/1
820	10222/9	dr - Drogi		350	0	Władający na zasadach samodzielnego posiadania 1/1
821	10223/12	dr - Drogi		50	0	Władający na zasadach samodzielnego posiadania 1/1
822	10224/2	dr - Drogi		44	0	Władający na zasadach samodzielnego posiadania 1/1
823	10249	dr - Drogi		300	0	Władający na zasadach samodzielnego posiadania 1/1
824	10250	dr - Drogi		87	0	Władający na zasadach samodzielnego posiadania 1/1
825	10251	dr - Drogi		33	0	Władający na zasadach samodzielnego posiadania 1/1
826	10252	dr - Drogi		19	0	Władający na zasadach samodzielnego posiadania 1/1
827	10253	dr - Drogi	ul. Długa	635	0	Władający na zasadach samodzielnego posiadania 1/1
828	10255	dr - Drogi		185	0	Władający na zasadach samodzielnego posiadania 1/1
829	10256	dr - Drogi		300	0	Władający na zasadach samodzielnego posiadania 1/1
830	10257	dr - Drogi		72	0	Władający na zasadach samodzielnego posiadania 1/1
831	10260	dr - Drogi		175	0	Władający na zasadach samodzielnego posiadania 1/1
832	10261	dr - Drogi	ul. Lipowa	29	0	Władający na zasadach samodzielnego posiadania 1/1
833	10262	dr - Drogi		31	0	Władający na zasadach samodzielnego posiadania 1/1
834	10569	dr - Drogi		37	0	Władający na zasadach samodzielnego posiadania 1/1
835	10570	dr - Drogi		212	0	Władający na zasadach samodzielnego posiadania 1/1
836	112/7	dr - Drogi		597	0	Władający na zasadach samodzielnego posiadania 1/1
837	1136/2	dr - Drogi		350	0	Władający na zasadach samodzielnego posiadania 1/1
838	1145/14	dr - Drogi		13	0	Władający na zasadach samodzielnego posiadania 1/1
839	1145/16	dr - Drogi		75	0	Władający na zasadach samodzielnego posiadania 1/1
840	1145/18	dr - Drogi		44	0	Władający na zasadach samodzielnego posiadania 1/1
841	1145/20	dr - Drogi		23	0	Władający na zasadach samodzielnego posiadania 1/1
842	1331/10	dr - Drogi		715	0	Władający na zasadach samodzielnego posiadania 1/1
843	1331/5	dr - Drogi		1399	0	Władający na zasadach samodzielnego posiadania 1/1
844	1373/2	dr - Drogi		552	0	Władający na zasadach samodzielnego posiadania 1/1
845	1522/8	dr - Drogi		511	0	Władający na zasadach samodzielnego posiadania 1/1
846	1574/13	dr - Drogi		978	0	Władający na zasadach samodzielnego posiadania 1/1
847	1786/18	dr - Drogi		12	0	Władający na zasadach samodzielnego posiadania 1/1
848	1865/9	dr - Drogi		3424	0	Władający na zasadach samodzielnego posiadania 1/1
849	199/4	dr - Drogi		371	0	Władający na zasadach samodzielnego posiadania 1/1
850	2000/5	dr - Drogi		9	0	Władający na zasadach samodzielnego posiadania 1/1
851	2064	dr - Drogi		1190	0	Władający na zasadach samodzielnego posiadania 1/1
852	216/1	dr - Drogi		275	0	Władający na zasadach samodzielnego posiadania 1/1
853	2606/4	dr - Drogi		256	0	Władający na zasadach samodzielnego posiadania 1/1
854	2607/2	dr - Drogi		909	0	Władający na zasadach samodzielnego posiadania 1/1
855	2686/2	dr - Drogi		74	0	Władający na zasadach samodzielnego posiadania 1/1
856	2735/2	dr - Drogi		651	0	Władający na zasadach samodzielnego posiadania 1/1
857	2757/4	dr - Drogi		162	0	Władający na zasadach samodzielnego posiadania 1/1
858	2796/7	dr - Drogi		30	0	Władający na zasadach samodzielnego posiadania 1/1
859	290/26	dr - Drogi		484	0	Władający na zasadach samodzielnego posiadania 1/1
860	3042/2	dr - Drogi		134	0	Władający na zasadach samodzielnego posiadania 1/1
861	3170/4	dr - Drogi		335	0	Władający na zasadach samodzielnego posiadania 1/1
862	3393/2	dr - Drogi		278	0	Władający na zasadach samodzielnego posiadania 1/1
863	3479/2	dr - Drogi		210	0	Władający na zasadach samodzielnego posiadania 1/1
864	3518/14	dr - Drogi		420	0	Władający na zasadach samodzielnego posiadania 1/1
865	3520/2	dr - Drogi		350	0	Władający na zasadach samodzielnego posiadania 1/1
866	3713/5	dr - Drogi		25	0	Władający na zasadach samodzielnego posiadania 1/1
867	3885/1	dr - Drogi		100	0	Władający na zasadach samodzielnego posiadania 1/1
868	4146/11	dr - Drogi		278	0	Władający na zasadach samodzielnego posiadania 1/1
869	4164/2	dr - Drogi		287	0	Władający na zasadach samodzielnego posiadania 1/1
870	4173/14	dr - Drogi		375	0	Władający na zasadach samodzielnego posiadania 1/1
871	4180/5	dr - Drogi		447	0	Władający na zasadach samodzielnego posiadania 1/1
872	4478/8	dr - Drogi		90	0	Władający na zasadach samodzielnego posiadania 1/1
873	4741/20	dr - Drogi		703	0	Władający na zasadach samodzielnego posiadania 1/1
874	476	dr - Drogi		2070	0	Władający na zasadach samodzielnego posiadania 1/1
875	4872	dr - Drogi		637	0	Władający na zasadach samodzielnego posiadania 1/1
876	5013/1	dr - Drogi		253	0	Władający na zasadach samodzielnego posiadania 1/1
877	5175/10	dr - Drogi		858	0	Władający na zasadach samodzielnego posiadania 1/1
878	5277/1	dr - Drogi		2288	0	Władający na zasadach samodzielnego posiadania 1/1
879	5277/16	dr - Drogi		246	0	Władający na zasadach samodzielnego posiadania 1/1
880	5438/2	dr - Drogi		121	0	Władający na zasadach samodzielnego posiadania 1/1
881	5713	dr - Drogi	drogi	893	0	Władający na zasadach samodzielnego posiadania 1/1
882	4410/2	dr - Drogi		637	0	Władający na zasadach samodzielnego posiadania 1/1
883	5938/10	dr - Drogi		2473	0	Władający na zasadach samodzielnego posiadania 1/1
884	6221/4	dr - Drogi		906	0	Władający na zasadach samodzielnego posiadania 1/1
885	6408/6	dr - Drogi		9	0	Władający na zasadach samodzielnego posiadania 1/1
886	6408/6	dr - Drogi		118	0	Władający na zasadach samodzielnego posiadania 1/1
887	6431/5	dr - Drogi		6	0	Władający na zasadach samodzielnego posiadania 1/1

Informacja o stanie mienia komunalnego Gminy Jeleśnia na dzień 31/12/2024 r.

888	6431/5	dr - Drogi			263	0	Władający na zasadach samodzielnego posiadania 1/1
889	6433/3	dr - Drogi			203	0	Władający na zasadach samodzielnego posiadania 1/1
890	6585/42	dr - Drogi			4475	0	Władający na zasadach samodzielnego posiadania 1/1
891	6585/43	dr - Drogi			3893	0	Władający na zasadach samodzielnego posiadania 1/1
892	6800/6	dr - Drogi			1043	0	Władający na zasadach samodzielnego posiadania 1/1
893	7010/3	dr - Drogi			438	0	Władający na zasadach samodzielnego posiadania 1/1
894	7028/23	dr - Drogi			2029	0	Władający na zasadach samodzielnego posiadania 1/1
895	7132/2	dr - Drogi			733	0	Władający na zasadach samodzielnego posiadania 1/1
896	785/2	dr - Drogi			205	0	Władający na zasadach samodzielnego posiadania 1/1
897	878	dr - Drogi			1931	0	Władający na zasadach samodzielnego posiadania 1/1
898	989/15	dr - Drogi			1153	0	Władający na zasadach samodzielnego posiadania 1/1
899	989/23	dr - Drogi			440	0	Władający na zasadach samodzielnego posiadania 1/1
900	989/26	dr - Drogi			16	0	Władający na zasadach samodzielnego posiadania 1/1
901	10104/2	dr - Drogi			1178	35000	Własność 1/1
902	10224/1	R - grunty orne	Kółko Rolnicze w Krzyż		1238	24760	Własność 1/1
903	10224/3	Ps - Pastwiska trwałe	Kółko Rolnicze w Krzyż		481	9620	Własność 1/1
904	2088/4	Ps - Pastwiska trwałe	Kółko Rolnicze w Krzyż		112	2240	Własność 1/1
905	3392/2	R - grunty orne			139	1861,17	Własność 1/1
906	3547/1	dr - Drogi			260	12480	Własność 1/1
907	3581/8	R - grunty orne			629	5781,17	Własność 1/1
908	3602/1	R - grunty orne			283	2264	Własność 1/1
909	3391/10	Ps - Pastwiska trwałe	boisko Krzyżowa		1402	4982	Własność 1/1
910	3391/11	Ps - Pastwiska trwałe	boisko Krzyżowa		1259	4481,5	Własność 1/1
911	3391/12	R - grunty orne	boisko Krzyżowa		96	1059,17	Własność 1/1
912	3391/13	R - grunty orne	boisko Krzyżowa		525	5792,33	Własność 1/1
913	3391/4	Ps - Pastwiska trwałe	boisko Krzyżowa		403	8060	Własność 1/1
914	3391/9	Ps - Pastwiska trwałe	boisko Krzyżowa		640	8908,34	Własność 1/1
915	3392/1	S - sady	boisko Krzyżowa		131	3648,04	Własność 1/1
916	3581/1	R - grunty orne	boisko Krzyżowa		98	2766,43	Własność 1/1
917	3581/1	Ps - Pastwiska trwałe	boisko Krzyżowa		156	4326,99	Własność 1/1
918	3581/10	R - grunty orne	boisko Krzyżowa		54	562,44	Własność 1/1
919	3581/2	R - grunty orne	boisko Krzyżowa		90	2529,31	Własność 1/1
920	3581/2	Ps - Pastwiska trwałe	boisko Krzyżowa		83	2334,75	Własność 1/1
921	3581/3	R - grunty orne	boisko Krzyżowa		554	17211,35	Własność 1/1
922	3581/4	R - grunty orne	boisko Krzyżowa		548	13004,71	Własność 1/1
923	3581/5	R - grunty orne	boisko Krzyżowa		409	6705,79	Własność 1/1
924	3581/6	R - grunty orne	boisko Krzyżowa		373	4318,96	Własność 1/1
925	3581/7	R - grunty orne	boisko Krzyżowa		537	5000,43	Własność 1/1
926	3581/9	R - grunty orne	boisko Krzyżowa		904	8417,86	Własność 1/1
927	3582	R - grunty orne	boisko Krzyżowa		32	810,68	Własność 1/1
928	3583	R - grunty orne	boisko Krzyżowa		43	1216,01	Własność 1/1
929	3584	R - grunty orne	boisko Krzyżowa		40	1216,01	Własność 1/1
930	3586	R - grunty orne	boisko Krzyżowa		50	1418,68	Własność 1/1
931	3592	R - grunty orne	boisko Krzyżowa		227	2364,32	Własność 1/1
932	3593	R - grunty orne	boisko Krzyżowa		173	1801,88	Własność 1/1
933	3594/1	R - grunty orne	boisko Krzyżowa		157	1635,24	Własność 1/1
934	3594/2	R - grunty orne	boisko Krzyżowa		101	940,5	Własność 1/1
935	3595	R - grunty orne	boisko Krzyżowa		155	1443,33	Własność 1/1
936	3596	R - grunty orne	boisko Krzyżowa		144	1588,75	Własność 1/1
937	3597	R - grunty orne	boisko Krzyżowa		144	1588,75	Własność 1/1
938	3598	R - grunty orne	boisko Krzyżowa		108	1005,67	Własność 1/1
939	3600	R - grunty orne	boisko Krzyżowa		79	1295,25	Własność 1/1
940	3601/2	R - grunty orne	boisko Krzyżowa		187	1884,96	Własność 1/1
941	3601/3	R - grunty orne	boisko Krzyżowa		130	1210,53	Własność 1/1
942	3603	R - grunty orne	boisko Krzyżowa		115	1159,2	Własność 1/1
943	3604	R - grunty orne	boisko Krzyżowa		104	1048,9	Własność 1/1
944	3605	R - grunty orne	boisko Krzyżowa		104	1048,9	Własność 1/1
945	3606	R - grunty orne	boisko Krzyżowa		155	1443,33	Własność 1/1
946	3607	R - grunty orne	boisko Krzyżowa		180	1676,12	Własność 1/1
947	3608	R - grunty orne	boisko Krzyżowa		165	1820,58	Własność 1/1
948	3609	R - grunty orne	boisko Krzyżowa		126	1173,29	Własność 1/1
949	3610/1	Ps - Pastwiska trwałe	boisko Krzyżowa		118	1098,79	Własność 1/1
950	3610/2	Ps - Pastwiska trwałe	boisko Krzyżowa		179	1666,81	Własność 1/1
951	6488	Bi - Inne tereny zabudow	Budynek Ośrodka Zdrow		76	4560	Własność 1/1
952	6490/1	Bi - Inne tereny zabudow	Budynek Ośrodka Zdrow		1043	62580	Własność 1/1
953	6490/2	Bi - Inne tereny zabudow	Budynek Ośrodka Zdrow		285	17100	Własność 1/1
954	6491	Bi - Inne tereny zabudow	Budynek Ośrodka Zdrow		313	18780	Własność 1/1
955	6492	Bi - Inne tereny zabudow	Budynek Ośrodka Zdrow		306	18360	Własność 1/1
956	6493	Bi - Inne tereny zabudow	Budynek Ośrodka Zdrow		360	21600	Własność 1/1
957	6494	Bi - Inne tereny zabudow	Budynek Ośrodka Zdrow		320	19200	Własność 1/1
958	6495	Bi - Inne tereny zabudow	Budynek Ośrodka Zdrow		205	12300	Własność 1/1
959	6015/10	Ps - Pastwiska trwałe	Budynek Wielofunkcyjn		362	2597,1	Własność 1/1
960	6431/17	Ps - Pastwiska trwałe	Budynek Wielofunkcyjn		232	1664,44	Własność 1/1

Informacja o stanie mienia komunalnego Gminy Jeleśnia na dzień 31/12/2024 r.

961	6431/21	Ps - Pastwiska trwałe	Budynek Wielofunkcyjn	442	3171,04	Własność 1/1
962	6431/23	Ps - Pastwiska trwałe	Budynek Wielofunkcyjn	406	2912,77	Własność 1/1
963	10483	B - Tereny mieszkaniow	OSP Krzyżowa	137	5480	Własność 1/1
964	10484	B - Tereny mieszkaniow	OSP Krzyżowa	104	4160	Własność 1/1
965	2087	B - Tereny mieszkaniow	OSP Krzyżowa	248	9920	Własność 1/1
966	2088/1	B - Tereny mieszkaniow	OSP Krzyżowa	1122	44880	Własność 1/1
967	3283/8	R - grunty orne	Szkoła w Krzyżowej	78	1114,37	Własność 1/1
968	3290	R - grunty orne	Szkoła w Krzyżowej	108	1542,98	Własność 1/1
969	3291	R - grunty orne	Szkoła w Krzyżowej	363	5186,13	Własność 1/1
970	3292	Ł - Łąki trwałe	Szkoła w Krzyżowej	47	671,48	Własność 1/1
971	3293	Ł - Łąki trwałe	Szkoła w Krzyżowej	219	3128,82	Własność 1/1
972	3294	Bi - Inne tereny zabudow	Szkoła w Krzyżowej	396	15840	Własność 1/1
973	3297/1	Ł - Łąki trwałe	Szkoła w Krzyżowej	66	942,93	Własność 1/1
974	3297/2	Ł - Łąki trwałe	Szkoła w Krzyżowej	60	346,2	Własność 1/1
975	3298	R - grunty orne	Szkoła w Krzyżowej	277	6925	Własność 1/1
976	3299	Ł - Łąki trwałe	Szkoła w Krzyżowej	50	714,34	Własność 1/1
977	3301/1	Bi - Inne tereny zabudow	Szkoła w Krzyżowej	155	894,35	Własność 1/1
978	3301/2	Bi - Inne tereny zabudow	Szkoła w Krzyżowej	210	3000,24	Własność 1/1
979	3302/1	Bi - Inne tereny zabudow	Szkoła w Krzyżowej	668	3854,36	Własność 1/1
980	3302/2	Bi - Inne tereny zabudow	Szkoła w Krzyżowej	301	4300,34	Własność 1/1
981	3303/9	Ł - Łąki trwałe	Szkoła w Krzyżowej	164	6560	Własność 1/1
982	3304/1	Bi - Inne tereny zabudow	Szkoła w Krzyżowej	575	8214,94	Własność 1/1
983	3304/2	Bi - Inne tereny zabudow	Szkoła w Krzyżowej	422	6029,05	Własność 1/1
984	3304/5	Bi - Inne tereny zabudow	Szkoła w Krzyżowej	223	3185,98	Własność 1/1
985	3422	R - grunty orne	Szkoła w Krzyżowej	352	8800	Własność 1/1
986	3408/1	Ł - Łąki trwałe	Szkoła w Krzyżowej	1634	64440	Własność w części
987	3409	Ł - Łąki trwałe	Szkoła w Krzyżowej	302	12080	Własność w części
988	3418/5	Ł - Łąki trwałe	Szkoła w Krzyżowej	272	10880	Własność w części
989	6701/3	R - grunty orne	Ścieżki pieszo - rowerow	198	8423,73	Własność 1/1
990	6919/1	R - grunty orne	Ścieżki pieszo - rowerow	129	3713,4	Własność 1/1
991	6921	R - grunty orne	Ścieżki pieszo - rowerow	522	10953,73	Własność 1/1
992	6923	R - grunty orne	Ścieżki pieszo - rowerow	597	10953,73	Własność 1/1
993	3393/1	Ps - Pastwiska trwałe	Tereny sportowo-rekreac	103	2750,33	Własność 1/1
994	1943/2	Ł - Łąki trwałe	ujęcie wody - hydrofoni	312	12290,28	Własność 1/1
RAZEM				252407	698 675,28	
ŁĄCZNIE KRZYŻOWA				252 407,00	698 675,28	

Miejsce użytkowania: Krzyżówki

Lp.	Numer działki	Kategoria	Słowo kluczowe	Metraż	BZ	Rodzaj własności
995	10021/6	dr - Drogi		2102	0	Władający na zasadach samodzielnego posiadania 1/1
996	10055/23	dr - Drogi		1439	0	Władający na zasadach samodzielnego posiadania 1/1
997	10057/1	dr - Drogi		305	0	Władający na zasadach samodzielnego posiadania 1/1
998	10059	dr - Drogi		2964	0	Władający na zasadach samodzielnego posiadania 1/1
999	10062	dr - Drogi		3302	0	Władający na zasadach samodzielnego posiadania 1/1
1000	10063/1	dr - Drogi		3196	0	Władający na zasadach samodzielnego posiadania 1/1
1001	10064/1	dr - Drogi		2994	0	Władający na zasadach samodzielnego posiadania 1/1
1002	10064/2	dr - Drogi		9125	0	Władający na zasadach samodzielnego posiadania 1/1
1003	10064/4	dr - Drogi		60	0	Władający na zasadach samodzielnego posiadania 1/1
1004	10065	dr - Drogi		2518	0	Władający na zasadach samodzielnego posiadania 1/1
1005	10066	dr - Drogi		2554	0	Władający na zasadach samodzielnego posiadania 1/1
1006	10067	dr - Drogi		3201	0	Władający na zasadach samodzielnego posiadania 1/1
1007	10068	dr - Drogi		104	0	Władający na zasadach samodzielnego posiadania 1/1
1008	10069	dr - Drogi		3723	0	Władający na zasadach samodzielnego posiadania 1/1
1009	10073	dr - Drogi		1877	0	Władający na zasadach samodzielnego posiadania 1/1
1010	10075	dr - Drogi		1126	0	Władający na zasadach samodzielnego posiadania 1/1
1011	10076	dr - Drogi		1054	0	Władający na zasadach samodzielnego posiadania 1/1
1012	10078	dr - Drogi		270	0	Władający na zasadach samodzielnego posiadania 1/1
1013	10079	dr - Drogi		1583	0	Władający na zasadach samodzielnego posiadania 1/1
1014	10081	dr - Drogi		115	0	Władający na zasadach samodzielnego posiadania 1/1
1015	10083	dr - Drogi		1748	0	Władający na zasadach samodzielnego posiadania 1/1
1016	10085/1	dr - Drogi		2812	0	Władający na zasadach samodzielnego posiadania 1/1
1017	10085/3	dr - Drogi		518	0	Władający na zasadach samodzielnego posiadania 1/1
1018	10087	dr - Drogi		421	0	Władający na zasadach samodzielnego posiadania 1/1
1019	10092/1	dr - Drogi		833	0	Władający na zasadach samodzielnego posiadania 1/1
1020	7154/10	dr - Drogi		320	0	Władający na zasadach samodzielnego posiadania 1/1
1021	7262/26	dr - Drogi		921	0	Władający na zasadach samodzielnego posiadania 1/1
1022	7282/18	dr - Drogi		1234	0	Władający na zasadach samodzielnego posiadania 1/1
1023	7371/4	dr - Drogi		431	0	Władający na zasadach samodzielnego posiadania 1/1
1024	7378/1	dr - Drogi		3499	0	Władający na zasadach samodzielnego posiadania 1/1
1025	7523/4	dr - Drogi	Krzyżówki 408	687	0	Władający na zasadach samodzielnego posiadania 1/1
1026	7661/20	dr - Drogi		1037	0	Władający na zasadach samodzielnego posiadania 1/1

Informacja o stanie mienia komunalnego Gminy Jeleśnia na dzień 31/12/2024 r.

1027	7777/8	dr - Drogi		402	0	Władający na zasadach samoistnego posiadania 1/1
1028	7806/2	dr - Drogi		846	0	Władający na zasadach samoistnego posiadania 1/1
1029	7823/5	dr - Drogi		1436	0	Władający na zasadach samoistnego posiadania 1/1
1030	7926/17	dr - Drogi		878	0	Władający na zasadach samoistnego posiadania 1/1
1031	8154/28	dr - Drogi		857	0	Władający na zasadach samoistnego posiadania 1/1
1032	8182/4	dr - Drogi		1523	0	Władający na zasadach samoistnego posiadania 1/1
1033	8215/12	dr - Drogi		480	0	Władający na zasadach samoistnego posiadania 1/1
1034	8242/4	dr - Drogi		1266	0	Władający na zasadach samoistnego posiadania 1/1
1035	8297/4	dr - Drogi		50	0	Władający na zasadach samoistnego posiadania 1/1
1036	8446/28	dr - Drogi		1579	0	Władający na zasadach samoistnego posiadania 1/1
1037	8491/11	dr - Drogi		381	0	Władający na zasadach samoistnego posiadania 1/1
1038	8586/9	dr - Drogi		540	0	Władający na zasadach samoistnego posiadania 1/1
1039	8667/9	dr - Drogi		320	0	Władający na zasadach samoistnego posiadania 1/1
1040	9027/3	dr - Drogi		639	0	Władający na zasadach samoistnego posiadania 1/1
1041	9057/16	dr - Drogi		403	0	Władający na zasadach samoistnego posiadania 1/1
1042	9057/6	dr - Drogi		1854	0	Władający na zasadach samoistnego posiadania 1/1
1043	9065/6	dr - Drogi		822	0	Władający na zasadach samoistnego posiadania 1/1
1044	9259/11	dr - Drogi		466	0	Władający na zasadach samoistnego posiadania 1/1
1045	9318/5	dr - Drogi		230	0	Władający na zasadach samoistnego posiadania 1/1
1046	9901/4	dr - Drogi		385	0	Władający na zasadach samoistnego posiadania 1/1
1047	9903/7	dr - Drogi		340	0	Władający na zasadach samoistnego posiadania 1/1
1048	10061	dr - Drogi		1618	64720	Własność 1/1
1049	8360/8	dr - Drogi		441	3498,96	Własność 1/1
1050	10287/1	dr - Drogi		187	8520,1	Własność 1/1
1051	7523/8	dr - Drogi	grunt pod drogę	85	1700	Własność 1/1
1052	7523/9	dr - Drogi	grunt pod drogę	32	640	Własność 1/1
1053	7408	B - Tereny mieszkaniowe	Budynek Szkoły w Krzy	151	6040	Własność 1/1
1054	7409	B - Tereny mieszkaniowe	Budynek Szkoły w Krzy	241	9640	Własność 1/1
1055	7410	B - Tereny mieszkaniowe	Budynek Szkoły w Krzy	76	3040	Własność 1/1
1056	7412	B - Tereny mieszkaniowe	Budynek Szkoły w Krzy	723	28920	Własność 1/1
1057	7546/2	B - Tereny mieszkaniowe	Budynek Szkoły w Krzy	38	1520	Własność 1/1
1058	7395/9	Ps - Pastwiska trwałe	Budynek Szkoły w Krzy	300	12000	Własność 1/1
1059	7546/4	Ps - Pastwiska trwałe	Budynek Szkoły w Krzy	248	9920	Własność 1/1
1060	7683/20	Ł - Łąki trwałe	Krzyżówki OSP	25	127,5	Własność 1/1
1061	7683/1	R - grunty orne	Krzyżówki OSP	932	4753,2	Własność 1/1
1062	7683/18	R - grunty orne	Krzyżówki OSP	415	2116,5	Własność 1/1
1063	7683/5	R - grunty orne	Krzyżówki OSP	227	1157,7	Własność 1/1
RAZEM				79509	158 313,96	
ŁĄCZNIE KRZYŻÓWKI				79 509,00	158 313,96	

Miejsce użytkowania: Mutne

Lp.	Numer działki	Kategoria	Słowo kluczowe	Metraż	BZ	Rodzaj własności
1064	1060/11	dr - Drogi		485	0	Władający na zasadach samoistnego posiadania 1/1
1065	1060/7	dr - Drogi		1769	0	Władający na zasadach samoistnego posiadania 1/1
1066	1213/24	dr - Drogi		1480	0	Władający na zasadach samoistnego posiadania 1/1
1067	1233/12	dr - Drogi		1201	0	Władający na zasadach samoistnego posiadania 1/1
1068	1233/13	dr - Drogi		1283	0	Władający na zasadach samoistnego posiadania 1/1
1069	1291	dr - Drogi		245	0	Władający na zasadach samoistnego posiadania 1/1
1070	1297	dr - Drogi		1575	0	Władający na zasadach samoistnego posiadania 1/1
1071	1298	dr - Drogi		1446	0	Władający na zasadach samoistnego posiadania 1/1
1072	1299	dr - Drogi		4298	0	Władający na zasadach samoistnego posiadania 1/1
1073	1300	dr - Drogi		885	0	Władający na zasadach samoistnego posiadania 1/1
1074	1301	dr - Drogi		381	0	Władający na zasadach samoistnego posiadania 1/1
1075	1302	dr - Drogi		1262	0	Władający na zasadach samoistnego posiadania 1/1
1076	1303/1	dr - Drogi		603	0	Władający na zasadach samoistnego posiadania 1/1
1077	1304	dr - Drogi		1065	0	Władający na zasadach samoistnego posiadania 1/1
1078	1305/1	dr - Drogi		890	0	Władający na zasadach samoistnego posiadania 1/1
1079	1306	dr - Drogi		1155	0	Władający na zasadach samoistnego posiadania 1/1
1080	1307	dr - Drogi		575	0	Władający na zasadach samoistnego posiadania 1/1
1081	1308	dr - Drogi		1065	0	Władający na zasadach samoistnego posiadania 1/1
1082	1309	dr - Drogi		1029	0	Władający na zasadach samoistnego posiadania 1/1
1083	1310/1	dr - Drogi		1444	0	Władający na zasadach samoistnego posiadania 1/1
1084	1311	dr - Drogi		1989	0	Władający na zasadach samoistnego posiadania 1/1
1085	1312	dr - Drogi		1410	0	Władający na zasadach samoistnego posiadania 1/1
1086	1313/1	dr - Drogi		1705	0	Władający na zasadach samoistnego posiadania 1/1
1087	1314	dr - Drogi		155	0	Władający na zasadach samoistnego posiadania 1/1
1088	1315	dr - Drogi		3125	0	Władający na zasadach samoistnego posiadania 1/1
1089	1316	dr - Drogi		3607	0	Władający na zasadach samoistnego posiadania 1/1
1090	1317/1	dr - Drogi		1590	0	Władający na zasadach samoistnego posiadania 1/1
1091	469	dr - Drogi		104	0	Władający na zasadach samoistnego posiadania 1/1
1092	471	dr - Drogi		104	0	Władający na zasadach samoistnego posiadania 1/1

Informacja o stanie mienia komunalnego Gminy Jeleśnia na dzień 31/12/2024 r.

1093	472/2	dr - Drogi		149	0	Władający na zasadach samodzielnego posiadania 1/1
1094	472/3	dr - Drogi		32	0	Władający na zasadach samodzielnego posiadania 1/1
1095	472/4	dr - Drogi		55	0	Władający na zasadach samodzielnego posiadania 1/1
1096	472/5	dr - Drogi		55	0	Władający na zasadach samodzielnego posiadania 1/1
1097	474/2	dr - Drogi		150	0	Władający na zasadach samodzielnego posiadania 1/1
1098	474/3	dr - Drogi		43	0	Władający na zasadach samodzielnego posiadania 1/1
1099	474/4	dr - Drogi		51	0	Władający na zasadach samodzielnego posiadania 1/1
1100	474/5	dr - Drogi		65	0	Władający na zasadach samodzielnego posiadania 1/1
1101	475	dr - Drogi		119	0	Władający na zasadach samodzielnego posiadania 1/1
1102	477	dr - Drogi		86	0	Władający na zasadach samodzielnego posiadania 1/1
1103	478/3	dr - Drogi		23	0	Władający na zasadach samodzielnego posiadania 1/1
1104	478/4	dr - Drogi		24	0	Władający na zasadach samodzielnego posiadania 1/1
1105	480/2	dr - Drogi		152	0	Władający na zasadach samodzielnego posiadania 1/1
1106	480/4	dr - Drogi		43	0	Władający na zasadach samodzielnego posiadania 1/1
1107	480/5	dr - Drogi		50	0	Władający na zasadach samodzielnego posiadania 1/1
1108	570/1	dr - Drogi		828	0	Władający na zasadach samodzielnego posiadania 1/1
1109	736/1	dr - Drogi		392	0	Władający na zasadach samodzielnego posiadania 1/1
1110	738/3	dr - Drogi		37	0	Władający na zasadach samodzielnego posiadania 1/1
1111	739/14	dr - Drogi		1093	0	Władający na zasadach samodzielnego posiadania 1/1
1112	799	dr - Drogi		874	0	Władający na zasadach samodzielnego posiadania 1/1
1113	823/1	dr - Drogi		375	0	Władający na zasadach samodzielnego posiadania 1/1
1114	824	dr - Drogi		270	0	Władający na zasadach samodzielnego posiadania 1/1
1115	831	dr - Drogi		216	0	Władający na zasadach samodzielnego posiadania 1/1
1116	832	dr - Drogi		137	0	Władający na zasadach samodzielnego posiadania 1/1
1117	837/3	dr - Drogi		126	0	Władający na zasadach samodzielnego posiadania 1/1
1118	894/1	dr - Drogi		306	0	Władający na zasadach samodzielnego posiadania 1/1
1119	940	dr - Drogi		406	0	Władający na zasadach samodzielnego posiadania 1/1
1120	941	dr - Drogi		1597	0	Władający na zasadach samodzielnego posiadania 1/1
1121	463	N - Nieużytki		126	0	Władający na zasadach samodzielnego posiadania 1/1
1122	464	N - Nieużytki		101	0	Władający na zasadach samodzielnego posiadania 1/1
1123	468/1	N - Nieużytki		85	0	Władający na zasadach samodzielnego posiadania 1/1
1124	468/2	N - Nieużytki		88	0	Władający na zasadach samodzielnego posiadania 1/1
1125	532/2	N - Nieużytki		236	0	Władający na zasadach samodzielnego posiadania 1/1
1126	1088/1	Ps - Pastwiska trwałe		118	0	Władający na zasadach samodzielnego posiadania 1/1
1127	466/1	R - grunty orne		72	0	Władający na zasadach samodzielnego posiadania 1/1
1128	466/2	R - grunty orne		155	0	Władający na zasadach samodzielnego posiadania 1/1
1129	675	R - grunty orne		108	0	Władający na zasadach samodzielnego posiadania 1/1
1130	559/3	dr - Drogi	grunt pod drogę	210	4200	Władający na zasadach samodzielnego posiadania 1/1
1131	622/1	dr - Drogi	grunt pod drogę	18	360	Władający na zasadach samodzielnego posiadania 1/1
1132	623/1	dr - Drogi	grunt pod drogę	30	600	Władający na zasadach samodzielnego posiadania 1/1
1133	624/1	dr - Drogi	grunt pod drogę	21	420	Władający na zasadach samodzielnego posiadania 1/1
1134	625/1	dr - Drogi	grunt pod drogę	19	380	Władający na zasadach samodzielnego posiadania 1/1
1135	626/1	dr - Drogi	grunt pod drogę	34	680	Władający na zasadach samodzielnego posiadania 1/1
1136	772/4	B - Tereny mieszkaniowe	Szkoła Mutne	411	16440	Władający na zasadach samodzielnego posiadania 1/1
1137	775/4	B - Tereny mieszkaniowe	Szkoła Mutne	246	9840	Władający na zasadach samodzielnego posiadania 1/1
1138	772/4	Ps - Pastwiska trwałe	Szkoła Mutne	544	21760	Władający na zasadach samodzielnego posiadania 1/1
1139	775/4	Ps - Pastwiska trwałe	Szkoła Mutne	850	34000	Władający na zasadach samodzielnego posiadania 1/1
RAZEM				49151	88 680,00	
ŁĄCZNIE MUTNE				49 151,00	88 680,00	

Miejsce użytkowania: Pewel Wielka

Lp.	Numer działki	Kategoria	Słowo kluczowe	Metraż	BZ	Rodzaj własności
1140	1023	dr - Drogi		2000	0	Władający na zasadach samodzielnego posiadania 1/1
1141	103	dr - Drogi		700	0	Władający na zasadach samodzielnego posiadania 1/1
1142	104	dr - Drogi		6500	0	Władający na zasadach samodzielnego posiadania 1/1
1143	1059	dr - Drogi		1000	0	Władający na zasadach samodzielnego posiadania 1/1
1144	1095	dr - Drogi		100	0	Władający na zasadach samodzielnego posiadania 1/1
1145	1109/1	dr - Drogi		1300	0	Władający na zasadach samodzielnego posiadania 1/1
1146	1127	dr - Drogi		300	0	Władający na zasadach samodzielnego posiadania 1/1
1147	115	dr - Drogi		900	0	Władający na zasadach samodzielnego posiadania 1/1
1148	1182	dr - Drogi		1400	0	Władający na zasadach samodzielnego posiadania 1/1
1149	1191	dr - Drogi		300	0	Władający na zasadach samodzielnego posiadania 1/1
1150	1202	dr - Drogi		100	0	Władający na zasadach samodzielnego posiadania 1/1
1151	1220	dr - Drogi		1600	0	Władający na zasadach samodzielnego posiadania 1/1
1152	1227	dr - Drogi		200	0	Władający na zasadach samodzielnego posiadania 1/1
1153	1242	dr - Drogi		2500	0	Władający na zasadach samodzielnego posiadania 1/1
1154	1249	dr - Drogi		600	0	Władający na zasadach samodzielnego posiadania 1/1
1155	128	dr - Drogi		594	0	Władający na zasadach samodzielnego posiadania 1/1
1156	1330/1	dr - Drogi		1000	0	Władający na zasadach samodzielnego posiadania 1/1
1157	1392	dr - Drogi		800	0	Władający na zasadach samodzielnego posiadania 1/1
1158	1440	dr - Drogi		900	0	Władający na zasadach samodzielnego posiadania 1/1

Informacja o stanie mienia komunalnego Gminy Jeleśnia na dzień 31/12/2024 r.

1159	1502	dr - Drogi		700	0	Władający na zasadach samodzielnego posiadania 1/1
1160	1509	dr - Drogi		100	0	Władający na zasadach samodzielnego posiadania 1/1
1161	1533	dr - Drogi		275	0	Władający na zasadach samodzielnego posiadania 1/1
1162	1589	dr - Drogi		4600	0	Władający na zasadach samodzielnego posiadania 1/1
1163	1667	dr - Drogi		400	0	Władający na zasadach samodzielnego posiadania 1/1
1164	1673	dr - Drogi		200	0	Władający na zasadach samodzielnego posiadania 1/1
1165	1690	dr - Drogi		500	0	Władający na zasadach samodzielnego posiadania 1/1
1166	1697	dr - Drogi		2100	0	Władający na zasadach samodzielnego posiadania 1/1
1167	170	dr - Drogi		39	0	Władający na zasadach samodzielnego posiadania 1/1
1168	1705	dr - Drogi		800	0	Władający na zasadach samodzielnego posiadania 1/1
1169	1745	dr - Drogi		34	0	Władający na zasadach samodzielnego posiadania 1/1
1170	1753/2	dr - Drogi		900	0	Władający na zasadach samodzielnego posiadania 1/1
1171	1763	dr - Drogi		100	0	Władający na zasadach samodzielnego posiadania 1/1
1172	1807	dr - Drogi		1000	0	Władający na zasadach samodzielnego posiadania 1/1
1173	1885	dr - Drogi		800	0	Władający na zasadach samodzielnego posiadania 1/1
1174	1887	dr - Drogi		1037	0	Władający na zasadach samodzielnego posiadania 1/1
1175	1926	dr - Drogi		1700	0	Władający na zasadach samodzielnego posiadania 1/1
1176	1927	dr - Drogi		1500	0	Władający na zasadach samodzielnego posiadania 1/1
1177	1935	dr - Drogi		1000	0	Władający na zasadach samodzielnego posiadania 1/1
1178	1987	dr - Drogi		229	0	Władający na zasadach samodzielnego posiadania 1/1
1179	1990/2	dr - Drogi		1400	0	Władający na zasadach samodzielnego posiadania 1/1
1180	1992	dr - Drogi		234	0	Władający na zasadach samodzielnego posiadania 1/1
1181	2025	dr - Drogi		4100	0	Władający na zasadach samodzielnego posiadania 1/1
1182	205	dr - Drogi		500	0	Władający na zasadach samodzielnego posiadania 1/1
1183	2081/1	dr - Drogi		400	0	Władający na zasadach samodzielnego posiadania 1/1
1184	216	dr - Drogi		3400	0	Władający na zasadach samodzielnego posiadania 1/1
1185	2192	dr - Drogi		2300	0	Władający na zasadach samodzielnego posiadania 1/1
1186	2193/2	dr - Drogi		1100	0	Władający na zasadach samodzielnego posiadania 1/1
1187	2226	dr - Drogi		100	0	Władający na zasadach samodzielnego posiadania 1/1
1188	2249	dr - Drogi		500	0	Władający na zasadach samodzielnego posiadania 1/1
1189	2283	dr - Drogi		800	0	Władający na zasadach samodzielnego posiadania 1/1
1190	2287	dr - Drogi		1100	0	Władający na zasadach samodzielnego posiadania 1/1
1191	2302	dr - Drogi		300	0	Władający na zasadach samodzielnego posiadania 1/1
1192	2308	dr - Drogi		385	0	Władający na zasadach samodzielnego posiadania 1/1
1193	2316	dr - Drogi		1300	0	Władający na zasadach samodzielnego posiadania 1/1
1194	2320	dr - Drogi		800	0	Władający na zasadach samodzielnego posiadania 1/1
1195	2322	dr - Drogi		100	0	Władający na zasadach samodzielnego posiadania 1/1
1196	2339	dr - Drogi		1000	0	Władający na zasadach samodzielnego posiadania 1/1
1197	236	dr - Drogi		300	0	Władający na zasadach samodzielnego posiadania 1/1
1198	2362	dr - Drogi		400	0	Władający na zasadach samodzielnego posiadania 1/1
1199	2368	dr - Drogi		1400	0	Władający na zasadach samodzielnego posiadania 1/1
1200	239	dr - Drogi		1000	0	Władający na zasadach samodzielnego posiadania 1/1
1201	2479	dr - Drogi		100	0	Władający na zasadach samodzielnego posiadania 1/1
1202	2481	dr - Drogi		100	0	Władający na zasadach samodzielnego posiadania 1/1
1203	2484/2	dr - Drogi		400	0	Władający na zasadach samodzielnego posiadania 1/1
1204	2538	dr - Drogi		3400	0	Władający na zasadach samodzielnego posiadania 1/1
1205	2546	dr - Drogi		1193	0	Władający na zasadach samodzielnego posiadania 1/1
1206	255/1	dr - Drogi		4700	0	Władający na zasadach samodzielnego posiadania 1/1
1207	2554	dr - Drogi		900	0	Władający na zasadach samodzielnego posiadania 1/1
1208	257	dr - Drogi		34	0	Władający na zasadach samodzielnego posiadania 1/1
1209	2634	dr - Drogi		374	0	Władający na zasadach samodzielnego posiadania 1/1
1210	2667	dr - Drogi		1700	0	Władający na zasadach samodzielnego posiadania 1/1
1211	2672	dr - Drogi		1300	0	Władający na zasadach samodzielnego posiadania 1/1
1212	2726	dr - Drogi		200	0	Władający na zasadach samodzielnego posiadania 1/1
1213	2730	dr - Drogi		300	0	Władający na zasadach samodzielnego posiadania 1/1
1214	2740	dr - Drogi		400	0	Władający na zasadach samodzielnego posiadania 1/1
1215	2749	dr - Drogi		800	0	Władający na zasadach samodzielnego posiadania 1/1
1216	2851	dr - Drogi		1500	0	Władający na zasadach samodzielnego posiadania 1/1
1217	2861	dr - Drogi		34	0	Władający na zasadach samodzielnego posiadania 1/1
1218	2882	dr - Drogi		300	0	Władający na zasadach samodzielnego posiadania 1/1
1219	2920/2	dr - Drogi		100	0	Władający na zasadach samodzielnego posiadania 1/1
1220	2938/1	dr - Drogi		2900	0	Władający na zasadach samodzielnego posiadania 1/1
1221	2938/3	dr - Drogi		36	0	Władający na zasadach samodzielnego posiadania 1/1
1222	2938/4	dr - Drogi		100	0	Władający na zasadach samodzielnego posiadania 1/1
1223	2938/5	dr - Drogi		57	0	Władający na zasadach samodzielnego posiadania 1/1
1224	2938/6	dr - Drogi		100	0	Władający na zasadach samodzielnego posiadania 1/1
1225	2938/7	dr - Drogi		105	0	Władający na zasadach samodzielnego posiadania 1/1
1226	2946	dr - Drogi		700	0	Władający na zasadach samodzielnego posiadania 1/1
1227	2955/1	dr - Drogi		100	0	Władający na zasadach samodzielnego posiadania 1/1
1228	2995/1	dr - Drogi		900	0	Władający na zasadach samodzielnego posiadania 1/1
1229	300	dr - Drogi		400	0	Władający na zasadach samodzielnego posiadania 1/1
1230	3001	dr - Drogi		700	0	Władający na zasadach samodzielnego posiadania 1/1
1231	3034	dr - Drogi		700	0	Władający na zasadach samodzielnego posiadania 1/1

Informacja o stanie mienia komunalnego Gminy Jeleśnia na dzień 31/12/2024 r.

1232	3068	dr - Drogi		1600	0	Władający na zasadach samoistnego posiadania 1/1
1233	3074	dr - Drogi		100	0	Władający na zasadach samoistnego posiadania 1/1
1234	3125	dr - Drogi		800	0	Władający na zasadach samoistnego posiadania 1/1
1235	3139	dr - Drogi		100	0	Władający na zasadach samoistnego posiadania 1/1
1236	3144	dr - Drogi		27	0	Władający na zasadach samoistnego posiadania 1/1
1237	3153/1	dr - Drogi		392	0	Władający na zasadach samoistnego posiadania 1/1
1238	3405/2	dr - Drogi		2000	0	Władający na zasadach samoistnego posiadania 1/1
1239	3421	dr - Drogi		200	0	Władający na zasadach samoistnego posiadania 1/1
1240	3437	dr - Drogi		200	0	Władający na zasadach samoistnego posiadania 1/1
1241	3439	dr - Drogi		500	0	Władający na zasadach samoistnego posiadania 1/1
1242	3488	dr - Drogi		1100	0	Władający na zasadach samoistnego posiadania 1/1
1243	3537	dr - Drogi		1100	0	Władający na zasadach samoistnego posiadania 1/1
1244	3556	dr - Drogi		301	0	Władający na zasadach samoistnego posiadania 1/1
1245	3594	dr - Drogi		1300	0	Władający na zasadach samoistnego posiadania 1/1
1246	3597	dr - Drogi		600	0	Władający na zasadach samoistnego posiadania 1/1
1247	361	dr - Drogi		1000	0	Władający na zasadach samoistnego posiadania 1/1
1248	3626	dr - Drogi		400	0	Władający na zasadach samoistnego posiadania 1/1
1249	3648	dr - Drogi		1500	0	Władający na zasadach samoistnego posiadania 1/1
1250	366/2	dr - Drogi		192	0	Władający na zasadach samoistnego posiadania 1/1
1251	366/4	dr - Drogi		246	0	Władający na zasadach samoistnego posiadania 1/1
1252	3671	dr - Drogi		800	0	Władający na zasadach samoistnego posiadania 1/1
1253	3706	dr - Drogi		500	0	Władający na zasadach samoistnego posiadania 1/1
1254	3725	dr - Drogi		100	0	Władający na zasadach samoistnego posiadania 1/1
1255	3776	dr - Drogi		700	0	Władający na zasadach samoistnego posiadania 1/1
1256	3859	dr - Drogi		900	0	Władający na zasadach samoistnego posiadania 1/1
1257	3897	dr - Drogi		200	0	Władający na zasadach samoistnego posiadania 1/1
1258	3935	dr - Drogi		1200	0	Władający na zasadach samoistnego posiadania 1/1
1259	3953	dr - Drogi		2000	0	Władający na zasadach samoistnego posiadania 1/1
1260	3971	dr - Drogi		600	0	Władający na zasadach samoistnego posiadania 1/1
1261	4	dr - Drogi		2300	0	Władający na zasadach samoistnego posiadania 1/1
1262	4039	dr - Drogi		1100	0	Władający na zasadach samoistnego posiadania 1/1
1263	4050/1	dr - Drogi		600	0	Władający na zasadach samoistnego posiadania 1/1
1264	4067/3	dr - Drogi		100	0	Władający na zasadach samoistnego posiadania 1/1
1265	4069/3	dr - Drogi		100	0	Władający na zasadach samoistnego posiadania 1/1
1266	4073	dr - Drogi		400	0	Władający na zasadach samoistnego posiadania 1/1
1267	41	dr - Drogi		2100	0	Władający na zasadach samoistnego posiadania 1/1
1268	4121	dr - Drogi		200	0	Władający na zasadach samoistnego posiadania 1/1
1269	4124	dr - Drogi		26	0	Władający na zasadach samoistnego posiadania 1/1
1270	4132	dr - Drogi		1200	0	Władający na zasadach samoistnego posiadania 1/1
1271	4141	dr - Drogi		500	0	Władający na zasadach samoistnego posiadania 1/1
1272	4147	dr - Drogi		416	0	Władający na zasadach samoistnego posiadania 1/1
1273	4191	dr - Drogi		3100	0	Władający na zasadach samoistnego posiadania 1/1
1274	4194	dr - Drogi		1300	0	Władający na zasadach samoistnego posiadania 1/1
1275	4282/1	dr - Drogi		1000	0	Władający na zasadach samoistnego posiadania 1/1
1276	4288/2	dr - Drogi		3000	0	Władający na zasadach samoistnego posiadania 1/1
1277	4299/2	dr - Drogi		1200	0	Władający na zasadach samoistnego posiadania 1/1
1278	4334/2	dr - Drogi		1900	0	Władający na zasadach samoistnego posiadania 1/1
1279	4365	dr - Drogi		394	0	Władający na zasadach samoistnego posiadania 1/1
1280	437/2	dr - Drogi		1600	0	Władający na zasadach samoistnego posiadania 1/1
1281	442/1	dr - Drogi		800	0	Władający na zasadach samoistnego posiadania 1/1
1282	4426	dr - Drogi		2700	0	Władający na zasadach samoistnego posiadania 1/1
1283	4453	dr - Drogi		1900	0	Władający na zasadach samoistnego posiadania 1/1
1284	454/1	dr - Drogi		300	0	Władający na zasadach samoistnego posiadania 1/1
1285	4582	dr - Drogi		2500	0	Władający na zasadach samoistnego posiadania 1/1
1286	4613	dr - Drogi		500	0	Władający na zasadach samoistnego posiadania 1/1
1287	4652	dr - Drogi		2200	0	Władający na zasadach samoistnego posiadania 1/1
1288	4676	dr - Drogi		300	0	Władający na zasadach samoistnego posiadania 1/1
1289	4700	dr - Drogi		300	0	Władający na zasadach samoistnego posiadania 1/1
1290	4703	dr - Drogi		200	0	Władający na zasadach samoistnego posiadania 1/1
1291	4705	dr - Drogi		1000	0	Władający na zasadach samoistnego posiadania 1/1
1292	4727	dr - Drogi		276	0	Władający na zasadach samoistnego posiadania 1/1
1293	4747	dr - Drogi		2724	0	Władający na zasadach samoistnego posiadania 1/1
1294	4752	dr - Drogi		1400	0	Władający na zasadach samoistnego posiadania 1/1
1295	4865/1	dr - Drogi		1700	0	Władający na zasadach samoistnego posiadania 1/1
1296	4880	dr - Drogi		1400	0	Władający na zasadach samoistnego posiadania 1/1
1297	4932	dr - Drogi		200	0	Władający na zasadach samoistnego posiadania 1/1
1298	4941	dr - Drogi		200	0	Władający na zasadach samoistnego posiadania 1/1
1299	4958	dr - Drogi		1500	0	Władający na zasadach samoistnego posiadania 1/1
1300	4965	dr - Drogi		400	0	Władający na zasadach samoistnego posiadania 1/1
1301	5060	dr - Drogi		200	0	Władający na zasadach samoistnego posiadania 1/1
1302	5083	dr - Drogi		1200	0	Władający na zasadach samoistnego posiadania 1/1
1303	51	dr - Drogi		200	0	Władający na zasadach samoistnego posiadania 1/1
1304	5104	dr - Drogi		500	0	Władający na zasadach samoistnego posiadania 1/1

Informacja o stanie mienia komunalnego Gminy Jeleśnia na dzień 31/12/2024 r.

1305	5159	dr - Drogi		100	0	Władający na zasadach samoistnego posiadania 1/1
1306	5161	dr - Drogi		24	0	Władający na zasadach samoistnego posiadania 1/1
1307	5170	dr - Drogi		400	0	Władający na zasadach samoistnego posiadania 1/1
1308	5171	dr - Drogi		686	0	Władający na zasadach samoistnego posiadania 1/1
1309	518	dr - Drogi		4400	0	Władający na zasadach samoistnego posiadania 1/1
1310	52	dr - Drogi		400	0	Władający na zasadach samoistnego posiadania 1/1
1311	5201	dr - Drogi		1500	0	Władający na zasadach samoistnego posiadania 1/1
1312	5219	dr - Drogi		1500	0	Władający na zasadach samoistnego posiadania 1/1
1313	5225	dr - Drogi		1400	0	Władający na zasadach samoistnego posiadania 1/1
1314	5232	dr - Drogi		600	0	Władający na zasadach samoistnego posiadania 1/1
1315	5242	dr - Drogi		100	0	Władający na zasadach samoistnego posiadania 1/1
1316	5286	dr - Drogi		200	0	Władający na zasadach samoistnego posiadania 1/1
1317	53	dr - Drogi		300	0	Władający na zasadach samoistnego posiadania 1/1
1318	5323	dr - Drogi		400	0	Władający na zasadach samoistnego posiadania 1/1
1319	5331	dr - Drogi		3300	0	Władający na zasadach samoistnego posiadania 1/1
1320	5347	dr - Drogi		2500	0	Władający na zasadach samoistnego posiadania 1/1
1321	5360	dr - Drogi		1100	0	Władający na zasadach samoistnego posiadania 1/1
1322	541	dr - Drogi		8600	0	Władający na zasadach samoistnego posiadania 1/1
1323	5424	dr - Drogi		400	0	Władający na zasadach samoistnego posiadania 1/1
1324	5442	dr - Drogi		600	0	Władający na zasadach samoistnego posiadania 1/1
1325	5450	dr - Drogi		500	0	Władający na zasadach samoistnego posiadania 1/1
1326	5515	dr - Drogi		500	0	Władający na zasadach samoistnego posiadania 1/1
1327	5525	dr - Drogi		1000	0	Władający na zasadach samoistnego posiadania 1/1
1328	5527	dr - Drogi		113	0	Władający na zasadach samoistnego posiadania 1/1
1329	5550	dr - Drogi		700	0	Władający na zasadach samoistnego posiadania 1/1
1330	5557	dr - Drogi		3400	0	Władający na zasadach samoistnego posiadania 1/1
1331	5559/3	dr - Drogi		900	0	Władający na zasadach samoistnego posiadania 1/1
1332	5560	dr - Drogi		143	0	Władający na zasadach samoistnego posiadania 1/1
1333	5567	dr - Drogi		260	0	Władający na zasadach samoistnego posiadania 1/1
1334	5623/1	dr - Drogi		2400	0	Władający na zasadach samoistnego posiadania 1/1
1335	5665	dr - Drogi		700	0	Władający na zasadach samoistnego posiadania 1/1
1336	5803	dr - Drogi		500	0	Władający na zasadach samoistnego posiadania 1/1
1337	5900	dr - Drogi		1000	0	Władający na zasadach samoistnego posiadania 1/1
1338	5901/2	dr - Drogi		5600	0	Władający na zasadach samoistnego posiadania 1/1
1339	593	dr - Drogi		2900	0	Władający na zasadach samoistnego posiadania 1/1
1340	5955	dr - Drogi		600	0	Władający na zasadach samoistnego posiadania 1/1
1341	5990	dr - Drogi		300	0	Władający na zasadach samoistnego posiadania 1/1
1342	600	dr - Drogi		1800	0	Władający na zasadach samoistnego posiadania 1/1
1343	6008	dr - Drogi		200	0	Władający na zasadach samoistnego posiadania 1/1
1344	6046	dr - Drogi		32	0	Władający na zasadach samoistnego posiadania 1/1
1345	6072	dr - Drogi		2400	0	Władający na zasadach samoistnego posiadania 1/1
1346	6154	dr - Drogi		100	0	Władający na zasadach samoistnego posiadania 1/1
1347	6171	dr - Drogi		2200	0	Władający na zasadach samoistnego posiadania 1/1
1348	6225	dr - Drogi		800	0	Władający na zasadach samoistnego posiadania 1/1
1349	6246/1	dr - Drogi		200	0	Władający na zasadach samoistnego posiadania 1/1
1350	6294	dr - Drogi		200	0	Władający na zasadach samoistnego posiadania 1/1
1351	6306/2	dr - Drogi		300	0	Władający na zasadach samoistnego posiadania 1/1
1352	6361/2	dr - Drogi		300	0	Władający na zasadach samoistnego posiadania 1/1
1353	6411	dr - Drogi		900	0	Władający na zasadach samoistnego posiadania 1/1
1354	6428	dr - Drogi		2200	0	Władający na zasadach samoistnego posiadania 1/1
1355	6434	dr - Drogi		200	0	Władający na zasadach samoistnego posiadania 1/1
1356	6445/2	dr - Drogi		1500	0	Władający na zasadach samoistnego posiadania 1/1
1357	6446/1	dr - Drogi		1000	0	Władający na zasadach samoistnego posiadania 1/1
1358	6454/2	dr - Drogi		181	0	Władający na zasadach samoistnego posiadania 1/1
1359	6481	dr - Drogi		100	0	Władający na zasadach samoistnego posiadania 1/1
1360	6508	dr - Drogi		600	0	Władający na zasadach samoistnego posiadania 1/1
1361	6511	dr - Drogi		500	0	Władający na zasadach samoistnego posiadania 1/1
1362	6526	dr - Drogi		3500	0	Władający na zasadach samoistnego posiadania 1/1
1363	6539	dr - Drogi		500	0	Władający na zasadach samoistnego posiadania 1/1
1364	6546	dr - Drogi		186	0	Władający na zasadach samoistnego posiadania 1/1
1365	6549	dr - Drogi		100	0	Władający na zasadach samoistnego posiadania 1/1
1366	6551	dr - Drogi		1400	0	Władający na zasadach samoistnego posiadania 1/1
1367	6558	dr - Drogi		100	0	Władający na zasadach samoistnego posiadania 1/1
1368	6585	dr - Drogi		300	0	Władający na zasadach samoistnego posiadania 1/1
1369	6605	dr - Drogi		900	0	Władający na zasadach samoistnego posiadania 1/1
1370	6614	dr - Drogi		387	0	Władający na zasadach samoistnego posiadania 1/1
1371	6628	dr - Drogi		608	0	Władający na zasadach samoistnego posiadania 1/1
1372	6632	dr - Drogi		148	0	Władający na zasadach samoistnego posiadania 1/1
1373	6639	dr - Drogi		500	0	Władający na zasadach samoistnego posiadania 1/1
1374	6666	dr - Drogi		700	0	Władający na zasadach samoistnego posiadania 1/1
1375	6668	dr - Drogi		100	0	Władający na zasadach samoistnego posiadania 1/1
1376	6691	dr - Drogi		500	0	Władający na zasadach samoistnego posiadania 1/1
1377	67	dr - Drogi		200	0	Władający na zasadach samoistnego posiadania 1/1

Informacja o stanie mienia komunalnego Gminy Jeleśnia na dzień 31/12/2024 r.

1378	6702	dr - Drogi		1300	0	Władający na zasadach samoistnego posiadania 1/1
1379	695	dr - Drogi		1900	0	Władający na zasadach samoistnego posiadania 1/1
1380	700	dr - Drogi		310	0	Władający na zasadach samoistnego posiadania 1/1
1381	73	dr - Drogi		3200	0	Władający na zasadach samoistnego posiadania 1/1
1382	758	dr - Drogi		400	0	Władający na zasadach samoistnego posiadania 1/1
1383	79	dr - Drogi		500	0	Władający na zasadach samoistnego posiadania 1/1
1384	796	dr - Drogi		500	0	Władający na zasadach samoistnego posiadania 1/1
1385	806/1	dr - Drogi		3900	0	Władający na zasadach samoistnego posiadania 1/1
1386	88	dr - Drogi		1000	0	Władający na zasadach samoistnego posiadania 1/1
1387	900	dr - Drogi		600	0	Władający na zasadach samoistnego posiadania 1/1
1388	963/1	dr - Drogi		2300	0	Władający na zasadach samoistnego posiadania 1/1
1389	3317	N - Nieużytki		194	0	Władający na zasadach samoistnego posiadania 1/1
1390	2840	dr - Drogi	Pewel Wielka 459	800	0	Władający na zasadach samoistnego posiadania 1/1
1391	172	Ls - Lasy i grunty leśne		100	0	Władający na zasadach samoistnego posiadania 1/1
1392	2232/3	Ls - Lasy i grunty leśne	Tereny sportowo-rekrea	100	788	Własność 1/1
1393	5802/5	dr - Drogi		471	9420	Własność 1/1
1394	810/2	dr - Drogi	droga "Do Bigosów"	50	618,54	Własność 1/1
1395	811/2	dr - Drogi	droga "Do Bigosów"	102	1261,84	Własność 1/1
1396	812/1	dr - Drogi	droga "Do Bigosów"	141	1744,3	Własność 1/1
1397	813/2	dr - Drogi	droga "Do Bigosów"	133	1645,34	Własność 1/1
1398	819/3	dr - Drogi	droga "Do Bigosów"	27	334,02	Własność 1/1
1399	820/1	dr - Drogi	droga "Do Bigosów"	176	2177,29	Własność 1/1
1400	821/1	dr - Drogi	droga "Do Bigosów"	124	1534	Własność 1/1
1401	822/2	dr - Drogi	droga "Do Bigosów"	176	2177,29	Własność 1/1
1402	823/1	dr - Drogi	droga "Do Bigosów"	35	432,98	Własność 1/1
1403	1396/4	dr - Drogi	droga	300	3000	Własność 1/1
1404	1982/22	dr - Drogi	Szymkowa Polana	493	9860	Własność 1/1
1405	1982/25	dr - Drogi	Szymkowa Polana	331	6620	Własność 1/1
1406	1982/26	dr - Drogi	Szymkowa Polana	9	180	Własność 1/1
1407	1984/9	dr - Drogi	Szymkowa Polana	99	1980	Własność 1/1
1408	1985/6	dr - Drogi	Szymkowa Polana	408	8160	Własność 1/1
1409	2228	dr - Drogi	tereny sportu i rekreacji	1700	11742,4	Własność 1/1
1410	2321/3	dr - Drogi	Wytrzeszczon	43	782,2	Własność 1/1
1411	2321/4	dr - Drogi	Wytrzeszczon	247	4493,11	Własność 1/1
1412	2321/5	dr - Drogi	Wytrzeszczon	77	1400,69	Własność 1/1
1413	2232/3	Ł - Łąki trwałe	Tereny sportowo-rekrea	6300	49667,1	Własność 1/1
1414	1205/1	Ps - Pastwiska trwałe	zajazd autobusowy	200	1269,4	Własność 1/1
1415	1206/1	Ps - Pastwiska trwałe	zajazd autobusowy	300	1904,1	Własność 1/1
1416	1571/1	Ps - Pastwiska trwałe	droga	34	1255,39	Własność 1/1
1417	1572/3	Ps - Pastwiska trwałe	droga	57	2104	Własność 1/1
1418	1572/6	Ps - Pastwiska trwałe	droga	11	406,21	Własność 1/1
1419	1572/7	Ps - Pastwiska trwałe	droga	122	4504,62	Własność 1/1
1420	2073/1	Ps - Pastwiska trwałe	Szymkowa Polana	3219	25000	Własność 1/1
1421	4125/1	Tk - Koleje		13	800	Własność 1/1
1422	2093/1	Tr - tereny różne	Szkoła Podstawowa nr	3600	144000	Własność 1/1
RAZEM				268124	301 262,82	
1423	4051	Tr - tereny różne	Szkoła Podstawowa Nr	2300	92000	Własność 1/1 - oddana w trwałe zarządk szkole
ŁĄCZNIE PEWEL WIELKA				270 424,00	393 262,82	

Miejsce użytkowania: Przyborów

Lp.	Numer działki	Kategoria	Słowo kluczowe	Metraż	BZ	Rodzaj własności
1424	10035	dr - Drogi		585	0	Władający na zasadach samoistnego posiadania 1/1
1425	10039	dr - Drogi		1970	0	Władający na zasadach samoistnego posiadania 1/1
1426	10044	dr - Drogi		1151	0	Władający na zasadach samoistnego posiadania 1/1
1427	10146	dr - Drogi		3494	0	Władający na zasadach samoistnego posiadania 1/1
1428	10248	dr - Drogi		710	0	Władający na zasadach samoistnego posiadania 1/1
1429	10260/1	dr - Drogi		835	0	Władający na zasadach samoistnego posiadania 1/1
1430	10261/1	dr - Drogi		1116	0	Władający na zasadach samoistnego posiadania 1/1
1431	10272	dr - Drogi		5570	0	Władający na zasadach samoistnego posiadania 1/1
1432	10296	dr - Drogi		3708	0	Władający na zasadach samoistnego posiadania 1/1
1433	10311	dr - Drogi		1312	0	Władający na zasadach samoistnego posiadania 1/1
1434	10396	dr - Drogi		339	0	Władający na zasadach samoistnego posiadania 1/1
1435	10400	dr - Drogi		191	0	Władający na zasadach samoistnego posiadania 1/1
1436	10407/1	dr - Drogi		4639	0	Władający na zasadach samoistnego posiadania 1/1
1437	10454	dr - Drogi		2301	0	Władający na zasadach samoistnego posiadania 1/1
1438	10460	dr - Drogi		211	0	Władający na zasadach samoistnego posiadania 1/1
1439	10601	dr - Drogi		8218	0	Władający na zasadach samoistnego posiadania 1/1
1440	10677	dr - Drogi		1099	0	Władający na zasadach samoistnego posiadania 1/1
1441	10679	dr - Drogi		2642	0	Władający na zasadach samoistnego posiadania 1/1
1442	10680	dr - Drogi		3313	0	Władający na zasadach samoistnego posiadania 1/1
1443	10730	dr - Drogi		415	0	Władający na zasadach samoistnego posiadania 1/1

Informacja o stanie mienia komunalnego Gminy Jeleśnia na dzień 31/12/2024 r.

1444	10800	dr - Drogi		1115	0	Władający na zasadach samoistnego posiadania 1/1
1445	10810	dr - Drogi		729	0	Władający na zasadach samoistnego posiadania 1/1
1446	10825	dr - Drogi		1054	0	Władający na zasadach samoistnego posiadania 1/1
1447	10974	dr - Drogi		3719	0	Władający na zasadach samoistnego posiadania 1/1
1448	11049/1	dr - Drogi		828	0	Władający na zasadach samoistnego posiadania 1/1
1449	11049/2	dr - Drogi		600	0	Władający na zasadach samoistnego posiadania 1/1
1450	11051/1	dr - Drogi		8777	0	Władający na zasadach samoistnego posiadania 1/1
1451	11269/1	dr - Drogi		1568	0	Władający na zasadach samoistnego posiadania 1/1
1452	11290/1	dr - Drogi		3566	0	Władający na zasadach samoistnego posiadania 1/1
1453	1232/1	dr - Drogi		1358	0	Władający na zasadach samoistnego posiadania 1/1
1454	1233	dr - Drogi		2664	0	Władający na zasadach samoistnego posiadania 1/1
1455	136	dr - Drogi		1466	0	Władający na zasadach samoistnego posiadania 1/1
1456	1534	dr - Drogi		705	0	Władający na zasadach samoistnego posiadania 1/1
1457	1710	dr - Drogi		2897	0	Władający na zasadach samoistnego posiadania 1/1
1458	2011	dr - Drogi		1448	0	Władający na zasadach samoistnego posiadania 1/1
1459	209	dr - Drogi		4223	0	Władający na zasadach samoistnego posiadania 1/1
1460	2216	dr - Drogi		1275	0	Władający na zasadach samoistnego posiadania 1/1
1461	2278	dr - Drogi		2903	0	Władający na zasadach samoistnego posiadania 1/1
1462	2437	dr - Drogi		1920	0	Władający na zasadach samoistnego posiadania 1/1
1463	3090	dr - Drogi		3163	0	Władający na zasadach samoistnego posiadania 1/1
1464	3415	dr - Drogi		157	0	Władający na zasadach samoistnego posiadania 1/1
1465	3445	dr - Drogi		1365	0	Władający na zasadach samoistnego posiadania 1/1
1466	3500	dr - Drogi		8549	0	Władający na zasadach samoistnego posiadania 1/1
1467	3556	dr - Drogi		4184	0	Władający na zasadach samoistnego posiadania 1/1
1468	3735	dr - Drogi		3451	0	Władający na zasadach samoistnego posiadania 1/1
1469	3898	dr - Drogi		1849	0	Władający na zasadach samoistnego posiadania 1/1
1470	4062	dr - Drogi		3937	0	Władający na zasadach samoistnego posiadania 1/1
1471	442	dr - Drogi		1272	0	Władający na zasadach samoistnego posiadania 1/1
1472	4686	dr - Drogi		7031	0	Władający na zasadach samoistnego posiadania 1/1
1473	4708	dr - Drogi		881	0	Władający na zasadach samoistnego posiadania 1/1
1474	5066	dr - Drogi		198	0	Władający na zasadach samoistnego posiadania 1/1
1475	5177	dr - Drogi		1047	0	Władający na zasadach samoistnego posiadania 1/1
1476	5202	dr - Drogi		4759	0	Władający na zasadach samoistnego posiadania 1/1
1477	5477	dr - Drogi		531	0	Władający na zasadach samoistnego posiadania 1/1
1478	5585	dr - Drogi		1925	0	Władający na zasadach samoistnego posiadania 1/1
1479	5817	dr - Drogi		810	0	Władający na zasadach samoistnego posiadania 1/1
1480	5831	dr - Drogi		4487	0	Władający na zasadach samoistnego posiadania 1/1
1481	5943	dr - Drogi		2125	0	Władający na zasadach samoistnego posiadania 1/1
1482	6052	dr - Drogi		568	0	Władający na zasadach samoistnego posiadania 1/1
1483	6159	dr - Drogi		888	0	Władający na zasadach samoistnego posiadania 1/1
1484	6181	dr - Drogi		382	0	Władający na zasadach samoistnego posiadania 1/1
1485	6320	dr - Drogi		869	0	Władający na zasadach samoistnego posiadania 1/1
1486	6575	dr - Drogi		388	0	Władający na zasadach samoistnego posiadania 1/1
1487	6658	dr - Drogi		4293	0	Władający na zasadach samoistnego posiadania 1/1
1488	6700	dr - Drogi		9027	0	Władający na zasadach samoistnego posiadania 1/1
1489	6706	dr - Drogi		390	0	Władający na zasadach samoistnego posiadania 1/1
1490	6969	dr - Drogi		2160	0	Władający na zasadach samoistnego posiadania 1/1
1491	7203	dr - Drogi		1696	0	Władający na zasadach samoistnego posiadania 1/1
1492	7303	dr - Drogi		8647	0	Władający na zasadach samoistnego posiadania 1/1
1493	7797	dr - Drogi		705	0	Władający na zasadach samoistnego posiadania 1/1
1494	80	dr - Drogi		362	0	Władający na zasadach samoistnego posiadania 1/1
1495	8005	dr - Drogi		3771	0	Władający na zasadach samoistnego posiadania 1/1
1496	81	dr - Drogi		1485	0	Władający na zasadach samoistnego posiadania 1/1
1497	8103	dr - Drogi		5875	0	Władający na zasadach samoistnego posiadania 1/1
1498	8282	dr - Drogi		3027	0	Władający na zasadach samoistnego posiadania 1/1
1499	8325	dr - Drogi		1377	0	Władający na zasadach samoistnego posiadania 1/1
1500	833	dr - Drogi		4563	0	Władający na zasadach samoistnego posiadania 1/1
1501	8378	dr - Drogi		920	0	Władający na zasadach samoistnego posiadania 1/1
1502	8507	dr - Drogi		1386	0	Władający na zasadach samoistnego posiadania 1/1
1503	8648	dr - Drogi		2578	0	Władający na zasadach samoistnego posiadania 1/1
1504	9199	dr - Drogi		1347	0	Władający na zasadach samoistnego posiadania 1/1
1505	9206	dr - Drogi		1946	0	Władający na zasadach samoistnego posiadania 1/1
1506	9400	dr - Drogi		2424	0	Władający na zasadach samoistnego posiadania 1/1
1507	9503	dr - Drogi		2741	0	Władający na zasadach samoistnego posiadania 1/1
1508	9614	dr - Drogi		1240	0	Władający na zasadach samoistnego posiadania 1/1
1509	9709	dr - Drogi		2246	0	Władający na zasadach samoistnego posiadania 1/1
1510	9734	dr - Drogi		1027	0	Władający na zasadach samoistnego posiadania 1/1
1511	9750	dr - Drogi		2449	0	Władający na zasadach samoistnego posiadania 1/1
1512	9880	dr - Drogi		1048	0	Władający na zasadach samoistnego posiadania 1/1
1513	9903	dr - Drogi		1191	0	Władający na zasadach samoistnego posiadania 1/1
1514	9915	dr - Drogi		2812	0	Władający na zasadach samoistnego posiadania 1/1
1515	1431	dr - Drogi		1431	0	Władający na zasadach samoistnego posiadania 1/1
1516	9931	dr - Drogi		1431	0	Władający na zasadach samoistnego posiadania 1/1

Informacja o stanie mienia komunalnego Gminy Jeleśnia na dzień 31/12/2024 r.

1517	9932	dr - Drogi		1924	0	Władający na zasadach samodzielnego posiadania 1/1
1518	9934	dr - Drogi		222	0	Władający na zasadach samodzielnego posiadania 1/1
1519	9967	dr - Drogi		2577	0	Władający na zasadach samodzielnego posiadania 1/1
1520	10564	dr - Drogi	drogi	422	0	Władający na zasadach samodzielnego posiadania 1/1
1521	10298/1	Ps - Pastwiska trwałe		548	0	Władający na zasadach samodzielnego posiadania 1/1
1522	11205/12	dr - Drogi		441	8820	Własność 1/1
1523	11300/1	dr - Drogi		15	300	Własność 1/1
1524	123/1	dr - Drogi		2021	4200	Własność 1/1
1525	13032	dr - Drogi		639	0	Własność 1/1
1526	3934/1	dr - Drogi		193	14602,38	Własność 1/1
1527	3935/2	dr - Drogi		44	3329,04	Własność 1/1
1528	11208/1	dr - Drogi	droga	129	516	Własność 1/1
1529	11209/3	dr - Drogi	droga	78	312	Własność 1/1
1530	11239/4	dr - Drogi	droga	140	560	Własność 1/1
1531	11248/3	dr - Drogi	droga	407	1628	Własność 1/1
1532	11249/4	dr - Drogi	droga	5	20	Własność 1/1
1533	11249/7	dr - Drogi	droga	140	560	Własność 1/1
1534	11301/2	dr - Drogi	droga	82	320	Własność 1/1
1535	11302/7	dr - Drogi	droga	126	504	Własność 1/1
1536	705/3	dr - Drogi	droga	39	780	Własność 1/1
1537	4041/2	dr - Drogi	szkoła	131	1405,01	Własność 1/1
1538	3291	Ls - Lasy i grunty leśne	Zoń	399	1995	Własność 1/1
1539	6926	Ls - Lasy i grunty leśne	Zoń	3550	17750	Własność 1/1
1540	9559	Ls - Lasy i grunty leśne	Zoń	7611	38055	Własność 1/1
1541	9563	Ls - Lasy i grunty leśne	Zoń	11128	55640	Własność 1/1
1542	5265	Ps - Pastwiska trwałe	Zoń	1478	7390	Własność 1/1
1543	6169	Ps - Pastwiska trwałe	Zoń	1001	5005	Własność 1/1
1544	6178	Ps - Pastwiska trwałe	Zoń	1701	40330	Własność 1/1
1545	6932	Ps - Pastwiska trwałe	Zoń	2731	13655	Własność 1/1
1546	3225	R - grunty orne	Zoń	867	4335	Własność 1/1
1547	3240	R - grunty orne	Zoń	2368	11840	Własność 1/1
1548	3263	R - grunty orne	Zoń	1611	8055	Własność 1/1
1549	3591	R - grunty orne	Zoń	1887	9435	Własność 1/1
1550	3654	R - grunty orne	Zoń	1932	9660	Własność 1/1
1551	3685	R - grunty orne	Zoń	2252	11260	Własność 1/1
1552	5183	R - grunty orne	Zoń	487	2435	Własność 1/1
1553	5187	R - grunty orne	Zoń	914	4570	Własność 1/1
1554	5239	R - grunty orne	Zoń	1641	8205	Własność 1/1
1555	5250	R - grunty orne	Zoń	878	4390	Własność 1/1
1556	6088	R - grunty orne	Zoń	2174	10870	Własność 1/1
1557	6110	R - grunty orne	Zoń	1093	5465	Własność 1/1
1558	6124	R - grunty orne	Zoń	1718	8590	Własność 1/1
1559	6220	R - grunty orne	Zoń	981	4905	Własność 1/1
1560	6227/6	R - grunty orne	Zoń	600	3000	Własność 1/1
1561	6922	R - grunty orne	Zoń	736	3680	Własność 1/1
1562	6936	R - grunty orne	Zoń	906	4530	Własność 1/1
1563	6936	R - grunty orne	Zoń	906	4530	Własność 1/1
1564	6939	R - grunty orne	Zoń	753	3765	Własność 1/1
1565	6942	R - grunty orne	Zoń	2856	14280	Własność 1/1
1566	6945	R - grunty orne	Zoń	1161	5805	Własność 1/1
1567	6947	R - grunty orne	Zoń	1011	5055	Własność 1/1
1568	9440	R - grunty orne	Zoń	1297	6485	Własność 1/1
1569	4041/1	Bi - Inne tereny zabudow	szkoła	7080	75934,99	Własność 1/1
1570	3002	Bi - Inne tereny zabudow	remiza OSP	3343	50145	Własność 1/1
1571	6428	Ls - Lasy i grunty leśne	Pindel	1745	8725	Własność w części
1572	6450	Ls - Lasy i grunty leśne	Pindel	1184	5920	Własność w części
1573	10528	Ł - Łąki trwałe	Pindel	1043	5215	Własność w części
1574	10564	Ł - Łąki trwałe	Pindel	47	1585	Własność w części
1575	10529	Ł - Łąki trwałe	Pindel	47	235	Własność w części
1576	10545	Ł - Łąki trwałe	Pindel	1043	5215	Własność w części
1577	10562	Ł - Łąki trwałe	Pindel	356	1780	Własność w części
1578	10563	Ł - Łąki trwałe	Pindel	672	3360	Własność w części
1579	7930	Ł - Łąki trwałe	Pindel	526	2630	Własność w części
1580	10512	Ps - Pastwiska trwałe	Pindel	538	2690	Własność w części
1581	10522	Ps - Pastwiska trwałe	Pindel	117	585	Własność w części
1582	10554	Ps - Pastwiska trwałe	Pindel	284	1420	Własność w części
1583	10712	Ps - Pastwiska trwałe	Pindel	488	1830	Własność w części
1584	7762	Ps - Pastwiska trwałe	Pindel	54	270	Własność w części
1585	7818	Ps - Pastwiska trwałe	Pindel	157	785	Własność w części
1586	7831	Ps - Pastwiska trwałe	Pindel	99	495	Własność w części
1587	7837	Ps - Pastwiska trwałe	Pindel	62	310	Własność w części
1588	10056	R - grunty orne	Pindel	487	1825	Własność w części
1589	10508	R - grunty orne	Pindel	269	1345	Własność w części

Informacja o stanie mienia komunalnego Gminy Jeleśnia na dzień 31/12/2024 r.

1590	10511	R - grunty orne	Pindel	545	2725	Własność w części
1591	10639	R - grunty orne	Pindel	211	790	Własność w części
1592	5808	R - grunty orne	Pindel	331	1655	Własność w części
1593	5810	R - grunty orne	Pindel	645	3225	Własność w części
1594	6464	R - grunty orne	Pindel	235	1175	Własność w części
1595	6474	R - grunty orne	Pindel	532	2660	Własność w części
1596	6616	R - grunty orne	Pindel	304	1520	Własność w części
1597	6647	R - grunty orne	Pindel	506	2530	Własność w części
1598	6840	R - grunty orne	Pindel	1076	5380	Własność w części
1599	7779	R - grunty orne	Pindel	648	3240	Własność w części
1600	7787	R - grunty orne	Pindel	87	435	Własność w części
1601	7850	R - grunty orne	Pindel	83	415	Własność w części
1602	7928	R - grunty orne	Pindel	90	450	Własność w części
1603	7931	R - grunty orne	Pindel	425	2125	Własność w części
1604	7966	R - grunty orne	Pindel	353	1765	Własność w części
1605	8041	R - grunty orne	Pindel	385	1925	Własność w części
1606	8048	R - grunty orne	Pindel	503	2515	Własność w części
1607	8059	R - grunty orne	Pindel	283	1415	Własność w części
1608	8105	R - grunty orne	Pindel	327	1635	Własność w części
1609	8112	R - grunty orne	Pindel	140	700	Własność w części
1610	8124	R - grunty orne	Pindel	546	2730	Własność w części
1611	8147	R - grunty orne	Pindel	319	1595	Własność w części
1612	8159	R - grunty orne	Pindel	220	1100	Własność w części
1613	8176	R - grunty orne	Pindel	180	900	Własność w części
1614	8202	R - grunty orne	Pindel	560	2800	Własność w części
1615	7798	Ps - Pastwiska trwałe	działka	72,6	363	Własność w części
1616	10347/7	R - grunty orne	działka	656	3280	Własność 1/1
1617	4390/4	B - Tereny mieszkaniowe	Niewdana	108	2160	Własność 1/1
1618	4390/5	B - Tereny mieszkaniowe	Niewdana	247	4940	Własność 1/1
1619	4663	R - grunty orne	Leśniczówka	1041	15615	Własność 1/1
1620	9324	R - grunty orne	Kępka	756	12101	Własność 1/1
1621	2447	B - Tereny mieszkaniowe	Gaciek	295	357,32	Własność 1/1
1622	2582	Ls - Lasy i grunty leśne	Gaciek	738	893,9	Własność 1/1
1623	2411	Ł - Łąki trwałe	Gaciek	3159	3826,31	Własność 1/1
1624	2429	Ł - Łąki trwałe	Gaciek	172	208,33	Własność 1/1
1625	2476/2	Ps - Pastwiska trwałe	Gaciek	593	718,27	Własność 1/1
1626	2363	R - grunty orne	Gaciek	1089	1319,04	Własność 1/1
1627	2390	R - grunty orne	Gaciek	1652	2000,97	Własność 1/1
1628	2395	R - grunty orne	Gaciek	978	1184,59	Własność 1/1
1629	2424	R - grunty orne	Gaciek	383	463,91	Własność 1/1
1630	2425	R - grunty orne	Gaciek	218	264,05	Własność 1/1
1631	2462	R - grunty orne	Gaciek	69	83,58	Własność 1/1
1632	2506	R - grunty orne	Gaciek	212	256,77	Własność 1/1
1633	2522	R - grunty orne	Gaciek	629	761,86	Własność 1/1
1634	2539	R - grunty orne	Gaciek	1000	1211,24	Własność 1/1
1635	2568	R - grunty orne	Gaciek	290	351,26	Własność 1/1
1636	2578	R - grunty orne	Gaciek	507	614,1	Własność 1/1
1637	710	R - grunty orne	drogi	341	443	Własność 1/1
1638	11245/3	R - grunty orne	Do Jałowca	167	3340	Własność 1/1
1639	11240/2	R - grunty orne		393	1572	Własność 1/1
1640	11248/5	R - grunty orne		207	828	Własność 1/1
1641	11248/6	R - grunty orne		220	880	Własność 1/1
1642	11294/2	R - grunty orne		685	2740	Własność 1/1
1643	11295/3	R - grunty orne		198	792	Własność 1/1
1644	11302/11	R - grunty orne		323	1292	Własność 1/1
1645	11302/9	R - grunty orne		197	788	Własność 1/1
RAZEM				334766,6	658 175,92	
ŁĄCZNIE PRZYBORÓW				334 766,60	658 175,92	

Miejsce użytkowania: Sopotnia Mała

Lp.	Numer działki	Kategoria	Słowo kluczowe	Metraż	BZ	Rodzaj własności
1646	1000	dr - Drogi		391	0	Władający na zasadach samoistnego posiadania 1/1
1647	1001	dr - Drogi		438	0	Władający na zasadach samoistnego posiadania 1/1
1648	1002	dr - Drogi		2914	0	Władający na zasadach samoistnego posiadania 1/1
1649	1007	dr - Drogi		1056	0	Władający na zasadach samoistnego posiadania 1/1
1650	1008	dr - Drogi		1477	0	Władający na zasadach samoistnego posiadania 1/1
1651	1009	dr - Drogi		2030	0	Władający na zasadach samoistnego posiadania 1/1
1652	1012	dr - Drogi		657	0	Władający na zasadach samoistnego posiadania 1/1
1653	1016	dr - Drogi		196	0	Władający na zasadach samoistnego posiadania 1/1
1654	1020	dr - Drogi		502	0	Władający na zasadach samoistnego posiadania 1/1
1655	1021	dr - Drogi		381	0	Władający na zasadach samoistnego posiadania 1/1

Informacja o stanie mienia komunalnego Gminy Jeleśnia na dzień 31/12/2024 r.

1656	1022	dr - Drogi		558	0	Władający na zasadach samodzielnego posiadania 1/1
1657	1026	dr - Drogi		662	0	Władający na zasadach samodzielnego posiadania 1/1
1658	1074	dr - Drogi		2729	0	Władający na zasadach samodzielnego posiadania 1/1
1659	1094	dr - Drogi		958	0	Władający na zasadach samodzielnego posiadania 1/1
1660	1148	dr - Drogi		3133	0	Władający na zasadach samodzielnego posiadania 1/1
1661	1203	dr - Drogi		30	0	Władający na zasadach samodzielnego posiadania 1/1
1662	1239	dr - Drogi		137	0	Władający na zasadach samodzielnego posiadania 1/1
1663	1308	dr - Drogi		3515	0	Władający na zasadach samodzielnego posiadania 1/1
1664	1317	dr - Drogi		1413	0	Władający na zasadach samodzielnego posiadania 1/1
1665	1340	dr - Drogi		207	0	Władający na zasadach samodzielnego posiadania 1/1
1666	1342	dr - Drogi		702	0	Władający na zasadach samodzielnego posiadania 1/1
1667	1355	dr - Drogi		137	0	Władający na zasadach samodzielnego posiadania 1/1
1668	1478	dr - Drogi		1760	0	Władający na zasadach samodzielnego posiadania 1/1
1669	1520	dr - Drogi		281	0	Władający na zasadach samodzielnego posiadania 1/1
1670	1523	dr - Drogi		59	0	Władający na zasadach samodzielnego posiadania 1/1
1671	1540	dr - Drogi		676	0	Władający na zasadach samodzielnego posiadania 1/1
1672	1667	dr - Drogi		1166	0	Władający na zasadach samodzielnego posiadania 1/1
1673	1687	dr - Drogi		3126	0	Władający na zasadach samodzielnego posiadania 1/1
1674	1696	dr - Drogi		93	0	Władający na zasadach samodzielnego posiadania 1/1
1675	1709	dr - Drogi		71	0	Władający na zasadach samodzielnego posiadania 1/1
1676	1729	dr - Drogi		472	0	Władający na zasadach samodzielnego posiadania 1/1
1677	1801	dr - Drogi		1478	0	Władający na zasadach samodzielnego posiadania 1/1
1678	1860	dr - Drogi		1526	0	Władający na zasadach samodzielnego posiadania 1/1
1679	1861	dr - Drogi		477	0	Władający na zasadach samodzielnego posiadania 1/1
1680	1916	dr - Drogi		893	0	Władający na zasadach samodzielnego posiadania 1/1
1681	1932	dr - Drogi		5524	0	Władający na zasadach samodzielnego posiadania 1/1
1682	2159	dr - Drogi		2703	0	Władający na zasadach samodzielnego posiadania 1/1
1683	2167	dr - Drogi		2867	0	Władający na zasadach samodzielnego posiadania 1/1
1684	2189	dr - Drogi		651	0	Władający na zasadach samodzielnego posiadania 1/1
1685	2206	dr - Drogi		3614	0	Władający na zasadach samodzielnego posiadania 1/1
1686	2207	dr - Drogi		472	0	Władający na zasadach samodzielnego posiadania 1/1
1687	2229	dr - Drogi		1549	0	Władający na zasadach samodzielnego posiadania 1/1
1688	2230	dr - Drogi		431	0	Władający na zasadach samodzielnego posiadania 1/1
1689	2237	dr - Drogi		245	0	Władający na zasadach samodzielnego posiadania 1/1
1690	2245	dr - Drogi		319	0	Władający na zasadach samodzielnego posiadania 1/1
1691	2247/1	dr - Drogi		64	0	Władający na zasadach samodzielnego posiadania 1/1
1692	2251/1	dr - Drogi		117	0	Władający na zasadach samodzielnego posiadania 1/1
1693	2266	dr - Drogi		182	0	Władający na zasadach samodzielnego posiadania 1/1
1694	2271	dr - Drogi		549	0	Władający na zasadach samodzielnego posiadania 1/1
1695	2290	dr - Drogi		564	0	Władający na zasadach samodzielnego posiadania 1/1
1696	2324	dr - Drogi		853	0	Władający na zasadach samodzielnego posiadania 1/1
1697	2339	dr - Drogi		3944	0	Władający na zasadach samodzielnego posiadania 1/1
1698	2347	dr - Drogi		205	0	Władający na zasadach samodzielnego posiadania 1/1
1699	2348	dr - Drogi		301	0	Władający na zasadach samodzielnego posiadania 1/1
1700	2455	dr - Drogi		1048	0	Władający na zasadach samodzielnego posiadania 1/1
1701	2517	dr - Drogi		2389	0	Władający na zasadach samodzielnego posiadania 1/1
1702	2524	dr - Drogi		206	0	Władający na zasadach samodzielnego posiadania 1/1
1703	2525	dr - Drogi		266	0	Władający na zasadach samodzielnego posiadania 1/1
1704	2577	dr - Drogi		567	0	Władający na zasadach samodzielnego posiadania 1/1
1705	2587	dr - Drogi		534	0	Władający na zasadach samodzielnego posiadania 1/1
1706	2604	dr - Drogi		155	0	Władający na zasadach samodzielnego posiadania 1/1
1707	2626	dr - Drogi		243	0	Władający na zasadach samodzielnego posiadania 1/1
1708	2639	dr - Drogi		333	0	Władający na zasadach samodzielnego posiadania 1/1
1709	2643	dr - Drogi		577	0	Władający na zasadach samodzielnego posiadania 1/1
1710	2666	dr - Drogi		1376	0	Władający na zasadach samodzielnego posiadania 1/1
1711	2679	dr - Drogi		4386	0	Władający na zasadach samodzielnego posiadania 1/1
1712	2698	dr - Drogi		478	0	Władający na zasadach samodzielnego posiadania 1/1
1713	2707	dr - Drogi		626	0	Władający na zasadach samodzielnego posiadania 1/1
1714	2735	dr - Drogi		1701	0	Władający na zasadach samodzielnego posiadania 1/1
1715	2736	dr - Drogi		2300	0	Władający na zasadach samodzielnego posiadania 1/1
1716	2769	dr - Drogi		2179	0	Władający na zasadach samodzielnego posiadania 1/1
1717	2829	dr - Drogi		882	0	Władający na zasadach samodzielnego posiadania 1/1
1718	2835/1	dr - Drogi		6811	0	Władający na zasadach samodzielnego posiadania 1/1
1719	2835/2	dr - Drogi		210	0	Władający na zasadach samodzielnego posiadania 1/1
1720	2836	dr - Drogi		1561	0	Władający na zasadach samodzielnego posiadania 1/1
1721	2868	dr - Drogi		2129	0	Władający na zasadach samodzielnego posiadania 1/1
1722	2921	dr - Drogi		1693	0	Władający na zasadach samodzielnego posiadania 1/1
1723	2951	dr - Drogi		1081	0	Władający na zasadach samodzielnego posiadania 1/1
1724	3020	dr - Drogi		1120	0	Władający na zasadach samodzielnego posiadania 1/1
1725	3022	dr - Drogi		161	0	Władający na zasadach samodzielnego posiadania 1/1
1726	3093	dr - Drogi		558	0	Władający na zasadach samodzielnego posiadania 1/1
1727	3167	dr - Drogi		526	0	Władający na zasadach samodzielnego posiadania 1/1
1728	3254	dr - Drogi		1893	0	Władający na zasadach samodzielnego posiadania 1/1

Informacja o stanie mienia komunalnego Gminy Jeleśnia na dzień 31/12/2024 r.

1729	3367	dr - Drogi		380	0	Władający na zasadach samoistnego posiadania 1/1
1730	3376	dr - Drogi		138	0	Władający na zasadach samoistnego posiadania 1/1
1731	3395	dr - Drogi		422	0	Władający na zasadach samoistnego posiadania 1/1
1732	3419	dr - Drogi		804	0	Władający na zasadach samoistnego posiadania 1/1
1733	3420	dr - Drogi		1977	0	Władający na zasadach samoistnego posiadania 1/1
1734	3539	dr - Drogi		1116	0	Władający na zasadach samoistnego posiadania 1/1
1735	3580	dr - Drogi		836	0	Władający na zasadach samoistnego posiadania 1/1
1736	3649	dr - Drogi		2200	0	Władający na zasadach samoistnego posiadania 1/1
1737	3654	dr - Drogi		308	0	Władający na zasadach samoistnego posiadania 1/1
1738	3661	dr - Drogi		1726	0	Władający na zasadach samoistnego posiadania 1/1
1739	3672	dr - Drogi		517	0	Władający na zasadach samoistnego posiadania 1/1
1740	3733	dr - Drogi		2000	0	Władający na zasadach samoistnego posiadania 1/1
1741	3745	dr - Drogi		1250	0	Władający na zasadach samoistnego posiadania 1/1
1742	3750	dr - Drogi		92	0	Władający na zasadach samoistnego posiadania 1/1
1743	3755	dr - Drogi		432	0	Władający na zasadach samoistnego posiadania 1/1
1744	3783	dr - Drogi		771	0	Władający na zasadach samoistnego posiadania 1/1
1745	3792	dr - Drogi		1890	0	Władający na zasadach samoistnego posiadania 1/1
1746	3898	dr - Drogi		1264	0	Władający na zasadach samoistnego posiadania 1/1
1747	3941	dr - Drogi		282	0	Władający na zasadach samoistnego posiadania 1/1
1748	3993	dr - Drogi		1664	0	Władający na zasadach samoistnego posiadania 1/1
1749	4005	dr - Drogi		633	0	Władający na zasadach samoistnego posiadania 1/1
1750	4076	dr - Drogi		1836	0	Władający na zasadach samoistnego posiadania 1/1
1751	4077	dr - Drogi		593	0	Władający na zasadach samoistnego posiadania 1/1
1752	4147	dr - Drogi		206	0	Władający na zasadach samoistnego posiadania 1/1
1753	4148	dr - Drogi		881	0	Władający na zasadach samoistnego posiadania 1/1
1754	4176	dr - Drogi		663	0	Władający na zasadach samoistnego posiadania 1/1
1755	4196	dr - Drogi		990	0	Władający na zasadach samoistnego posiadania 1/1
1756	4287	dr - Drogi		2308	0	Władający na zasadach samoistnego posiadania 1/1
1757	4295	dr - Drogi		276	0	Władający na zasadach samoistnego posiadania 1/1
1758	4367	dr - Drogi		1466	0	Władający na zasadach samoistnego posiadania 1/1
1759	4411	dr - Drogi		2019	0	Władający na zasadach samoistnego posiadania 1/1
1760	4471	dr - Drogi		1172	0	Władający na zasadach samoistnego posiadania 1/1
1761	4485/1	dr - Drogi		900	0	Władający na zasadach samoistnego posiadania 1/1
1762	4495	dr - Drogi		291	0	Władający na zasadach samoistnego posiadania 1/1
1763	4513	dr - Drogi		778	0	Władający na zasadach samoistnego posiadania 1/1
1764	4536	dr - Drogi		4300	0	Władający na zasadach samoistnego posiadania 1/1
1765	4663	dr - Drogi		1792	0	Władający na zasadach samoistnego posiadania 1/1
1766	4732	dr - Drogi		5100	0	Władający na zasadach samoistnego posiadania 1/1
1767	4733	dr - Drogi		2349	0	Władający na zasadach samoistnego posiadania 1/1
1768	4768	dr - Drogi		2800	0	Władający na zasadach samoistnego posiadania 1/1
1769	4794	dr - Drogi		2785	0	Władający na zasadach samoistnego posiadania 1/1
1770	4832	dr - Drogi		3195	0	Władający na zasadach samoistnego posiadania 1/1
1771	4880	dr - Drogi		3666	0	Władający na zasadach samoistnego posiadania 1/1
1772	4884	dr - Drogi		249	0	Władający na zasadach samoistnego posiadania 1/1
1773	4886	dr - Drogi		40	0	Władający na zasadach samoistnego posiadania 1/1
1774	4892	dr - Drogi		92	0	Władający na zasadach samoistnego posiadania 1/1
1775	4897	dr - Drogi		154	0	Władający na zasadach samoistnego posiadania 1/1
1776	4917	dr - Drogi		1300	0	Władający na zasadach samoistnego posiadania 1/1
1777	4941	dr - Drogi		860	0	Władający na zasadach samoistnego posiadania 1/1
1778	4961	dr - Drogi		508	0	Władający na zasadach samoistnego posiadania 1/1
1779	4972	dr - Drogi		113	0	Władający na zasadach samoistnego posiadania 1/1
1780	4983	dr - Drogi		343	0	Władający na zasadach samoistnego posiadania 1/1
1781	4986	dr - Drogi		302	0	Władający na zasadach samoistnego posiadania 1/1
1782	5000	dr - Drogi		1241	0	Władający na zasadach samoistnego posiadania 1/1
1783	5080	dr - Drogi		377	0	Władający na zasadach samoistnego posiadania 1/1
1784	5085	dr - Drogi		76	0	Władający na zasadach samoistnego posiadania 1/1
1785	5110	dr - Drogi		1119	0	Władający na zasadach samoistnego posiadania 1/1
1786	5112	dr - Drogi		792	0	Władający na zasadach samoistnego posiadania 1/1
1787	5113	dr - Drogi		764	0	Władający na zasadach samoistnego posiadania 1/1
1788	5147/2	dr - Drogi		704	0	Władający na zasadach samoistnego posiadania 1/1
1789	5148	dr - Drogi		1109	0	Władający na zasadach samoistnego posiadania 1/1
1790	5159	dr - Drogi		1340	0	Władający na zasadach samoistnego posiadania 1/1
1791	5199	dr - Drogi		432	0	Władający na zasadach samoistnego posiadania 1/1
1792	5214	dr - Drogi		20	0	Władający na zasadach samoistnego posiadania 1/1
1793	5220	dr - Drogi		2526	0	Władający na zasadach samoistnego posiadania 1/1
1794	5259	dr - Drogi		3013	0	Władający na zasadach samoistnego posiadania 1/1
1795	5301	dr - Drogi		3149	0	Władający na zasadach samoistnego posiadania 1/1
1796	5332	dr - Drogi		2621	0	Władający na zasadach samoistnego posiadania 1/1
1797	5352	dr - Drogi		2371	0	Władający na zasadach samoistnego posiadania 1/1
1798	5400	dr - Drogi		555	0	Władający na zasadach samoistnego posiadania 1/1
1799	5406	dr - Drogi		319	0	Władający na zasadach samoistnego posiadania 1/1
1800	5407	dr - Drogi		478	0	Władający na zasadach samoistnego posiadania 1/1
1801	5458	dr - Drogi		1348	0	Władający na zasadach samoistnego posiadania 1/1

Informacja o stanie mienia komunalnego Gminy Jeleśnia na dzień 31/12/2024 r.

1802	5480	dr - Drogi		1449	0	Władający na zasadach samoistnego posiadania 1/1
1803	5507	dr - Drogi		425	0	Władający na zasadach samoistnego posiadania 1/1
1804	5515	dr - Drogi		497	0	Władający na zasadach samoistnego posiadania 1/1
1805	5533	dr - Drogi		92	0	Władający na zasadach samoistnego posiadania 1/1
1806	5552	dr - Drogi		156	0	Władający na zasadach samoistnego posiadania 1/1
1807	5559	dr - Drogi		30	0	Władający na zasadach samoistnego posiadania 1/1
1808	5567	dr - Drogi		517	0	Władający na zasadach samoistnego posiadania 1/1
1809	5572	dr - Drogi		334	0	Władający na zasadach samoistnego posiadania 1/1
1810	5583	dr - Drogi		658	0	Władający na zasadach samoistnego posiadania 1/1
1811	5593	dr - Drogi		288	0	Władający na zasadach samoistnego posiadania 1/1
1812	5602	dr - Drogi		510	0	Władający na zasadach samoistnego posiadania 1/1
1813	5620	dr - Drogi		1504	0	Władający na zasadach samoistnego posiadania 1/1
1814	5630	dr - Drogi		149	0	Władający na zasadach samoistnego posiadania 1/1
1815	5631	dr - Drogi		508	0	Władający na zasadach samoistnego posiadania 1/1
1816	5647	dr - Drogi		221	0	Władający na zasadach samoistnego posiadania 1/1
1817	5661	dr - Drogi		293	0	Władający na zasadach samoistnego posiadania 1/1
1818	5729	dr - Drogi		831	0	Władający na zasadach samoistnego posiadania 1/1
1819	5775	dr - Drogi		969	0	Władający na zasadach samoistnego posiadania 1/1
1820	5793	dr - Drogi		1535	0	Władający na zasadach samoistnego posiadania 1/1
1821	5842	dr - Drogi		198	0	Władający na zasadach samoistnego posiadania 1/1
1822	5864	dr - Drogi		995	0	Władający na zasadach samoistnego posiadania 1/1
1823	5919	dr - Drogi		1261	0	Władający na zasadach samoistnego posiadania 1/1
1824	5959	dr - Drogi		957	0	Władający na zasadach samoistnego posiadania 1/1
1825	5966	dr - Drogi		996	0	Władający na zasadach samoistnego posiadania 1/1
1826	6029	dr - Drogi		1236	0	Władający na zasadach samoistnego posiadania 1/1
1827	6050	dr - Drogi		418	0	Władający na zasadach samoistnego posiadania 1/1
1828	6095	dr - Drogi		355	0	Władający na zasadach samoistnego posiadania 1/1
1829	6120	dr - Drogi		1100	0	Władający na zasadach samoistnego posiadania 1/1
1830	6167	dr - Drogi		297	0	Władający na zasadach samoistnego posiadania 1/1
1831	6203	dr - Drogi		658	0	Władający na zasadach samoistnego posiadania 1/1
1832	6234	dr - Drogi		1139	0	Władający na zasadach samoistnego posiadania 1/1
1833	6243	dr - Drogi		2708	0	Władający na zasadach samoistnego posiadania 1/1
1834	6326	dr - Drogi		618	0	Władający na zasadach samoistnego posiadania 1/1
1835	6431	dr - Drogi		571	0	Władający na zasadach samoistnego posiadania 1/1
1836	6432	dr - Drogi		1030	0	Władający na zasadach samoistnego posiadania 1/1
1837	6433/1	dr - Drogi		2900	0	Władający na zasadach samoistnego posiadania 1/1
1838	6433/2	dr - Drogi		942	0	Władający na zasadach samoistnego posiadania 1/1
1839	6465	dr - Drogi		1115	0	Władający na zasadach samoistnego posiadania 1/1
1840	6534	dr - Drogi		519	0	Władający na zasadach samoistnego posiadania 1/1
1841	6536	dr - Drogi		431	0	Władający na zasadach samoistnego posiadania 1/1
1842	6544	dr - Drogi		900	0	Władający na zasadach samoistnego posiadania 1/1
1843	6563	dr - Drogi		2901	0	Władający na zasadach samoistnego posiadania 1/1
1844	6597	dr - Drogi		1054	0	Władający na zasadach samoistnego posiadania 1/1
1845	6625	dr - Drogi		669	0	Władający na zasadach samoistnego posiadania 1/1
1846	6638	dr - Drogi		170	0	Władający na zasadach samoistnego posiadania 1/1
1847	6646	dr - Drogi		499	0	Władający na zasadach samoistnego posiadania 1/1
1848	6665	dr - Drogi		397	0	Władający na zasadach samoistnego posiadania 1/1
1849	6677	dr - Drogi		759	0	Władający na zasadach samoistnego posiadania 1/1
1850	6692	dr - Drogi		1200	0	Władający na zasadach samoistnego posiadania 1/1
1851	6710	dr - Drogi		1881	0	Władający na zasadach samoistnego posiadania 1/1
1852	6732	dr - Drogi		2132	0	Władający na zasadach samoistnego posiadania 1/1
1853	6763	dr - Drogi		1220	0	Władający na zasadach samoistnego posiadania 1/1
1854	6770	dr - Drogi		123	0	Władający na zasadach samoistnego posiadania 1/1
1855	6821	dr - Drogi		2215	0	Władający na zasadach samoistnego posiadania 1/1
1856	6848	dr - Drogi		1883	0	Władający na zasadach samoistnego posiadania 1/1
1857	6858	dr - Drogi		1313	0	Władający na zasadach samoistnego posiadania 1/1
1858	6885	dr - Drogi		842	0	Władający na zasadach samoistnego posiadania 1/1
1859	6910	dr - Drogi		2456	0	Władający na zasadach samoistnego posiadania 1/1
1860	6965	dr - Drogi		386	0	Władający na zasadach samoistnego posiadania 1/1
1861	6966	dr - Drogi		400	0	Władający na zasadach samoistnego posiadania 1/1
1862	6968	dr - Drogi		2119	0	Władający na zasadach samoistnego posiadania 1/1
1863	9085	dr - Drogi		4000	0	Władający na zasadach samoistnego posiadania 1/1
1864	9087	dr - Drogi		11000	0	Władający na zasadach samoistnego posiadania 1/1
1865	9089	dr - Drogi		1500	0	Władający na zasadach samoistnego posiadania 1/1
1866	987	dr - Drogi		3504	0	Władający na zasadach samoistnego posiadania 1/1
1867	989	dr - Drogi		3742	0	Władający na zasadach samoistnego posiadania 1/1
1868	990	dr - Drogi		1128	0	Władający na zasadach samoistnego posiadania 1/1
1869	991	dr - Drogi		2952	0	Władający na zasadach samoistnego posiadania 1/1
1870	992	dr - Drogi		1155	0	Władający na zasadach samoistnego posiadania 1/1
1871	993	dr - Drogi		133	0	Władający na zasadach samoistnego posiadania 1/1
1872	996	dr - Drogi		216	0	Władający na zasadach samoistnego posiadania 1/1
1873	997	dr - Drogi		3200	0	Władający na zasadach samoistnego posiadania 1/1
1874	998	dr - Drogi		352	0	Władający na zasadach samoistnego posiadania 1/1

Informacja o stanie mienia komunalnego Gminy Jeleśnia na dzień 31/12/2024 r.

1875	999	dr - Drogi		354	0	Władający na zasadach samodzielnego posiadania 1/1
1876	804	dr - Drogi		330	18217,98	Własność 1/1
1877	805	dr - Drogi		208	11482,02	Własność 1/1
1878	796/3	dr - Drogi	droga "Do Niewiedział"	240	6000	Własność 1/1
1879	809/1	dr - Drogi	droga "Do Niewiedział"	31	620	Własność 1/1
1880	810/2	dr - Drogi	droga "Do Niewiedział"	71	1420	Własność 1/1
1881	811/1	dr - Drogi	droga "Do Niewiedział"	30	600	Własność 1/1
1882	812/1	dr - Drogi	droga "Do Niewiedział"	75	1500	Własność 1/1
1883	820/5	dr - Drogi	droga "Do Niewiedział"	280	5600	Własność 1/1
1884	821/1	dr - Drogi	droga "Do Niewiedział"	139	2780	Własność 1/1
1885	827/1	dr - Drogi	droga "Do Niewiedział"	12	240	Własność 1/1
1886	828/1	dr - Drogi	droga "Do Niewiedział"	29	580	Własność 1/1
1887	830/3	dr - Drogi	droga "Do Niewiedział"	41	820	Własność 1/1
1888	832/1	dr - Drogi	droga "Do Niewiedział"	51	1020	Własność 1/1
1889	749	Bi - Inne tereny zabudowy	Ośrodek Zdrowia w Sop	2401	144000	Własność 1/1
1890	2208/2	Tr - tereny różne	Szkoła w Sopotni Małej	774	32000	Własność 1/1
1891	2209/2	Tr - tereny różne	Szkoła w Sopotni Małej	342	16000	Własność 1/1
1892	2211/2	Tr - tereny różne	Szkoła w Sopotni Małej	338	12000	Własność 1/1
1893	2212	Tr - tereny różne	Szkoła w Sopotni Małej	300	12000	Własność 1/1
1894	2213	Tr - tereny różne	Szkoła w Sopotni Małej	73	12000	Własność 1/1
1895	2214	Tr - tereny różne	Szkoła w Sopotni Małej	234	8000	Własność 1/1
1896	2217/2	Tr - tereny różne	Szkoła w Sopotni Małej	539	20000	Własność 1/1
1897	2238	Tr - tereny różne	Szkoła w Sopotni Małej	313	12000	Własność 1/1
1898	2239	Tr - tereny różne	Szkoła w Sopotni Małej	125	4000	Własność 1/1
1899	2240	Tr - tereny różne	Szkoła w Sopotni Małej	120	4000	Własność 1/1
1900	2241	Tr - tereny różne	Szkoła w Sopotni Małej	116	4000	Własność 1/1
1901	2242	Tr - tereny różne	Szkoła w Sopotni Małej	89	4000	Własność 1/1
1902	2243	Tr - tereny różne	Szkoła w Sopotni Małej	150	8000	Własność 1/1
1903	2244	Tr - tereny różne	Szkoła w Sopotni Małej	2339	92000	Własność 1/1
RAZEM				288782	434 880,00	
ŁĄCZNIE SOPOTNIA MAŁA				288 782	434 880,00	

Miejsce użytkowania: Sopotnia Wielka

Lp.	Numer działki	Kategoria	Słowo kluczowe	Metraż	BZ	Rodzaj własności
1904	1082	dr - Drogi		308	0	Władający na zasadach samodzielnego posiadania 1/1
1905	1131	dr - Drogi		177	0	Władający na zasadach samodzielnego posiadania 1/1
1906	1141	dr - Drogi		600	0	Władający na zasadach samodzielnego posiadania 1/1
1907	1151	dr - Drogi		2834	0	Władający na zasadach samodzielnego posiadania 1/1
1908	1154	dr - Drogi		110	0	Władający na zasadach samodzielnego posiadania 1/1
1909	1162	dr - Drogi		500	0	Władający na zasadach samodzielnego posiadania 1/1
1910	1164	dr - Drogi		94	0	Władający na zasadach samodzielnego posiadania 1/1
1911	1168	dr - Drogi		2400	0	Władający na zasadach samodzielnego posiadania 1/1
1912	1247	dr - Drogi		75	0	Władający na zasadach samodzielnego posiadania 1/1
1913	1259	dr - Drogi		141	0	Władający na zasadach samodzielnego posiadania 1/1
1914	1266	dr - Drogi		100	0	Władający na zasadach samodzielnego posiadania 1/1
1915	1270	dr - Drogi		254	0	Władający na zasadach samodzielnego posiadania 1/1
1916	1303	dr - Drogi		2400	0	Władający na zasadach samodzielnego posiadania 1/1
1917	1336	dr - Drogi		179	0	Władający na zasadach samodzielnego posiadania 1/1
1918	1352	dr - Drogi		3302	0	Władający na zasadach samodzielnego posiadania 1/1
1919	1353	dr - Drogi		9700	0	Władający na zasadach samodzielnego posiadania 1/1
1920	1380	dr - Drogi		97	0	Władający na zasadach samodzielnego posiadania 1/1
1921	1413	dr - Drogi		1000	0	Władający na zasadach samodzielnego posiadania 1/1
1922	1429	dr - Drogi		1057	0	Władający na zasadach samodzielnego posiadania 1/1
1923	1431	dr - Drogi		533	0	Władający na zasadach samodzielnego posiadania 1/1
1924	1483	dr - Drogi		3295	0	Władający na zasadach samodzielnego posiadania 1/1
1925	1508	dr - Drogi		417	0	Władający na zasadach samodzielnego posiadania 1/1
1926	1515	dr - Drogi		584	0	Władający na zasadach samodzielnego posiadania 1/1
1927	1540	dr - Drogi		5532	0	Władający na zasadach samodzielnego posiadania 1/1
1928	1601	dr - Drogi		2606	0	Władający na zasadach samodzielnego posiadania 1/1
1929	1653	dr - Drogi		506	0	Władający na zasadach samodzielnego posiadania 1/1
1930	1670	dr - Drogi		500	0	Władający na zasadach samodzielnego posiadania 1/1
1931	1671	dr - Drogi		3500	0	Władający na zasadach samodzielnego posiadania 1/1
1932	1752	dr - Drogi		2875	0	Władający na zasadach samodzielnego posiadania 1/1
1933	1839	dr - Drogi		262	0	Władający na zasadach samodzielnego posiadania 1/1
1934	1843	dr - Drogi		426	0	Władający na zasadach samodzielnego posiadania 1/1
1935	1854	dr - Drogi		700	0	Władający na zasadach samodzielnego posiadania 1/1
1936	1872	dr - Drogi		1452	0	Władający na zasadach samodzielnego posiadania 1/1
1937	1886	dr - Drogi		2600	0	Władający na zasadach samodzielnego posiadania 1/1
1938	1918	dr - Drogi		600	0	Władający na zasadach samodzielnego posiadania 1/1
1939	1970	dr - Drogi		3078	0	Władający na zasadach samodzielnego posiadania 1/1
1940	2183	dr - Drogi		632	0	Władający na zasadach samodzielnego posiadania 1/1

Informacja o stanie mienia komunalnego Gminy Jeleśnia na dzień 31/12/2024 r.

1941	2195	dr - Drogi		943	0	Władający na zasadach samodzielnego posiadania 1/1
1942	2202	dr - Drogi		2200	0	Władający na zasadach samodzielnego posiadania 1/1
1943	2309	dr - Drogi		4362	0	Władający na zasadach samodzielnego posiadania 1/1
1944	2411	dr - Drogi		5600	0	Władający na zasadach samodzielnego posiadania 1/1
1945	2578	dr - Drogi		3265	0	Władający na zasadach samodzielnego posiadania 1/1
1946	2580	dr - Drogi		473	0	Władający na zasadach samodzielnego posiadania 1/1
1947	2609/1	dr - Drogi		912	0	Władający na zasadach samodzielnego posiadania 1/1
1948	2613	dr - Drogi		792	0	Władający na zasadach samodzielnego posiadania 1/1
1949	2617	dr - Drogi		779	0	Władający na zasadach samodzielnego posiadania 1/1
1950	2772	dr - Drogi		2800	0	Władający na zasadach samodzielnego posiadania 1/1
1951	2826	dr - Drogi		2715	0	Władający na zasadach samodzielnego posiadania 1/1
1952	2894	dr - Drogi		1540	0	Władający na zasadach samodzielnego posiadania 1/1
1953	2915	dr - Drogi		2767	0	Władający na zasadach samodzielnego posiadania 1/1
1954	2926	dr - Drogi		6500	0	Władający na zasadach samodzielnego posiadania 1/1
1955	2932	dr - Drogi		13300	0	Władający na zasadach samodzielnego posiadania 1/1
1956	2966	dr - Drogi		1499	0	Władający na zasadach samodzielnego posiadania 1/1
1957	3006	dr - Drogi		1925	0	Władający na zasadach samodzielnego posiadania 1/1
1958	3073	dr - Drogi		106	0	Władający na zasadach samodzielnego posiadania 1/1
1959	3134	dr - Drogi		1400	0	Władający na zasadach samodzielnego posiadania 1/1
1960	3175	dr - Drogi		1400	0	Władający na zasadach samodzielnego posiadania 1/1
1961	3177	dr - Drogi		100	0	Władający na zasadach samodzielnego posiadania 1/1
1962	3186	dr - Drogi		890	0	Władający na zasadach samodzielnego posiadania 1/1
1963	3207	dr - Drogi		400	0	Władający na zasadach samodzielnego posiadania 1/1
1964	3235	dr - Drogi		787	0	Władający na zasadach samodzielnego posiadania 1/1
1965	3280/2	dr - Drogi		19	0	Władający na zasadach samodzielnego posiadania 1/1
1966	3280/3	dr - Drogi		33	0	Władający na zasadach samodzielnego posiadania 1/1
1967	3280/4	dr - Drogi		11	0	Władający na zasadach samodzielnego posiadania 1/1
1968	3309	dr - Drogi		400	0	Władający na zasadach samodzielnego posiadania 1/1
1969	3318	dr - Drogi		444	0	Władający na zasadach samodzielnego posiadania 1/1
1970	3336	dr - Drogi		72	0	Władający na zasadach samodzielnego posiadania 1/1
1971	3339	dr - Drogi		40	0	Władający na zasadach samodzielnego posiadania 1/1
1972	3389	dr - Drogi		800	0	Władający na zasadach samodzielnego posiadania 1/1
1973	3415	dr - Drogi		445	0	Władający na zasadach samodzielnego posiadania 1/1
1974	3446	dr - Drogi		460	0	Władający na zasadach samodzielnego posiadania 1/1
1975	3489	dr - Drogi		4600	0	Władający na zasadach samodzielnego posiadania 1/1
1976	3490	dr - Drogi		4400	0	Władający na zasadach samodzielnego posiadania 1/1
1977	3515	dr - Drogi		745	0	Władający na zasadach samodzielnego posiadania 1/1
1978	3590	dr - Drogi		800	0	Władający na zasadach samodzielnego posiadania 1/1
1979	3604/1	dr - Drogi		800	0	Władający na zasadach samodzielnego posiadania 1/1
1980	3604/2	dr - Drogi		100	0	Władający na zasadach samodzielnego posiadania 1/1
1981	3604/3	dr - Drogi		600	0	Władający na zasadach samodzielnego posiadania 1/1
1982	3604/4	dr - Drogi		400	0	Władający na zasadach samodzielnego posiadania 1/1
1983	3624/1	dr - Drogi		800	0	Władający na zasadach samodzielnego posiadania 1/1
1984	3624/2	dr - Drogi		104	0	Władający na zasadach samodzielnego posiadania 1/1
1985	3635	dr - Drogi		1800	0	Władający na zasadach samodzielnego posiadania 1/1
1986	3659	dr - Drogi		700	0	Władający na zasadach samodzielnego posiadania 1/1
1987	3673	dr - Drogi		600	0	Władający na zasadach samodzielnego posiadania 1/1
1988	3691	dr - Drogi		28	0	Władający na zasadach samodzielnego posiadania 1/1
1989	3693	dr - Drogi		4100	0	Władający na zasadach samodzielnego posiadania 1/1
1990	3696	dr - Drogi		1500	0	Władający na zasadach samodzielnego posiadania 1/1
1991	3756	dr - Drogi		800	0	Władający na zasadach samodzielnego posiadania 1/1
1992	3781	dr - Drogi		1000	0	Władający na zasadach samodzielnego posiadania 1/1
1993	3785	dr - Drogi		100	0	Władający na zasadach samodzielnego posiadania 1/1
1994	3794	dr - Drogi		1500	0	Władający na zasadach samodzielnego posiadania 1/1
1995	3867	dr - Drogi		600	0	Władający na zasadach samodzielnego posiadania 1/1
1996	3896	dr - Drogi		729	0	Władający na zasadach samodzielnego posiadania 1/1
1997	3957	dr - Drogi		218	0	Władający na zasadach samodzielnego posiadania 1/1
1998	3957	dr - Drogi		298	0	Władający na zasadach samodzielnego posiadania 1/1
1999	3972	dr - Drogi		298	0	Władający na zasadach samodzielnego posiadania 1/1
2000	4040	dr - Drogi		515	0	Władający na zasadach samodzielnego posiadania 1/1
2001	4066	dr - Drogi		156	0	Władający na zasadach samodzielnego posiadania 1/1
2002	4089	dr - Drogi		433	0	Władający na zasadach samodzielnego posiadania 1/1
2003	4096	dr - Drogi		411	0	Władający na zasadach samodzielnego posiadania 1/1
2004	4206	dr - Drogi		800	0	Władający na zasadach samodzielnego posiadania 1/1
2005	4210	dr - Drogi		300	0	Władający na zasadach samodzielnego posiadania 1/1
2006	4243	dr - Drogi		1247	0	Władający na zasadach samodzielnego posiadania 1/1
2007	4269	dr - Drogi		281	0	Władający na zasadach samodzielnego posiadania 1/1
2008	4270	dr - Drogi		723	0	Władający na zasadach samodzielnego posiadania 1/1
2009	4353	dr - Drogi		900	0	Władający na zasadach samodzielnego posiadania 1/1
2010	4374	dr - Drogi		364	0	Władający na zasadach samodzielnego posiadania 1/1
2011	4426	dr - Drogi		139	0	Władający na zasadach samodzielnego posiadania 1/1
2012	4524	dr - Drogi		4300	0	Władający na zasadach samodzielnego posiadania 1/1
2013	4633	dr - Drogi		197	0	Władający na zasadach samodzielnego posiadania 1/1

Informacja o stanie mienia komunalnego Gminy Jeleśnia na dzień 31/12/2024 r.

2014	4634	dr - Drogi		100	0	Władający na zasadach samoistnego posiadania 1/1
2015	4635	dr - Drogi		1801	0	Władający na zasadach samoistnego posiadania 1/1
2016	4636	dr - Drogi		1000	0	Władający na zasadach samoistnego posiadania 1/1
2017	4740	dr - Drogi		7900	0	Władający na zasadach samoistnego posiadania 1/1
2018	4790	dr - Drogi		79	0	Władający na zasadach samoistnego posiadania 1/1
2019	4800	dr - Drogi		464	0	Władający na zasadach samoistnego posiadania 1/1
2020	4820	dr - Drogi		900	0	Władający na zasadach samoistnego posiadania 1/1
2021	4836/2	dr - Drogi		700	0	Władający na zasadach samoistnego posiadania 1/1
2022	4837/2	dr - Drogi		6237	0	Władający na zasadach samoistnego posiadania 1/1
2023	4840	dr - Drogi		909	0	Władający na zasadach samoistnego posiadania 1/1
2024	4855	dr - Drogi		216	0	Władający na zasadach samoistnego posiadania 1/1
2025	4858	dr - Drogi		100	0	Władający na zasadach samoistnego posiadania 1/1
2026	4860	dr - Drogi		260	0	Władający na zasadach samoistnego posiadania 1/1
2027	4866	dr - Drogi		1067	0	Władający na zasadach samoistnego posiadania 1/1
2028	4877	dr - Drogi		580	0	Władający na zasadach samoistnego posiadania 1/1
2029	4918/2	dr - Drogi		148	0	Władający na zasadach samoistnego posiadania 1/1
2030	4919/2	dr - Drogi		255	0	Władający na zasadach samoistnego posiadania 1/1
2031	4920/4	dr - Drogi		218	0	Władający na zasadach samoistnego posiadania 1/1
2032	4922/2	dr - Drogi		500	0	Władający na zasadach samoistnego posiadania 1/1
2033	4923/2	dr - Drogi		100	0	Władający na zasadach samoistnego posiadania 1/1
2034	4952	dr - Drogi		442	0	Władający na zasadach samoistnego posiadania 1/1
2035	4959	dr - Drogi		99	0	Władający na zasadach samoistnego posiadania 1/1
2036	4963	dr - Drogi		1153	0	Władający na zasadach samoistnego posiadania 1/1
2037	5074/2	dr - Drogi		22	0	Władający na zasadach samoistnego posiadania 1/1
2038	5075/2	dr - Drogi		145	0	Władający na zasadach samoistnego posiadania 1/1
2039	5076/2	dr - Drogi		268	0	Władający na zasadach samoistnego posiadania 1/1
2040	5077/2	dr - Drogi		41	0	Władający na zasadach samoistnego posiadania 1/1
2041	5079/2	dr - Drogi		48	0	Władający na zasadach samoistnego posiadania 1/1
2042	5081	dr - Drogi		7900	0	Władający na zasadach samoistnego posiadania 1/1
2043	5082	dr - Drogi		832	0	Władający na zasadach samoistnego posiadania 1/1
2044	5085/2	dr - Drogi		1100	0	Władający na zasadach samoistnego posiadania 1/1
2045	5105	dr - Drogi		251	0	Władający na zasadach samoistnego posiadania 1/1
2046	5117/2	dr - Drogi		119	0	Władający na zasadach samoistnego posiadania 1/1
2047	5119	dr - Drogi		900	0	Władający na zasadach samoistnego posiadania 1/1
2048	5120/2	dr - Drogi		242	0	Władający na zasadach samoistnego posiadania 1/1
2049	5145	dr - Drogi		220	0	Władający na zasadach samoistnego posiadania 1/1
2050	5146	dr - Drogi		855	0	Władający na zasadach samoistnego posiadania 1/1
2051	5162/2	dr - Drogi		775	0	Władający na zasadach samoistnego posiadania 1/1
2052	5174/1	dr - Drogi		11500	0	Władający na zasadach samoistnego posiadania 1/1
2053	5230/1	dr - Drogi		280	0	Władający na zasadach samoistnego posiadania 1/1
2054	5236	dr - Drogi		259	0	Władający na zasadach samoistnego posiadania 1/1
2055	5246	dr - Drogi		79	0	Władający na zasadach samoistnego posiadania 1/1
2056	5260	dr - Drogi		834	0	Władający na zasadach samoistnego posiadania 1/1
2057	5269	dr - Drogi		348	0	Władający na zasadach samoistnego posiadania 1/1
2058	5277	dr - Drogi		112	0	Władający na zasadach samoistnego posiadania 1/1
2059	5278	dr - Drogi		2462	0	Władający na zasadach samoistnego posiadania 1/1
2060	5289	dr - Drogi		200	0	Władający na zasadach samoistnego posiadania 1/1
2061	5294	dr - Drogi		300	0	Władający na zasadach samoistnego posiadania 1/1
2062	5307	dr - Drogi		400	0	Władający na zasadach samoistnego posiadania 1/1
2063	5330	dr - Drogi		2100	0	Władający na zasadach samoistnego posiadania 1/1
2064	5336	dr - Drogi		400	0	Władający na zasadach samoistnego posiadania 1/1
2065	5341	dr - Drogi		45	0	Władający na zasadach samoistnego posiadania 1/1
2066	7083	dr - Drogi		360	0	Władający na zasadach samoistnego posiadania 1/1
2067	7084	dr - Drogi		67	0	Władający na zasadach samoistnego posiadania 1/1
2068	831	dr - Drogi		1300	0	Władający na zasadach samoistnego posiadania 1/1
2069	848	dr - Drogi		3900	0	Władający na zasadach samoistnego posiadania 1/1
2070	849	dr - Drogi		179	0	Władający na zasadach samoistnego posiadania 1/1
2071	850	dr - Drogi		669	0	Władający na zasadach samoistnego posiadania 1/1
2072	851	dr - Drogi		2321	0	Władający na zasadach samoistnego posiadania 1/1
2073	853	dr - Drogi		800	0	Władający na zasadach samoistnego posiadania 1/1
2074	854	dr - Drogi		305	0	Władający na zasadach samoistnego posiadania 1/1
2075	855	dr - Drogi		135	0	Władający na zasadach samoistnego posiadania 1/1
2076	856	dr - Drogi		901	0	Władający na zasadach samoistnego posiadania 1/1
2077	857	dr - Drogi		2555	0	Władający na zasadach samoistnego posiadania 1/1
2078	858	dr - Drogi		282	0	Władający na zasadach samoistnego posiadania 1/1
2079	859	dr - Drogi		253	0	Władający na zasadach samoistnego posiadania 1/1
2080	860	dr - Drogi		4071	0	Władający na zasadach samoistnego posiadania 1/1
2081	861	dr - Drogi		4109	0	Władający na zasadach samoistnego posiadania 1/1
2082	862	dr - Drogi		300	0	Władający na zasadach samoistnego posiadania 1/1
2083	863	dr - Drogi		41	0	Władający na zasadach samoistnego posiadania 1/1
2084	864	dr - Drogi		6700	0	Władający na zasadach samoistnego posiadania 1/1
2085	865	dr - Drogi		41	0	Władający na zasadach samoistnego posiadania 1/1
2086	866	dr - Drogi		277	0	Władający na zasadach samoistnego posiadania 1/1

Informacja o stanie mienia komunalnego Gminy Jeleśnia na dzień 31/12/2024 r.

2087	867	dr - Drogi		3954	0	Władający na zasadach samodzielnego posiadania 1/1
2088	868	dr - Drogi		988	0	Władający na zasadach samodzielnego posiadania 1/1
2089	869	dr - Drogi		267	0	Władający na zasadach samodzielnego posiadania 1/1
2090	899	dr - Drogi		217	0	Władający na zasadach samodzielnego posiadania 1/1
2091	901	dr - Drogi		2418	0	Władający na zasadach samodzielnego posiadania 1/1
2092	956	dr - Drogi		26	0	Władający na zasadach samodzielnego posiadania 1/1
2093	971	dr - Drogi		446	0	Władający na zasadach samodzielnego posiadania 1/1
2094	979	dr - Drogi		129	0	Władający na zasadach samodzielnego posiadania 1/1
2095	984	dr - Drogi		264	0	Władający na zasadach samodzielnego posiadania 1/1
2096	985	dr - Drogi		3968	0	Władający na zasadach samodzielnego posiadania 1/1
2097	123/1	dr - Drogi		84	4200	Własność 1/1
2098	1449/1	dr - Drogi		35	1400	Własność 1/1
2099	2876/1	dr - Drogi		34	680	Własność 1/1
2100	3250/1	dr - Drogi		595	11900	Własność 1/1
2101	3280/1	dr - Drogi		988	19760	Własność 1/1
2102	3547/1	dr - Drogi		260	9840	Własność 1/1
2103	3603/4	dr - Drogi		117	2340	Własność 1/1
2104	7080/1	dr - Drogi		137	5480	Własność 1/1
2105	3319	Ls - Lasy i grunty leśne		113	2000	Własność 1/1
2106	2673	Ł - Łąki trwałe		73	7300	Własność 1/1
2107	2674	Ł - Łąki trwałe		192	19200	Własność 1/1
2108	3294/1	Ps - Pastwiska trwałe		170	3400	Własność 1/1
2109	183/3	R - grunty orne		9	497,61	Własność 1/1
2110	184/3	R - grunty orne		6	330	Własność 1/1
2111	2669	R - grunty orne		172	17200	Własność 1/1
2112	2670/2	R - grunty orne		131	13100	Własność 1/1
2113	2674	R - grunty orne		1071	107100	Własność 1/1
2114	2675	R - grunty orne		53	5300	Własność 1/1
2115	3283/1	R - grunty orne		17	340	Własność 1/1
2116	3284/1	R - grunty orne		12	240	Własność 1/1
2117	3450/1	R - grunty orne		86	3926,22	Własność 1/1
2118	3450/2	R - grunty orne		213	9612,46	Własność 1/1
2119	2669	Bi - Inne tereny zabudowy		158	15800	Własność 1/1
2120	2674	Bi - Inne tereny zabudowy		378	37800	Własność 1/1
2121	2675	Bi - Inne tereny zabudowy		224	22400	Własność 1/1
2122	3326/1	R - grunty orne	boisko	63	1683,41	Własność 1/1
2123	3442	R - grunty orne	boisko	2419	42085,14	Własność 1/1
2124	3443	R - grunty orne	boisko	1180	20200,87	Własność 1/1
2125	3444	R - grunty orne	boisko	1479	23567,68	Własność 1/1
2126	3445	R - grunty orne	boisko	2195	37034,92	Własność 1/1
2127	3324/1	Bi - Inne tereny zabudowy	boisko	386	6733,62	Własność 1/1
2128	2021/1	dr - Drogi	droga	127	2540	Własność 1/1
2129	2321	R - grunty orne	przy drodze gminnej w	1164	7500	Własność 1/1
2130	3600/2	Ps - Pastwiska trwałe	stacja uzdatniania wody	579	7105,38	Własność 1/1
2131	3327	B - Tereny mieszkaniowe	szkoła	200	3300	Własność 1/1
2132	3325/1	Bi - Inne tereny zabudowy	szkoła	363	8000	Własność 1/1
2133	3596/3	Ps - Pastwiska trwałe	wodociąg	205	961,34	Własność 1/1
2134	3599/1	Ps - Pastwiska trwałe	wodociąg	458	2344,73	Własność 1/1
2135	3600/1	R - grunty orne	wodociąg	481	4797,83	Własność 1/1
RAZEM				271126	489 001,21	
ŁĄCZNIE SOPOTNIA WIELKA				271 126,00	489 001,21	
RAZEM				2 232 430,89	7 340 498,05	

WÓJT GMINY
mgr Anna Wasilewska

10. Podsumowanie.**10.1. Spis tabel.**

	strona
IM - 1 Zasób nieruchomości Gminy Jeleśnia według rodzajów gruntów.....	13
IM - 2 Informacja w zakresie nabywania nieruchomości na rzecz Gminy Jeleśnia w roku 2024	15
IM - 3 Formy władania gruntami Gminy Jeleśnia.....	14
IM - 4 Informacja w zakresie zbycia nieruchomości Gminy Jeleśnia w roku 2024.....	15
IM - 5 Wartość majątku trwałego zgodnie z klasyfikacją środków trwałych (konto 011).....	4
IM - 6 Wartość pozostałych środków trwałych (013).....	10
IM - 7 Wartość wartości niematerialnych i prawnych (020).....	12
IM - 8 Wartość środków trwałych w budowie (inwestycji).....	11
IM - 9 Wartość mienia zlikwidowanych jednostek.....	13
IM - 10 Posiadane udziały i akcje w spółkach prawa handlowego.....	13
IM - 11 Wartość ustanowionych hipotek na rzecz Gminy Jeleśnia.....	16
IM - 12 Wartość ustanowionych zastawów na rzecz Gminy Jeleśnia.....	16
IM - 13 Wierzytelności Gminy Jeleśnia.....	15
IM - 14 Dochody uzyskane z tytułu wykonywania prawa własności i innych praw majątkowych oraz wykonywania posiadania	16
IM - 15 Struktura majątku Gminy Jeleśnia będącego w ewidencji księgowej poszczególnych jednostek organizacyjnych /stan brutto/ na dzień 31.12.2024 r.	7
Wzrost wartości gruntów w 2024	8
Wykaz budynków stanowiących mienie Gminy Jeleśnia.....	19
Wykaz gruntów Gminy Jeleśnia z podziałem na miejsce użytkowania.....	20
	- Jeleśnia 20
	- Korbielów 26
	- Krzyżowa 30
	- Krzyżówki 34
	- Mutne 35
	- Pewel Wlk. 36
	- Przyborów 40
	- Sopotnia Mała 43
	- Sopotnia Wlk. 47

10.2. Spis wykresów.

Wykres 1. Wartość majątku Gminy Jeleśnia w latach 2021-2024	6
Wykres 2. Struktura majątku Gminy Jeleśnia wyrażona w procentach /stan brutto/ na dzień 31.12.2024 r.	6
Wykres 3. Procentowy udział majątku jednostek organizacyjnych w majątku Gminy Jeleśnia na dzień 31.12.2024 r.	7
Wykres 4. Struktura wartości środków trwałych w budowie (inwestycji) w latach 2023 i 2024.....	12
Wykres 5. Procentowy zasób powierzchni nieruchomości Gminy Jeleśnia według rodzajów gruntów na 31.12.2024.....	14
Wykres 6. Struktura wierzytelności Gminy Jeleśnia w latach 2023 i 2024	16
Wykres 7. Struktura dochodów uzyskanych z tytułu wykonywania prawa własności i innych praw majątkowych oraz wykonywania posiadania Gminy Jeleśnia w latach 2023 i 2024	17

10.3. Wykaz załączników do Informacji.

Załącznik Nr 1	Informacja o stanie mienia komunalnego Urzędu Gminy Jeleśnia
Załącznik Nr 2	Informacja o stanie mienia komunalnego Zespołu Szkół Nr 2 w Jeleśni
Załącznik Nr 3	Informacja o stanie mienia komunalnego Zespołu Szkół Nr 3 w Krzyżowej
Załącznik Nr 4	Informacja o stanie mienia komunalnego Zespołu Szkół Nr 4 w Sopotni Wielkiej
Załącznik Nr 5	Informacja o stanie mienia komunalnego Zespołu Szkół Nr 5 w Korbielowie
Załącznik Nr 6	Informacja o stanie mienia komunalnego Zespołu Szkół Nr 6 w Sopotni Małej
Załącznik Nr 7	Informacja o stanie mienia komunalnego Zespołu Szkół Nr 7 w Przyborowie
Załącznik Nr 8	Informacja o stanie mienia komunalnego Zespołu Szkolno Przedszkolnego w Pewli Wielkiej
Załącznik Nr 9	Informacja o stanie mienia komunalnego Szkoły Podstawowej Nr 1 w Pewli Wielkiej
Załącznik Nr 10	Informacja o stanie mienia komunalnego Zespołu Szkół Nr 1 w Jeleśni
Załącznik Nr 11	Informacja o stanie mienia komunalnego Gminnej Biblioteki Publicznej w Jeleśni
Załącznik Nr 12	Informacja o stanie mienia komunalnego Gminnego Ośrodka Kultury w Jeleśni
Załącznik Nr 13	Informacja o stanie mienia komunalnego Zakładu Gospodarki Komunalnej w Jeleśni Sp. z o.o.
Załącznik Nr 14	Informacja o stanie mienia komunalnego Gminnego Ośrodka Pomocy Społecznej w Jeleśni

URZĄD GMINY
JELEŚNIA
34-340 Jeleśnia, ul. Plebańska 1
woj. śląskie
tel. 033 8630-705
fax 033 8636-797
IP 553-10-74-146

I N F O R M A C J A

o stanie mienia

Urzędu Gminy Jeleśnia

na dzień 31.12.2024

Informacja sporządzona zgodnie z Zarządzeniem Nr 111.2011 Wójta
Gminy Jeleśnia z dnia 14 grudnia 2011 r.

Jeleśnia, 28 luty 2025 r.

1. Prawo własności i jego zmiany.**2.1. Rzeczowe aktywa trwałe.****2.1.1. Środki trwałe.****IM-5 Wartość majątku trwałego zgodnie z klasyfikacją środków trwałych (konto 011)**

Wyszczególnienie	Stan na 31.12.2023 r.			Stan na 31.12.2024 r.			zmiana brutto	Umorzenie za rok
	BRUTTO	Umorzenie	NETTO	BRUTTO	Umorzenie	Wartość netto	(7-4)	
1	2	3	4	5	6	7	8	9
0. GRUNTY	6 681 239,02	34 569,02	6 646 670,00	6 781 798,05	38 676,23	6 743 121,82	96 451,82	4 107,21
1. BUDYNKI I LOKALE	10 722 004,51	3 581 027,29	7 140 977,22	17 704 389,15	3 865 167,62	13 839 221,53	6 698 244,31	284 140,33
2. OBIEKTY INŻYNIERII LĄDOWEJ I WODNEJ	65 080 006,12	30 137 362,78	34 942 643,34	66 288 666,75	32 448 270,32	33 840 396,43	-1 102 246,91	2 310 907,54
3. KOTŁY I MASZYNY ENERGETYCZNE	467 689,80	246 131,65	221 558,15	467 689,80	275 356,78	192 333,02	- 29 225,13	29 225,13
4. MASZYNY, URZĄDZENIA I APARATY OGÓLNEGO ZASTOSOWANIA	624 952,06	570 488,28	54 463,78	522 642,78	490 048,52	32 594,26	- 21 869,52	21 869,52
5. SPECJALISTYCZNE MASZYNY, URZĄDZENIA I APARATY	61 235,98	29 469,32	31 766,66	76 235,98	35 119,32	41 116,66	9 350,00	5 650,00
6. URZĄDZENIA TECHNICZNE	1 599 203,42	1 390 047,14	209 156,28	1 575 756,56	1 393 121,10	182 635,46	- 26 520,82	44 020,82
7. ŚRODKI TRANSPORTU	2 675 507,56	2 434 194,03	241 313,53	2 700 217,56	2 559 632,09	140 585,47	- 100 728,06	125 438,06
8. NARZĘDZIA, PRZYRZĄDY, RUCHOMOŚCI I WYPOSAŻENIE	857 386,72	573 583,58	283 803,14	848 284,72	617 774,72	230 510,00	- 53 293,14	53 293,14
SUMA:	88 769 225,19	38 996 873,09	49 772 352,10	96 965 681,35	41 723 166,70	55 242 514,65	5 470 162,55	2 878 651,75

GRUPA 0. GRUNTY

Wzrost wartości gruntów w roku 2024:

	Miejsce użytkowania	Kategoria	Nazwa	Przychód	Data zakupu	Dokument zakupu	Nr w księdze (grunt)
-DECYZJA KOMUNALIZACYJNA-	Pewel Wielka	Tk - Koleje	4125/1 o pow. 0,0013 ha	800,00 zł	18-09-2024	NWXV.7510.1.354.2014 z dn. 18.09.2024r.	BB1Z/00135501/5
-DECYZJA KOMUNALIZACYJNA-	Jeleśnia	dr - Drogi	8029/1 o pow. 0,0095 ha	3 000,00 zł	10-09-2024	NWIIIb.7533.153.2020 z dnia 10.09.2024r.	BB1Z/00119372/3
-DECYZJA KOMUNALIZACYJNA-	Jeleśnia	Tk - Koleje	11185 o pow. 0,0065 ha	1 000,00 zł	31-07-2024	NWIV.752.59.4.2015 z dn. 31.07.2024	BB1Z/00101587/4
-DECYZJA KOMUNALIZACYJNA-	Jeleśnia	Tk - Koleje	11186 o pow. 0,0181 ha	1 000,00 zł	31-07-2024	NWIV.752.59.4.2015 z dn. 31.07.2024	BB1Z/00101587/4
-ODSZKODOWANIE-	Przyborów	dr - Drogi	3935/2 o pow. 0,0044 ha	3 329,04 zł	12-06-2024	Porozumienie 2/2024 z 12.06.2024r.	BB1Z/00161612/7
-ODSZKODOWANIE-	Przyborów	dr - Drogi	3934/1 o pow. 0,0193 ha	14 602,38 zł	12-06-2024	Porozumienie 2/2024 z 12.06.2024r.	BB1Z/00161612/7
-DECYZJA KOMUNALIZACYJNA-	Krzyżowa	dr - Drogi	10104/2 o pow. 0,1178 ha	35 000,00 zł	23-04-2024	NWXVa.7532.165.2024 z dn. 23.04.2024	BB1Z/00138263/5
-DECYZJA KOMUNALIZACYJNA-	Jeleśnia	Tk - Koleje	11188 o pow. 0,0987 ha	29 000,00 zł	12-04-2024	NWXV.7532.1.109.2024 z dn. 12.04.2024	BB1Z/00101587/4
-DECYZJA KOMUNALIZACYJNA-	Jeleśnia	Tk - Koleje	11184 o pow. 0,0060 ha	1 000,00 zł	12-04-2024	NWXV.7532.1.109.2024 z dn. 12.04.2024	BB1Z/00101587/4
-DECYZJA KOMUNALIZACYJNA-	Jeleśnia	Tk - Koleje	2918/2 o pow. 0,0205 ha	11 000,00 zł	12-04-2024	NWXV.7532.1.109.2024 z dn. 12.04.2024	BB1Z/00101587/4
-ODSZKODOWANIE-	Sopotnia Wielka	R - grunty orne	183/3 o pow. 0,0009 ha	497,61 zł	17-01-2024	Porozumienie 1/2024 z dn. 17.01.2024	BB1Z/00083152/3
-ODSZKODOWANIE-	Sopotnia Wielka	R - grunty orne	184/3 o pow. 0,0006 ha	330,00 zł	17-01-2024	Porozumienie 1/2024 z dn. 17.01.2024	BB1Z/00083152/3
razem				100 559,03 zł			

GRUPA 1.	BUDYNKI I LOKALE, SPÓŁDZIELCZE WŁASNOŚCIOWE PRAWO DO LOKALU MIESZKALNEGO ORAZ SPÓŁDZIELCZE PRAWO DO LOKALU	6 982 384,64 zł
*	<p>W roku 2024 zakończono Budowę Gminnego Ośrodka Kultury w Jeleśni wraz z budową i modernizacją infrastruktury towarzyszącej -umowa nr 272.02.2023.SG oraz z aneksami 1,2 i 3. Powierzchnia użytkowa obiektu to 458,52 m², kubatura – 2928,00 m³, powierzchnia zabudowy – 488,10 m². Ściany zewnętrzne wykonano z pustaka POROTHERM 25 cm + styropian gr 15 cm, dach z blachy aluminiowej powlekanej, max wysokość do kalenicy 7,39 m, nachylenie połaci dachowej – dach płaski, scena – dach niesymetryczny 10 do 14 stopni. W roku 2016 rozpoczęło się przygotowanie dokumentacji projektowej koszt 54000,00zł, następnie w roku 2017 poniesiono koszty związane z dokumentacją projektową w wysokości 32964,00 zł. W roku 2018 poniesiono koszty związane z przygotowaniem specyfikacji rozbudowy GOKu, z nadzorem inwestorskim nad budową oraz koszty związane z etapem I -stan zerowy, w wysokości 181 456,07zł. W roku 2023 w wykonano projekt wykonawczy etapu II rozbudowy oraz prowadzono prace budowlane na łączną kwotę 2 199 155,29 zł. Rok 2024 to zakończenie robót budowlanych, nadzoru inwestorskiego na łączną 4 841 566,45 zł. Z tej kwoty należy wyodrębnić koszt parkingów ujęty w jako inny środek trwałe 326 757,17zł Łączny koszt całej inwestycji: 6 982 384,64 zł</p>	6 982 384,64 zł
GRUPA 2.	OBIEKTY INŻYNIERII LĄDOWEJ I WODNEJ	1 208 660,63 zł
	W grupie II wzrost wartości wynikający z przyjęcia do ewidencji środków trwałych zakończonych inwestycji:	
*	<p>W 2024 roku dokonano przebudowy drogi na działce 866 w Sopotni Wielkiej. Koszt inwestycji wyniósł: 60 895,56 zł: 1. Przebudowa drogi na dz. nr 866 w Sopotni WLK zgodnie z umową RLiFE.2151.02.36.AW z dn. 05.12.2024; 57 995,56 zł 2. Wykonanie projektów technicznych uproszczonych dot. Przebudowy 11 dróg zarz. Przez gm. Jeleśnia - umowa nr RLiFE.2151.16.2024AW z dn. 12.08.2024 wraz z zał. nr 1; koszt dla drogi na działce nr 866 - 2900,00zł.</p>	60 895,56 zł
*	<p>W 2024 roku dokonano przebudowy drogi na działce 4747 w Pewli Wielkiej. Koszt inwestycji wyniósł: 99738,19zł: 1. Przebudowa drogi na dz. nr 4747 w Pewli Wielkiej zgodnie z umową nr RLiFE.2151.02.39.2024.AW z dn. 06.12.2024r. - 96 538,19zł 2. Wykonanie projektów technicznych uproszczonych dot. Przebudowy 11 dróg zarz. Przez gm. Jeleśnia - umowa nr RLiFE.2151.16.2024AW z dn. 12.08.20245 wraz z zał. nr 1; FV 13/09/2024 - koszt dla drogi na działce nr 4747 - 3200,00zł.</p>	99 738,19 zł
*	<p>Plac obok Urzędu Gminy Jeleśnia i GOK działki 8098/45 i 8108/16 Koszt całkowity to 358 062,96zł: 1. 19 866,79 zł odwodnienie parkingu (rok 2017) 2. 11 439,00 zł przygotowanie projektu (rok 2023) 3. 326 757,17 zł - utwardzenie nawierzchni</p>	358 062,96 zł
*	<p>Modernizacja drogi dojazdowej do gruntów rolnych polegająca na przebudowie odcinka drogi w miejscowości Krzyżówki o długości 910m, na działkach nr ewid. 10021/6; 10055/23; 9901/4; 10059; 9903/7. Koszty inwestycji: 1. FS/24/11/10 z dn. 26.11.2024 (FZ11/168) - modernizacja drogi dojazdowej do gruntów rolnych polegająca na przebudowie odcinka drogi w m. Krzyżówki o dł.910m zgodnie z umową nr 272/10/2024 z 8.10.2024r - 614 839,89 zł brutto 2. FV 07/11/2024 z dn. 28.11.2024r. (FZ12/159) - nadzór inwestorski nad modernizacją drogi dojazdowej do gruntów rolnych w m. Krzyżówki zgodnie z umową nr RLiFE.2151.02.10.02.24.AW z dn. 18.10.2024r. - 9 222,60zł brutto</p>	624 062,49 zł
*	<p>Utwardzenie drogi na działce nr 848 na odcinku 80mb i 3 m szerokości. Łącznie 240 metrów kwadratowych. Nawiezienie 240 t tłucznia, zakup 240m2 geowłókniny i zagęszczenie gruntu. Finansowane z Funduszu Sołeckiego</p>	29 500,00 zł
*	Zakup ścianki wspinaczkowej do Szkoły Podstawowej nr 1 w Pewli Wielkiej	12 051,43 zł
*	Przystanek Sopotnia Mała "Kamiński"	24 350,00 zł
GRUPA 3.	KOTŁY I MASZYNY ENERGETYCZNE	- zł
	W grupie III bez zmian.	
GRUPA 4.	MASZYNY, URZĄDZENIA I APARATY OGÓLNEGO ZASTOSOWANIA	- 102 309,28 zł
	W grupie IV środków trwałych zmniejszenie wynika z likwidacji zużytego i uszkodzonego sprzętu.	
	Nazwa likwidowanego środka:	Wartość:
	NOTEBOOK COMPAQ PRESARIO CQ60 - 130EW	2 699,00 zł
	Zestaw komputerowy HP Inc. ProDesk 400 SFF G3 i3-6100 500/8G/DVR/W10P	3 659,89 zł

Zestaw komputerowy HP Inc. ProDesk 400 SFF G3 i3-6100 500/8G/DVR/W10P	3 659,89 zł
Zestaw komputerowy HP Inc. ProDesk 400 SFF G3 i3-6100 500/8G/DVR/W10P	3 659,89 zł
Zestaw komputerowy HP Inc. ProDesk 400 SFF G3 i3-6100 500/8G/DVR/W10P	3 659,90 zł
Zestaw komputerowy HP Inc. ProDesk 400 SFF G3 i3-6100 500/8G/DVR/W10P	3 659,89 zł
Zestaw komputerowy HP Inc. ProDesk 400 SFF G3 i3-6100 500/8G/DVR/W10P	3 659,89 zł
Zestaw komputerowy HP Inc. ProDesk 400 SFF G3 i3-6100 500/8G/DVR/W10P	3 659,89 zł
Zestaw komputerowy HP Inc. ProDesk 400 SFF G3 i3-6100 500/8G/DVR/W10P	3 659,89 zł
Zestaw komputerowy HP Inc. ProDesk 400 SFF G3 i3-6100 500/8G/DVR/W10P	3 659,89 zł
Zestaw komputerowy HP Inc. ProDesk 400 SFF G3 i3-6100 500/8G/DVR/W10P	3 659,89 zł
Zestaw komputerowy	3 599,00 zł
Komputer Core i3 4330/8GB RAM/500GB HDD/DVDRW/VGA zintegrowana/LCD21,5"Acer V266 Windows 7 Professional	2 499,00 zł
Komputer Core i3 4330/8GB RAM/500GB HDD/DVDRW/VGA zintegrowana/LCD21,5"Acer V266 Windows 7 Professional	2 499,00 zł
Komputer Core i3 4330/8GB RAM/500GB HDD/DVDRW/VGA zintegrowana/LCD21,5"Acer V266 Windows 7 Professional	2 499,00 zł
Komputer Core i3 4330/8GB RAM/500GB HDD/DVDRW/VGA zintegrowana/LCD21,5"Acer V266 Windows 7 Professional	2 499,00 zł
Komputer Core i3 4330/8GB RAM/500GB HDD/DVDRW/VGA zintegrowana/LCD21,5"Acer V266 Windows 7 Professional	2 499,00 zł
Komputer Core i3 4330/8GB RAM/500GB HDD/DVDRW/VGA zintegrowana/LCD21,5"Acer V266 Windows 7 Professional	2 499,00 zł
Komputer Core i3 4330/8GB RAM/500GB HDD/DVDRW/VGA zintegrowana/LCD21,5"Acer V266 Windows 7 Professional	2 499,00 zł
Komputer Core i3 4330/8GB RAM/500GB HDD/DVDRW/VGA zintegrowana/LCD21,5"Acer V266 Windows 7 Professional	2 499,00 zł
Komputer Core i3 4330/8GB RAM/500GB HDD/DVDRW/VGA zintegrowana/LCD21,5"Acer V266 Windows 7 Professional	2 499,00 zł
Komputer Core i3 4330/8GB RAM/500GB HDD/DVDRW/VGA zintegrowana/LCD21,5"Acer V266 Windows 7 Professional	2 499,00 zł
Komputer Core i3 4330/8GB RAM/500GB HDD/DVDRW/VGA zintegrowana/LCD21,5"Acer V266 Windows 7 Professional	2 499,00 zł
Komputer Core i3 3225/8GB/ RAM/500GB	2 699,00 zł
Notebook dla pracownika FUJITSU LIFEBOOK	- zł
Komputer Dual Core	2 629,00 zł
Komputer Dual Core	2 629,00 zł
Komputer Dual Core	2 629,00 zł
Notebook Toshiba Satellite Pro C870	2 369,00 zł
Notebook Toshiba Satellite Pro C870	2 369,00 zł
Komputer IBM Lenovo M70e z monitorem	7 602,41 zł
Komputer Lenovo M58p z monitorem	2 376,56 zł
Zestaw komputerowy COre2Duo E7500	3 710,00 zł
Komputer Core2Duo E7400/2048MB RAM/320GB + monitor SAMSUNG 17"	3 500,00 zł
Zestaw komputerowy z procesorem SEMPRON 3000 64 BIT	1 580,00 zł
zasilacz awaryjny FIDELTRONIK 300A	329,40 zł

GRUPA 5. SPECJALISTYCZNE MASZYNY, URZĄDZENIA I APARATY 15 000,00 zł

W grupie V wzrost wyniku z zakupu dokonanego ze środków Funduszu Sołeckiego dla KWG Jeleśnia	
* Piec konwekcyjno-parowy Black Mask I7xGN1/II elektryczny I 11,kW I 730x784x(H)850mm z podstawą	15 000,00 zł

GRUPA 6. URZĄDZENIA TECHNICZNE - 23 446,86 zł

W grupie VI różnica wyniku z zakupów oraz likwidacji zużytego i uszkodzonego sprzętu.	
Zakup:	Motopompa pożarnicza Fox I Rosenbauer wraz z pneumatyczną platformą montażową 17 500,00 zł
Likwidacja:	Zestaw pomiarowy TAG Heuer na imprezy sportowo rekreacyjne 13 176,00 zł
	Centrala telefoniczna 18 910,00 zł
	Fotokomórka 8 860,86 zł

GRUPA 7. ŚRODKI TRANSPORTU 24 710,00 zł

W grupie VII wzrost wyniku z zakupów dokonanych ze środków własnych gminy t.j. dla OSP Krzyżowa:	
* Przynępa do transportu uszkodzonych HONEYtech Rescue Pro2	24 710,00 zł

GRUPA 8. NARZĘDZIA, PRZYRZĄDY, RUCHOMOŚCI I WYPOSAŻENIE - 9 102,00 zł

W grupie VIII środków trwałych zmniejszenie wyniku z likwidacji zużytego i uszkodzonego sprzętu.	
* Urządzenie wielofunkcyjne Konica Minolta C220	4 920,00 zł
* Kopiarka KONICA MINOLTA BIZHUB C253	4 182,00 zł

2.1.2. Pozostałe środki trwałe.

IM-6 Wartość pozostałych środków trwałych (013)

Wyszczególnienie	Stan na 31.12.2023 r.			Stan na 31.12.2024 r.			zmiana	Umorzenie za rok
	BRUTTO	Umorzenie	NETTO	BRUTTO	Umorzenie	Wartość netto	(5-2)	
1	2	3	4	5	6	7	8	9
Pozostałe środki trwałe	1 869 990,18	1 869 990,18		2 050 771,16	2 050 771,16		180 780,98	

Pozostałe środki trwałe, to wydane do używania na potrzeby działalności jednostki rzeczy, które podlegają umorzeniu lub amortyzacji w pełnej wartości w momencie wydania do używania.

2.1.3. Środki trwałe w budowie (inwestycje).

IM - 8 Wartość środków trwałych w budowie (inwestycje)

Wyszczególnienie	Stan na 31.12.2023 r.			Stan na 31.12.2024 r.			zmiana	oddane inwestycje
	BRUTTO	Umorzenie	NETTO	BRUTTO (5-9)	Umorzenie	Wartość netto (7-9)	(7-4)	Umorzenie za rok
1	2	3	4	5	6	7	8	9
UG	6 195 906,07	-	6 195 906,07	7 546 403,00	-	7 546 403,00	9 529 490,77	8 178 993,84
w tym:	-	-	-	-	-	-	-	-
Boisko Sportowe Sopotnia Wielka	149 951,79	-	149 951,79	149 951,79	-	149 951,79	-	-
Przebudowa Przejścia Granicznego w Korbielowie	122 200,50	-	122 200,50	2 872 200,50	-	2 872 200,50	2 750 000,00	-
Budowa Złobka w Jeleśni Małuch+	19 557,00	-	19 557,00	19 557,00	-	19 557,00	-	-
Uświetlenie uliczne Gminy Jeleśnia	-	-	-	27 550,00	-	27 550,00	27 550,00	-
Droga dojazdowa do boiska w Pewli	147 985,76	-	147 985,76	147 985,76	-	147 985,76	-	-
Rewitalizacja budynków w gminie Jeleśnia (PKP Dworzec, OZ-SM, OSP Krzyżowa, przej graniczne)	-	-	-	66 447,00	-	66 447,00	66 447,00	-
Garaż OSP Krzyżówki	600 692,54	-	600 692,54	623 692,54	-	623 692,54	23 000,00	-
Rozbudowa GOK Jeleśnia	2 467 575,36	-	2 467 575,36	6 982 384,64	-	6 982 384,64	4 514 809,28	6 982 384,64
Budowa Wodociągu ul. Ptasia	8 296,00	-	8 296,00	8 296,00	-	8 296,00	-	-
Budowa wodociągu Mutne	495 301,31	-	495 301,31	495 301,31	-	495 301,31	-	-
Kompleks sportowy Korbielów	272 564,59	-	272 564,59	272 564,59	-	272 564,59	-	-
Modernizacja placu zabaw przy boisku LKS Jeleśnianka	-	-	-	105 002,86	-	105 002,86	105 002,86	-
Modernizacja zbiornika wody - stacja uzdatniania wody w Sopotni Wielkiej	472 521,54	-	472 521,54	629 688,31	-	629 688,31	157 166,77	-
Remont Regionalnej Izby Pracy Twórczej Jeleśnia ul. Kazimierza 254	-	-	-	60 639,00	-	60 639,00	60 639,00	-
Budowa przystanków w Gminie	5 596,50	-	5 596,50	5 596,50	-	5 596,50	-	-
Remiza OSP Przyborów	266 180,16	-	266 180,16	266 180,16	-	266 180,16	-	-
Parking obok UG	31 305,79	-	31 305,79	358 062,96	-	358 062,96	326 757,17	358 062,96
Ochrona i regeneracja obszarów cennych przyrodniczo - Sopotnia Wlk	-	-	-	31 980,00	-	31 980,00	31 980,00	-
Termomodernizacja budynków użyteczności publicznej (osr.zdr SM OSP Korb., Przejście gran.)	-	-	-	34 440,00	-	34 440,00	34 440,00	-
Przystanek autobusowy w Sopotni Małej - Kamiński	-	-	-	24 350,00	-	24 350,00	24 350,00	24 350,00
Remiza OSP Sopotnia Mała	149 915,59	-	149 915,59	149 915,59	-	149 915,59	-	-
Modernizacja boiska przy ZSzk. Nr 1 Jeleśnia	22 907,52	-	22 907,52	22 907,52	-	22 907,52	-	-
Termomodernizacja budynku OZ w Sopotni Małej	96 433,00	-	96 433,00	96 433,00	-	96 433,00	-	-
Budowa instalacji fotowoltaicznej na budynku PKP w gminie Jeleśnia	-	-	-	41 820,00	-	41 820,00	41 820,00	-
Budowa dr. gm. ul. Leśna-Sosnowa Jeleśnia	445 548,47	-	445 548,47	445 548,47	-	445 548,47	-	-
Budowa chodnika od drogi powiatowej do przystanku kolejowego w Pewli Wielkiej	101 634,83	-	101 634,83	101 634,83	-	101 634,83	-	-
Budowa placu zabaw LKS Przyborów	-	-	-	49 615,23	-	49 615,23	49 615,23	-
Przebudowa drogi gminnej w Pewli Wielkiej Cwałówka	43 816,56	-	43 816,56	43 816,56	-	43 816,56	-	-

Informacja o stanie mienia komunalnego Urzędu Gminy Jeleśnia na dzień 31/12/2024 r.

Prace geologiczne odwierty Korbielów	28 905,00	-	28 905,00	28 905,00	-	28 905,00	-	
Budowa i modernizacja dróg gminnych	-	-	-	871 195,24	-	871 195,24	871 195,24	814 196,24
Uaktualnienie zasobów eksploatacyjnych studni SB-1 i SB-2 w Jeleśni	3 690,00		3 690,00	46 986,00		46 986,00	43 296,00	
Ul Wspólna Korbielów	3 690,00		3 690,00	3 690,00		3 690,00	-	
Przebudowa kładki w Przyborowie - rzeka Koszarawa	60 024,00		60 024,00	89 236,50		89 236,50	29 212,50	
Drogi gminne do budynków 150,156,171 na Mutnem	156 532,26		156 532,26	156 532,26		156 532,26	-	
Krzyż przydrożny w Jeleśni działka 11289 Polski Ład	2 000,00		2 000,00	37 670,00		37 670,00	35 670,00	
Budowa placu zabaw obok ZS nr 7 w Przyborowie	1 400,00		1 400,00	102 502,85		102 502,85	101 102,85	
Boisko LKS Korbielów	-	-	-	70 411,46		70 411,46	70 411,46	
Ogrodzenie szkoły Krzyżówki FS	-		-	30 340,41		30 340,41	30 340,41	
Szlak rowerowy VELO Koszarawa	-		-	75 030,00		75 030,00	75 030,00	
Adaptacja budynku po oczyszczalni ścieków w Korbielowie	-		-	59 655,00		59 655,00	59 655,00	
Budowa Miasteczka Rowerowego	19 680,00	-	19 680,00	19 680,00	-	19 680,00	-	

2.2. Wartości niematerialne i prawne.

IM - 7 Wartość wartości niematerialnych i prawnych (020)

Wyszczególnienie	Stan na 31.12.2023 r.			Stan na 31.12.2024 r.			zmiana (7-4)	Umorzenie za rok
	BRUTTO	Umorzenie	NETTO	BRUTTO	Umorzenie	Wartość netto		
1	2	3	4	5	6	7	8	9
Wartości niematerialne i prawne	924 539,80	879 747,63	44 792,17	924 539,80	887 984,45	36 555,35	- 8 236,82	8 236,82

Wartości niematerialne i prawne - nabyte przez jednostkę prawa majątkowe zaliczane do aktywów trwałych nadające się do gospodarczego wykorzystania, o przewidywalnym okresie ekonomicznej użyteczności dłuższym niż rok, przeznaczone do używania na potrzeby jednostki. Wymienione w tabeli powyżej kwoty wartości niematerialnych i prawnych obejmują przede wszystkim licencje programów komputerowych.

2.3. Długoterminowe aktywa finansowe.

IM - 10 Posiadane udziały i akcje w spółkach prawa handlowego

Nazwa spółki	Wysokość kapitału udziałowego (akcyjnego) spółki/liczba udziałów (akcji) na dzień 31.12.2023 r.	Wartość udziałów (akcji) Gminy w kapitale udziałowym (akcyjnym)/ilość udziałów (akcji) Gminy na dzień 31.12.2023 r.	Wysokość kapitału udziałowego (akcyjnego) spółki/liczba udziałów (akcji) na dzień 31.12.2024 r.	Wartość udziałów (akcji) Gminy w kapitale udziałowym (akcyjnym)/ilość udziałów (akcji) Gminy na dzień 31.12.2024 r.	zmiana
1	2	3	4	5	6
Beskid	73	73 000,00 zł	73	73 000,00 zł	-
Udziały w spółce Zakład Gospodarki Komunalnej Sp. z o.o. 100%	1 000	3 875 000,00 zł	3 875	3 875 000,00 zł	-
Papiery wartościowe AR iMR		1 000,00 zł	10	1 000,00 zł	-
RAZEM	1 073	3 949 000,00 zł	3 958	3 949 000,00 zł	-

2.4. Wartość mienia zlikwidowanych jednostek i jego zmiany.

IM - 9 Wartość mienia zlikwidowanych jednostek

Nazwa jednostki	Stan na 31.12.2023 r.	Stan na 31.12.2024 r.	zmiana
1	2	3	4
			-

3. Gospodarka gruntami.**3.1. Zasób nieruchomości Gminy Jeleśnia według rodzajów.****IM-1 Zasób nieruchomości Gminy Jeleśnia według rodzajów gruntów.**

Lp.	Rodzaj gruntu	Powierzchnia w m ²	Powierzchnia w m ²	zmiana
		Stan na 31.12.2023 r.	Stan na 31.12.2024 r.	
1	2	3	4	4
1.	Grunty orne	137 285,80	134 426,80	- 2 859,00
2.	Sady	131,00	131,00	-
3.	Łąki trwałe	39 664,45	39 664,45	-
4.	Pastwiska trwałe	63 168,90	62 428,90	- 740,00
5.	Lasy	54 143,84	54 143,84	-
6.	Grunty zadrzewione i zakrzewione	183,00	183,00	-
7.	Tereny mieszkaniowe	10 021,90	10 021,90	-
8.	Tereny przemysłowe	1 446,00	1 446,00	-
9.	Tereny zabudowane inne	51 137,00	51 137,00	-
10.	Zurbanizowane tereny niezabudowane	-	-	-
11.	Tereny rekreacyjno - wypoczynkowe	6 403,00	6 403,00	-
12.	Użytki kopalne	-	-	-
13.	Drogi	1 835 236,00	1 835 278,00	42,00
14.	Użytki ekologiczne	-	-	-
15.	Tereny różne	23 338,00	23 338,00	-
16.	Nieużytki	6 992,00	6 992,00	-
17.	Wody śródlądowe płynące	-	-	-
18.	Rowy	-	-	-
19.	Koleje	5 326,00	6 837,00	1 511,00
Razem		2 234 476,89	2 232 430,89	- 2 046,00

3.2. Formy władania gruntami Gminy Jeleśnia**IM-3 Formy władania gruntami Gminy Jeleśnia**

Forma władania	Stan na 31.12.2023 r. powierzchnia w m ²	Stan na 31.12.2024 r. powierzchnia w m ²	zmiana
1	2	3	4
Własność Gminy Jeleśnia	343 640,00	670 432,00	326 792,00
w tym Użyczenie - Zakład Gospodarki Komunalnej Sp z o.o.	15 191,00	15 191,00	-
Samoistne posiadanie Gminy Jeleśnia	1 804 701,74	1 477 571,74	- 327 130,00
Współwłasność Gminy Jeleśnia	24 601,15	24 687,15	86,00
Własność oddana w Użytkowanie wieczyste	21 218,00	19 424,00	- 1 794,00
Użytkowanie wieczyste Gminy	40 316,00	40 316,00	-
w tym Użytkowanie wieczyste Zakład Gospodarki Komunalnej Sp z o.o.	10 701,00	10 701,00	-
Razem	2 234 476,89	2 232 430,89	- 2 046,00

3.3. Nabycie nieruchomości na rzecz Gminy Jeleśnia w 2024 roku.**IM-2 Informacja w zakresie nabywania nieruchomości na rzecz Gminy Jeleśnia w roku 2024.**

Tryb nabycia	Za rok 2024		
	Powierzchnia w m ²	Wartość w zł	
		gruntu	nieruchomości zabudowanej
1	2	3	4
Zrzeczenia			
Zamiana gruntów			
Pierwokupy			
Darowizna			
Przejęcie w trybie art. 73 ustawy przepisy wprowadzające ustawy reformujące administrację publiczną			
Przejęcie w trybie art. 98 ustawy o gospodarce nieruchomościami	252	18 759,03	-
Wywłaszczenia			
Nieodpłatne nabycie			
Przejęcie w trybie art.15 ustawy o gospodarce nieruchomościami			
Wykup			
Przejęcie w trybie art. 66 ustawy Ordynacja podatkowa			
Komunalizacja na wniosek	2784	81 800,00	-
Komunalizacja z mocy prawa			

3.4. Zbycie nieruchomości Gminy Jeleśnia w 2024 roku**IM-4 Informacja w zakresie zbycia nieruchomości Gminy Jeleśnia w roku 2024.**

Forma prawna	Stan na 31.12.2024 r.		
	Powierzchnia w m ²	Liczba	Wartość księgowa
1	2	3	4
Sprzedaż nieruchomości (bez mieszkań, garaży i lokali użytkowych)	- zł	- zł	- zł
Sprzedaż mieszkań, w tym na rzecz najemców	- zł	- zł	- zł
Sprzedaż lokali użytkowych i garaży	- zł	- zł	- zł
Przekształcenie prawa użytkowania wieczystego w prawo własności	- zł	- zł	- zł
Zamiany	- zł	- zł	- zł
Wniesienie nieruchomości aportem	- zł	- zł	- zł
Oddanie nieruchomości w użytkowanie wieczyste*	- zł	- zł	- zł
Oddanie nieruchomości w trwałą zarząd*	- zł	- zł	- zł
Oddanie nieruchomości w użyczenie*	- zł	- zł	- zł
Oddanie nieruchomości w użytkowanie*	- zł	- zł	- zł
Oddanie nieruchomości w dzierżawę*	- zł	- zł	- zł
Oddanie w najem*	- zł	- zł	- zł
Ustanowienie służebności*	- zł	- zł	- zł
Czasowe zajęcie nieruchomości*	- zł	- zł	- zł
Bezumowne korzystanie*	- zł	- zł	- zł

4. Wierzytelności.**IM - 13 Wierzytelności Gminy Jeleśnia**

Z tytułu	Stan na 31.12.2023 r.	Stan na 31.12.2024 r.	zmiana
podatku od nieruchomości osoby prawne	384 000,20	304 968,57	-79 031,63
podatku od środków transportowych osoby prawne	2 066,67	2 066,67	-
podatku leśnego - osoby prawne	252,00	252,00	-
odsetek od podatku od osób prawnych	138 733,00	127 004,00	-11 729,00
podatku od nieruchomości osoby fizyczne	231 110,47	241 028,41	9 917,94
podatku rolnego osoby fizyczne	22 856,26	22 104,53	-751,73
podatku leśnego - osoby fizyczne	59 141,61	49 723,48	-9 418,13
podatku od środków transportowych osoby fizyczne	157 807,60	165 747,84	7 940,24
odsetek od podatku od osób fizycznych	129 397,00	146 886,00	17 489,00
wpłat za przyłącza kanalizacyjne, wodociągowe	64 943,05	38 046,53	-26 896,52
wpłat za odpady komunalne	690 653,68	621 731,89	-68 921,79
wpłat różne	42 021,25	4 392,88	-37 628,37
Opłata planistyczna	65 399,76	61 702,95	-3 696,81
czynszu, najmu, dzierżawy	46 719,49	165 719,68	119 000,19
Razem	2 035 102,04	1 951 375,43	- 83 726,61

5. Ustanowione zastawy i hipoteki na rzecz Gminy Jeleśnia.**IM - 11 Wartość ustanowionych hipotek na rzecz Gminy Jeleśnia**

Stan na 31.12.2023 r.	Stan na 31.12.2024 r.	zmiana
449 149,50	515 855,90	66 706,40

IM - 12 Wartość ustanowionych zastawów na rzecz Gminy Jeleśnia

Stan na 31.12.2023 r.	Stan na 31.12.2024 r.	zmiana
121 708,00	121 708,00	-

6. Dochody uzyskane z tytułu wykonywania prawa własności i innych praw majątkowych oraz wykonywania posiadania.

IM - 14 Dochody uzyskane z tytułu wykonywania prawa własności i innych praw majątkowych oraz wykonywania posiadania.

Wyszczególnienie dochodów	Za 2023 rok	Za 2024 rok	Zmiana (3-2)
1	2	3	4
Sprzedaż nieruchomości gruntowych	- zł	- zł	- zł
Sprzedaż nieruchomości zabudowanych	- zł	- zł	- zł
Przekształcenie prawa użytkowania wieczystego w prawo własności	- zł	- zł	- zł
Sprzedaż lokali mieszkalnych	- zł	- zł	- zł
Sprzedaż lokali użytkowych	- zł	- zł	- zł
Sprzedaż pozostałych składników majątkowych	13 200,00 zł	40,65 zł -	13 159,35 zł
Opłata za trwałe zarząd	- zł	- zł	- zł
Opłata za wieczyste użytkowanie	9 064,80 zł	9 064,80 zł	- zł
Opłata za użytkowanie nieruchomości	- zł	- zł	- zł
Dochody z najmu lokali mieszkalnych	88 603,67 zł	75 246,14 zł -	13 357,53 zł
Dochody z najmu lokali użytkowych, pomieszczeń, dzierżawy gruntów	472 015,24 zł	508 566,18 zł	36 550,94 zł
Opłaty za zajęcie pasa drogowego	20 635,03 zł	7 680,28 zł -	12 954,75 zł
Wpływy z hal gimnastycznych	9 056,53 zł	32 535,19 zł	23 478,66 zł
Wpływy z siłowni Korbiełów	9 970,94 zł	7 343,75 zł -	2 627,19 zł
Obwody łowieckie	15 522,95 zł	18 788,95 zł	3 266,00 zł
Wpływy z opłaty parkingowej	20 437,87 zł	34 795,81 zł	14 357,94 zł
Wpływy za przystanki autobusowe	2 919,79 zł	- zł -	2 919,79 zł
Opłaty za bezumowne korzystanie	- zł	- zł	- zł
Dywidendy	- zł	- zł	- zł
RAZEM	661 426,82 zł	694 061,75 zł	32 634,93 zł

WÓJT GMINY
mgr Anna Wasilewska

ZESPÓŁ SZKÓŁ NR 2

Szkoła Podstawowa nr 2 im. Hugona Zapałowicza

Przedszkole nr 2 im. Magdaleny Zawady

UL. ŻYWIECKA 17, 34-340 JELEŚNIA

I N F O R M A C J A
o stanie mienia
Zespołu Szkół Nr 2 w Jeleśni
na dzień 31.12.2024 r.

Informacja sporządzona zgodnie z Zarządzeniem Nr 111.2011 Wójta
Gminy Jeleśnia z dnia 14 grudnia 2011 r.

Jeleśnia, 20 luty 2025 r.

1. Prawo własności i jego zmiany.

2.1. Rzeczowe aktywa trwałe.

2.1.1. Środki trwałe.

ZESPÓŁ SZKÓŁ NR 2

Szkoła Podstawowa nr 2 im. Hugona Zapalowicza

Przedszkole nr 2 im. Magdaleny Zawady

UL. ŻYWIECKA 17, 34-340 JELEŚNIA

IM-5 Wartość majątku trwałego zgodnie z klasyfikacją środków trwałych (konto 011)

Wyszczególnienie	Stan na 31.12.2023 r.			Stan na 31.12.2024 r.			zmiana	Umorzenie za rok
	BRUTTO	Umorzenie	Wartość netto	BRUTTO	Umorzenie	Wartość netto	(7-4)	
1	2	3	4	5	6	7	8	9
1. BUDYNKI I LOKALE	1 584 162,07	938 768,07	645 394,00	1 584 162,07	978 372,15	605 789,92	- 39 604,08	39 604,08
2. OBIEKTY INŻYNIERII LĄDOWEJ I WODNEJ	184 310,63	36 588,00	147 722,63	209 310,63	45 038,23	164 272,40	16 549,77	8 450,23
3. KOTŁY I MASZYNY ENERGETYCZNE	223 680,61	156 576,40	67 104,21	223 680,61	172 234,04	51 446,57	- 15 657,64	15 657,64
5. SPECJALISTYCZNE MASZYNY, URZĄDZENIA I APARATY	6 808,82	6 808,82	-	6 808,82	6 808,82	-	-	-
6. URZĄDZENIA TECHNICZNE	102 129,11	102 129,11	-	102 129,11	102 129,11	-	-	-
8. NARZĘDZIA, PRZYRZĄDY, RUCHOMOŚCI I WYPOSAŻENIE	119 992,38	54 888,76	65 103,62	119 992,38	72 546,64	47 445,74	- 17 657,88	17 657,88
SUMA:	2 221 083,62	1 295 759,16	925 324,46	2 246 083,62	1 377 128,99	868 954,63	- 56 369,83	81 369,83

2.1.2. Pozostałe środki trwałe.

IM-6 Wartość pozostałych środków trwałych (013)


Wyszczególnienie	Stan na 31.12.2023 r.			Stan na 31.12.2024 r.			zmiana	Umorzenie za rok
	BRUTTO	Umorzenie	Wartość netto	BRUTTO	Umorzenie	Wartość netto	(5-3)	
1	2	3	4	5	6	7	8	9
Pozostałe środki trwałe	581 412,25	581 412,25	-	635 819,00	635 819,00	-	54 406,75	-
Księgozbiór	158 214,63	158 214,63	-	175 484,50	175 484,50	-	17 269,87	-

2.2. Wartości niematerialne i prawne.

IM - 7 Wartość wartości niematerialnych i prawnych (020)

Wyszczególnienie	Stan na 31.12.2023 r.			Stan na 31.12.2024 r.			zmiana	Umorzenie za rok
	BRUTTO	Umorzenie	Wartość netto	BRUTTO	Umorzenie	Wartość netto	(7-4)	
1	2	3	4	5	6	7	8	9
Wartości niematerialne i prawne	13 055,81	13 055,81	-	13 055,81	13 055,81	-	-	-

Sporządził: K.Krzyżowska

DYREKTOR
ZS nr 2 w Jeleśni

mgr Paweł Krzysztoporski

INFORMACJA
o stanie mienia
Zespołu Szkół Nr 3 w
Krzyżowej
na dzień 31.12.2024 r.

Informacja sporządzona zgodnie z Zarządzeniem Nr 111.2011 Wójta
Gminy Jeleśnia z dnia 14 grudnia 2011 r.

Jeleśnia, 20 luty 2024 r.

1. Prawo własności i jego zmiany.

2.1. Rzeczowe aktywa trwałe.

2.1.1. Środki trwałe.

IM-5 Wartość majątku trwałego zgodnie z klasyfikacją środków trwałych (konto 011)

Wyszczególnienie	Stan na 31.12.2023 r.			Stan na 31.12.2024 r.			zmiana	Umorzenie za rok
	BRUTTO	Umorzenie	Wartość netto	BRUTTO	Umorzenie	Wartość netto	(7-4)	
1	2	3	4	5	6	7	8	9
1. BUDYNKI I LOKALE	5 646 934,52	2 268 942,73	3 377 991,79	5 646 934,52	2 410 116,09	3 236 818,43	- 141 173,36	141 173,36
2. OBIEKTY INŻYNIERII LĄDOWEJ I WODNEJ	27 476,68	15 767,08	11 709,60	27 476,68	16 652,68	10 824,00	- 885,60	885,60
3. KOTŁY I MASZYNY ENERGETYCZNE	21 000,00	5 880,00	15 120,00	21 000,00	7 350,00	13 650,00	- 1 470,00	1 470,00
8. NARZĘDZIA, PRZYRZĄDY, RUCHOMOŚCI I WYPOSAŻENIE	225 339,77	201 839,77	23 500,00	202 347,65	184 847,65	17 500,00	- 6 000,00	6 000,00
SUMA:	5 920 750,97	2 492 429,58	3 428 321,39	5 897 758,85	2 618 966,42	3 278 792,43	-149 528,96	149 528,96

2.1.2. Pozostałe środki trwałe.

IM-6 Wartość pozostałych środków trwałych (013)

Wyszczególnienie	Stan na 31.12.2023 r.			Stan na 31.12.2024 r.			zmiana	Umorzenie za rok
	BRUTTO	Umorzenie	Wartość netto	BRUTTO	Umorzenie	Wartość netto	(5-3)	
1	2	3	4	5	6	7	8	9
Pozostałe środki trwałe	548 892,22	548 892,22	-	545 769,80	545 769,80	-	- 3 122,42	-
Księgozbiór	83 517,85	83 517,85	-	93 021,11	93 021,11	-	9 503,26	-

2.2. Wartości niematerialne i prawne.

IM - 7 Wartość wartości niematerialnych i prawnych (020)

Wyszczególnienie	Stan na 31.12.2023 r.			Stan na 31.12.2024 r.			zmiana	Umorzenie za rok
	BRUTTO	Umorzenie	Wartość netto	BRUTTO	Umorzenie	Wartość netto	(7-4)	
1	2	3	4	5	6	7	8	9
Wartości niematerialne i prawne	11 365,71	11 365,71	-	11 365,71	11 365,71	-	-	-

Sporządził: K.Krzyżowska

Burmistrz Gminy Łęka 3
inż. Krzysztof Krzyżowski
[Podpis]
[Pieczęć]

I N F O R M A C J A
o stanie mienia
Zespołu Szkół Nr 4 w Sopotni
Wielkiej
na dzień 31.12.2024 r.

Informacja sporządzona zgodnie z Zarządzeniem Nr 111.2011 Wójta
Gminy Jeleśnia z dnia 14 grudnia 2011 r.

Jeleśnia, 20 lutego 2025 r.

1. Prawo własności i jego zmiany.

Zespół Szkół Nr 4 w Sopocie Wielkiej
Sopot, ul. Wielka 298, 81-340 Sopot
Szkoła Podstawowa im. J. Piłsudskiego
Przedszkole w Sopocie Wielkiej
tel. (33) 8634007

2.1. Rzeczowe aktywa trwałe.

2.1.1. Środki trwałe.

IM-5 Wartość majątku trwałego zgodnie z klasyfikacją środków trwałych (konto 011)

Wyszczególnienie	Stan na 31.12.2023 r.			Stan na 31.12.2024 r.			zmiana	Umorzenie za rok
	BRUTTO	Umorzenie	Wartość netto	BRUTTO	Umorzenie	Wartość netto	(7-4)	
1	2	3	4	5	6	7	8	9
1. BUDYNKI I LOKALE	4 101 699,10	1 796 122,87	2 305 576,23	4 101 699,10	1 898 665,40	2 203 033,70	- 102 542,53	102 542,53
2. OBIEKTY INŻYNIERII ŁĄDOWEJ I WODNEJ	11 729,76	3 782,85	7 946,91	11 729,76	4 310,69	7 419,07	- 527,84	527,84
3. KOTŁY I MASZyny ENERGETYCZNE	-	-	-	-	-	-	-	-
8. NARZĘDZIA, PRZYRZĄDY, RUCHOMOŚCI I WYPOSAŻENIE	104 562,45	55 103,41	49 459,04	86 579,53	49 735,24	36 844,29	- 12 614,75	12 614,75
SUMA:	4 217 991,31	1 855 009,13	2 362 982,18	4 200 008,39	1 952 711,33	2 247 297,06	-115 685,12	115 685,12

2.1.2. Pozostałe środki trwałe.

IM-6 Wartość pozostałych środków trwałych (013)

Wyszczególnienie	Stan na 31.12.2023 r.			Stan na 31.12.2024 r.			zmiana	Umorzenie za rok
	BRUTTO	Umorzenie	Wartość netto	BRUTTO	Umorzenie	Wartość netto	(5-3)	
1	2	3	4	5	6	7	8	9
Pozostałe środki trwałe	603 176,64	603 176,64	-	569 570,89	569 570,89	-	-33 605,75	-
Księgozbiór	108 623,18	108 623,18	-	118 702,07	118 702,07	-	10 078,89	-

2.2. Wartości niematerialne i prawne.

IM - 7 Wartość wartości niematerialnych i prawnych (020)

Wyszczególnienie	Stan na 31.12.2023 r.			Stan na 31.12.2024 r.			zmiana	Umorzenie za rok
	BRUTTO	Umorzenie	Wartość netto	BRUTTO	Umorzenie	Wartość netto	(7-4)	
1	2	3	4	5	6	7	8	9
Wartości niematerialne i prawne	7 090,35	7 090,35	-	6 188,85	6 188,85	-	- 901,50	-

Sporządził: K.Krzyżowska

DYREKTOR
Zespołu Szkół Nr 4
mgr Ryszard Ducin

Zespół Szkół Nr 5 w Korbielowie
SZKOŁA PODSTAWOWA
ul. Beskidzka 40, 34-335 Krzyżowa
woj. śląskie
tel/fax. 33 863-65-36
NIP 553-21-26-721 REGON 070397490

I N F O R M A C J A
o stanie mienia
Zespołu Szkół Nr 5 w
Korbielowie
na dzień 31.12.2024 r.

Informacja sporządzona zgodnie z Zarządzeniem Nr 111.2011 Wójta
Gminy Jeleśnia z dnia 14 grudnia 2011 r.

Jeleśnia, 20 luty 2025 r.

1. Prawo własności i jego zmiany.

2.1. Rzeczowe aktywa trwałe.

2.1.1. Środki trwałe.

IM-5 Wartość majątku trwałego zgodnie z klasyfikacją środków trwałych (konto 011)

Wyszczególnienie	Stan na 31.12.2023 r.			Stan na 31.12.2024 r.			zmiana	Umorzenie za rok
	BRUTTO	Umorzenie	Wartość netto	BRUTTO	Umorzenie	Wartość netto	(7-4)	
1	2	3	4	5	6	7	8	9
1. BUDYNKI I LOKALE	3 912 295,02	1 460 594,61	2 451 700,41	3 912 295,02	1 558 401,99	2 353 893,03	- 97 807,38	97 807,38
2. OBIEKTY INŻYNIERII LĄDOWEJ I WODNEJ	107 738,98	34 645,47	73 093,51	107 738,98	37 339,00	70 399,98	- 2 693,53	2 693,53
3. KOTŁY I MASZYNY ENERGETYCZNE	169 580,00	154 317,80	15 262,20	169 580,00	166 188,40	3 391,60	- 11 870,60	11 870,60
8. NARZĘDZIA, PRZYRZĄDY, RUCHOMOŚCI I WYPOSAŻENIE	48 132,02	24 330,52	23 801,50	48 132,02	30 330,52	17 801,50	- 6 000,00	6 000,00
SUMA:	4 237 746,02	1 673 888,40	2 563 857,62	4 237 746,02	1 792 259,91	2 445 486,11	-118 371,51	118 371,51

2.1.2. Pozostałe środki trwałe.

IM-6 Wartość pozostałych środków trwałych (013)

Wyszczególnienie	Stan na 31.12.2023 r.			Stan na 31.12.2024 r.			zmiana	Umorzenie za rok
	BRUTTO	Umorzenie	Wartość netto	BRUTTO	Umorzenie	Wartość netto	(5-3)	
1	2	3	4	5	6	7	8	9
Pozostałe środki trwałe	277 556,98	277 556,98	-	285 688,75	285 688,75	-	8 131,77	-
Księgozbiór	49 703,12	49 703,12	-	57 228,11	57 228,11	-	7 524,99	-

2.2. Wartości niematerialne i prawne.

IM - 7 Wartość wartości niematerialnych i prawnych (020)

Wyszczególnienie	Stan na 31.12.2023 r.			Stan na 31.12.2024 r.			zmiana	Umorzenie za rok
	BRUTTO	Umorzenie	NETTO	BRUTTO	Umorzenie	Wartość netto	(7-4)	
1	2	3	4	5	6	7	8	9
Wartości niematerialne i prawne	5 842,66	5 842,66	-	5 842,66	5 842,66	-	-	-

Sporządził: K. Krzyżowska

p.o. **DYREKTOR**

ZS nr 5 w Korbielowie

OK
mgr Ewa Kamińska

ZESPÓŁ SZKÓŁ nr 6
Szkoła Podstawowa
PRZEDSZKOLE
w Sopotni Małej
34-340 Jeleśnia, tel. 33 863 45 11
NIP 5532126684 REGON 070397514

INFORMACJA
o stanie mienia
Zespołu Szkół Nr 6 w Sopotni
Małej
na dzień 31.12.2024 r.

Informacja sporządzona zgodnie z Zarządzeniem Nr 111.2011 Wójta
Gminy Jeleśnia z dnia 14 grudnia 2011 r.

Jeleśnia, 20 luty 2025 r.

1. Prawo własności i jego zmiany.**1. Rzeczowe aktywa trwałe.****1.1. Środki trwałe.****IM-5 Wartość majątku trwałego zgodnie z klasyfikacją środków trwałych (konto 011)**

Wyszczególnienie	Stan na 31.12.2023 r.			Stan na 31.12.2024 r.			zmiana	Umorzenie za rok
	BRUTTO	Umorzenie	Wartość netto	BRUTTO	Umorzenie	Wartość netto	(7-4)	
1	2	3	4	5	6	7	8	9
1. BUDYNKI I LOKALE	795 407,99	429 268,57	366 139,42	795 407,99	449 153,77	346 254,22	- 19 885,20	19 885,20
2. OBIEKTY INŻYNIERII LĄDOWEJ I WODNEJ	58 086,73	48 357,60	9 729,13	58 086,73	50 971,56	7 115,17	- 2 613,96	2 613,96
3. KOTŁY I MASZYNY ENERGETYCZNE	46 609,99	32 627,00	13 982,99	46 609,99	35 889,70	10 720,29	- 3 262,70	3 262,70
8. NARZĘDZIA, PRZYRZĄDY, RUCHOMOŚCI I WYPOSAŻENIE	30 000,00	6 500,00	23 500,00	29 186,00	12 160,83	17 025,17	- 6 474,83	6 000,00
SUMA:	930 104,71	516 753,17	413 351,54	929 290,71	548 175,86	381 114,85	- 32 236,69	31 761,86

1.2. Pozostałe środki trwałe.**IM-6 Wartość pozostałych środków trwałych (013)**

Wyszczególnienie	Stan na 31.12.2023 r.			Stan na 31.12.2024 r.			zmiana	Umorzenie za rok
	BRUTTO	Umorzenie	Wartość netto	BRUTTO	Umorzenie	Wartość netto	(5-3)	
1	2	3	4	5	6	7	8	9
Pozostałe środki trwałe	504 578,25	504 578,25	-	555 124,81	555 124,81	-	50 546,56	-
Księgozbiór	39 305,94	39 305,94	-	39 678,17	39 678,17	-	372,23	-

1.3. Wartości niematerialne i prawne.**IM - 7 Wartość wartości niematerialnych i prawnych (020)**

Wyszczególnienie	Stan na 31.12.2023 r.			Stan na 31.12.2024 r.			zmiana	Umorzenie za rok
	BRUTTO	Umorzenie	NETTO	BRUTTO	Umorzenie	Wartość netto	(7-4)	
1	2	3	4	5	6	7	8	9
Wartości niematerialne i prawne	1 115,00	1 115,00	-	1 115,00	1 115,00	-	-	-

Sporządził: K.Krzyżowska

DYREKTOR
Danuta C.
 mgr Danuta C.

ZESPÓŁ SZKÓŁ NR 7
im. Jana Pawła II w Przyborowie
PRZEDSZKOLE - Przyborów, ul. Jana Kazimierza 202
SZKOŁA PODSTAWOWA - Przyborów, ul. Jana Kazimierza 217
34-340 JELEŚNIA
tel: 33-863-94-12, 33-863-94-18

I N F O R M A C J A

o stanie mienia

Zespołu Szkół Nr 7 w

Przyborowie

na dzień 31.12.2024 r.

Informacja sporządzona zgodnie z Zarządzeniem Nr 111.2011 Wójta
Gminy Jeleśnia z dnia 14 grudnia 2011 r.

Jeleśnia, 20 luty 2025 r.

1. Prawo własności i jego zmiany.

1.1. Rzeczowe aktywa trwałe.

1.1.1. Środki trwałe.

IM-5 Wartość majątku trwałego zgodnie z klasyfikacją środków trwałych (konto 011)

Wyszczególnienie	Stan na 31.12.2023 r.			Stan na 31.12.2024 r.			zmiana	Umorzenie za rok
	BRUTTO	Umorzenie	Wartość netto	BRUTTO	Umorzenie	Wartość netto	(7-4)	
1	2	3	4	5	6	7	8	9
1. BUDYNKI I LOKALE	2 858 153,28	1 208 244,51	1 649 908,77	2 858 153,28	1 279 698,43	1 578 454,85	- 71 453,92	71 453,92
2. OBIEKTY INŻYNIERII LĄDOWEJ I WODNEJ	15 009,23	7 952,63	7 056,60	15 009,23	8 327,87	6 681,36	- 375,24	375,24
3. KOTŁY I MASZYNY ENERGETYCZNE	107 361,22	53 942,32	53 418,90	107 361,22	58 290,37	49 070,85	- 4 348,05	4 348,05
4. MASZYNY, URZĄDZENIA I APARATY OGÓLNEGO ZASTOSOWANIA	12 365,19	12 365,19	-	12 365,19	12 365,19	-	-	-
8. NARZĘDZIA, PRZYRZĄDY, RUCHOMOŚCI I WYPOSAŻENIE	63 593,60	40 093,60	23 500,00	63 593,60	46 093,60	17 500,00	- 6 000,00	6 000,00
SUMA:	3 056 482,52	1 322 598,25	1 733 884,27	3 056 482,52	1 404 775,46	1 651 707,06	- 82 177,21	82 177,21

1.1.2. Pozostałe środki trwałe.

IM-6 Wartość pozostałych środków trwałych (013)

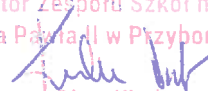
Wyszczególnienie	Stan na 31.12.2023 r.			Stan na 31.12.2024 r.			zmiana	Umorzenie za rok
	BRUTTO	Umorzenie	Wartość netto	BRUTTO	Umorzenie	Wartość netto	(5-3)	
1	2	3	4	5	6	7	8	9
Pozostałe środki trwałe	561 923,92	561 923,92	-	564 871,76	564 871,76	-	2 947,84	-
Księgozbiór	50 559,49	50 559,49	-	46 736,25	46 736,25	-	- 3 823,24	-

1.2. Wartości niematerialne i prawne.

IM - 7 Wartość wartości niematerialnych i prawnych (020)

Wyszczególnienie	Stan na 31.12.2023 r.			Stan na 31.12.2024 r.			zmiana	Umorzenie za rok
	BRUTTO	Umorzenie	Wartość netto	BRUTTO	Umorzenie	Wartość netto	(7-4)	
1	2	3	4	5	6	7	8	9
Wartości niematerialne i prawne	9 616,60	9 616,60	-	9 616,60	9 616,60	-	-	-

Sporządził: K.Krzyżowska

Dyrektor Zespołu Szkół nr 7
im. Jana Pawła II w Przyborowic

mgr Piotr Kimla

Zespół Szkolno-Przedszkolny
Przedszkole Publiczne
Szkoła Podstawowa Nr 2 im. E. Chmielnickiej
Pewle Wielka 100 34-341 Jeleśnia
REGON 072807531, tel./fax 33 603 50-83

I N F O R M A C J A

o stanie mienia

Zespołu Szkolno- Przedszkolnego Nr 8 w Pewli Wielkiej

na dzień 31.12.2024 r.

Informacja sporządzona zgodnie z Zarządzeniem Nr 111.2011 Wójta Gminy
Jeleśnia z dnia 14 grudnia 2011 r.

Jeleśnia, 20 luty 2025 r.

1. Prawo własności i jego zmiany.

1.1. Rzeczowe aktywa trwałe.

1.1.1. Środki trwałe.

IM-5 Wartość majątku trwałego zgodnie z klasyfikacją środków trwałych (konto 011)

Wyszczególnienie	Stan na 31.12.2023 r.			Stan na 31.12.2024 r.			zmiana	Umorzenie za rok
	BRUTTO	Umorzenie	Wartość netto	BRUTTO	Umorzenie	Wartość netto	(7-4)	
1	2	3	4	5	6	7	8	9
1. BUDYNKI I LOKALE	268 454,05	191 150,44	77 303,61	268 454,05	197 861,80	70 592,25	- 6 711,36	6 711,36
2. OBIEKTY INŻYNIERII LĄDOWEJ I WODNEJ	76 080,82	13 694,56	62 386,26	76 080,82	17 118,20	58 962,62	- 3 423,64	3 423,64
3. ROZBUDOWY I MASZYNY ENERGETYCZNE	30 000,00	29 575,00	425,00	30 000,00	30 000,00	-	- 425,00	425,00
8. NARZĘDZIA, PRZYRZĄDY, RUCHOMOŚCI I WYPOSAŻENIE	41 614,50	18 114,50	23 500,00	41 614,50	24 114,50	17 500,00	- 6 000,00	6 000,00
SUMA:	416 149,37	252 534,50	163 614,87	416 149,37	269 094,50	147 054,87	- 16 560,00	16 560,00

1.1.2. Pozostałe środki trwałe.

IM-6 Wartość pozostałych środków trwałych (013)

Wyszczególnienie	Stan na 31.12.2023 r.			Stan na 31.12.2024 r.			zmiana	Umorzenie za rok
	BRUTTO	Umorzenie	Wartość netto	BRUTTO	Umorzenie	Wartość netto	(5-3)	
1	2	3	4	5	6	7	8	9
Pozostałe środki trwałe	533 704,65	533 704,65	-	545 540,57	545 540,57	-	11 835,92	-
Księgozbiór	47 582,94	47 582,94	-	56 788,45	56 788,45	-	9 205,51	-

2.2. Wartości niematerialne i prawne.

IM - 7 Wartość wartości niematerialnych i prawnych (020)

Wyszczególnienie	Stan na 31.12.2023 r.			Stan na 31.12.2024 r.			zmiana	Umorzenie za rok
	BRUTTO	Umorzenie	Wartość netto	BRUTTO	Umorzenie	Wartość netto	(7-4)	
1	2	3	4	5	6	7	8	9
Wartości niematerialne i prawne	7 333,01	7 333,01	-	7 825,01	7 825,01	-	492,00	-

Sporządził: K.Krzyżowska

DYREKTOR GOSPODARSTWA
mgr Lidia Słowik

SZKOŁA PODSTAWOWA nr 1
w Pewli Wielkiej
34-340 Jeleśnia, Pewel Wielka 355
pow. żywiecki - woj. śląskie
tel. 338 636 083
Regon 070397460 NIP 553-21-26-224

Załącznik Nr 9 Do informacji o stanie mienia komunalnego Gminy Jeleśnia na dzień 31/12/2024 r.

I N F O R M A C J A

o stanie mienia

Szkoła Nr 1 w Pewli Wielkiej

na dzień 31.12.2024 r.

Informacja sporządzona zgodnie z Zarządzeniem Nr 111.2011 Wójta Gminy
Jeleśnia z dnia 14 grudnia 2011 r.

Jeleśnia, 20 lutego 2025 r.

1. Prawo własności i jego zmiany.

1.1. Rzeczowe aktywa trwałe.

1.1.1. Środki trwałe.

IM-5 Wartość majątku trwałego zgodnie z klasyfikacją środków trwałych (konto 011)

Wyszczególnienie	Stan na 31.12.2023 r.			Stan na 31.12.2024 r.			zmiana	Umorzenie za rok
	BRUTTO	Umorzenie	Wartość netto	BRUTTO	Umorzenie	Wartość netto	(7-4)	
1	2	3	4	5	6	7	8	9
0. GRUNTY	92 000,00	-	92 000,00	92 000,00	-	92 000,00	-	-
1. BUDYNKI I LOKALE	411 281,10	223 078,02	188 203,08	411 281,10	233 360,10	177 921,00	- 10 282,08	10 282,08
2. OBIEKTY INŻYNIERII LĄDOWEJ I WODNEJ	29 338,66	26 191,25	3 147,41	29 338,66	26 922,17	2 416,49	- 730,92	730,92
3. KOTŁY I MASZYNY ENERGETYCZNE	49 903,07	25 537,79	24 365,28	49 903,07	29 031,00	20 872,07	- 3 493,21	3 493,21
8, NARZĘDZIA, PRZYRZĄDY, RUCHOMOŚCI I WYPOSAŻENIE	38 039,00	14 539,00	23 500,00	38 039,00	20 539,00	17 500,00	- 6 000,00	6 000,00
SUMA:	620 561,83	289 346,06	331 215,77	620 561,83	309 852,27	310 709,56	- 20 506,21	20 506,21

1.1.2. Pozostałe środki trwałe.

IM-6 Wartość pozostałych środków trwałych (013)

Wyszczególnienie	Stan na 31.12.2023 r.			Stan na 31.12.2024 r.			zmiana	Umorzenie za rok
	BRUTTO	Umorzenie	Wartość netto	BRUTTO	Umorzenie	Wartość netto	(5-3)	
1	2	3	4	5	6	7	8	9
Pozostałe środki trwałe	303 414,94	303 414,94	-	348 218,93	348 218,93	-	44 803,99	-
Księgozbiór	46 611,43	46 611,43	-	50 016,05	50 016,05	-	3 404,62	-

2.1. Wartości niematerialne i prawne.

IM - 7 Wartość wartości niematerialnych i prawnych (020)

Wyszczególnienie	Stan na 31.12.2023 r.			Stan na 31.12.2024 r.			zmiana	Umorzenie za rok
	BRUTTO	Umorzenie	NETTO	BRUTTO	Umorzenie	Wartość netto	(7-4)	
1	2	3	4	5	6	7	8	9
Wartości niematerialne i prawne	285,00	285,00	-	285,00	285,00	-	-	-

Sporządził: K.Krzyżowska



p.o. **DYREKTOR**
Szkoły Podstawowej Nr 1
w Pewli Wielkiej
mgr Kinga Kachel-Piela

ZESPÓŁ SZKÓŁ NR 1
PRZEDSZKOLE NR 1
Szkoła Podstawowa Nr 1
im. Henryka Sienkiewicza
w Jeleśni
34-340 Jeleśnia, Rynek 11
tel. 22 862 61 16

INFORMACJA

o stanie mienia

Zespołu Szkół Nr 1 w Jeleśni

na dzień 31.12.2024 r.

Informacja sporządzona zgodnie z Zarządzeniem Nr 111.2011 Wójta
Gminy Jeleśnia z dnia 14 grudnia 2011 r.

Jeleśnia, 20 luty 2025 r.

1. Prawo własności i jego zmiany.

2.1. Rzeczowe aktywa trwałe.

2.1.1. Środki trwałe.

IM-5 Wartość majątku trwałego zgodnie z klasyfikacją środków trwałych (konto 011)

Wyszczególnienie	Stan na 31.12.2023 r.			Stan na 31.12.2024 r.			zmiana	Umorzenie za rok
	BRUTTO	Umorzenie	Wartość netto	BRUTTO	Umorzenie	Wartość netto	(7-4)	
1	2	3	4	5	6	7	8	9
1. BUDYNKI I LOKALE	3 092 371,64	1 444 591,73	1 647 779,91	3 092 371,64	1 521 901,07	1 570 470,57	- 77 309,34	77 309,34
2. OBIEKTY INŻYNIERII LĄDOWEJ I WODNEJ	21 684,01	18 678,30	3 005,71	36 434,01	19 366,88	17 067,13	14 061,42	688,58
3. KOTŁY I MASZYNY ENERGETYCZNE	30 543,47	17 282,49	13 260,98	30 543,47	19 420,53	11 122,94	- 2 138,04	2 138,04
4. MASZYNY, URZĄDZENIA I APARATY OGÓLNEGO ZASTOSOWANIA	8 000,00	7 420,50	579,50	8 000,00	7 980,54	19,46	- 560,04	560,04
6. URZĄDZENIA TECHNICZNE	118 734,11	118 734,11	-	118 734,11	118 734,11	-	-	-
8. NARZĘDZIA, PRZYRZĄDY, RUCHOMOŚCI I WYPOSAŻENIE	100 216,42	53 216,42	47 000,00	100 216,42	65 216,42	35 000,00	- 12 000,00	12 000,00
SUMA:	3 371 549,65	1 659 923,55	1 711 626,10	3 386 299,65	1 752 619,55	1 633 680,10	- 77 946,00	92 696,00

2.1.2. Pozostałe środki trwałe.

IM-6 Wartość pozostałych środków trwałych (013)

Wyszczególnienie	Stan na 31.12.2023 r.			Stan na 31.12.2024 r.			zmiana	Umorzenie za rok
	BRUTTO	Umorzenie	Wartość netto	BRUTTO	Umorzenie	Wartość netto	(5-3)	
1	2	3	4	5	6	7	8	9
Pozostałe środki trwałe	709 865,25	709 865,25	-	770 422,76	770 422,76	-	60 557,51	-
Księgozbiór	137 129,50	137 129,50	-	119 333,04	119 333,04	-	-17 796,46	-

2.2. Wartości niematerialne i prawne.

IM - 7 Wartość wartości niematerialnych i prawnych (020)

Wyszczególnienie	Stan na 31.12.2023 r.			Stan na 31.12.2024 r.			zmiana	Umorzenie za rok
	BRUTTO	Umorzenie	Wartość netto	BRUTTO	Umorzenie	Wartość netto	(7-4)	
1	2	3	4	5	6	7	8	9
Wartości niematerialne i prawne	24 838,68	24 838,68	-	24 838,68	24 838,68	-	-	-

Sporządził: K.Krzyżowska

DYREKTOR
ZESPOŁU SZKÓŁ NR 1 w JELEŚN

mgr Marcin Kuśnier

Informacja o stanie mienia komunalnego Gminy - GBP Jeleśnia

2025-02-11

IM-9: Wartość majątku trwałego zgodnie z klasyfikacją środków trwałych (konto "011")

WPLYNĘŁO DNIA

1962-2025

KŚT	Stan na 31.12.2023			Stan na 31.12.2024			Zmiana (7-4)
	brutto	umorzenie	netto	brutto	umorzenie	netto	
1	2	3	4	5	6	7	8
Grupa 0- Grunty							
Grupa 1 - Budynek i lokale, spółdzielcze własnościowe prawo do lokalu							
Grupa 2- Obiekty inżynierii lądowej i wodnej							
Grupa3- Kotły i maszyny energetyczne							
Grupa 4- Maszyny, urządzenia i aparaty ogólnego zastosowania	42 084,92	42 084,92	0,00	42 804,98	42 804,98	0,00	0,00
Grupa 5- Specjalistyczne maszyny, urządzenia i aparaty							
Grupa 6- Urządzenia techniczne							
Grupa 7-Środki transportu							
Grupa 8-Narzędzia, przyrządy, ruchomości i wyposażenie							
Grupa 9- Inwentarz żywy							
Razem konto "011"	42 084,92	42 084,92	0,00	42 804,98	42 804,98	0,00	0,00

Dane finansowe są zgodne z ewidencją księgową

IM - 10: Wartość pozostałych środków trwałych

Wyszczególnienie	Stan na 31.12.2023			Stan na 31.12.2024			Zmiana (7-4)
	brutto	umorzenie	netto	brutto	umorzenie	netto	
1	2	3	4	5	6	7	8
Pozostałe środki trwałe konto "013"	161 927,91	161 927,91	0,00	182 210,91	182 210,91	0,00	0,00
Księgozbiór	674 012,33	674 012,33	0,00	678 773,76	678 773,76	0,00	0,00
Dobra kultury							

Dane finansowe są zgodne z ewidencją księgową

p. B. Szaryta - Studes
 1. Komora przebiegająca pod salami w celu dostarczenia energii elektrycznej do salakomputerowych
 12-02-2025
 2. Termin wykonania
 pilne
 do dnia
 Sposób wykonania
 do 0,00
 wykonanie prośby
 kopia do podpisu Wójta

IM-11: Wartość wartości niematerialnych i prawnych

Wyszczególnienie	3Stan na 31.12.2023			Stan na 31.12.2023			Zmiana (7-4)
	brutto	umorzenie	netto	brutto	umorzenie	netto	
1	2	3	4	5	6	7	8
Wartości niematerialne i prawne konto "020"	43 833,77	43 833,77	0,00	43 833,77	43 833,77	0,00	0,00

Dane finansowe są zgodne z ewidencją księgową

IM-12: Wartość środków trwałych w budowie (inwestycji)

Wyszczególnienie	Stan na			Stan na			Zmiana (7-4)
	brutto	odpisy aktualizujące	netto	brutto	odpisy aktualizujące	netto	
1	2	3	4	5	6	7	8
Środki trwałe w budowie (inwestycje) w tym:							

Dane finansowe są zgodne z ewidencją księgową

IM-13: Wartość mienia zlikwidowanych jednostek

Nazwa jednostki	Stan na dzień	Stan na dzień	Zmiana

IM-14: Posiadane udziały i akcje w spółkach prawa handlowego

Nazwa spółki	Wysokość kapitału udziałowego (akcyjnego) spółki/liczba udziałów (akcji) na dzień	Wartość udziałów (akcji) Gminy w kapitale udziałowym (akcyjnym)/ilość udziałów (akcji) Gminy na dzień	Wysokość kapitału udziałowego (akcyjnego) spółki/liczba udziałów (akcji) na dzień	Wartość udziałów (akcji) Gminy w kapitale udziałowym (akcyjnym)/ilość udziałów (akcji) Gminy na dzień	Zmiana

IM-15: Wartość ustanowionych hipotek na rzecz Gminy Jeleśnia

Stan na dzień	Stan na dzień	Zmiana

DYREKTOR
Gminnej Biblioteki Publicznej
w Jeleśni
Wypiół
mgr Izabela Wyród

Informacja o stanie mienia komunalnego Gminy - GOK Jeleśnia

IM-9: Wartość majątku trwałego zgodnie z klasyfikacją środków trwałych (konto "011")

KŚT	Stan na 31.12.2023			Stan na 31.12.2024			Zmiana (7-4)
	brutto	umorzenie	netto	brutto	umorzenie	netto	
1	2	3	4	5	6	7	8
Grupa 0- Grunty							
Grupa 1 - Budynki i lokale, spółdzielcze własnościowe prawo do lokalu							
Grupa 2- Obiekty inżynierii lądowej i wodnej							
Grupa3- Kotły i maszyny energetyczne							
Grupa 4- Maszyny, urządzenia i aparaty ogólnego zastosowania	23 771,34	23 771,34	0,00	23 771,34	23 771,34	0,00	0,00
Grupa 5- Specjalistyczne maszyny, urządzenia i aparaty							
Grupa 6-Urządzenia techniczne							
Grupa 7-Środki transportu							
Grupa 8-Narzędzia, przyrządy, ruchomości i wyposażenie	23 136,82	23 136,82	0,00	23 136,82	23 136,82	0,00	0,00
Grupa 9- Inwentarz żywy							
Razem konto "011"	46 908,16	46 908,16	0,00	46 908,16	46 908,16	0,00	0,00

Dane finansowe są zgodne z ewidencją księgową

IM - 10: Wartość pozostałych środków trwałych

Wyszczególnienie	Stan na 31.12.2023			Stan na 31.12.2024			Zmiana (7-4)
	brutto	umorzenie	netto	brutto	umorzenie	netto	
1	2	3	4	5	6	7	8
Pozostałe środki trwałe konto "013"	96 184,59	96 184,59	0,00	126 934,58	126 934,58	0,00	0,00
Księgozbiór							
Dobra kultury							

Dane finansowe są zgodne z ewidencją księgową

IM-11: Wartość wartości niematerialnych i prawnych

Wyszczególnienie	Stan na 31.12.2023			Stan na 31.12.2024			Zmiana (7-4)
	brutto	umorzenie	netto	brutto	umorzenie	netto	
1	2	3	4	5	6	7	8
Wartości niematerialne i prawne konto "020"	8 517,51	8 517,51	0,00	8 517,51	8 517,51	0,00	0,00

Dane finansowe są zgodne z ewidencją księgową

IM-12: Wartość środków trwałych w budowie (inwestycji)

Wyszczególnienie	Stan na 31.12.2023			Stan na 31.12.2024			Zmiana (7-4)
	brutto	odpisy aktualizujące	netto	brutto	odpisy aktualizujące	netto	
1	2	3	4	5	6	7	8
Środki trwałe w budowie (inwestycje) w tym:							

Dane finansowe są zgodne z ewidencją księgową

IM-13: Wartość mienia zlikwidowanych jednostek

Nazwa jednostki	Stan na dzień	Stan na dzień	Zmiana

IM-14: Posiadane udziały i akcje w spółkach prawa handlowego

Nazwa spółki	Wysokość kapitału udziałowego (akcyjnego) spółki/liczba udziałów (akcji) na dzień	Wartość udziałów (akcji) Gminy w kapitale udziałowym (akcyjnym)/ilość udziałów (akcji) Gminy na dzień	Wysokość kapitału udziałowego (akcyjnego) spółki/liczba udziałów (akcji) na dzień	Wartość udziałów (akcji) Gminy w kapitale udziałowym (akcyjnym)/ilość udziałów (akcji) Gminy na dzień	Zmiana

IM-15: Wartość ustanowionych hipotek na rzecz Gminy Jeleśnia

Stan na dzień	Stan na dzień	Zmiana

Gmina Ośrodek Kultury
ul. 30 Jeleśnia
ul. Piłskańska 1
tel. 33-863-06-68
tel. 532503166

GLÓWNY KSIĘGOWY
Majewski
Beata Majewski



Jeleśnia, dn. 28.02.2025

Urząd Gminy w Jeleśni

2025 -03- 03

WPEŁNIENIE DNIA

L. dz. 2400. 2025

Podpis [signature]

Wójt Gminy Jeleśnia
34-340 Jeleśnia
ul. Plebańska 1

Dotyczy: przekazania informacji o stanie mienia komunalnego

Zakład Gospodarki Komunalnej Jeleśnia Sp. z o.o. przedstawia informację o stanie mienia komunalnego na dzień 31.12.2024r.

Załączniki:

Formularze od IM-1 do IM -18

FN - p. B. Szczęśliwy

1. Kopia osobistego wniosku do załatwienia

04.03.2025 podpis [signature]

2. Termin wykonania

pilnie

do dnia

3. Sposób wykonania

rozmowa

wykonanie prośby

udał się do podpisu Wójta

4. Powiadomienie

5. Przekazanie do

PREZES ZARZĄDU
Zakładu Gospodarki Komunalnej Jeleśnia Sp. z o.o.
Spółka z ograniczoną odpowiedzialnością

Sebastian Dobija

**Załącznik do Instrukcji
o stanie mienia komunalnego
Gminy Jeleśnia**

IM- 1: Liczba i powierzchnia działek stanowiących własność i współwłasność Gminy Jeleśnia

Wyszczególnienie	Stan na dzień		Stan na dzień		Zmiana (5-3)
	Liczba działek	Powierzchnia w m ²	Liczba działek	Powierzchnia w m ²	
1	2	3	4	5	6
Własność Gminy Jeleśnia					
Współwłasność Gminy Jeleśnia					

IM – 2: Zasób nieruchomości Gminy Jeleśnia według rodzajów gruntów

Lp.	Rodzaj gruntu	Powierzchnia w m ²	
		Stan na dzień	Stan na dzień
1	Grunty orne		
2	Sady		
3	Łąki trwałe		
4	Pastwiska trwałe		
5	Grunty rolne zabudowane		
6	Grunty pod stawami		
7	Grunty pod urządz. melioracji wod. szczegół.		
8	Lasy		
9	Grunty zadrzewione i zakrzewione		
10	Tereny mieszkaniowe		
11	Tereny przemysłowe		
12	Tereny zabudowane inne		
13	Zurbanizowane tereny niezabudowane		
14	Tereny rekreacyjno-wypoczynkowe		
15	Użytki kopalne		
16	Tereny komunikacyjne		
17	Użytki ekologiczne		
18	Tereny różne		
19	Nieużytki		
20	Grunty pokryte wodami powierzchniowymi		
21	Grunty znajdujące się pod wodami w wyniku użytkowania urządzeń wodnych		
22	Tereny inne		
23	Drogi		

PREZES ZARZĄDU
Zakładu Gospodarki Komunalnej Jeleśnia
Spółka z ograniczoną odpowiedzialnością

Sebastian Dobija

IM – 3: Formy władania gruntami Gminy Jeleśnia

Forma władania	Stan na 31.12.2023		Stan na 31.12.2024	
	Liczba działek	Powierzchnia w m ²	Liczba działek	Powierzchnia w m ²
Własność Gminy Jeleśnia				
Współwłasność Gminy Jeleśnia				
Użytkowanie wieczyste - osoby fizyczne				
Użytkowanie wieczyste - osoby prawne	17	1.0701 ha	17	1.0701 ha
Trwały Zarząd				
Użytkowanie				
Użyczenie	50	1.5191*	50	1.5191 ha
Służebność				
Razem				

* grunty przekazane na podstawie umowy użyczenia z 16.11.2015r

- nieruchomość w Korbielowie (47 działek) o pow. 1.4047 ha
- nieruchomość w Sopotni Wielkiej (3 działki) o pow. 0,1144 ha

PREZES ZARZĄDU
Zakładu Gospodarki Komunalnej Jeleśnia
Spółka z ograniczoną odpowiedzialnością

Sebastian Dobija

IM – 5: Użytkowanie wieczyste Gminy Jeleśnia na gruncie stanowiącym własność Skarbu Państwa i innych Jednostek Samorządu Terytorialnego

Stan na dzień 31.12.2023 powierzchnia w m ²	Stan na dzień 31.12.2024 powierzchnia w m ²	Zmiana
1.0701 ha	1.0701 ha	-----

IM – 6: Ograniczone prawa rzeczowe ustanowione na rzecz Gminy Jeleśnia na nieruchomościach stanowiących własność innych podmiotów oraz osób fizycznych

Forma władania	Stan na powierzchnia w m ²	Stan na powierzchnia w m ²	Zmiana
Użytkowanie			
Spółdzielcze własnościowe prawo do lokalu mieszkalnego			
Spółdzielcze własnościowe prawo do lokalu użytkowego			
Służebność			

IM – 7: Grunty będące we władaniu Gminy Jeleśnia a stanowiące własność innych podmiotów lub użytkowanie wieczyste innych podmiotów

Forma władania	Stan na powierzchnia w m ²	Stan na powierzchnia w m ²	Zmiana
Dzierżawa			
Najem			
Użyczenie			
Samoistne posiadanie			

PREZES ZARZĄDU
Zakładu Gospodarki Komunalnej Jeleśnia
Spółka z ograniczoną odpowiedzialnością

Sebastian Dobija

IM – 8: Informacja w zakresie zbycia nieruchomości Gminy Jeleśnia

Forma prawna	Stan na 31.12.2023			Stan na 31.12.2024			Zmiana (7-4)
	Powierzchnia w m ²	Liczba	Kwota: w tym grunt	Powierzchnia w m ²	Liczba	Kwota: w tym grunt	
1	2	3	4	5	6	7	8
Sprzedaż nieruchomości (bez mieszkań, garaży i lokali użytkowych)							
Sprzedaż mieszkań, w tym na rzecz najemców							
Sprzedaż lokali użytkowych i garaży							
Przekształcenie prawa użytkowania wieczystego w prawo własności							
Zamiany							
Wniesienie nieruchomości aportem							
Oddanie nieruchomości w użytkowanie wieczyste*							
Oddanie nieruchomości w trwały zarząd*							
Oddanie nieruchomości w użyczenie*							
Oddanie nieruchomości w użytkowanie*							
Oddanie nieruchomości w dzierżawę*	3650 m2		31970,76	3650 m2		31970,76	0
Oddanie w najem*							
Ustanowienie służebności*							
Czasowe zajęcie nieruchomości*							
Bezumowne korzystanie*							

* należy podać w zależności od formy: wartość opłaty rocznej (w przypadku użytkowania wieczystego – również wysokość I opłaty), wartość rocznego dochodu.

PREZES ZARZĄDU
Zakładu Gospodarki Komunalnej Jeleśnia
Spółka z ograniczoną odpowiedzialnością

Sebastian Dobija

IM - 9 Wartość majątku trwałego zgodnie z klasyfikacją środków trwałych (konto 011)

KŚT	Stan na 31.12.2023			Stan na 31.12.2024			Zmiana (7-4)
	brutto	umorzenie	netto	brutto	umorzenie	netto	
1	2	3	4	5	6	7	8
Grupa 0 - Grunty	466 700,00	184 735,42	281 964,58	466 700,00	208 070,42	258 629,58	-23 335,00
Grupa 1 - Budynki i lokale, spółdzielcze	338 330,19	81 835,54	256 494,65	338 330,19	90 293,79	248 036,40	-8 458,25
Grupa 2 - Obiekty inżynierii lądowej i wodnej	0,00	0,00	0,00	0,00	0,00	0,00	0,00
Grupa 3 - Kotły i maszyny energetyczne	120 974,61	115 759,61	5 215,00	120 974,61	117 229,61	3 745,00	-1 470,00
Grupa 4 - Maszyny, urządzenia i aparaty ogólnego zastosowania	24 826,01	21 650,17	3 175,84	24 826,01	24 237,17	588,84	-2 587,00
Grupa 5 - Specjalistyczne maszyny, urządzenia i aparaty	919 849,00	573 797,97	346 051,03	861 899,00	593 101,78	268 797,22	-77 253,81
Grupa 6 - Urządzenia techniczne	604 340,84	602 811,74	1 529,10	599 243,84	598 486,52	757,32	-771,78
Grupa 7 - Środki transportu	1 062 460,84	1 048 295,84	14 165,00	1 062 460,84	1 052 675,84	9 785,00	-4 380,00
Grupa 8 - Narzędzia, przyrządy, ruchomości i wyposażenie	3 536,59	3 536,59	0,00	10 732,59	10 732,59	0,00	0,00
Grupa 9 - Inwentarz żywy							0,00
Razem	3 541 018,08	2 632 422,88	908 595,20	3 485 167,08	2 694 827,72	790 339,36	-118 255,84

Dane finansowe są zgodne z ewidencją księgową

PREZES Zarządu
Zakładu Gospodarki Komunalnej Jeleśnia
Spółka z ograniczoną odpowiedzialnością
Sebastian Dobija

IM – 10: Wartość pozostałych środków trwałych

Wyszczególnienie	Stan na 31.12.2023			Stan na 31.12.2024			Zmiana (7-4)
	brutto	umorzenie	netto	brutto	umorzenie	netto	
1	2	3	4	5	6	7	8
Pozostałe środki trwałe	80859,47	80859,47	0	80859,47	80859,47	0	
Księgozbiór							
Dobra kultury							

Dane finansowe są zgodne z ewidencją księgową

IM – 11: Wartość wartości niematerialnych i prawnych

Wyszczególnienie	Stan na 31.12.2023			Stan na 31.12.2024			Zmiana (7-4)
	brutto	umorzenie	netto	brutto	umorzenie	netto	
1	2	3	4	5	6	7	8
Wartości niematerialne i prawne	111900	111900	0	111900	111900	0	0

Dane finansowe są zgodne z ewidencją księgową

IM – 12: Wartość środków trwałych w budowie (inwestycji)

Wyszczególnienie	Stan na 31.12.2023			Stan na 31.12.2024			Zmiana (7-4)
	brutto	odpisy aktualizujące	netto	brutto	odpisy aktualizujące	netto	
1	2	3	4	5	6	7	8
Środki trwałe w budowie (inwestycje), w tym:	81350		81350	81350		81350	-

Dane finansowe są zgodne z ewidencją księgową

IM – 13: Wartość mienia zlikwidowanych jednostek

Nazwa jednostki	Stan na dzień	Stan na dzień	Zmiana

IM – 14: Posiadane udziały i akcje w spółkach prawa handlowego

Nazwa spółki	Wysokość kapitału udziałowego(akcyjnego) spółki/liczba udziałów (akcji) na dzień	Wartość udziałów (akcji) Gminy w kapitale udziałowym (akcyjnym)/ ilość udziałów (akcji) Gminy na dzień	Wysokość kapitału udziałowego(akcyjnego) spółki/liczba udziałów (akcji) na dzień	Wartość udziałów (akcji) Gminy w kapitale udziałowym (akcyjnym)/ ilość udziałów (akcji) Gminy na dzień	Zmiana

PREZES Zarządu
Zakładu Gospodarki Komunalnej i Miejscowej
Spółka z ograniczoną odpowiedzialnością

Sebastian Dobija

IM – 15: Wartość ustanowionych hipotek na rzecz Gminy Jeleśnia

Stan na dzień	Stan na dzień	Zmiana

IM – 16: Wartość ustanowionych zastawów na rzecz Gminy Jeleśnia

Stan na dzień	Stan na dzień	Zmiana

IM – 17: Wierzytelności Gminy Jeleśnia

Stan na dzień	Stan na dzień	Zmiana

IM – 18: Dochody z tytułu gospodarowania mieniem Gminy Jeleśnia

Wyszczególnienie dochodów	Za okres 2023	Za okres 2024	Zmiana
Sprzedaż nieruchomości gruntowych			
Sprzedaż nieruchomości zabudowanych			
Przekształcenie prawa użytkowania wieczystego w prawo własności			
Sprzedaż lokali mieszkalnych			
Sprzedaż lokali użytkowych			
Sprzedaż pozostałych składników majątkowych			
Opłata za trwałe zarząd			
Opłata za wieczyste użytkowanie			
Opłata za użytkowanie nieruchomości			
Dochody z najmu lokali mieszkalnych			
Dochody z najmu lokali użytkowych			
Pozostałe dochody z najmu pomieszczeń			
Dochody z dzierżawy gruntów	31970,76	31970,76	0
Opłaty za zajęcie pasa drogowego			
Opłaty za bezumowne korzystanie			
Dywidendy			

PREZES ZARZĄDU
Zakładu Gospodarki Komunalnej Jeleśnia
Spółka z ograniczoną odpowiedzialnością

Sebastian Dobija

**GMINNY OŚRODEK
POMOCY SPOŁECZNEJ
W JELEŚNI**

34-340 Jeleśnia, ul. Plebańska 5
tel. (033) 853 67 31, fax (033) 861 95 75
REGON 022361874, NIP 543-21-26-661

Urząd Gminy w Jeleśni

2025 -03- 14

WPLYNĘŁO DNIA

L. dz. 3173-2025

Podpis

DANE

DO INFORMACJI O STANIE MIENIA KOMUNALNEGO

GMINY JELEŚNIA

ZA ROK BUDŻETOWY 2024

FR - p. B. Szarycki: Skierunki

1. Komórka osobistego wyznaczenia
do załatwienia sprawy: A. Ciel

17.03.2025 .. podpis ..

2. Termin wykonania

pilne

do dnia

3. Sposób wykonania

rozmowa

wykonanie prośby

odp. do podpisu Wójta

4. Powielić w liczbie
i przekazać do

IM – 1: Zasób nieruchomości Gminy Jeleśnia według rodzajów gruntów

Lp.	Rodzaj gruntu	Powierzchnia w m ²	
		Stan na dzień	Stan na dzień
1	Grunty orne		
2	Sady		
3	Łąki trwałe		
4	Pastwiska trwałe		
5	Grunty rolne zabudowane		
6	Grunty pod stawami		
7	Grunty pod urząd. melioracji wod. szczegół.		
8	Lasy		
9	Grunty zadrzewione i zakrzewione		
10	Tereny mieszkaniowe		
11	Tereny przemysłowe		
12	Tereny zabudowane inne		
13	Zurbanizowane tereny niezabudowane		
14	Tereny rekreacyjno-wypoczynkowe		
15	Użytki kopalne		
16	Tereny komunikacyjne		
17	Użytki ekologiczne		
18	Tereny różne		
19	Nie użytki		
20	Grunty pokryte wodami powierzchniowymi		
21	Grunty znajdujące się pod wodami w wyniku użytkowania urządzeń wodnych		
22	Tereny inne		
23	Drogi		

IM – 2: Informacja w zakresie nabywania nieruchomości na rzecz Gminy Jeleśnia w roku

Tryb nabycia	Za okres		
	Powierzchnia w m ²	Wartość w zł	
		gruntu	nieruchomości zabudowanej
1	2	3	4
Zrzeczenia			
Zamiana gruntów			
Pierwokupy			
Darowizna			
Przejęcie w trybie art. 73 ustawy przepisy wprowadzające ustawy reformujące administrację publiczną			
Przejęcie w trybie art. 98 ustawy o gospodarce nieruchomościami			
Wywłaszczenia			
Nieodpłatne nabycie			
Przejęcie w trybie art. 15 ustawy o gospodarce nieruchomościami			
Wykup			
Przejęcie w trybie art. 66 ustawy Ordynacja podatkowa			
Komunalizacja na wniosek			
Komunalizacja z mocy prawa			

IM – 3: Formy władania gruntami Gminy Jeleśnia

Forma władania	Stan na powierzchnia w m ²	Stan na powierzchnia w m ²	Zmiana
Własność w tym:			
- dzierżawa			
- najem			
- użyczenie			
Samoistne posiadanie			
Współwłasność			
Użytkowanie wieczyste			
Trwały Zarząd			
Użytkowanie wieczyste na gruncie Skarbu Państwa			

IM – 4: Informacja w zakresie zbycia nieruchomości Gminy Jeleśnia w roku

Forma prawna	Stan na		
	Powierzchnia w m ²	Liczba	Kwota: w tym grunt
1	2	3	4
Sprzedaż nieruchomości (bez mieszkań, garaży i lokali użytkowych)			
Sprzedaż mieszkań, w tym na rzecz najemców			
Sprzedaż lokali użytkowych i garaży			
Przekształcenie prawa użytkowania wieczystego w prawo własności			
Zamiany			
Wniesienie nieruchomości aportem			
Oddanie nieruchomości w użytkowanie wieczyste*			
Oddanie nieruchomości w trwały zarząd*			
Oddanie nieruchomości w użyczenie*			
Oddanie nieruchomości w użytkowanie*			
Oddanie nieruchomości w dzierżawę*			
Oddanie w najem*			
Ustanowienie służebności*			
Czasowe zajęcie nieruchomości*			
Bezumowne korzystanie*			

* należy podać w zależności od formy: wartość opłaty rocznej (w przypadku użytkowania wieczystego – również wysokość I opłaty), wartość rocznego dochodu.

IM – 5: Wartość majątku trwałego zgodnie z klasyfikacją środków trwałych (konto 011)

KŚT	Stan na 31.12.2023r.			Stan na 31.12.2024r.			Zmiana (7-4)
	brutto	umorzenie	netto	brutto	umorzenie	netto	
1	2	3	4	5	6	7	8
Grupa 0 - Grunty							
Grupa 1 - Budynki i lokale, spółdzielcze własnościowe prawo do lokalu							
Grupa 2 - Obiekty inżynierii lądowej i wodnej							
Grupa 3 - Kotły i maszyny energetyczne							
Grupa 4 - Maszyny, urządzenia i aparaty ogólnego zastosowania	10 982,55	10 982,25	0,00	10 982,55	10 982,55	0,00	0,00
Grupa 5 - Specjalistyczne maszyny, urządzenia i aparaty							
Grupa 6 - Urządzenia techniczne							
Grupa 7 - Środki transportu							
Grupa 8 - Narzędzia, przyrządy, ruchomości i wyposażenie							
Grupa 9 - Inwentarz żywy							
Razem	10 982,55	10 982,55	0,00	10 982,55	10 982,55	0,00	0,00

Dane finansowe są zgodne z ewidencją księgową

IM – 6: Wartość pozostałych środków trwałych

Wyszczególnienie	Stan na 31.12.2023r.			Stan na 31.12.2024r.			Zmiana (7-4)
	brutto	umorzenie	netto	brutto	umorzenie	netto	
1	2	3	4	5	6	7	8
Pozostałe środki trwałe	169 791,22	169 791,22	0,00	195 727,11	195 727,11	0,00	0,00
Księgozbiór							
Dobra kultury							

W roku 2024 na łączną kwotę 25 935,89 zł. zakupiono: serwer komputerowy – 8 469,99 zł., urządzenie wielofunkcyjne 1499,00 zł., niszczarkę – 3 075,00 zł., klimatyzator – 2 699,99 zł., telefony 2 040,57 zł., sprzęt komputerowy – 3521,20 zł. oraz sprzęt biurowy (ups, krzesła) na kwotę 4 630,14 zł. Dane finansowe są zgodne z ewidencją księgową

IM – 7: Wartość wartości niematerialnych i prawnych

Wyszczególnienie	Stan na 31.12.2023r.			Stan na 31.12.2024r.			Zmiana (7-4)
	brutto	umorzenie	netto	brutto	umorzenie	netto	
1	2	3	4	5	6	7	8
Wartości niematerialne i prawne	59 906,12	59 906,12	0,00	59 906,12	59 906,12	0,00	0,00

Dane finansowe są zgodne z ewidencją księgową

IM – 8: Wartość środków trwałych w budowie (inwestycji)

Wyszczególnienie	Stan na			Stan na			Zmiana (7-4)
	brutto	odpisy aktualizujące	netto	brutto	odpisy aktualizujące	netto	
1	2	3	4	5	6	7	8
Środki trwałe w budowie (inwestycje), w tym:							

Dane finansowe są zgodne z ewidencją księgową

IM – 9: Wartość mienia zlikwidowanych jednostek

Nazwa jednostki	Stan na dzień	Stan na dzień	Zmiana

IM – 10: Posiadane udziały i akcje w spółkach prawa handlowego

Nazwa spółki	Wysokość kapitału udziałowego(a keyjnego) spółki/liczba udziałów (akcji) na dzień	Wartość udziałów (akcji) Gminy w kapitale udziałowym (akcyjnym)/ ilość udziałów (akcji) Gminy na dzień	Wysokość kapitału udziałowego(a keyjnego) spółki/liczba udziałów (akcji) na dzień	Wartość udziałów (akcji) Gminy w kapitale udziałowym (akcyjnym)/ ilość udziałów (akcji) Gminy na dzień	Zmiana

IM – 11: Wartość ustanowionych hipotek na rzecz Gminy Jeleśnia

Stan na dzień	Stan na dzień	Zmiana

IM – 12: Wartość ustanowionych zastawów na rzecz Gminy Jeleśnia

Stan na dzień	Stan na dzień	Zmiana

IM – 13: Wierzytelności Gminy Jeleśnia

Stan na dzień	Stan na dzień	Zmiana

IM – 14: Dochody z tytułu gospodarowania mieniem Gminy Jeleśnia

Wyszczególnienie dochodów	Za okres	Za okres	Zmiana
Sprzedaż nieruchomości gruntowych			
Sprzedaż nieruchomości zabudowanych			
Przekształcenie prawa użytkowania wieczystego w prawo własności			
Sprzedaż lokali mieszkalnych			
Sprzedaż lokali użytkowych			
Sprzedaż pozostałych składników majątkowych			
Opłata za trwały zarząd			
Opłata za wieczyste użytkowanie			
Opłata za użytkowanie nieruchomości			
Dochody z najmu lokali mieszkalnych			
Dochody z najmu lokali użytkowych			
Pozostałe dochody z najmu pomieszczeń			
Dochody z dzierżawy gruntów			
Opłaty za zajęcie pasa drogowego			
Opłaty za bezumowne korzystanie			
Dywidendy			

